СЛУЖБЕНИ ЛИСТ ГРАДА НОВОГ САДА

Година XXXIII - Број 14	НОВИ САД, 29. март 2014.	примерак 240,00 динара

ГРАД НОВИ САД

Скупштина Града

151

И З В Е Ш Т А Ј
ЗАШТИТНИКА ГРАЂАНА ГРАДА НОВОГ САДА ЗА 2013. ГОДИНУ

I. УВОД

У складу са Одлуком о Заштитнику грађана ("Сл. лист Града Новог Сада", бр.47/2008), установљен је Заштитник грађана за територију Града Новог Сада, као независан и самосталан орган, који штити права грађана[1] и контролише рад градских управа, посебних организација и служби Града Новог Сада, органа надлежног за правну заштиту имовинских права и интереса Града Новог Сада, као и других органа и организација, предузећа и установа чији је оснивач Град Нови Сад, а којима су поверена јавна овлашћења (у даљем тексту: органи управе). Поред тога, Заштитник грађана се стара о заштити и унапређењу људских и мањинских права и слобода.

Заштитник грађана има обавезу да једном годишње, а најкасније до 15. марта наредне године, поднесе Скупштини Града извештај о својим активностима за претходну годину, стању људских права и о правној сигурности на територији Града Новог Сада.

Уколико се посматра протекла 2013. година, сасвим јасно се уочава да је дошло до повећања броја притужби и уопште обраћања Заштитнику грађана, у односу на 2012. годину. Разлоге треба тражити најпре у наставку лоше праксе из претходног периода у погледу односа према грађанима од стране органа управе, што се посебно испољава кроз нереаговање на пријаве и захтеве грађана, споро решавање по поднетим захтевима, недостављање и ускраћивање обавештења и информација грађанима, непризнавање одређених права грађанима, непрофесионалан и некоректан однос према грађанима и др. Такође, један од разлога повећаног обраћања канцеларији Заштитника грађана треба тражити и у чињеници да институција постоји већ четири године и велики број грађана је упознат како и на који начин може да заштити своја права. Поред тога, веома велики напор је уложен у претходном периоду с тим како би се институција приближила грађанима, кроз јавне трибине, семинаре, округле столове, наступе у медијима и остало.

Протекла 2013. година је карактеристична и по томе што је упућен највећи број препорука органима управе, од тренутка оснивања институције Заштитника грађана. Тренд се нажалост и у овом сегменту понавља и повећава, што указује на то да органи управе и даље крше права и слободе грађана, а исто тако указује на то да је потребно наставити активности на ширењу утицаја и значаја институције Заштитника грађана, како би се ове ситуације у будућем периоду отклониле.

Проблеми на које су грађани Новог Сада указивали Заштитнику грађана у протеклој 2013. години били су веома шаролики и дотицали су готово све сфере комуналног, здравственог, културног и других облика живота и рада у граду. Ипак, непоходно је указати на одређене проблеме који су се посебно истакли с обзиром на свој обим и озбиљност, и који заслужују да се помену у овом извештају. Најпре је потребно споменути повећан број притужби који се односио на насиље у основним школама, било да се ради о насиљу између вршњака у школама или насиљу између наставног особља и ученика, и на потребу спречавања оваквих појава, односно њихових последица.

Велики број притужби смо примили на ЈКП "Новосадска топлана" Нови Сад са захтевом да се грађани трајно искључе са топлификациног система грејања (нису задовољни квалитетом грејања, немају новац да плаћају, не живе у простору који се греје и др.), што тренутно важећом одлуком није предвиђено.

Грађани су поднели већи број притужби на ЈКП "Чистоћу" због повећања цена одношења смећа за предузетнике, до кога је дошло у новембру 2012. године, када је пет група предузетника сврстано у три, што је довело до повећања цена изношења смећа за поједине категорије предузетника. Такође се примедбе односе и на ситуацију када се обавља делатност у стану, дакле не постоји пословни простор, а услуге изношења смећа се наплаћују као предузетнику. Иако је ЈКП "Чистоћа" у 2013. години донела нову Одлуку о утврђивању цена услуга сакупљања, транспорта и депоновања отпада, предузетници су и даље незадовољни висином цене услуге сакупљања, транспорта и депоновања отпада.

Грађани су поднели и веома велики број притужби и поводом увођења димничарских услуга као комуналне обавезе, посебно указујући на проблеме самог обрачуна приликом наплате услуге. У протеклом периоду такође је запримљен и одређени број притужби Српског удружења "Ћирилица" Београд, Повереништво "Српска Атина" Нови Сад, а који се односио на службену употребу српског језика и ћириличког писма од стране органа управе. Указивано је да субјекти јавне власти у свом јавном обраћању и општењу, не користе српски језик и ћириличко писмо, те је захтевано да се овај пропуст отклони. Поводом уочених пропуста, Заштитник грађана Града Новог Сада упутио је

1 Реч "грађани", баш као и све друге граматички родно опредељене речи, користе се у овом извештају родно неутрално и равноправно означава припаднике односно припаднице оба пола.

одређеним органима управе Препоруку како да се уочени недостаци отклоне, а по којима је делимично поступљено, те је Заштитник грађана о истом обавестио Градско веће Града Новог Сада.

У овој, као и у претходној години, запримљен је велики број притужби на рад и поступање инспекцијских служби, као и на дужину поступка легализације пред надлежном Градском управом.

II. ПРАВНИ ОКВИР РАДА ЗАШТИТНИКА ГРАЂАНА ГРАДА НОВОГ САДА

Скупштина Града Новог Сада је 10. децембра 2008. године на својој VII седници, на основу члана 126. Закона о локалној самоуправи ("Службени гласник РС", број 9/2002) и члана 24. тачка 45. Статута Града Новог Сада – пречишћен текст ("Службени лист Града Новог Сада", број 43/2008), донела Одлуку о заштитнику грађана ("Службени лист Града Новог Сада", бр. 47/2008). Заштитник грађана Града Новог Сада и његова заменица изабрани су у јуну 2010. године.

Канцеларија Заштитника грађана почела је са радом 11. октобра 2010. године, са адресом у улици Војвођанских бригада бр.17 у Новом Саду. На дан 31. децембар 2013. године, у канцеларији поред Заштитника грађана и његове заменице, запослено је и четири извршиоца.

Заштитник грађана је установљен за територију Града Новог Сада, као независан и самосталан орган, који штити права грађана и контролише рад градских управа, посебних организација и служби Града Новог Сада, органа надлежног за правну заштиту имовинских права и интереса Града Новог Сада, као и других органа и организација, предузећа и установа чији је оснивач Град Нови Сад, а којима су поверена јавна овлашћења. Заштитник грађана се такође стара и о заштити и унапређењу људских и мањинских права и слобода.

У обављању својих послова Заштитник грађана је независан и самосталан и нико нема право да утиче на његов рад и поступање. Основни принципи деловања Заштитника грађана су законитост, непристрасност, независност и правичност. Заштитник грађана је овлашћен да контролише поштовање права грађана, утврђује повреде учињене актима, радњама или нечињењем органа управе, ако се ради о повреди одлука и других општих аката органа Града Новог Сада.

Заштитник грађана није овлашћен да контролиште рад Скупштине Града, Градоначелника и Градског већа, као ни рад судова и јавних тужилаштава основаних за територију Града Новог Сада.

Заштитник грађана обавља следеће послове: прати примену међународних стандарда о људским правима на територији Града Новог Сада; прикупља информације из различитих извора о примени закона и других прописа, као и одлука и других општих аката органа града из области људских права од стране органа управе; припрема годишњи извештај о остваривању и поштовању људских права и примени начела недискриминације од стране органа управе и доставља га Скупштини Града; прима и испитује притужбе које се односе на повреду људских права од стране органа управе; поступа по сопственој иницијативи у сваком случају где постоји сумња о постојању кршења људских права од стране органа управе; посредује у мирном решавању спорова у вези са кршењем људских права на територији Града Новог Сада; организује и учествује у организацији и припреми саветовања о остваривању и поштовању људских права и забрани дискриминације; организује и учествује у организацији и припремама кампања за информисање јавности о питањима значајним за остваривање и поштовање људских права и забрани дискриминације; иницира и подстиче образовање о људским правима у свим областима живота; сарађује и размењује искуства са другим заштитницима грађана и другим органима и организацијама које се баве заштитом и унапређењем људских права у земљи и иностранству итд.

Поред горе наведеног, Заштитник грађана је овлашћен: да Скупштини Града, Градоначелнику и Градском већу поднесе иницијативу за измену одлука и других општих аката, ако сматра да до повреде права грађана долази због недостатака у прописима из надлежности ових органа, као и да иницира доношење нових одлука и других општих аката, када сматра да је то од значаја за остваривање и заштиту права грађана, с тим да је надлежно тело Скупштине Града, Градоначелник и Градско веће обавезно да разматра иницијативе које поднесе Заштитник грађана; да покрене поступак пред Уставним судом за оцену уставности и законитости одлука и других општих аката органа Града Новог Сада којим се уређују права и слободе грађана; да јавно препоручи разрешење старешине који руководи органом управе који је одговоран за повреду права грађана, односно да иницира покретање дисциплинског поступка против запосленог у органу управе који је непосредно одговоран за учињену повреду, и то ако из поновљеног поступка старешине који руководи органом управе или запосленог произилази намера да одбијају сарадњу са Заштитником грађана или ако се утврди да је учињеном повредом грађанину причињена материјална или друга штета већих размера; да надлежном органу поднесе захтев, односно пријаву за покретање кривичног, прекршајног или другог одговарајућег поступка, уколико нађе да у радњама старешине који руководи органом управе или запосленог у органу управе има елемената кривичног или другог кажњивог дела.

III. ЗАПАЖАЊА О СТАЊУ ЉУДСКИХ ПРАВА У ОБЛАСТИМА ИЗ НАДЛЕЖНОСТИ ЗАШТИТНИКА ГРАЂАНА ГРАДА НОВОГ САДА

1. ДОБРА УПРАВА

Принцип добре управе представља принцип рада савремене јавне управе који тежи да грађанима пружи већу сигурност у њиховим односима са управом, тачније њеним службеницима, тако што се успостављају додатна правила и принципи понашања управе према грађанима, која не користи свој "надређени положај", већ га усмерава ка грађанима и остваривању њихових права и правних интереса. Савремена правна држава захтева не само законитост поступања јавне управе већ и правилност, односно праксу праведног, пристојног и доброг поступања управе.

У свом раду органи управе, имају обавезу да сваки поступак који се односи на утврђивање обавеза, права и на закону заснованих интереса грађана воде формално исправно и суштински правично, сврсисходно, транспарентно, објективно, ефикасно, стручно, брзо, љубазно, уз

поштовање достојанства грађанина који се налази пред јавном управом, што у ствари представља и право грађанина када се нађе пред јавном управом.

И у 2013. години настављен је тренд повећања притужби грађана на поступање јавне управе којима се одступа од принципа добре управе. У највећем броју случајева непоштовање принципа добре управе испољавало се у ситуацијама тзв. "ћутања администрације", ситуације када орган управе не донесе решење којим се одлучује о праву одређеног лица у року који је предвиђен законом. Као један од видова непоштовања принципа добре управе имамо и ситуацију неизвршавања правноснажних и коначних одлука од стране органа управе, као и непоступање по налозима надлежних другостепених органа. Поједина решења се нису спроводила ни након неколико година или су пак извршавана спорадично без јасних критеријума приликом доношења одлуке о извршењу. Посебан проблем се појавио након доношења "новог" Закона о легализацији, који је предвидео нови рок за подношење захтева за легализацију, а који је послужио надлежним органима да одложе извршења већ донетих решења, иако су иста већ правноснажна и коначна. Одсуство међусобне сарадње између различитих органа у поступку остваривања или заштите права грађана, такође представља одступање од принципа добре управе. У одређеном броју случајева, недостајала је сарадња између органа управе, чиме је пропуштено да се обезбеди брзо и квалитетно решавање проблема грађана и самим тим отклањање пропуста у раду. Грађани су се и у протеклој години сусретали са синдромом "ниског шалтера", као начина кршења принципа добре управе. Ова ситуација постоји када пријемне службе органа управе одбијају да приме захтеве грађана, при чему службеници на пријему у писарници, иако за то нису овлашћени, одбијање пријема захтева грађана образлажу правним недостацима поднеска грађана. Недоследно и неједнако поступање према грађанима у истој или сличној ситуацији је такође акт кршења принципа добре управе, и то из разлога јер су органи управе дужни, да у оквиру својих законских надлежности, поступају по захтевима грађана једнако према свима који су у истој или сличној ситуацији. Оваквих ситуација је у протеклој години било више, посебно у областима контроле испуњености одређених услова и у ситуацијама када је потребно отклонити одређени недостатак.

2. РОДНА РАВНОПРАВНОСТ И ПРАВА СЕКСУАЛНИХ МАЊИНА

Заштитник грађана Града Новог Сада је у току 2013. године, примио и одређени број притужби, које су се односиле на родну равноправност и права сексуалних мањина. У том погледу посвећана је посебна пажња приликом обраде ових притужби, имајући у виду осетљивост саме проблематике као и положај ових лица у друштву.

У току 2013. године, Заштитник грађана је примио више обраћања од стране појединих удружења и организација која се баве правима из области родне равноправности и правима сексуалних мањина, које су у више наврата биле на мети напада вандала. Сваки од напада је најоштрије осуђен, са захтевом да се починиоци напада пронађу, казне, и да се прекине са оваквим поступцима. Ово представља наставак тренда из 2012. године и одраз је чињенице да се стање у овој области није поправило, већ напротив.

3. ОБЛАСТ ПРАВА ПРИПАДНИКА НАЦИОНАЛНИХ МАЊИНА

Остваривање права припадника националних мањина представља материју која је предмет регулисања великог броја правних аката како међународног, тако и домаћег карактера. Статутом Града Новог Сада предвиђено је да у погледу службене употребе језика и писма, равноправно са српским језиком и ћириличким писмом у употреби су мађарски, словачки и русински језик и писмо. У току 2013. године Заштитник грађана Града Новог Сада није имао поступања која су се односила на остваривање права националних мањина.

4. ОБЛАСТ ПРАВА ОСОБА СА ИНВАЛИДИТЕТОМ

Особе са инвалидитетом на територији Града Новог Сада су и у току 2013. године имали проблеме са дискриминацијом и маргинализацијом у односу на остале грађане, из то најчешће из разлога неспровођења прописа, али и због пропуста у правној легислативи која уређује њихов правни положај. Особе са инвалидитетом имају веома велике тешкоће у остваривању својих права, посебно у сфери јавног, политичког и културног живота, затим у образовању, запошљавању и остваривању осталих права. Случајеви са којима смо се сусрели у току протекле године, огледају се у проблемима које имају родитељи деце са инвалидитетом у погледу могућности да им омогуће нормалан живот, рад и школовање, затим родитељи деце која су оболела од ретких болести, старија лица са инвалидитетом у погледу обезбеђивања неопходне здравствене заштите, неге, ортопедских и других помагала.

5. ОБЛАСТ ПРАВА ДЕТЕТА

Област заштите права детета представља једну од најосетљивијих и најспецифичнијих области којом се бавила канцеларија Заштитника грађана Града Новог Сада. У протеклој 2013. години уочено је повећање броја притужби које су се односила на повреду права и слобода деце, односно на насиље над децом.

У том смислу Заштитник грађана је покренуо поступак према једној основној школи када су нам се обратили родитељи основца са молбом за помоћ јер њихово дете трпи насиље у школи од стране другог ученика. Поводом поднете притужбе покренут је поступак и прибављено је изјашњење од стране школе. У току овог дела поступка који је спроводио Заштитник грађана Града Новог Сада, акценат је стављен на испитивање да ли је поводом пријаве родитеља да дете трпи насиље у школи, школа предузела неопходне и адекватне мере које позитивни прописи предвиђају. У том делу, констатовано је да је школа испоштовала процедуре које предвиђа Посебан протокол за заштиту деце и ученика од насиља, злостављања и занемаривања у образовно-васпитним установама, међутим како су родитељи захтевали да њихово дете ипак буде премештено у други разред због наведених разлога, иако је тим за спречавање насиља закључио да није било насиља и није предложио премештај у други разред, Заштитник грађана је, након одржаног састанка са представницима Заштитника грађана Републике Србије, предмет уступио њима на даљу надлежност, имајући у виду пре свега најбољи интерес детета као и прописе који уређују наведену материју, а који су републичког нивоа, при том посебно имајући у виду капацитете са којима располаже канцеларија Заштитника грађана Републике Србије.

У току 2013. године, запримљена је притужба родитеља на рад и поступање једне основне школе у Новом Саду, из разлога што је запослена у школи над дететом починила повреду забране насиља, злостављања и занемаривања у установи. Предмет притужбе је била и жалба на рад директора основне школе, из разлога што директор није поступио по њиховој пријави у складу са законским обавезама и овлашћењима, нити је предузео мере и радње прописане Посебним протоколом за заштиту деце и ученика од насиља, злостављања и занемаривања у образовно-васпитним установама. И ова конкретна ситуација је захтевала да се предмет уступи Заштитнику грађана Републике Србије, како би се свеобухватно и у најбољем интересу детета окончао.

Пример доброг и квалитетног рада у основној школи, имали смо у ситуацији када је запримљена притужба, у којој се износе проблеми које ученици имају са једним професором (посебно једна ученица у тој школи). Након нашег обраћања основној школи и Градској управи за образовање - Просветној инспекцији, а на основу достављене документације, констатовано је, да је основна школа предузела све мере из своје надлежности (донето решење о удаљењу са рада запослене и закључак о покретању дисциплинског поступка), и да није било пропуста у раду школе на штету права детета.

Заштитник грађана је у току 2013. године, запримио и одређени број притужби које су се односиле на Центар за социјални рад у погледу њиховог рада и поступања. Наиме, имали смо притужбе на одлуке о виђању деце које је Центар достављао надлежном суду као свој предлог за уређење ових односа. Родитеље који су били незадовољни овим предлозима, канцеларија Заштитника грађана је упућивала да своја права могу остварити жалбом пред надлежим судом, уколико је то предмет судског спора, односно могу се жалити другостепеном органу – Покрајинском секретаријату за здравство, социјалну политику и демографију, као надлежном органу. Исто тако, предмет одређеног броја притужби је био однос запослених према појединим подносиоцима притужбе, јер нису били задовољни пажњом која им се посвећује, имали су утисак да се све ради за "другу страну", да њихови извештаји не одражавају "право стање ствари" и др. У погледу ових притужби Заштитник грађана је упознао подносиоце притужби да се он не може упуштати у рад и поступање надлежних органа када врше послове из своје надлежности, те их је упутио да своје примедбе упуте најпре директору Центра за социјални рад, а потом уколико не буду задовољни, да се жале другостепеном органу – Покрајинском секретаријату за здравство, социјалну политику и демографију, као органу који врши стручни надзор над радом Центра за социјални рад Града Новог Сада.

Заштитник грађана је примио и притужбу родитеља, која се односила на начин одржавања позоришних представа и на рекламирање у једној основној школи у Новом Саду. Наиме, родитељи су нас обавестили да се у конкретном случају позоришна представа одржавала за време наставе у школи, да се за исту плаћала улазница, а да су деца која нису платила улазницу била ускраћена за присуствовање представи и да су за то време су били остављени у учионици без надзора. Према мишљењу родитеља, деца су на тај начин дискриминисана из разлога што нису имала новца да плате позоришну представу, а такође су и поставили питање одговорности у случају да се деци нешто догодило, те да ли деца мање имућних родитеља треба да буду "обележена" на овакав начин већ у основној школи и да доживљавају поделе овакве врсте. У истој притужби се потом наводи, да за време наставе у школу долазе особе које деле рекламни материјал за "школе" плеса, спорта, језика итд., док је притом родитељима забрањено да са децом улазе у школу, те да поједини просветни радници својим ученицима деле препоруке за приватне часове. Заштитник грађана је поводом поднете притужбе покренуо поступак по сопственој иницијативи, затражио и добио изјашњење школе и одлучио да у овој фази поступка о наведеној притужби и проблему обавести за то надлежне органе, Градску управу за образовање Града Новог Сада - Просветну инспекцију, како би иста предузела мере из своје надлежности, од чега ће зависити и даљи исход поступка пред Заштитником грађана.

IV. СТАТИСТИЧКИ И БРОЈЧАНИ ПОДАЦИ О АКТИВНОСТИМА ЗАШТИТНИКА ГРАЂАНА

У току 2013. године Заштитник грађана Града Новог Сада је остварио 894 контаката са грађанима (табела 1.), што представља увећање од 5,30% у односу на 2012. годину. Последица повећаног броја притужби лежи у више чињеница: грађани наилазе на све више потешкоћа у односу са органима јавне власти, грађани су незадовољни брзином, ефикасношћу и квалитетом рада јавних служби, грађани су упознати са постојањем и надлежностима институције Заштитника грађана, грађани постају свесни да своја права морају покушати да сами остваре и заштите и др.

Табела 1. Сви остварени контакти са грађанима у 2013. години

Ред. број	Врста контакта са грађанима	Број контаката
1	Поднете притужбе	340
2	Разговор са грађанином у канцеларији	437
3	Телефонски разговори са грађанима[2]	117
	Укупно	**894**

Табела и графикон један, показују различите врсте контаката са грађанима које је остварио Заштитник грађана у току 2013. године. Оно што је приметно, јесте да је велики број грађана лично долазио у канцеларију Заштитника грађана и обраћао се са захтевима за помоћ. Сви грађани који су долазили у канцеларију и обављали разговор, евидентирани су како би имали податке о броју обраћања грађана на овај начин, евидентирали смо и проблеме на које су се жалили, као и начин на који смо им у сваком конкретном случају помогли.

Графикон 1. Контакти са грађанима

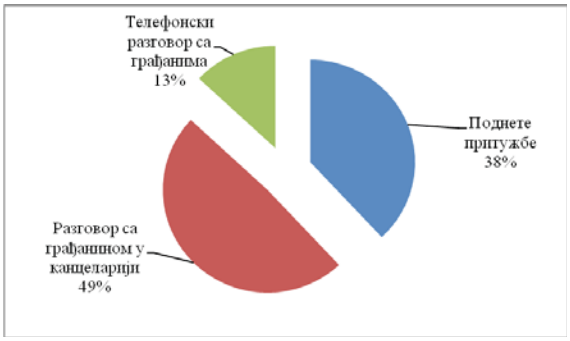

2 Телефонски разговори који су евидентирани и заведени код Заштитника грађана

У погледу притужби које су поднете канцеларији Заштитника грађана уочава се да је начин њиховог подношења веома шаренолик, из чега се изводи закључак да грађани користе разне методе и начине комуникације, како би указали на проблем који имају и који желе да им се реши. У табели број 2. и графикону број 2. дат је приказ на који начин су грађани подносили притужбе Заштитнику грађана.

Табела 2. Начин подношења притужбе Заштитнику грађана

Ред. бр.	Начин подношења притужбе	Број
1	Лично	151
2	Маилом	101
3	Поштом	84
4	По сопственој иницијативи	4
	УКУПНО	**340**

Графикон 2. Начин подношења притужби Заштитнику грађана

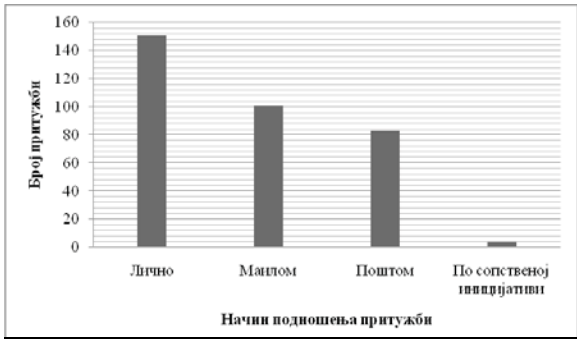

У току 2013. године канцеларија Заштитника грађана је имала у раду укупно 386 предмета, од чега је 340 предмета било новопримљених, док је 46 предмета пренето из претходног периода. У односу на 2012. годину, дошло је до повећања броја новопримљених притужби у 2013. години за 29%, а исто тако и проценат решених предмета у 2013. години се у односу на 2012. годину повећао за 34,41%. Оно што се из ових статистичких показатеља може закључити јесте да се у току 2013. године прилив предмета повећао у значајном проценту, али исто тако и да је канцеларија Заштитника грађана радила веома ефикасно и квалитетно, што је све допринело да се проценат решавања предмета повећа за 34% у односу на претходно посматрану годину.

Број предмета који је пренет у наредну годину, уколико се посматра у односу на укупан број предмета који су били у раду у току године, смањен је у односу на 2012. годину за 12%, што такође показује много већу ажурност и ефикасност у раду. Јер и поред повећаног броја прилива предмета у току 2013. године успели смо да побољшамо рад и омогућимо грађанима брзо и ефикасно остваривање и заштиту њихових права.

Графикон 3. Однос решених и нерешених предмета у 2013. години

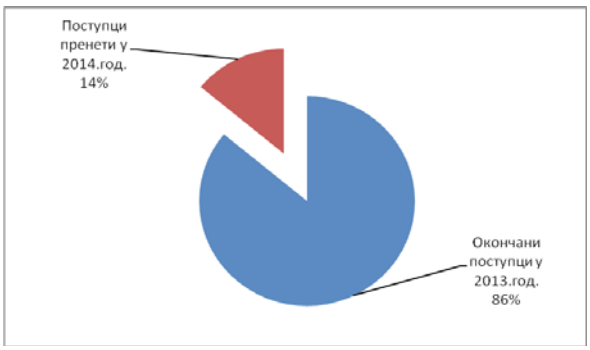

Током 2013. године Заштитник грађана је у 108 случајева одбацио притужбу подносиоца. Разлози за одбацивање притужби су били различити: ненадлежност за поступање, преурањена притужба, непотпуна притужба, поновљена притужба, анонимна притужба и остало. У највећем проценту од око 72%, притужбе грађана су одбачене из разлога ненадлежности за поступање, што поново указује на проблем са познавањем институције и њеним надлежностима.

Табела 3. Разлог одбацивања притужби у 2013. години

Ред. бр.	Разлог за одбацивање притужбе	Број	%
1	Ненадлежност за поступање	78	72,22
2	Преурањеност притужбе	20	18,52
3	Непотпуне притужбе	4	3,70
4	Поновљена притужба	1	0,93
5	Анонимна притужба	3	2,78
6	Остало	2	1,85
	УКУПНО	**108**	**100**

Начин окончања поступка по притужбама грађана приказан је у табели број 4. Оно што се уочава јесте да се и у току 2013. године наставио позитиван тренд да орган након нашег обраћања реши проблем који грађанин има, што представља веома значајан напредак и на коме треба посебно радити у будућем периоду. Исто тако, негативност која је посебно уочена и која треба да се наведе у извештају јесте да се повећао број ситуација у којима се грађани нису изјашњавали на поступања и акте које су органи предузимали поводом њихових притужби. Ово показује повећање апатије и неактивности грађана у односу на права која су им повређена и чију су заштиту затражили од Заштитника грађана. Такође, у наредном периоду је потребно предузети радње у правцу да се ови проблеми отклоне у мери у којој је то могуће.

У табели је дата и колона "Остало" јер предмети који су ту наведени нису могли да се подведу под остале категорије. Наиме, у тим предметима грађани су се најчешће обраћали Заштитнику грађана са захтевом за помоћ, савет, упутство, молбу, правну помоћ и друго. Поводом сваког оваквог обраћања грађанина, Заштитник грађана, је доставио писмени одговор у којем је грађанина упознао са његовим правима и могућностима за остварење

и заштиту својих права, истовремено указујући и на надлежности Заштитника грађана Града Новог Сада.

Табела 4. Начин окончања поступака по притужбама грађана у 2013. години

Ред. бр.	Начин окончања поступка по притужби	Број
1	Одбачене притужбе	108
2	Обустављен поступак	66
3	Странка одустала од притужбе	3
4	Орган отклонио недостатак након нашег обраћања	22
5	Странка се није изјаснила након одговора органа	28
6	Утврђене неправилности у раду - упућене препоруке	40
7	Проследили притужбу надлежном Заштитнику грађана	10
8	У раду	54
9	Предлог измене одлуке	3
10	Остало	29

У току 2013. године Заштитник грађана Града Новог Сада упутио је 40 препорука, услед уочених недостатака и пропуста у раду органа јавне власти Града Новог Сада, али и из разлога недостатка у самом пропису који је потребно отклонити. Од укупног броја препорука, њих 29 је донето поводом предмета који су покренути у 2013. години, 10 препорука се односило на предмете из 2012. године, док се једна препорука односила на предмет из 2011. године.

Поред препорука, активност Заштитника грађана се у протеклој 2013. години, састојала и у упућивању предлога и иницијатива за измену општих правних аката Града Новог Сада, којих је укупно било три. Једна се односила на Одлуку о држању домаћих животиња, друга на Одлуку о снабдевању топлотном енергијом из топлификационог система Града Новог Сада, док се трећа односила на измену Одлуке о коришћењу простора до привођења планираној намени.

Табела 5. Упућене препоруке у 2013. години

Р.бр.	Назив органа	Број препорука
1	ГУ за инспекцијске послове	14
2	ГУ за урбанизам и стамбене послове	5
3	ЈКП "Новосадска топлана" Нови Сад	4
4	ЈКП "Водовод и канализација" Нови Сад	3
5	ЈП "Завод за изградњу града" у Новом Саду	2
6	ГУ за социјалну и дечију заштиту	2
7	ЈКП "Информатика" Нови Сад	1
8	Градска пореска управа Новог Сада	1
9	ЈКП "Тржница" Нови Сад	1
10	ЈП "Пословни простор" Нови Сад	1
11	ГУ за опште послове	1
12	Дом здравља "Нови Сад" Нови Сад	1
13	Завод за хитну медицинску помоћ Нови Сад	1
14	Апотекарска установа Нови Сад	1
15	Туристичка организација Новог Сада	1
16	Новосадско позориште	1
	УКУПНО	**40**

Недостаци у раду органа, ради чијег отклањања су упућиване Препоруке, односиле су се пре свега на обезбеђивање извршења донетих решења и на доследну примену одредаба позитивноправних прописа, потом на омогућавање доследне примене српског језика и ћириличког писма и примене Закона о службеној употреби језика и писама. Препоруке су потом упућиване због несарадње или лоше сарадње са Заштитником грађана која се огледала у неодговарању на упућене дописе и недостављање информација и документације неопходне за вођење поступка пред Заштитником грађана. Упућиване су препоруке и због увођења и коришћења у раду правних института које не познаје наш правни поредак, затим због непризнавања од стране јавног предузећа доказа о регулисаној обавези у погледу учешћа инвеститора у трошковима уређења грађевинског земљишта, због повреде синдикалних слобода, права и обавеза, потом ради указивања на дужност обавештавања грађана о исходу поступка пред органом. Заштитник је кроз препоруке иницирао и потребу за разматрањем измене одлука и појединих општих аката предузећа којим се грађанима омогућава остваривање одређених права. Одређен број Препорука односио се на обавезу органа да о захтеву грађанина одлучују управним актом, а не у форми информација, обавештења и других дописа. Затим, Препоруке су се односиле и на обавезу предузећа да уредно и ажурно утврђују обим пружене услуге, како би се избегле неправилности које настају као последица наведених пропуста, затим због утврђивања испуњености услова за снабдевање топлотном енергијом и отклањање сметњи за пружање наведене услуге, потом због примене критеријума које закон не познаје, односно због примене критеријума насталих у пракси рада органа, због рада и поступања Интерресорне комисије, због неодлучивања о поднетој жалби у законом предвиђеном року од стране првостепеног органа управе, због наплате осигурања путем рачуна обједињене наплате и др.

Приликом анализирања ових података у вези са упућеним препорукама, као важно питање поставља се у ком обиму су наведене препоруке прихваћене и извршене. Управо тај податак, показује стварну слику утицаја и снаге коју Заштитник грађана има у једној локалној средини, односно у којој мери га остали органи јавне власти поштују и цене. У току 2013. године по препорукама Заштитника грађана Града Новог Сада је поступљено у 27 случаја, у 4 случаја је делимично поступљено по препоруци, док у 9 случаја није поступљено по препоруци. У односу на претходну 2012. годину, тренд је да се повећава проценат поступања по упућеним препорукама, али и даље тај број није задовољавајући и потребно је радити на отклањању овог недостатка. Делимично поступање по препорукама Заштитника грађана односи се на притужбе у погледу службене употребе српског језика и ћириличког писма, јер су органи у већем делу отклонили недостатке, али ипак не у потпуности. Случајеви у којима није поступљено по препорукама Заштитника грађана односе се на: неизвршење решења од стране надлежног органа, неодговарање на дописе, ургенције и препоруке упућене органима Града Новог Сада.

V. АКТИВНОСТИ ЗАШТИТНИКА ГРАЂАНА НА УНАПРЕЂИВАЊУ ПРАВНИХ ПРОПИСА

Једна од важних активности Заштитника грађана Града Новог Сада, а која је ближе уређена одредбама члана 27. и 28. Одлуке о Заштитнику грађана ("Службени лист Града Новог Сада", бр.47/2008), односи се на овлашћење Заштитника грађана да Скупштини Града, Градоначелнику, односно Градском већу, поднесе иницијативу за измену одлука и других општих аката, ако сматра да до повреде права грађана долази због недостатака у прописима из надлежности ових органа, као и да иницира доношење нових одлука и других општих аката, када сматра да је то од значаја за остваривање и заштиту права грађана.

У вези са наведеним овлашћењем Заштитник грађана Града Новог Сада је имао одређене активности, али закључак који се изводи из свих иницијатива јесте, да још увек ниједна није реализована.

Заштитнику грађана се обратио притужбом Ј.З. из Новог Сада, и у њој изнео примедбе на рад и поступање запослених у Градској управи за урбанизам и стамбене послове Града Новог Сада, јер постоји и користи се "интерни списак" вештака грађевинске струке којима се поверавају послови, док се другим вештацима грађевинске струке (а који се налазе на листи Министарства правде Републике Србије), онемогућава да њихови налази буду прихваћени као валидни. Заштитник грађана је покренуо поступак по поднетој притужби и након што је извршио анализу целокупне прибављене документације, позитивних прописа који уређују наведену материју, утврдио је да у конкретном поступању Градске управе није било пропуста и недостатака у раду. Међутим, иако Градска управа није начинила пропусте у раду, Заштитник грађана је утврдио да је у конкретном случају дошло до повреде права подносиоца притужбе услед недостатака у пропису који је на правној снази. У вези са тим, Заштитник грађана је упутио Препоруку Градској управи за урбанизам и стамбене послове Града Новог Сада, да пред надлежним органима града предузме активности у смислу отклањања наведеног недостатка у Одлуци о коришћењу простора до привођења планираној намени ("Сл.лист Града Новог Сада", бр.11/2010).

Заштитник грађана је надлежним органима Града Новог Сада Скупштини, Градоначелнику и Градском већу Града Новог Сада упутио предлог-иницијативу за измену и допуну Одлуке о држању домаћих животиња ("Службени лист Града Новог Сада", бр.60/2010, 12/2011, 17/2011 – испр. и 1/2012). Наиме, Заштитник грађана је примио већи број притужби грађана Сремске Каменице, које се односе на проблем држања домаћих животиња у већем броју – фарме свиња у делу Града Новог Сада, Сремској Каменици. У конкретном случају Заштитник грађана је утврдио да су права грађана повређена услед држања домаћих животиња – фарме свиња у Сремској Каменици и то првенствено због великог броја, несносне буке и непријатних мириса које ове животиње константно шире, те да до повреде права грађана долази услед одредаба које садржи Одлука о држању домаћих животиња. Заштитник грађана Града Новог Сада је предложио да се измени и допуни Одлука о држању домаћих животиња у смислу да се Одлуком о држању домаћих животиња уреде услови и начин држања и заштита домаћих животиња на територији Града Новог Сада, те да се одредбама Одлуке одреди територија Града, односно подручја месних заједница, где се могу држати поједине врсте домаћих животиња, без обзира да ли исте држе у комерцијалне или некомерцијалне сврхе.

Заштитник грађана Града Новог Сада је, због повећаног броја притужби на рад ЈКП "Новосадска топлана" Нови Сад, сагласно члану 33. став 1. Одлуке о Заштитнику грађана ("Службени лист Града Новог Сада", број 47/2008), по сопственој иницијативи, покренуо поступак који је имао за циљ анализу позитивноправних прописа који уређују снабдевање топлотном енергијом из топлификационог система Града Новог Сада, ради изналажења адекватног предлога за локалну самоуправу. Након анализе прописа, Заштитник грађана Града Новог Сада је у складу са чланом 27. Одлуке о Заштитнику грађана ("Службени лист Града Новог Сада", број 47/2008), поднео надлежним органима Града Новог Сада иницијативу за измену и допуну Одлуке о снабдевању топлотном енергијом из топлификационог система Града Новог Сада ("Сл. лист Града Новог Сада", бр. 21/2011, 38/2012 и 34/2013), у смислу да се Одлуком: предвиди могућност трајног искључења купаца са топлификационог система Града Новог Сада, потом; да се привремено и трајно искључење са топлификационог система више не условљавају сагласношћу свих купаца који се снабдевају топлотном енергијом преко заједничког мерила топлоте у кућној подстаници, већ да исто искључиво зависи од техничких могућности; и да се потом размотри висина фиксих трошкова која се према тренутном стању прописа плаћа у случају привременог искључења, те да се такође и у том правцу Одлука измени. Испорука топлотне енергије је законска обавеза енергетског субјекта - јавног предузећа, али коришћење топлотне енергије није законска обавеза корисника услуге (физичког или правног лица), већ његово право. Како овај уговорни однос представља трајни дуговински однос, купац има право да га у свако доба, осим за време грејне сезоне, откаже, уз дужност да јавном предузећу плати сва дуговања која су доспела пре отказа. Према томе, право купца на отказ испоруке топлотне енергије зависи искључиво од техничких могућности да буде искључен из система грејања и воље уговорних страна, а никако не може да зависи и да се условљава сагласношћу других станара, с обзиром на то да је у питању уговорни однос који производи дејства само између страна у облигационом односу.

VI. АКТИВНОСТИ ЗАШТИТНИКА ГРАЂАНА

Заштитник грађана Града Новог Сада је у току 2013. године наставио већ раније започете активности у циљу промоције институције, као и активности на промоцији људских и мањинских слобода и права. У том смислу Заштитник грађана је у сарадњи са Министарством Просвете Републике Србије - Школском управом Нови Сад потписао Протокол о сарадњи који је био полазна основа за представљање институције и информисање и едукацију ученика о Заштитнику грађана и правима детета, а која је одржана у пет основних школа на територији Града Новог Сада. Поред наведеног, Заштитник грађана је у сарадњи са основном школом "Ђорђе Натошевић" из Новог Сада, организовао едукативну радионицу за ученике осмих разреда, који су путем стрипа као свог ликовног израза, представили своја запажања о људским слободама и правима.

Заштитник грађана је у склопу својих редовних активности, а у сарадњи са Градском библиотеком у Новом Саду, организовао јавне трибине о институцији Заштитника

грађана, а које су се одржавале у огранцима библиотеке (посећено је шест огранака библиотеке). Поред тога у сарадњи са Ромским демократским центром из Новог Сада спроведено је истраживање које је имало за циљ утврђивање главних препрека са којима се припадници ромске заједнице сусрећу у приступу здравственој заштити, као и утврђивање постојећих ресурса на територији Града Новог Сада како би се права Рома у овој области унапредила.

У сарадњи са Заводом за здравствену заштиту студената Нови Сад, канцеларија Заштитника грађана је приступила заједничкој превентивној активности, информисање и едуковање адолесценткиња на територији Града Новог Сада о повезаности сексуалног живота и карцинома грлића материце. Заштитник грађана је спровео и пројекат едукације и рад са посебно осетљивим групама становништва на територији Града Новог Сада у сарадњи са Омладином ЈАЗАС-а Нови Сад, као и пројекат Омбудсман за младе, чији је главни циљ био приближавање институција система (у овом случају Заштитника грађана) младима, предочавање њихових права и обавеза, и уопште едукација и информисање младих.

Заштитник грађана и Удружење грађана "Вера Љубав Нада" из Новог Сада су учествовали у реализацији истраживања о положају особа са инвалидитетом, са циљем да се утврде њихови практични проблеми које имају у односу и комуникацији са другим особама. Резултати до којих се дошло говоре о томе да грађани не знају како да се у практичним животним ситуацијама односе према особама са инвалидитетом, те је у том правцу одштампан летак (флајер) и плакат који описује ове карактеристичне ситуације и како их превазићи. Везано за ове активности, Заштитник грађана је уочио и проблем са заузећем паркинг места намењених особама са инвалидитетом од стране возила која немају право да се паркирају на овим местима. У том смислу покренута је акција са циљем да се сви овакви случајеви отклоне, као и да особе са инвалидитетом упуте своје предлоге о потреби нових паркинг места за њих.

Како би грађанима омогућили лакши приступ органима јавне власти, а при том их упознали са основним правима која им припадају, приступљено је изради водича у којем су грађанима представљене и објашњене основне процедуре, начини поступања и рада органа јавне власти, са једне стране и права која грађанин има у свим овим поступцима, са друге стране. Водич је одштампан и дистрибуиран свим писарницама Града Новог Сада, као и на свим другим местима где је присутан велики број грађана (шалтери, писарнице, сале за чекање и слично).

VII. ПРИСУСТВО И УЧЕШЋЕ ЗАШТИТНИКА ГРАЂАНА НА СТРУЧНИМ И ДРУГИМ АКТИВНОСТИМА

У току 2013. године представници канцеларије Заштитника грађана посетили су СОШО "Милан Петровић" Нови Сад и присуствовали извођењу програма поводом обележавања школске славе Свети Сава, учествовали су на округлом столу под називом "Повећање ефикасности и видљивости независних институција за заштиту људских права у Србији" који је организовао Београдски центар за људска права, уз подршку УСАИД-а и Покрајинског омбудсмана; на презентацији публикације "Заштита права грађана пред Управним судом"– Водич за грађане; на јавном слушању у Народној скупштини Републике Србије на тему: Улога Заштитника грађана и Повереника за информације од јавног значаја и заштиту података о личности у заштити и унапређењу људских права и разматрање потребе за унапређењем законског оквира, које је организовао Одбор за људска и мањинска права и равноправност полова Народне скупштине Републике Србије; на радионицама које је организовало Удружење локалних омбудсмана Србије и ОЕБС Мисија у Србији у Бачкој Тополи, Крагујевцу, Аранђеловцу, Новом Саду и Руми; на представљању резултата пројекта "Покрајински омбудсман ближи грађанима и грађанкама" у реализацији Покрајинског омбудсмана; на округлом столу "Безбедност података и услови коришћења интернет система" који је организовао Фондација "Фонд за развој Комуникација" Нови Сад; на Јубиларној 25. Генералној скупштини Европског Омбудсман Института (European Ombudsman Institute – EOI), као пуноправни институционални члан, која је одржана у Инсбруку; на разговору са стручњацима Европске експерске групе за деинституционализацију, који је организовао Заштитник грађана Републике Србије у сарадњи са Норвешком Амбасадом (Norwegian Embassy) и канцеларијом Високог комесара за људска права Уједињених Нација (United Nations Human Rights– Office of the High Commissioner for Human Rights); на обележавању десетогодишњице успостављања институције Покрајинског омбудсмана; на изложби "Зумирај Ризик" коју је у холу Градске куће организовала Омладина ЈАЗАС-а Нови Сад на тему проблема и превенције болести зависности; на округлом столу "Институције и традиционалне цркве у борби против сиромаштва" који је организовао Центар за социјални рад Града Новог Сада, Каритас Србије и Центар за рехабилитацију и ресоцијализацију од болести зависности "Земља живих"; на обележавању 16 дана активизма против насиља над женама и конференцији под називом "Прекини тишину"; на свечаности поводом обележавања десетогодишњице рада Прихватилишта са прихватном станицом за децу и омладину "Сигурна кућа" при Центру за социјални рад Града Новог Сада.

VIII. ЗАШТИТНИК ГРАЂАНА У МЕДИЈИМА

У току 2013. године учешће институције Заштитника грађана Града Новог Сада у јавном животу (у медијима) осетно је веће у односу на ранији период. Укупан медијски положај институције још увек није на оном нивоу који она заслужује, али то и даље остаје један од важних задатака за наредни период.

У току 2013. године канцеларија Заштитник грађана Града Новог Сада је остварила велики број контаката са представницима медија и била је у више наврата предмет медијске пажње у погледу активности и радњи које је предузимала. Активно учешће у виду телевизијских гостовања имали смо на Радио телевизији Војводине, Новосадској телевизији, Каналу 9, Радио телевизији Делта, Панонија и др. Такође, дат је и већи број интервјуа за радио програме и била су гостовања уживо у радио програмима. Поред ових наступа, Заштитник грађана је дао и одређени број изјава и интервјуа за писане медије (новине) и то за Блиц, Дневник, Вечерње новости, 24 сата и др.

IX. ФИНАНСИЈСКА СРЕДСТВА

Одлуком о буџету Града Новог Сада за 2013. годину ("Службени лист Града Новог Сада", 55/2012), Заштитнику грађана Града Новог Сада, обезбеђена су средства у

висини од 17.788.784,00 динара, која се у целости остварују из прихода из буџета. Измена Финансијског плана уследила је након доношења Одлуке о изменама и допунама Одлуке о буџету Града Новог Сада за 2013. ("Службени лист Града Новог Сада", бр.34/13), коју је Скупштина града донела на 19. седници, 8. и 9. јула 2013. године, чиме је утврђен нови обим средстава у укупном износу од 16.942.590,00 динара.

У току 2013. године, Заштитник грађана је утрошио 10% мање средстава него у 2012. години, односно 13.876.612,12 динара, што представља 81,90% од укупно одобрених средстава из буџета Града Новог Сада. Од овог износа 61% новчаних средстава је утрошено за зараде запослених (плате, додатке и накнаде запослених (зараде), социјални доприноси на терет послодавца, накнаде у натури, социјална давања запосленима, накнада трошкова за запослене и др), 0,71% новчаних средстава је утрошено за путовања, 37,75 % средстава је утрошено за услуге по уговорима (административне услуге превођења, штампања материјала, реализација пројеката, истраживања, едукације, услуге усавршавања и образовања запослених, остале опште услуге), 0,25% средстава је утрошено за материјал за усавршавање и образовање запослених и 0,29% новчаних средстава је утрошено за дотације међународним организацијама (чланарина у EOI).

X. ЗАКЉУЧАК

Као и у претходном периоду, тако је и у 2013. години настављен тренд повећања броја обраћања грађана канцеларији Заштитника грађана Града Новог Сада. У складу са овим трендом, повећан је и тренд упућених препорука, мишљења и предлога за измену општих аката Града Новог Сада од стране Заштитника грађана.

Грађани своје незадовољство све чешће исказују путем притужби које подносе Заштитнику грађана, међутим ово је још увек недовољно с обзиром на обим и озбиљност проблема који грађани имају, и који постоје у друштву. У друштву и међу грађанима, уочава се веома велика незаинтересованост и апатија поводом већине ствари које се дешавају у нашем окружењу. Посебно је уочена апатија и незаинтересованост грађана, када им доставимо изјашњење органа управе и затражимо од њих да се изјасне да ли су задовољни поступањем органа управе у конкретном случају или не. У веома великом броју случајева (поводом 22 поднете притужбе) подносиоци притужбе се уопште нису изјаснили, те смо били принуђени да поступак обуставимо.

Посматрано у односу на претходну годину, закључак који се може извести у погледу поштовања слобода и права грађана пред органима управе, јесте да је стање непромењено. И даље су присутни сви проблеми које смо имали у претходном периоду, иако смо на исте указивали и давали предлоге за њихово решавање. Грађани и даље постављају све веће захтеве пред органе управе, захтевајући брзину, ефикасност, тачност и законитост у поступању. Са друге стране, органи управе се и даље руководе застарелим принципа рада и поступања, веома се тешко прилагођавају новим сиутацијама и трендовима који владају у друштву, те у том смислу нису у могућности да задовоље на прави начин оправдане потребе грађана.

Положај који Заштитник грађана Града Новог Сада заузима у друштвеном и јавном животу није занемарљив, али и даље треба пуно радити на подизању свести о важности и неопходности једне овакве институције на локалном нивоу. Највећи број органа управе у свему поступа по упутствима и препорукама Заштитника грађана, док и даље постоје органи управе који се о ово оглушују и о њиховом ставу је Заштитник грађана упознао Градоначелника, Градско веће и Скупштину Града.

И наредни период за Заштитника грађана, представља период у коме ће се вршити даља промоција институције путем медија, затим је потребно наставити активности на приближавању институције грађанима, али и на упознавању органа управе са надлежностима и задацима институције Заштитника грађана. Поред тога, рад у наредном периоду захтева наставак промоције људских слобода и права, толеранције, једнакости и уопште свих активности које имају за циљ повећање степена поштовања достигнутих људских вредности.

ГРАД НОВИ САД
ЗАШТИТНИК ГРАЂАНА
Број: XXII-020-12/2014-44.
Датум: 03. март 2014. године
НОВИ САД

Заштитник грађана

Др Александар Грујић, с.р.

152

На основу члана 35. став 7. Закона о планирању и изградњи ("Службени гласник Републике Србије", бр. 72/09, 81/09 – исправка, 64/10 – УС, 24/11, 121/12, 42/13 – УС, 50/13 – УС и 98/13 - УС) и члана 24. тачка 6. Статута Града Новог Сада – пречишћен текст ("Службени лист Града Новог Сада", број 43/08), Скупштина Града Новог Сада на XXVII седници од 28. марта 2014. године доноси

ПЛАН ДЕТАЉНЕ РЕГУЛАЦИЈЕ ЛИНИЈСКОГ ЦЕНТРА ДУЖ УЛИЦЕ ЦАРИЦЕ МИЛИЦЕ У ФУТОГУ

1.0. УВОД

1.1 Основ за израду плана

План детаљне регулације линијског центра дуж Улице царице Милице у Футогу (у даљем тексту: план) израђен је на основу Одлуке о изради плана детаљне регулације дуж Улице царице Милице у Футогу ("Службени лист Града Новог Сада", број 11/10), коју је донела Скупштина Града Новог Сада на XXIV седници од 26. марта 2010. године.

Плански основ за израду плана је Генерални план Футога ("Службени лист Града Новог Сада", бр. 18/03 и 26/07) (у даљем тексту: Генерални план), који је утврдио генералну намену простора – линијски центар, смернице и критеријуме за уређење и изградњу просторних целина и зона, као и услов да је за реализацију садржаја линијског центра неопходна разрада планом детаљне регулације.

1.2 Циљ израде плана

Планом се разрађује Генерални план Футога, којим је овај део грађевинског подручја намењен у мањем, јужном

делу, породичном становању, а на преовлађујућем делу подручја линеарном центру – општеградском центру са становањем.

Планом се, у складу са Генералним планом, утврђују намена земљишта, правила уређења и правила грађења, извршена је подела грађевинског земљишта на површине јавне намене и друге намене, утврђене су регулације саобраћајница и услови за изградњу друге инфраструктуре, техничка и нивелациона решења, услови за формирање парцела, и дат је степен комуналне опремљености.

Циљ израде плана је стварање услова за реализацију изградње и уређење простора, за програмско, урбанистичко и архитектонско унапређење простора, подизање нивоа атрактивности и његове употребне вредности.

2.0. ПОЛОЖАЈ, МЕСТО И КАРАКТЕРИСТИКЕ ГРАЂЕВИНСКОГ ПОДРУЧЈА ОБУХВАЋЕНОГ ПЛАНОМ

План обухвата простор који се налази у јужном делу насеља Футог, дуж Улице царице Милице која уједно чини и магистрални пут Нови Сад – Бачка Паланка. Обухваћени простор припада зони центра Новог Футога, дела насеља Футог. Почев од амбуланте, храма Католичке цркве и Жупног двора, центар се линерано простире у правцу исток-запад, паралелно са Дунавом, у дужини од око 1.050 m и обухвата низ парцела које се налазе северно и јужно уз Улицу царице Милице, а са јужне стране обухваћене су и парцеле између улица Царице Милице и Марка Перичина Камењара. За овај простор, као ни за највећи део окружења, не постоје важећи планови детаљне разраде.

Грађевинско подручје обухваћено планом има бруто површину 20,06 ha.

Постојећа изграђеност и саобраћајна мрежа, планирана намена земљишта и циљеви који се желе постићи уређењем овог простора, условили су да се обухваћени простор подели на две потцелине.

Прву потцелину чини простор у северном делу обухваћеног подручја, уз Улицу царице Милице, намењен општеградском центру - пословању из области трговине, услуга, угоститељства, културе, услужног занатства и сл. уз становање на истој парцели. Прва, северна потцелина је површине 12,05 ha (бруто).

Друга потцелина, која обухвата баште објеката уз Улицу царице Милице и парцеле уз Улицу Марка Перичина Камењара, намењена је породичном становању. Услови уређења и изградње у плану утврђени су према одредбама Генералног плана предвиђеним за породично становање, примерено стању простора и непосредног окружења. С обзиром на велику дубину блока, планира се увођење нове саобраћајнице. Она треба да омогући рационално коришћење простора формирањем нових грађевинских парцела, а истовремено и снабдевање садржаја центра уз Улицу царице Милице (која због саобраћајног значаја има специфичне захтеве по питању паркирања, бициклистичке стазе и приступа).

Јужна потцелина је површине 4,41 ha (бруто).

За површине јавне намене одређују се: саобраћајнице, парцеле намењене садржајима образовања (средњошколски дом), парцеле намењене садржајима здравства (амбуланта Футог) и трансформаторска станица.

Саобраћајним решењем планира се изградња улице која се налази паралелно између улица Царице Милице и Марка Перичина Камењара. Планирају се и улице које ће чинити везу ове улице са Улицом Марка Перичина Камењара ка југу и Улицом царице Милице ка северу.

Простор обухваћен планом у највећем броју случајева карактеришу велике парцеле. Ширине уличних фронтова парцела уз Улицу царице Милице су од 12 до 25-30 m, а дубине парцела од око 80 m са северне стране улице, до чак 120 m дубине са јужне стране улице (заједно са припадајућим баштама које се пружају иза главних објеката). Подела парцела по ширини (до које је временом дошло) довела је до формирања готово непрекинутог уличног низа објеката. Међу њима има, са становишта градитељског наслеђа, неколико веома лепих објеката, и они треба да се задрже уз прилагођавање планираној намени и неопходне конзерваторске радове у случају реконструкције. Велики број објеката уз Улицу царице Милице, како главних тако и помоћних, у прилично је лошем стању. Парцеле у дубини остале су слободне и служе као баште. Део простора уз Улицу Марка Перичина Камењара чисто је стамбени, са парцелама ширине 12-15 m и дубине око 35 m. Објекти намењени породичном становању изграђени уз Улицу Марка Перичина Камењара новијег су датума, уједначени по величини и спратности (површине око 100 m²; спратности најчешће П+1) и око 4-5 m удаљени од регулационе линије.

Пословни садржаји заступљени су само у појединим објектима уз Улицу царице Милице. Ради се пре свега о малој привреди, трговини и угоститељству и то углавном уз заступљеност становања на истој парцели.

Постојеће зеленило заступљено је претежно у виду дрвореда уз Улицу царице Милице. Овај дрворед је неуједначен, како по врсти стабала, тако и по свом континуитету. На неким деловима Улице царице Милице дрворед се потпуно губи, а вегетација је формирана у виду травњака са по којом жбунастом врстом засађеном према нахођењу становника. Попречне улице такође имају неуједначене дрвореде са по којом воћном садницом.

По литолошкој класификацији ово подручје чини старији речни нанос, глиновито песковит, који је до извесног степена консолидован. Овај терен класификован је као непогодан за градњу, тако да је могућа само изградња лаких објеката, неосетљивих на слегање. Такође је читав простор регистрован као зона штетног утицаја подземних вода на градњу, а најугроженији високим подземним водама је део уз Улицу Марка Перичина Камењара, који је планом намењен за породично становање.

На основу аеро-фото снимка и теренског истраживања регистровано је и више бесправно изграђених објеката на простору обухваћеном планом.

3.0. ГРАНИЦА ПЛАНА И ОБУХВАТ ГРАЂЕВИНСКОГ ПОДРУЧЈА

Грађевинско подручје које је обухваћено планом налази се у Катастарској општини Футог, унутар описане границе.

За почетну тачку описа границе грађевинског подручја утврђена је тачка на тромеђи парцела бр. 2686, 2687 и 802 (Козарачка улица). Од ове тачке граница у правцу истока прати северну границу парцела бр. 2687, 2691, 2692/1,

2694, 2697, 2698/1, 2698/2, 2700, 2702, 2704, 2705, 2708, 2710, 2712, 2668 и 2667 и долази до тромеђе парцела бр. 2665, 2667 и 6799 (Улица Соње Маринковић). Даље, граница пресеца парцелу број 6799 до тромеђе парцела бр. 6799, 2718 и 2756, затим прати северну границу парцела бр. 2718, 2719, 2720, 2722, 2724, 2726, 2727, 2728, 2731, 2730, 2732, 2733, 2735, 2736/1, 2741 и 2740 и долази до тромеђе парцела бр. 2740, 2742 и 6819 (Омладинска улица). Од ове тачке продуженим правцем северне границе парцеле број 2740 граница долази до осовине Омладинске улице, затим скреће ка југу, прати осовину Омладинске улице до пресека са продуженим правцем северне границе парцеле број 2988. Даље, граница скреће ка истоку, прати продужени правац северне границе парцеле број 2988 и северне границе парцела бр. 2988, 2900, 2993/1, 2993/2 2996, 2998, 3000, 3001, 3004, 3005, 3007 и 3008 и продуженим правцем северне границе парцеле број 3008 долази до источне границе парцеле број 6804 (Улица Симе Шолаје). Од ове тачке граница скреће ка југу, прати источну границу парцеле број 6804 и долази до тромеђе парцела бр. 6804, 1954 и 6743 (Улица царице Милице), затим скреће ка истоку, прати северну границу парцеле број 6743 до пресека са продуженим правцем осовине Пролетерске улице. Даље, граница скреће ка југу, прати продужени правац и осовину Пролетерске улице до пресека са управним правцем повученим из тромеђе парцела бр. 6021, 6022 и 6861 (Пролетерска улица), затим скреће ка западу и долази до тромеђе парцела бр. 6021, 6022 и 6861. Од ове тачке граница прати јужну границу парцела бр. 6021, 6020, 3018, 6016, 6011, 6009, 5998 и 5996/2, прати ограду на парцели број 5992 и продуженим правцем ограде пресеца парцелу број 5990, затим наставља да прати јужну границу парцела бр. 5987, 5985, 5982 и 5981 и долази до тромеђе парцела бр. 5981, 5980 и 6862 (Дунавска улица) и продуженим правцем јужне границе парцеле број 5981 долази до осовине Дунавске улице. Даље, граница скреће ка југу, прати осовину Дунавске улице до пресека са продуженим правцем јужне границе парцеле број 5804, затим скреће ка западу, прати претходно описани правац и јужну границу парцела бр. 5804, 5853 (Улица Марка Перичина Камењара), 5739/14 и 5739/1 и правцем паралелним са осовином Улице Марка Перичина Камењара долази до западне границе парцеле број 5733/2. Од ове тачке граница скреће ка северу, прати западну границу парцела бр. 5733/2 и 5734 и продуженим правцем западне границе парцеле број 5734 долази до совине Улице царице Милице, затим скреће ка истоку, прати осовину Улице царице Милице до пресека са осовином Козарачке улице. Даље, граница скреће ка северу, прати осовину Козарачке улице до пресека са продуженим правцем јужне границе парцеле број 2685, затим скреће ка истоку, прати претходно описани правац и долази до тачке која је утврђена за почетну тачку описа границе грађевинског подручја.

4.0. ПЛАНИРАНА НАМЕНА ЗЕМЉИШТА

4.1. Концепција уређења простора са поделом на просторне целине

План просторне организације заснива се на елементима дефинисаним Генералним планом. На основу планиране намене земљишта, постојеће и планиране мреже саобраћајница и циљева који се желе постићи уређењем, простор обухваћен планом подељен је на две просторне потцелине и седам грађевинских блокова унутар регулационих линија.

Улична мрежа која чини основну матрицу простора задржава се, а планирају се и нове улице које повезују овај простор са блоковима постојећег породичног становања у окружењу.

Прву потцелину чини простор у северном делу обухваћеног подручја, дуж Улице царице Милице. Простор је намењен општеградском центру - пословању из области трговине, услуга угоститељства, културе, услужног занатства и сл., уз могућност заступљености становања на истој парцели, и обухвата блокове бр. 1, 2, 3, 4 и 5. Планира се реконструкција простора која подразумева постепену замену и привођење објеката намени општеградског центра и становању.

Пословање је обавезно у оквиру прве потцелине, а планом се омогућава и изградња чисто пословних објеката са ограничењем да радне активности буду компатибилне са становањем.

У блоковима бр. 3 и 4 и крајњим источним деловима блокова бр. 2 и 5, налазе се појединачни објекти вредни с аспекта чувања градитељског наслеђа који чине саставни део физичког оквира простора и уличне матрице и на известан начин одређују карактер и идентитет места. Осим објеката који су под заштитом, планом се урбанистички штите и објекти који су од значаја за очување интегритета и физиономије насеља. Ти објекти су највећим делом приземне стамбене куће. Да би се сачувао амбијент у окружењу тих објеката који су планирани да се задрже, у делу прве потцелине планирају се садржаји општеградског центра са породичним становањем, ниже спратности (П+Пк и П+1+Пк) и уз пажљиво архитектонско обликовање и обавезно пословање у уличном делу објеката. Новији стамбени и пословни објекти се задржавају, уз привођење планираној намени.

У блоковима бр. 1, 2 и 5 парцеле су веће, нема објеката који се обавезно задржавају и опредељују спратност, те су стога у том делу планирани садржаји општеградског центра са вишепородичним становањем, спратност до П+2 (уз обавезно пословање у приземљу) у оквиру зоне изградње, а према условима наведеним планом.

Прва, северна потцелина је површине 12,05 ha (бруто).

Другу потцелину чине три блока (блокови бр. 5а, 6 и 7) коју обухватају јужне делове башта објеката уз Улицу царице Милице, као и парцеле уз Улицу Марка Перичина Камењара. Планом је ова потцелина намењена породичном становању у оквиру које се планира задржавање постојећих и изградња нових, слободностојећих породичних објеката спратности до П+1+Пк. Услови уређења и изградње утврђени су према одредбама Генералног плана планираним за породично становање, примерено стању простора и непосредног окружења.

С обзиром на велику дубину постојећег блока, планира се увођење нове саобраћајнице са циљем рационалног коришћења простора формирањем нових грађевинских парцела, а истовремено и за снабдевање садржаја центра уз Улицу царице Милице. У приземљу стамбених објеката или у осталим објектима на парцели, могу се обављати делатности из области терцијарног сектора (трговина, сервиси, услуге) и друге, које својим деловањем не угрожавају становање. Унутар ове потцелине могуће је градити и чисто пословне објекте.

Нето површина јужне потцелине намењене породичном становању износи 4,41 ha (бруто) што износи 22% од укупне површине грађевинског подручја обухваћеног планом.

Слободне површине у оквиру грађевинског земљишта друге намене уредиће се у зависности од начина решавања мирујућег саобраћаја.

Претпоставка је да се могу очекивати захтеви за легализацију бесправно изграђених објеката, те је већина изграђених објеката прихваћена у плану.

4.2. Нумерички показатељи

Табела: Биланс површина према намени

Намена земљишта	Површина (ha)	%
Породично становање	4,41	21,4
Општеградски центар са породичним становањем	4,20	20,39
Општеградски центар са вишепородичним станов.	7,23	35,10
Здравство – амбуланта Футог	0,47	2,28
Образовање – средњошколски дом	0,15	0,73
Верски комплекс	0,74	3,59
Саобраћајнице	3,4	16,51
Површина обухваћена планом	**20,6**	**100**

5.0. ПЛАН РЕГУЛАЦИЈЕ ПОВРШИНА ЈАВНЕ НАМЕНЕ СА НИВЕЛАЦИЈОМ

5.1. План регулације површина јавне намене

Планом су утврђене површине јавне намене. Од целих и делова постојећих парцела образоваће се парцеле површина јавне намене, према графичком приказу "План регулације површина јавне намене" у размери 1 : 1000.

Површине јавне намене утврђене су за:

- саобраћајнице,
- здравство – амбуланта Футог,
- образовање - средњошколски дом и
- трансформаторску станицу.

Планиране регулационе линије дате су у односу на осовине саобраћајница или у односу на постојеће границе парцела и постојеће објекте. Осовине саобраћајница дефинисане су координатама осовинских тачака које су дате на графичком приказу. На грађевинском земљишту друге намене постојеће границе парцела се у највећем обиму задржавају са неопходним изменама где се мења регулација улица и где је неопходно припајање парцела које немају излаз на јавну површину са парцелама које га имају.

5.2. План нивелације

Грађевинско подручје обухваћено планом има надморску висину од 77,50 m до 82,05 m. Највиши терен је у Улици цара Лазара, а најнижи је јужно, према Дунаву, са минималним падовима, углавном испод 1,0%. Знатно насипање, око 1,00 m, потребно је у продужетку Улице Марка Перичина Камењара према Дунавској улици. Нивелете заштитних тротоара нових објеката прилагодити нивелети коловоза.

Планом нивелације дати су следећи елементи:

- коте прелома нивелете осовине саобраћајница,
- интерполоване коте,
- нагиб нивелете.

6.0. ТРАСЕ, КОРИДОРИ И КАПАЦИТЕТИ ИНФРАСТРУКТУРЕ

6.1. Саобраћајна инфраструктура

Подручје обухваћено овим планом ограничено је: са истока Пролетерском улицом, са југоистока Дунавском улицом, са запада Козарачком улицом и планираном улицом, и са југа Улицом Марка Перичина Камењара

Ово подручје пресеца и дели на северни и јужни део Улица царице Милице, која представља део државног пута I реда М-7. Преко ове саобраћајнице обухваћен простор има одличну саобраћајну везу са уличном мрежом насеља Футог, као и најбољу везу са Новим Садом ка истоку и насељем Бегеч ка западу. Овом саобраћајницом одвија се јавни превоз путника.

Остале улице карактеришу регулације ширина око 20m, са изграђеним коловозима и тротоарима.

Планирано саобраћајно решење огледа се у изградњи улице која се налази паралелно између улица Царице Милице и Марка Перичина Камењара. Планиране су и улице које ће чинити везу ове улице са Улицом Марка Перичина Камењара ка југу и Улицом царице Милице ка северу.

У Улици царице Милице планира се изградња манипулативних трака за убрзање и излив на свим укрштањима других улица са овом саобраћајницом.

У профилу Улице царице Милице планира се изградња бициклистичких стаза.

6.2. Водна инфраструктура

6.2.1. Снабдевање водом

Снабдевање водом вршиће се преко постојеће и планиране водоводне мреже у оквиру водоводног система Града Новог Сада.

Секундарна водоводна мрежа профила Ø 100 mm постоји у улицама Царице Милице, Марка Перичина Камењара, Дунавској и Омладинској.

Изградња секундарне водоводне мреже профила Ø 100 mm планира се у свим новопланираним улицама, као и делу Улице Марка Перичина Камењара.

Постојећа и планирана водоводна мрежа капацитативно ће задовољити потребе за водом будућих корисника простора.

Положај постојеће и планиране водоводне мреже дат је у графичком приказу "План водне и енергетске инфраструктуре" у размери 1:1000.

6.2.2. Одвођење отпадних и атмосферских вода

Одвођење отпадних и атмосферских вода вршиће се преко постојеће и планиране сепаратне канализационе мреже у оквиру канализационог система Града Новог Сада.

Секундарна канализациона мрежа отпадних вода постоји у свим улицама профила је Ø 250 mm и Ø 300 mm и оријентисана је на црпну станицу у Улици Царице Милице.

Изградња секундарне канализационе мреже отпадних вода профила Ø 250 mm, планира се у свим новопланираним улицама, са оријентацијом на постојећу канализацију у оближњим улицама.

До реализације планиране канализационе мреже, отпадне воде ће се решавати појединачно, преко водонепропусних септичких јама на парцелама корисника.

Атмосферске воде ће се преко постојеће и планиране отворене уличне каналске мреже, одвести према постојећој атмосферској канализационој мрежи.

Атмосферске воде се са простора окруженог улицама Царице Милице, Омладинском, Дунавском, Саве Маринковића одводе преко мреже отворених уличних канала.

У Улици Марка Перичина Камењара и у планираној улици, планира се изградња отворених уличних канала за одвођење атмосферских вода, са оријентацијом на постојећу уличну каналску мрежу.

Постојећа и планирана канализациона мрежа капацитативно ће задовољити потребе за одвођењем отпадних и атмосферских вода будућих корисника простора.

Положај постојеће и планиране канализационе мреже дат је у графичком приказу "План водне и енергетске инфраструктуре" у размери 1:1000.

6.2.3. Подземне воде

Меродавни нивои подземних вода су:

- максималан ниво подземних вода од 77,80 до 78,20 m н.в.,
- минималан ниво подземних вода од око 75,50 m н.в.

Правац пада водног огледала просечног нивоа подземних вода је северозапад-југоисток, са смером пада према југоистоку.

6.3. Енергетска инфраструктура

6.3.1. Снабдевање електричном енергијом

Ово подручје снабдеваће се електричном енергијом са електроенергетске мреже Футога, из трансформаторске станице (ТС) 110/20 kV "Футог". Улицама Царице Милице и Дунавском пролази мешовити надземни вод (20 kV и 0,4 kV) са ког су, на појединим стубовима, изведене стубне трансформаторске станице 20/0,4 kV. За потребе снабдевања планираних садржаја потребно је изградити одређен број нових ТС и повезати их на електроенергетску мрежу. Нове ТС могу се градити као стубне на траси постојећег мешовитог вода, као монтажно-бетонске на парцели инвеститора или у оквиру пословног објекта (у случају захтева за већом максималном једновременом снагом). Свим трансформаторским станицама потребно је обезбедити колски прилаз ширине мин. 3,0m (и висине 3,8m у случају постојања пасажа) за пролаз интервентног возила за редовно и хаваријско одржавање. Све ТС постављати уз поштовање противпожарних мера и мера заштите животне средине.

Од трансформаторских станица 20/0.4 kV полазиће нисконапонска 0,4 kV мрежа до потрошача. Планирана 0,4 kV мрежа може се градити подземно или надземно, док ће се 20 kV мрежа градити подземно, на местима у профилима улица како је планом дефинисано.

6.3.2. Снабдевање топлотном енергијом

Ово подручје снабдеваће се топлотном енергијом из гасификационог система и коришћењем локалних топлотних извора и обновљивих енергетских извора.

Снабдевање топлотном енергијом из гасификационог система је решено са гасоводне мреже Футога. Основни објекат за снабдевање је мерно–регулациона станица (МРС) у Улици царице Милице, која преко дистрибутивне гасоводне мреже снабдева гасом већи део потрошача са овог подручја. Како је подручје већ гасификовано, сви планирани објекти ће имати могућност прикључења на гасификациони систем, те не треба вршити веће интервенције у систему, осим реконструкције постојеће мреже и изградње прикључка до нових објеката. Мерно-регулациона станица има довољно капацитета за квалитетно снабдевање топлотном енергијом свих постојећих и будућих потрошача.

Оставља се могућност потрошачима који се не прикључе у гасификациони систем да се снабдевају из локалних топлотних извора и обновљивих извора енергије. Посебно се препоручује што већа употреба обновљивих извора енергије (соларни топлотни колектори, геотермалне пумпе итд.) ради повећања енергетске ефикасности, односно смањења енергетске потрошње.

6.3.3. Обновљиви извори енергије

На овом подручју постоји могућност коришћења обновљивих извора енергије.

На подручју обухвата Плана могу се градити енергетски производни објекти за сопствене или опште потребе, који као енергент користе биомасу, биогас из биљног и животињског отпада, соларну енергију, геотермалну енергију и сл.

За искоришћење соларне енергије, осим пасивних система, могу се постављати фотонапонски модули и топлотни колектори као самостојећи, кровни или фасадни елементи. Применом топлотних колектора ће се постићи значајне уштеде код употребе топле потрошне воде и приликом загревања унутрашњих просторија у објектима.

Примена гео-сонди, површинских колектора и енергетских стубова, као и коришћење подземних вода које су целе године на температурама изнад 10˚C, погодни су за загревање објеката и за припрему топле потрошне воде, посебно у објектима породичног становања и пословним објектима. Оптимизацијом параметара топлотних пумпи које ће преносити енергент од извора до циљног простора постиже се максимални коефицијент корисног дејства у току целог периода употребе.

Енергија биомасе и биогаса из биљног и животињског отпада може се искористити као енергент у локалним топлотним изворима.

6.4. Телекомуникације

Ово подручје биће прикључено на телекомуникациони систем Футога преко аутоматске телефонске централе и пратеће телекомуникационе мреже. На подручју постоји изграђена, углавном надземна, телефонска мрежа. Да би се омогућило прикључење планираних објеката, потребно је изградити приводни оптички кабел и обезбедити простор за смештај телекомуникационе опреме. Опрема ће се смештати у уличним кабинетима који се могу постављати на површинама јавне намене, према потребама. Такође је потребно до нових објеката изградити подземну мрежу цеви кроз које ће пролазити будућа телефонска инсталација, односно инсталација кабловског дистрибутивног система. У попречним профилима улица резервисани су независни коридори за инсталације телекомуникационог система.

На подручју нема изграђених антенских система мобилне телефоније. Они се могу постављати уз поштовање свих правилника, техничких прописа и препорука који регулишу ову област. Посебно поштовати препоруке Светске здравствене организације.

7.0. ПРАВИЛА УРЕЂЕЊА

Уређење и начин коришћења простора темеље се на принципима одрживог развоја, уравнотеженог социјалног и економског развоја, заштити животне средине, заштити и ревитализацији градитељског наслеђа, природних, културних и историјских вредности, подстицању развојних приоритета, спречавању и заштити од природних и техничко-технолошких несрећа, планирања и уређења простора за потребе одбране земље и посебним условима којима се површине и објекти чине приступачним особама на инвалидитетом, деци и старим особама.

7. 1.Правила уређења према намени земљишта

7.1.1. Општеградски центар са породичним становањем

Садржаји општеградског центра са породичним становањем планирају се у блоковима бр. 3 и 4 и у деловима блокова бр. 1, 2 и 5.

Планира се реконструкција простора која подразумева замену или реконструкцију и привођење намени објеката (који нису планирани да се задрже) пословним и стамбено-пословним објектима. Карактер простора у највећој мери дефинишу објекти који су значајни са становишта градитељског наслеђа, међу којима и Римокатоличка црква и Жупни двор са статусом споменика културе, као и амбуланта и непосредна близина старог центра Футога. Наведено је условило нижу спратност (до П+Пк), прилагођену окружењу и амбијенту који се жели постићи.

Изградња објеката планира се на регулационој линији.

Индекс заузетости парцеле је од 30-40%.

Слободне површине грађевинских парцела намењују се за паркинг-простор и зелене површине: паркирање и гаражирање на свакој парцели се обавезно решава за кориснике те парцеле, применом одговарајућих норматива за поједине врсте делатности; зелене површине морају заузимати минимално 25 % укупне површине.

За сваки планирани објекат обезбедити колски улаз на парцелу; ширина пролаза за прилаз парцели је минимално 4,0 m.

7.1.2. Општеградски центар са вишепородичним становањем

Садржаји општеградског центра са вишепородичним становањем планирају се у већем делу блокова бр. 1, 2 и 5. Изградња је дефинисана путем грађевинских линија, индексом заузетости (који се у зависности од намене земљишта креће између 30% и 50%), зоном изградње и дозвољеном спратношћу до П+1+Пк или П+2 (у зависности од окружења). Планира се реконструкција, која подразумева замену (у највећем броју случајева) приземних породичних објеката пословним и стамбено-пословним објектима.

Планирани објекти могу бити чисто пословни (производња која не угрожава становање, трговине, услуга, услужног занатства, угоститељства и слично) или у комбинацији са становањем. Стамбено-пословни објекти обавезно у приземљу морају имати пословне садржаје.

Сви објекти се постављају на регулациону линију.

Индекс заузетости за парцеле дефинисан је у односу на заступљеност пословања у објекту и величину парцеле и креће се од 40% (30% за главни објекат планиране спратности и 10% за помоћни приземни објекат на парцели) до 50% површине парцеле за чисто пословни објекат (40% за главни објекат планиране спратности и 10% за помоћне објекте спратности П).

Зона изградње дефинише простор на парцели унутар кога се може градити, са циљем да се садржаји пословања удаље од породичног становања. Слободне површине грађевинских парцела намењују се за паркинг-простор и зелене површине: паркирање и гаражирање на свакој парцели се обавезно решава за кориснике те парцеле применом одговарајућих норматива за поједине врсте делатности. Зелене површине морају заузимати минимално 25 % укупне површине парцеле.

Објекти под урбанистичком заштитом, од значаја за градитељско наслеђе, задржавају се и чувају у интегралном облику. Налазе се на следећим адресама:

- Средњошколски дом у Улици царице Милице број 7;
- приземна стамбена кућа у Улици царице Милице број 13;
- приземна стамбена кућа у Улици царице Милице број 14;
- приземна кућа у Улици царице Милице број 26;
- приземна стамбена кућа у Улици царице Милице број 29 (на углу улица Царице Милице и Дунавске);
- већа репрезентативна стамбена кућа у Улици царице Милице број 30 и
- стамбена приземна кућа у Улици царице Милице број 31.

Услови уређења окружења објеката под урбанистичком заштитом односе се на читав простор намењен пословању са породичним становањем у погледу спратности, обликовања и материјализације, у циљу стварања услова да се објекти под заштитом и планирани објекти примереном везом уклопе у нови амбијент који ће се интервенцијама у простору створити. Режимом изградње у њиховом окружењу обезбедиће се подсећање на некадашњи амбијент у коме су побројани објекти постојали.

7.1.3. Здравство – амбуланта Футог

Амбуланта Футог налази се на парцели број 6021, која је исувише мале површине за све веће потребе које има амбуланта Футог, као једина здравствена станица на подручју Футога. Стога се површина намењена за здравство планира и на парцели број 6020. Тиме би се до реализације Дома здравља, који је планиран у оквиру новог центра уз Улицу Рада Кондића, привремено омогућило задовољење потреба за већим простором. Након реализације Дома здравља, простор амбуланте може служити и за друге видове здравствене заштите (нпр. као дечији диспанзер). За наведени простор, планом су утврђени услови за уређење и изградњу, а препоручује се израда урбанистичког пројекта који ће прецизно дефинисати начин уређења комплекса.

7.1.4. Образовање – средњошколски дом

Средњошколски дом налази се на парцели број 6016 која је величине 1511 m². Објекат је спратности П+Пк, повишених спратних висина. Средњошколски дом значајан је са становишта градитељског наслеђа и планира се да се задржи, без могућности доградње, надоградње или друге врсте повећања корисне површине. Могуће је само активирање поткровне етаже уз задржавање волумена крова. (Услови заштите и могућности интервенција дати су у пододељку "7.3. Заштита градитељског наслеђа".

7.1.5. Породично становање

Постојећа парцелација послужила је као основ за утврђивање услова за образовање грађевинских парцела.

Основно правило парцелације у овом плану је утврђивање регулационих ширина и праваца будућих саобраћајница, у чијем профилу је планирана потребна инфраструктура.

Грађевинске парцеле настале су препарцелацијом постојећих катастарских парцела (њива, воћњака и др.).

Подручје породичног становања представља потенцијал за развој различитих активности, првенствено делатности које се могу обављати у објектима (оних делатности које су еколошки и функционално могуће у зони породичног становања), чиме је омогућено прожимање различитих намена.

У оквиру зоне породичног становања планира се изградња пре свега слободностојећих објеката спратности до П+1+Пк и са максималним индексом заузетости парцеле од 30% до 40%, у зависности од њене величине.

Положај грађевинске линије планом је утврђен тако да је у највећој могућој мери усклађен са положајем постојећих објеката.

Простор испред објеката, између регулационе и грађевинске линије, треба да буде адекватно уређен, као поплочан плато са декоративним и партерним зеленилом, уклопљен у целокупно хортикултурно уређење претпростора и осталих слободних простора парцеле.

Други објекти на парцели могу егзистирати као засебни објекти или као анекс главном објекту, у функцији пословања, гаражирања, оставе и слично.

7.2. Услови за уређење саобраћајних површина

Положај простора обухваћеног планом и специфични захтеви проистекли из планираних садржаја и функционалних карактеристика објекта, подразумевају следеће саобраћајне услове:

- тротоаре и паркинге израђивати од монтажних бетонских елемената или плоча. Паркинзи могу бити уређени и тзв. "перфорираним" плочама - префабрикованим танкостеним пластичним (или сл.) елементима који обезбеђују услове стабилности подлоге, довољне за навожење возила и истовремено омогућавају одржавање (узгајање) ниског растиња;
- коловоз и бициклистичке стазе завршно обрађивати асфалтним застором;
- минимална ширина тротоара за двосмерна кретања је 1,6 m, а за једносмерна 0,8 m. Најмањи радијус кривина у уличној мрежи саобраћајница препоручује се да буде 6 m, а на саобраћајницама где саобраћају возила јавног градског превоза путника, радијуси кривина не смеју бити испод 8 m;
- ширина паркинг-простора за управно паркирање износи од 2,3 до 2,5 m, а дужина од 4,6 m (са препустом, и препоручује се због уштеде простора) до 5 m. Уколико се организује подужно паркирање, димензије једног паркинг-места морају бити 5,5 x 2 m;
- приликом изградње нових и уређења постојећих паркинга обавезно сачувати и заштитити постојеће дрвеће;
- паркирање возила по правилу се обезбеђује на грађевинској парцели изван површине јавног пута, и то једно паркинг или гаражно место на 70 m² изграђене корисне површине у складу са нормативима паркирања за поједину врсту делатности;
- изградња гаража могућа је у приземљу стамбених и пословних објеката, или у виду посебних објеката, чији капацитет је у складу са потребама и просторним могућностима.

Ако у оквиру регулације улице постоји простор за организовање паркинга, а паркинг није приказан на графичком приказу, могуће га је дефинисати у складу са већ наведеним техничким нормативима.

Геометријски елементи саобраћајних површина дефинисани су у попречним профилима улица.

7.3. План уређења зелених површина

Јавно зеленило биће заступљено претежно линијски – дрворедима, како дуж главне саобраћајнице Улице

царице Милице, тако и у секундарним попречним и паралелним улицама.

Поред дрвореда, у главној улици треба да буду заступљени и декоративни травњаци са партерном вегетацијом, која ће бити наглашена уз значајне објекте и улична проширења. Овим би се задовољила функција заштите околних намена првенствено становања, као и естетски доживљај улазног правца у Футог.

Постојеће дрвореде допунити и уједначити по врсти дрвећа и континуитету; такође је потребно ускладити поставку стабала са колским прилазима. Нове дрвореде формирати према садржајима попречних профила планираних саобраћајница. Паркинг-простори такође треба да садрже дрвореде, стабла на растојању од око10 m, тако да иза сваког четвртог паркинг-места треба оставити простор за дрво. Распоред стабала у дрвореду ускладити са колским прилазима објектима.

Зеленило у оквиру општеградског центра на улазним правцима треба да је у оквиру сваке појединачне парцеле заступљено са минимум 25% и то у виду заштитног зеленила и декоративне вегетације уз објекте. Паркинг-просторе за путничке аутомобиле потребно је покрити крошњама високог листопадног дрвећа, док код паркинга за теретна возила треба водити рачуна о висини крошње због високе каросерије и маневрисања. Истицање улаза и прилаза објектима може се постићи озелењеним зидовима, декоративним жардинијерама и цветним стубовима.

Концепт хортикултурне поставке у оквиру слободних површина верског објекта треба да се заснива на формирању декоративних травњака са заступљеним цветним и перенским гредицама, полеглим и обликованим шибљем. Уз неопходно задржавање постојеће вегетације, предлаже се садња стаблашица високих крошњи и декоративних садница листопадног и четинарског дрвећа.

Зеленило уз здравствену амбуланту треба да има и заштитну и декоративну улогу, тако да га у том смислу треба и формирати. Постојеће квалитетно дрвеће потребно је сачувати, а допуну вегетације спровести са декоративном вегетацијом уз објекте и уз ограду комплекса.

Јавне просторе, пре свега комплекс верског објекта и амбуланте, потребно је допунити елементима партерне архитектуре (клупе, одморишта, фонтане и сл.).

На површинама где није могућа садња дрвећа планира се поставка озелењених и цветних жардинијера (нпр. испред средњошколског дома).

Зеленило кућног врта и башта породичног становања, као и вредно зеленило у оквиру верског објекта и амбуланте, не улази у биланс јавних зелених површина, али има значајан утицај на околне садржаје и повезаност зеленила у насељу.

7.4. Заштита градитељског наслеђа

Насеље Футог има богату градитељску традицију и многи зидани објекти говоре о наслеђу из прошлости, преко којих се може изучавати историја развоја насеља.

Према условима Завода за заштиту споменика културе Града Новог Сада, на подручју обухваћеном планом налазе се заштићена културна добра.

Непокретно добро – споменик културе од великог значаја:

- Римокатоличка црква ”Срце Исусово”, једна од највреднијих неоготичких сакралних грађевина подигнутих на тлу Војводине и
- Жупни двор, једноспратна грађевина,

оба објекта налазе се на истој парцели у Улици царице Милице број 5.

Утврђена културна добра чувају се интегрално и њихова заштита садржана је у акту о утврђивању сваког добра појединачно, те се Законом о културним добрима (Сл. гласник РС”, бр. 71/94, 52/11-др. закон и 99/11-др. закон) власници, односно корисници обавезују на сарадњу са Заводом за заштиту споменика културе Града Новог Сада за све потенцијалне интервенције на објектима.

За њих се прописују следеће мере заштите:

- очување хоризонталних и вертикалних габарита наведених објеката,
- чување свих аутентичних архитектонских елемената, како конструктивних тако и декоративних, док се санацији, реконструкцији и ревитализацији фасаде, односно других делова објекта, приступа према условима и мерама техничке заштите које, за сваку од интервенција, прописује Завод за заштиту споменика културе Града Новог Сада.

За поједине објекте дуж Улице царице Милице овим планом утврђује се и режим урбанистичке заштите. То су поједини објекти који су 1991. године од стране Завода за заштиту споменика културе Града Новог Сада утврђени за објекте од значаја за заштиту градитељског наслеђа, односно за објекте који уживају претходну заштиту. Објектима који су били под претходном заштитом је према одредбама Закона о културним добрима истекао рок у коме се, у односу на време евидентирања, требао утврдити њихов статус евентуалног културног добра. Ипак, иако је за наведене објекте престала обавеза чувања, својим историјским и градитељским особинама завређују третман споменика градитељског наслеђа, те се стога чувају као споменици градитељског наслеђа и некадашњег амбијента насеља Футог.

Они се задржавају и налазе се на следећим адресама:

- зграда ”Rudolfinuma”, данас је мештани зову ”Бастиља”, у Улици царице Милице број 7 (објекат у коме се данас налази средњошколски дом);
- приземна стамбена кућа у Улици царице Милице број 13;
- приземна стамбена кућа у Улици царице Милице број 14;
- приземна кућа у Улици царице Милице број 26, у којој се пре, и између два рата, налазила чувена кафана и стан породице Сајц, а после рата футошка основна школа. Данас се користи као пословни простор;
- приземна стамбена кућа у Улици царице Милице број 29 (на углу улица Царице Милице и Дунавске);
- већа репрезентативна стамбена кућа у Улици царице Милице број 30 и
- стамбена приземна кућа у Улици царице Милице број 31.

Услови чувања објеката под урбанистичком заштитом подразумевају очување хоризонталних и вертикалних габарита, чување свих аутентичних архитектонских елемената, како конструктивних тако и декоративних. Препорука је да се санацији, реконструкцији и ревитализацији фасаде и других делова објекта (поткровни простор или приземље) приступа уз услове, мере техничке заштите, које за сваку од интервенција сачињава Завод за заштиту споменика културе Града Новог Сада.

Као мера заштите простора утврђује се обавеза инвеститора, односно извођача радова, да на основу евиденције археолошких налазишта у непосредној близини и резултата ранијих заштитних истраживања у складу са Законом о културним добрима, пре било каквих земљаних радова, изврше сондажно заштитно археолошко истраживање. У случају да се археолошко налазиште потврди, извођач радова је дужан да одмах, без одлагања, прекине радове и о томе обавести надлежни завод за заштиту споменика културе, а инвеститор мора да обезбеди средства за његову пуну заштиту у складу са чланом 110. Закона о културним добрима.

7.5. Унапређење и заштита животне средине

У складу са одредбама Закона о процени утицаја на животну средину (”Службени гласник РС”, бр. 135/04 и 36/09) и Уредбом о утврђивању Листе пројеката за које је обавезна процена утицаја и Листе пројеката за које се може захтевати процена утицаја на животну средину (”Службени гласник РС”, број 114/08) инвеститор је дужан да се пре подношења захтева за издавање грађевинске дозволе, обрати надлежном органу за заштиту животне средине, ради одлучивања о потреби израде студије о процени утицаја објекта на животну средину. Уколико се на овом подручју планирају извори нејонизујућег зрачења од посебног интереса, потребно их је планирати и изводити у складу са одредбама дефинисаним Правилником о изворима нејонизујућих зрачења од посебног интереса, врстама извора, начину и периоду њиховог испитивања (”Службени гласник РС“, број 104/09). Поред наведених прописа, приликом реализације планског решења потребно је поштовати све важеће прописе из области заштите животне средине. Све носеће елементе треба конструисати према Правилнику о техничким нормативима за изградњу објеката високоградње у сеизмичким подручјима (”Службени лист СФРЈ”, бр. 31/81, 49/82, 29/83, 21/88 и 52/90).

Пронађена геолошка и палеонтолошка документа (фосили, минерали, кристали и др.) која би могла представљати заштићену природну вредност налазач је дужан да пријави надлежном министарству у року од осам дана од дана проналаска, и предузме мере заштите од уништења, оштећивања или крађе.

Ниже спратности, правилна оријентација улица и зграда омогућиће добру природну аерацију, а планираним количинама зеленила обезбеђују се различити видови пасивне рекреације. При формирању система зелених површина спровешће се принцип равномерног прожимања свих планираних структура. Зелене површине планиране су тако да задовоље захтеве оптималне микроклиме и естетско-визуелне ефекте.

У погледу побољшања хигијенских услова и заштите животне средине за објекте становања и друге намене нестамбеног садржаја потребно је обезбедити просторе за контејнере за комунални отпад.

Свака зграда вишепородичног становања и пословног објекта треба да има сабирни пункт за смештање посуда – канти или контејнера за комунални отпад, који треба да задовољи захтеве хигијене и свих корисника. За породично становање власник је дужан да обезбеди по једну типску посуду, запремине од 120 до 360 l, у зависности од броја чланова домаћинства. Места и број посуда за смеће, као и места за контејнере за сакупљање секундарних сировина (папира, стакла, пластике, метала и др.) утврдиће се на основу постојећих густина становника, броја пражњења посуда и запремине сабирних посуда. Простори треба да су обележени, приступачни за возила јавне хигијене, са подлогом од тврдог материјала и могућношћу чишћења и прања, а у зависности од осталих елемената уређења, потребно је прилагодити начин озелењавања положају сабиралишта, његовој величини и захтевима уређења слободних површина.

У складу са планираном наменом земљишта потребно је обезбедити просторе за контејнере за комунални отпад. Прилазни путеви до места за држање посуда за чување и сакупљање отпада треба да буду двосмерни за саобраћај специјалних возила за одвоз отпада, максималног оптерећења до 10 t, ширине до 2,5 m и дужине до 12 m. За сваки контејнер потребно је обезбедити 3 m^2 глатке носиве подлоге у нивоу прилазног пута, са одвођењем атмосферских и оцедних вода, на растојању не већем од 2 m од прилазног пута специјалног возила за одвоз смећа. За типску канту, зависно од величине, потребно је обезбедити до 0,5m^2 једнако опремљене површине. Ови простори морају испуњавати све хигијенске услове у погледу редовног чишћења, одржавања, дезинфекције и неометаног приступа возилима и радницима комуналног предузећа задуженом за одношење смећа.

За сакупљање секундарних сировина треба обезбедити специјалне контејнере прилагођене различитим врстама отпадака (хартија, стакло, пластика, метал и др.).

Ради заштите и унапређења животне средине на простору плана, поред осталог треба имати у виду и следеће:

- у планираним пословним просторијама и локалима не може се обављати делатност која у редовним условима може контаминирати животну средину у било ком сегменту изнад дозвољених граница;
- стамбене зграде потребно је тако оријентисати да стамбене просторије буду што више осунчане;
- планирати посебне архитектонско грађевинске мере за заштиту од удара хладног југоисточног ветра и за заштиту од претеране инсолације, а при томе омогућити бар пасивно коришћење соларне енергије;
- омогућити добро проветравање блока;
- ради смањења утицаја аерозагађења и побољшања екоклиме, зелене површине треба подизати као заштитне појасеве од више редова дрвенастих и жбунастих врста;
- обезбедити мониторинг карактеристичних параметара животне средине.

У оквиру грађевинских зона нису дозвољени:

- изградња или било каква промена у простору која би могла да наруши стање чинилаца животне средине у окружењу (воду, ваздух, земљиште);

- изградња отворених складишта секундарних сировина, складишта за отпадне материјале, стара возила и сл., као ни складиштење отровних и запаљивих материјала;
- обављање делатности које угрожавају квалитет животне средине, производе буку или непријатне мирисе;
- изградња објеката на припадајућим зеленим површинама;
- изградња која би могла да наруши или угрози основне услове живљења суседа или сигурност суседних зграда.

7.6. Услови за несметано кретање и приступ особама са инвалидитетом, деци и старим особама

Приликом пројектовања објеката, прилаза објектима, саобраћајних и пешачких површина у свему применити Правилник о техничким стандардима приступачности (”Службени гласник РС”, број 19/12), као и друге важеће прописе и стандарде који регулишу ову област, тако што ће се:

- на свим пешачким прелазима висинска разлика између тротоара и коловоза неутралисати обарањем ивичњака,
- у планираним пословним или пословно-стамбеним објектима обезбедити приступ лицима са посебним потребама у простору на коту приземља (односно до лифта, уколико га има) спољним или унутрашњим рампама минималне ширине 90 cm и нагиба 1:20 (5%) до 1:12 (8%).

7.7. Мере заштите од ратних дејстава

На овом простору нема посебних услова и захтева за прилагођавање потребама одбране земље.

Према прописима о изградњи склоништа, утврђују се обавезе инвеститора у погледу заштите, корисника простора и материјалних добара, односно изградње склоништа:

- у планираним пословним објектима предвиђена је изградња склоништа основне заштите обима заштите 200 kPa. Код објеката за које капацитет склоништа не би прелазио 25 особа, а са мање од 20 станова, могуће је предвидети изградњу склоништа допунске заштите, обима заштите 50- 100 kPa. Инвеститори могу радити и заједничко склониште за више објеката. У случају да инвеститор увећа припадајући капацитет склоништа најмање за 20%, може му се омогућити изградња склоништа обима заштите 100 уместо 200 kPa. За постојеће објекте амбуланте Футог, цркве и средњошколског дома, заштита од ратних дејстава може бити обезбеђена у оквиру склоништа на парцелама у непосредном окружењу, а према условима надлежних органа;
- у односу на број корисника или број запослених, капацитет и остали просторни и технички елементи одредиће се према Техничким прописима за склоништа и друге заштитне објекте (”Службени војни лист”, број 13/98);
- код породичне стамбене изградње граде се породична склоништа допунске заштите, отпорности до 30 kPa.

Услови за изградњу склонишних јединица су следећи:

- сва склоништа су двонаменска. Мирнодопска намена се планом не утврђује, али треба и може да буде у функцији основне намене објекта;
- димензионисање и садржај склоништа, величине појединих просторија, као и остале просторне и техничке елементе утврдити према Правилнику о техничким нормативима за склоништа (”Службени лист СФРЈ“, број 55/83);
- положај склонишне јединице у оквиру објекта, односно парцеле, утврдиће се условима за изградњу поштујући наведене услове за изградњу склоништа;
- капацитет склоништа у објектима стамбене и пословне намене утврдити на основу броја становника, односно броја запослених у објекту, тако да се на 50m2 развијене грађевинске (бруто) површине стамбеног или пословног објекта обезбеди простор у склоништу најмање за 50% од планираног броја станара, односно (ако је намена објекта или простора пословна) за 2/3 од укупног броја запослених;
- кота пода склоништа мора бити минимум 30 cm изнад максималног нивоа подземних вода.

7.8. Услови за заштиту од елементарних непогода и других катастрофа

У циљу заштите грађевинских објеката и осталих садржаја у простору, при њиховом пројектовању и извођењу потребно је узети у обзир меродавне параметре, који се односе на заштиту од елементарних непогода (врста и количина атмосферских падавина, дебљина снежног покривача, јачина ветра, носивост терена, висина подземних вода и сл.), у складу са прописима.

Мере заштите од елементарних непогода обухватају превентивне мере за спречавање непогода или ублажавање њиховог дејства, мере које се предузимају у случају непосредне опасности од елементарних непогода, мере заштите када наступе непогоде и мере ублажавања и отклањања непосредних последица насталих дејством непогода или удеса.

Склањање људи, материјалних и културних добара

Склањање људи, материјалних и културних добара обухвата планирање и коришћење постојећих склоништа и других заштитних објеката, прилагођавање нових и постојећих комуналних објеката и подземних саобраћајница, као и објеката погодних за заштиту и склањање, њихово одржавање и коришћење за заштиту људи од природних и других несрећа.

Као други заштитни објекти користе се подрумске и друге подземне просторије у стамбеним и другим зградама, прилагођене за склањање људи и материјалних добара.

Као јавна склоништа могу се користити и постојећи комунални, саобраћајни и други инфраструктурни објекти испод површине тла, прилагођени за склањање.

Инвеститор је дужан да приликом изградње нових комуналних и других објеката у градовима те објекте прилагоди за склањање људи.

Изградња и прилагођавање комуналних, саобраћајних и других подземних објеката за склањање становништва врши се у складу са прописима.

Услови за заштиту од земљотреса

Подручје Футога се налази у зони сеизмичке угрожености од 8° MCS скале. Ради заштите од потреса максимално очекиваног удара од 8° MCS скале, објекти морају бити пројектовани и реализовани у складу са Правилником о техничким нормативима за изградњу објеката високоградње у сеизмичким подручјима (”Службени лист СФРЈ”, бр. 31/81, 49/82, 29/83, 21/88 и 52/90).

Услови за заштиту од пожара

Заштиту од пожара треба обезбедити погодним распоредом појединачних објеката и њиховом међусобном удаљеношћу, коришћењем незапаљивих материјала за њихову градњу, одговарајућом противпожарном хидрантском мрежом, проходношћу терена, односно обезбеђењем приступа свим објектима у случају потребе, у складу са Законом о заштити од пожара (”Службени гласник РС”, број 111/09), Правилником о техничким захтевима за заштиту гаража за путничке аутомобиле од пожара и експлозија (”Службени лист СЦГ”, број 31/05) и Правилником о техничким нормативима за хидрантску мрежу за гашење пожара (”Службени лист СФРЈ”, број 30/91).

Услови за заштиту од удара грома

Заштита од удара грома треба да се обезбеди изградњом громобранске инсталације, која ће бити правилно распоређена и правилно уземљена. Уколико на територији обухваћеној планом постоје радиоактивни громобрани, неопходно их је уклонити или заменити.

Услови за заштиту од поплава

Простор обухваћен планом није директно угрожен од поплава површинским и подземним водама, па се примењују опште мере заштите планирањем одговарајуће канализационе мреже.

7.9. Мере енергетске ефикасности изградње

Ради повећања енергетске ефикасности, приликом пројектовања, изградње и касније експлоатације објеката, као и приликом опремања енергетском инфраструктуром, потребно је применити следеће мере:

- приликом пројектовања водити рачуна о облику, положају и повољној оријентацији објеката;
- користити класичне и савремене термоизолационе материјале приликом изградње објеката (полистирени, минералне вуне, полиуретани, комбиновани материјали, дрво, трска и др.);
- у инсталацијама осветљења у објектима и у инсталацијама јавне и декоративне расвете употребљавати енергетски ефикасна расветна тела;
- постављати соларне панеле (фотонапонске модуле и топлотне колекторе) као фасадне и кровне или самостојеће елементе где техничке могућности то дозвољавају;
- код постојећих и нових објеката размотрити могућност уградње аутоматског система за регулисање потрошње свих енергетских уређаја у објекту;
- размотрити могућност искоришћења геотермалне енергије бушењем бунара и постављањем топлотних пумпи за пренос енергента од извора до циљног простора.

Објекти високоградње морају бити пројектовани, изграђени, коришћени и одржавани на начин којим се обезбеђују прописана енергетска својства. Ова својства се утврђују издавањем сертификата о енергетским својствима, који чини саставни део техничке документације која се прилаже уз захтев за издавање употребне дозволе.

7.10. Попис и опис локација за јавне садржаје и објекте

Површине јавне намене су:

- саобраћајнице, целе парцеле бр. 5734, 5735, 5739/14, 5803/2, 5804, 5853 и делови парцела бр. 6802, 5733/2, 5736/1, 5736/2, 5738/1, 5739/1, 5741, 5743, 5745, 5747, 5749, 5751, 5753, 5755, 5757, 5759, 5761, 5762, 5765, 5766, 5767, 5768, 5770, 5771, 5772, 5773, 5775, 5776, 5777/2, 5781, 5783, 5785, 5787, 5789, 5799, 5801, 5803/1, 5837/1, 6743/1, 6799, 6804, 6805, 6819, 6862;
- здравство – амбуланта Футог, цела парцела број 6020 и део парцеле број 6021;
- образовање - средњошколски дом , цела парцела број 6016 и
- трансформаторска станица, део парцеле број 6021.

8.0. ПРАВИЛА ГРАЂЕЊА

8.1. Правила грађења према планираној намени

8.1.1. Општеградски центар са породичним становањем

У североисточном делу подручја обухваћеног планом, дуж Улице царице Милице до раскршћа са улицама Дунавском и Омладинском и у непосредном окружењу, планира се знатније увођење комерцијалних садржаја, уз могућност заступљености породичног становања, па тиме и формирање линијског центра са становањем.

Омогућава се парцелација и препарцелација земљишта, постепена замена, реконструкција, санација, адаптација постојећих и изградња нових пословних или пословно-стамбених објеката.

Услови за формирање грађевинске парцеле су следећи:

- задржавају се све постојеће катастарске парцеле, са изграђеним стамбеним објектима планираним за реконструкцију и промену намене простора у мешовиту намену, које задовољавају услове минималне ширине уличног фронта потребног за формирање нових грађевинских парцела. Парцеле које немају

излаз на јавну површину обавезно се припајају суседним парцелама које имају излаз на јавну површину и минималну ширину уличног фронта;

- обавезно се припајају две или више грађевинских парцела у случајевима када постојеће, затечене парцеле својом површином или ширином уличног фронта не задовољавају критеријуме за уређење и изградњу планираних садржаја;
- могућа је парцелација и препарцелација којом би се формирале грађевинске парцеле минималне ширине 12 m (оптимално 15 m) и површине 600 m^2 за слободностојеће објекте, односно, за двојне објекте ширина фронта парцеле је минимално 15 m, а површина 900 m^2, уз услов да остатак парцеле настао парцелацијом не буде мањи од минималне прописане површине и ширине уличног фронта;
- дозвољена толеранција је до 10%.

Услови за изградњу објеката:

- постепена реконструкција и попуњавање неизграђених подручја врши се, зависно од врсте, типа и положаја, објектима чија је спратност П+Пк или П+1+Пк, уз заузетост парцеле до 30 %, са пратећим приземним објектима до 40%;
- објекти се могу градити као слободностојећи, двојни или у низу;
- међусобна удаљеност слободностојећих објеката не може бити мања од половине висине вишег објекта, односно најмање 4,00 m уколико један од зидова објекта садржи отворе за дневно осветљење;
- растојање основног габарита објекта (без испада) и линије суседне парцеле не може бити мање од 2,5 m;
- ако је површина парцеле већа од 900 m^2, индекс заузетости је до 30%, са пратећим приземним објектима до 40%, али рачунат на површину парцеле од 900 m^2;
- висину планираних објеката обавезно ускладити са висином постојећих објеката под урбанистичком заштитом у окружењу, уз услов да кота венца планираног објекта не прелази коту венца најближег заштићеног објекта спратности П+Пк. Нагиб крова планираног објекта прилагодити нагибу крова најближег постојећег објекта под урбанистичком заштитом. Узимајући у обзир да су постојећи објекти, који су планирани да се задрже, углавном са већом спратном висином, планирани објекти могу унутар максималне дозвољене висине бити повишене спратне висине приземља или се може у склопу објекта формирати галерија или дуплекси у оквиру поткровне етаже. Услов је, међутим, да вертикална подела простора унутар објекта не буде праћена и вертикалном поделом и растером отвора на фасади;
- препоручује се да габарити нових објеката буду усклађени са наслеђеном типологијом старих објеката;
- при пројектовању нових објеката и реконструкцији постојећих посветити посебну пажњу архитектонском обликовању, примењујући уобичајене грађевинске материјале и аутохтоне ликовне елементе. Пожељно је коришћење дрвета за израду и обраду портала, излога и рекаламних ознака пословних садржаја;
- на једној грађевинској парцели може се градити један стамбени објекат, са највише четири јединице и обавезним пословним простором у уличном делу приземља објекта, као и пословни објекти без становања;
- могу се адаптирати постојећи простори или градити нови за терцијарне делатности које не угрожавају становање;
- пословне и стамбене просторије се могу градити у склопу главног уличног објекта, анекса или у дворишном делу парцеле као приземни објекат;
- грађевинска линија мора се поклапати са регулационом линијом;
- паркирање или гаражирање возила мора се обезбедити на парцели за сопствене потребе, према нормативу да се за један стан обезбеди једно паркинг-место, односно, једно паркинг место на 70 m^2 изграђеног простора било које намене. Гараже могу бити у склопу стамбене зграде или у склопу помоћног објекта на парцели;
- пословни простори из области угоститељства морају имати решену вентилацију у оквиру сопственог габарита и у складу са санитарно-хигијенским условима. Изградња вентилационих канала на фасадама објеката се не дозвољава;
- олуке и олучне вертикале постављати тако да не нарушавају фасадне површине;
- парцеле се могу ограђивати;
- остали услови су исти као за зоне породичног становања;
- постојећи објекти који се задржавају могу се доградити, надоградити или им се може променити намена према условима утврђеним планом за планиране објекте.

8.1.2. Општеградски центар са вишепородичним становањем

У северозападном делу подручја обухваћеног планом, дуж Улице царице Милице, планирају се садржаји општеградског центра са вишепородичним становањем.

Омогућава се парцелација и препарцелација земљишта, постепена замена, реконструкција и изградња нових објеката.

Услови за формирање грађевинске парцеле:

- задржавају се све постојеће катастарске парцеле, са изграђеним стамбеним објектима планираним за реконструкцију и промену намене земљишта у мешовиту намену, које задовољавају услове минималне ширине уличног фронта потребног за формирање нових грађевинских парцела. Парцеле које немају излаз на јавну површину обавезно се припајају суседним парцелама које имају излаз на јавну површину и минималну ширину уличног фронта;
- минимална површина парцеле намењене садржајима општеградског центра са вишепородичним становањем је 800 m^2, а максимална површина се не ограничава; минимална ширина уличног фронта је 20 m, уз дозвољену толеранцију до 10%.

Услови за изградњу објеката:

- постепена реконструкција, санација и адаптација постојећих објеката и попуњавање неизграђених подручја новим објектима врши се, зависно од врсте, типа и положаја, објектима чија је спратност до П+2 са косим кровом без назитка, осим на парцелама бр. 2736/1 и 5788 (Улица царице Милице бр. 32 и 33), за које је планом дозвољена максимална спратност П+1+Пк са назитком до висине 1,6 m (с обзиром да се ради о парцелама уз објекте под урбанистичком заштитом спратности П+Пк);
- на једној грађевинској парцели може се градити само један стамбено-пословни објекат са највише шест станова на спратовима и пословним простором у приземљу као пратећом функцијом, или један стамбени објекат са највише четири стана и посебним пословним објектом, или један пословни објекат без становања;
- положај пословног или пословно-стамбеног објекта је обавезно уз Улицу царице Милице; уколико постоји независан стамбени објекат, он може бити у дубини парцеле, али у оквиру зоне изградње;
- индекс заузетости парцеле за стамбено-пословне објекте је до 30 % (што је условљено великом површином парцела), односно са пратећим приземним објектима до 40 %, уз додатни услов поштовања дате зоне изградње;
- за чисто пословне објекте дозвољени индекс заузетости на парцели је до 40%, са пратећим приземним објектима (помоћне намене) до 50%, уз додатни услов поштовања утврђене зоне изградње;
- уколико се на парцели граде независни стамбени и пословни објекат, број стамбених јединица ограничен је на максимално четири. Максимални број пословних јединица се не ограничава;
- сви објекти се постављају на регулациону линију;
- пословање је обавезно у приземљима објеката пословно-стамбене намене;
- подземне етаже се не препоручују, с обзиром на ниво подземних вода. Уколико постоји интерес, могуће је извођење подрумске етаже, с тим да је максимална кота пода приземља пословања +0,20 m од коте нивелете, а максимална кота пода приземља становања +1,20 m од коте нивелете. Савладавање висинске разлике решавати искључиво денивелацијом унутар објекта;
- кота пода склоништа мора бити минимално 30 cm виша од максималног нивоа подземних вода;
- кота пода приземља за пословне садржаје у приземљима објеката може бити максимално 20 cm, а за становање до 1,20 m изнад коте тротоара;
- за сваки новоизграђени објекат планира се колски улаз на парцелу; ширина пролаза за прилаз парцели је минимално 4,0 m;
- ширина хоризонталног габарита стамбеног објекта не може бити већа од 12 до 14 m;
- врсте делатности, положај пословних и стамбених просторија, тип објеката, положај грађевинских линија и паркирања и гаражирања возила исти су као за зоне општеградског центра са пратећим породичним становањем;
- у обликовању поткровља се не дозвољава употреба кровних баџа, већ се осветљење и проветравање решава употребом лежећих кровних прозора (у кровној равни);
- могућа је изградња дуплекса у поткровљу, односно проширење станова у тавански простор, уколико то волумен крова дозвољава;
- архитектонски и обликовно фасаде објеката ускладити са основном наменом. Препоручују се чисте, ритмичне фасаде и непретенциозна архитектура јасног и смиреног израза са применом једноставних геометријских форми, без сувишних, еклектичких, анахроних и других елемената који нису у функцији, нису примерени и не одражавају карактер и намену објеката. Све фасаде треба да имају једнак третман како се не би појавили монотони, необрађени забатни зидови. Пажљивом архитектонском обрадом фасаде и детаља објекти се могу одвојити на више целина. Прелаз од више ка нижој спратности мора бити постепен, уколико су објекти рађени из више ламела различитих спратности;
- неизграђени део парцеле је намењен отвореним паркинзима, зеленилу, контејнерима за смеће и сл.;
- парцеле се могу ограђивати комбинованом оградом са пуним делом до висине 0,9 m или транспарентном оградом висине 1,6 m. Препоручују се ограде у комбинацији са зеленилом;
- постојећи објекти се могу доградити, надоградити или променити намену према условима утврђеним планом за планиране објекте.

8.1.3. Садржаји здравства – амбуланта Футог

Планира се обавезно спајање парцела бр. 6020 и 6021, и формирање јединствене грађевинске парцеле, као коначно решење.

У оквиру комплекса намењеног здравству могућа је фазна изградња новог или реконструкција постојећег објекта са максималним индексом заузетости планираног комплекса до 40% и максималне спратности до П+1+Пк, с тим да се у I фази реализације не условљава формирање јединствене парцеле. Главни улаз у комплекс планирати из Пролетерске улице, како се не би додатно оптерећивала Улица царице Милице.

За комплекс амбуланте Футог се препоручује израда урбанистичког пројекта.

8.1.4. Породично становање

Услови за формирање грађевинске парцеле

- постојећа парцелација послужила је као основ за утврђивање услова за образовање грађевинских парцела. Новом парцелацијом максимално се уважава постојеће стање катастарских парцела;
- обавезно се врши препарцелација постојећих катастарских парцела, када су неопходне интервенције ради усаглашавања регулационих ширина улица и када се нове грађевинске парцеле формирају на основу правила грађења;
- све парцеле морају имати излаз на јавну површину;

- минимална површина парцеле намењене породичном становању је 400 m^2, а максимална површина се не ограничава, минимална ширина уличног фронта је 12 m (препоручује се 15 m) , уз дозвољену толеранцију до 10%;
- препоручује се да у поступку препарцелације површина парцеле не буде мања од 600 m^2, а да ширина уличног фронта не буде мања од 15 m.

Услови за изградњу објеката:

- на свакој парцели планира се један стамбени објекат у оквиру кога је могуће формирати до три независне јединице у објекту (свака пословна јединица замењује једну стамбену);
- планирани објекти се могу градити као слободностојећи, на међусобној удаљености у свему према одредбама Правилника о општим правилима за парцелацију, регулацију и изградњу ("Службени гласник РС", број 50/11);
- објекти се постављају на грађевинску линију удаљену 5 m од регулационе линије, изузев објеката на парцелама уз три новопланиране улице управне на Улицу Марка Перичина Камењара, које су мање дубине од 15 m и где се објекат, услед мале дубине парцеле, може градити и на мањој удаљености од наведене;
- индекс заузетости за парцеле површине до 600 m^2 је 40%. Ако је површина парцеле већа од 600 m^2 индекс заузетости је до 30%, а за парцеле веће површине од 1000 m^2 примењује се индекс заузетости од 30%, али на 1000 m^2;
- спратност стамбених објеката је максимално П+1+Пк, са максималном висином до 12 m до слемена објеката;
- подрумске и сутеренске етаже се услед високог нивоа подземних вода не препоручују. Уколико инвеститор гради сутеренску или подрумску етажу, обавезно мора применити све мере заштите од подземних вода;
- приземља објеката могу се користити за локале или пословни простор;
- дозвољава се и изградња само пословног објекта на парцели. У овом случају морају бити задовољени услови утврђени за изградњу стамбеног објекта. Пословни објекти и гараже могу се градити као слободностојећи или као анекс уз стамбени објекат;
- у породичном стамбеном објекту, његовом анексу или помоћном објекту на парцели могу се обављати искључиво делатности које не угрожавају становање на парцели или у окружењу;
- помоћни и други објекти на парцели су приземни;
- паркирање или гаражирање возила мора се обезбедити на парцели за сопствене потребе;
- уколико се на парцели реализују пословни садржаји, за обезбеђење паркирања возила примењују се критеријуми који важе за породично становање са пословањем;
- парцеле се могу ограђивати;
- постојећи објекти породичног становања се могу доградити или надоградити, дозвољава се промена намене, као и изградња помоћних објеката уз поштовање свих критеријума који су прописани за планиране објекте породичног становања;
- унутар намене породичног становања могућа је реализација и садржаја као што су социјалне и образовне установе, као и здравствене установе (мање амбуланте).

8.2. Посебна правила грађења која се примењују у поступку легализације

Посебна правила грађења утврђена овим планом примењују се за легализацију бесправно изграђених стамбених, помоћних и других објеката, односно изведених других грађевинских радова на постојећим објектима, без грађевинске дозволе, у подручју обухвата плана у складу са Законом о планирању и изградњи и подзаконским актима која уређују легализацију објеката.

У поступку легализације објеката, који подлежу процени утицаја на животну средину, обавезна је израда процене утицаја затеченог стања на животну средину, а у складу са Законом о процени утицаја на животну средину.

9.0. СТЕПЕН КОМУНАЛНЕ ОПРЕМЉЕНОСТИ

План је утврдио две просторне целине у оквиру којих се планирају следеће намене: породично становање, општеградски центар (са породичним и вишепородичним становањем), јавне службе (средњошколски дом, амбуланта), верски објекат.

У циљу обезбеђења одговарајућих саобраћајних и инфраструктурних услова за реализацију планираних садржаја потребно је обезбедити приступ јавној саобраћајној површини, која је изграђена или се планира за изградњу.

Потребан степен комуналне опремљености подразумева решење у снабдевању водом, одвођењу отпадних вода и снабдевању електричном и топлотном енергијом. Комунално опремање ће се извршити прикључењем на изграђену или планом предвиђену водоводну, канализациону, електроенергетску и термоенергетску мрежу. Изузетно, комунално опремање се може решити на следећи начин:

У зонама породичног становања снабдевање водом може се решити преко бушених бунара на парцели корисника, уколико бунарима захваћена вода квалитативно и квантитативно задовољава потребе корисника. Уколико не постоји могућност прикључења на канализациону мрежу, одвођење отпадних вода решити преко водонепропусне септичке јаме на парцели корисника. Снабдевање топлотном енергијом, такође, се може решити употребом алтернативних и обновљивих извора енергије (соларни колектори, топлотне пумпе, употреба брикета, пелета итд.), као и локалних топлотних извора (сопствене котларнице које користе енергенте који не утичу штетно на животну средину).

У зонама пословања са вишепородичним становањем и јавним службама (средњошколски дом, амбуланта), као и за комплекс верског објекта, прикључење на енергетску инфраструктуру није обавезно за објекте који ће испуњавати највише стандарде у енергетској сертификацији зграда, односно који ће имати таква техничко-технолошка решења

која ће обезбедити снабдевање енергијом независно од комуналне инфраструктуре уз поштовање свих еколошких стандарда.

10.0. ПРИМЕНА ПЛАНА

Доношење овог плана омогућава издавање информације о локацији и локацијске дозволе, осим за просторе за које је утврђена обавеза израде урбанистичког пројекта.

Парцелација и препарцелација грађевинског земљишта може се вршити само у циљу привођења земљишта планираној намени.

Енергетска својства објеката се утврђују издавањем сертификата о енергетским својствима који чини саставни део техничке документације која се прилаже уз захтев за издавање употребне дозволе.

Саставни део плана су следећи графички прикази:

Размера

1. Извод из Генералног плана Футога .....A_4
2. План намене земљишта, регулације, нивелације и саобраћаја ..... Р 1 : 1000
3. План регулације површина јавне намене..... Р 1 : 1000
4. План водне и енергетске инфраструктуре ..... Р 1 : 1000
5. План озелењавања ..... Р 1 : 1000
6. Попречни профили ..... Р 1 : 100, 1 : 200
7. Типско решење партерног уређења тротоара на прилазу пешачком прелазу преко коловоза, у вези са несметаним кретањем лица са посебним потребама .....A_4

План детаљне регулације линијског центра дуж Улице царице Милице у Футогу садржи текстуални део који се објављује у ”Службеном листу Града Новог Сада” и графичке приказе израђене у три примерка, које својим потписом оверава председник Скупштине Града Новог Сада. По један примерак потписаног оригинала плана чува се у Скупштини Града Новог Сада, Градској управи за урбанизам и стамбене послове и у Јавном предузећу ”Урбанизам” Завод за урбанизам Нови Сад.

Документациона основа овог плана чува се у Градској управи за урбанизам и стамбене послове.

План детаљне регулације линијског центра дуж улице царице Милице у Футогу доступан је на увид јавности у згради Скупштине Града Новог Сада, Жарка Зрењанина 2, и путем интернета (www.skupstinans.rs.).

План ступа на снагу осмог дана од дана објављивања у ”Службеном листу Града Новог Сада”.

РЕПУБЛИКА СРБИЈА
АУТОНОМНА ПОКРАЈИНА ВОЈВОДИНА
ГРАД НОВИ САД
СКУПШТИНА ГРАДА НОВОГ САДА
Број: 35-149/2010-I
28. март 2014. године
НОВИ САД

Председник
Проф. др Синиша Севић, с.р.

153

На основу члана 35. став 7. Закона о планирању и изградњи (”Службени гласник Републике Србије’’, бр. 72/09, 81/09 – исправка, 64/10 – УС, 24/11, 121/12, 42/13 – УС, 50/13 – УС и 98/13 - УС) и члана 24. тачка 6. Статута Града Новог Сада – пречишћен текст ("Службени лист Града Новог Сада", број 43/08), Скупштина Града Новог Сада на XXVII седници од 28. марта 2014. године доноси

О Д Л У К У
О ИЗМЕНИ ПЛАНА ДЕТАЉНЕ РЕГУЛАЦИЈЕ БЛОКОВА ИЗМЕЂУ УЛИЦА МИЛОША БАЈИЋА, БЕОГРАДСКОГ КЕЈА, МАРКА МИЉАНОВА И БЛОКОВА ЗАПАДНО ОД КОСОВСКЕ УЛИЦЕ У НОВОМ САДУ

Члан 1.

Овом одлуком, а на основу Одлуке о изради измене Плана детаљне регулације блокова између улица Милоша Бајића, Београдског кеја, Марка Миљанова и блокова западно од Косовске улице у Новом Саду (”Службени лист Града Новог Сада”, број 23/13), мења се **ПЛАН ДЕТАЉНЕ РЕГУЛАЦИЈЕ БЛОКОВА ИЗМЕЂУ УЛИЦА МИЛОША БАЈИЋА, БЕОГРАДСКОГ КЕЈА, МАРКА МИЉАНОВА И БЛОКОВА ЗАПАДНО ОД КОСОВСКЕ УЛИЦЕ У НОВОМ САДУ** (“Службени лист Града Новог Сада”, бр. 18/10 и 32/11) (у даљем тексту: План) у обухвату Плана за парцелу број 9466 Катастарска општина Нови Сад I.

Члан 2.

У Плану одељак **“3. ПЛАН ОРГАНИЗАЦИЈЕ ПРОСТОРА И ОПРЕМАЊА ИНФРАСТРУКТУРОМ”** пододељак **“3.1. Просторна организација”** у ставу 4. после речи: ”максимум П+4+Пк“ додају се речи: ”(П+4+пов.5.), ”.

У пододељку **"3.4. Мрежа инфраструктуре"** подтачка **"3.4.3. План енергетске инфраструкутуре"** у ставу 2. четврта реченица брише се.

У одељку **”4. НУМЕРИЧКИ ПОКАЗАТЕЉИ"** Табела: "Основне категорије*" у алинеји трећој број: "8,72" замењује се бројем: "8,66".

У одељку **"5. УСЛОВИ ЗА РЕАЛИЗАЦИЈУ ПЛАНА"** пододељак **"5.1. Правила грађења и уређења простора"** подтачка **"5.1.2. Изградња објеката"** део **"Општа правила"** у ставу 18. број: “24 m^2“ замењује се бројем: “27,5 m^2“.

У делу **”Специфични услови за појединачне блокове**“ у делу **”Блок број 8"** став 1. мења се и гласи:

"Већим делом је реализован, а реализација нових објеката планира се у складу са општим правилима и графичким приказом број 3. На парцели број 9466 планира се изградња објекта спратности П+4+пов.5. спрат. Повлачење петог спрата од равни уличне фасаде је минимално 1,5m, па до ширине конструктивног растера. Са дворишне стране могуће је пројектовати равну фасаду. Габарит објекта од прве до четврте етаже проширује се у односу на основу приземља за 1.20 м целом дужином фасаде. На објекту на овој парцели обавезна је примена равног или крова благог нагиба.Обавезна је изградња сутеренске гараже испод дела парцеле (у складу са графичким приказом број 3 "План намене површина, саобраћаја, нивелације и регулације" у Р 1: 1000) и паркинга на горњој плочи гараже. Приступ гаражи и отвореном паркингу је из Улице

епископа Висариона, а излаз ка Шумадијској улици. Минимални број паркинг места по нивоу је 40. С обзиром да је гаража полуукопана, могуће је планирати директну везу сутеренске етаже гараже са блоком вертикалних комуникација унутар објекта (у ламелама А и Б), уз услов да се не поремети улична фасада и нивелета приземља изван комуникација. Приликом формирања гараже у сутерену обавезно је повлачење од јужне границе парцеле за приближно 5m ради формирања зеленог појаса. У југоисточном делу парцеле планира се изградња трафостанице на зеленој површини. Прилаз планираној ТС је из улице Епископа Висариона, са нивелете горње плоче гараже, односно отвореног паркинга. Са те стране је планиран отворен колски пролаз. До ТС планира се пролаз електроенергетских каблова из правца улице Епископа Висариона и из правца Шумадијске улице. Потребно је да коридор који би пролазио преко зелене површине уз границу суседне парцеле према Шумадијској улици буде на прописаном растојању од високог растиња."

Члан 3.

Саставни део ове одлуке су следећи графички прикази:

1. Извод из Генералног плана града Новог Сада до 2021. године А4
2. Извод из важећег плана - План намене површина, саобраћаја, нивелације и регулације А3
3. План намене површина, саобраћаја, нивелације и регулације 1000

Одлука о измени Плана детаљне регулације блокова између улица Милоша Бајића, Београдског кеја, Марка Миљанова и блокова западно од Косовске улице у Новом Саду садржи текстуални део који се објављује у "Службеном листу Града Новог Сада", и графичке приказе израђене у три примерка које својим потписом оверава председник Скупштине Града Новог Сада. По један примерак потписаног оригинала чува се у Скупштини Града Новог Сада, Градској управи за урбанизам и стамбене послове и Јавном предузећу "Урбанизам" Завод за урбанизам Нови Сад.

Документациона основа ове одлуке чува се у Градској управи за урбанизам и стамбене послове.

Одлука о измени Плана детаљне регулације блокова између улица Милоша Бајића, Београдског кеја, Марка Миљанова и блокова западно од Косовске улице у Новом Саду доступна је на увид јавности у згради Скупштине Града Новог Сада, Жарка Зрењанина 2, и путем интернета (www.skupstinans.rs).

Члан 4.

Ова одлука ступа на снагу осмог дана од дана објављивања у "Службеном листу Града Новог Сада".

РЕПУБЛИКА СРБИЈА
АУТОНОМНА ПОКРАЈИНА ВОЈВОДИНА
ГРАД НОВИ САД
СКУПШТИНА ГРАДА НОВОГ САДА
Број: 35-179/2013-I
28. март 2014. године
НОВИ САД

Председник
Проф. др Синиша Севић, с.р.

154

На основу члана 35. став 7. Закона о планирању и изградњи ("Службени гласник Републике Србије››, бр. 72/09, 81/09 – исправка, 64/10 – УС, 24/11, 121/12, 42/13 – УС, 50/13 – УС и 98/13 - УС) и члана 24. тачка 6. Статута Града Новог Сада – пречишћен текст ("Службени лист Града Новог Сада", број 43/08), Скупштина Града Новог Сада на XXVII седници од 28. марта 2014. године доноси

О Д Л У К У
О ИЗМЕНАМА И ДОПУНАМА ПЛАНА ГЕНЕРАЛНЕ РЕГУЛАЦИЈЕ НОВОГ ГРАДСКОГ ЦЕНТРА СА ОКРУЖЕЊЕМ У НОВОМ САДУ

Члан 1.

Овом одлуком, а на основу Одлуке о изради измена и допуна Плана генералне регулације новог градског центра са окружењем у Новом Саду ("Службени лист Града Новог Сада", број 14/13) мења се и допуњује **ПЛАН ГЕНЕРАЛНЕ РЕГУЛАЦИЈЕ НОВОГ ГРАДСКОГ ЦЕНТРА СА ОКРУЖЕЊЕМ У НОВОМ САДУ** ("Службени лист Града Новог Сада", број 39/11) (у даљем тексту: План) у делу грађевинског подручја Плана у Катастарској општини Нови Сад I.

За почетну тачку описа границе грађевинског подручја које се мења утврђена је тачка на тромеђи парцела бр. 4983/2, 4983/1 и 10592/3 (железничка пруга Суботица-Београд). Од ове тачке граница скреће ка југу, прати источну границу парцеле број 4983/2 и њеним продуженим правцем сече парцелу број 4983/1 до тачке на граници парцеле 4994. Из ове тачке граница скреће на југоисток по југозападној граници парцела бр. 4983/1 и 10470/1 до тромеђе парцела бр. 10470/1, 4967/1(Булевар Јаше Томића) и 5010/3 где скреће на југозапад по северној граници парцеле број 4967/1 до пресека са источном регулационом линијом планиране улице. Из ове тачке граница скреће на југоисток, и под правим углом, пресеца парцелу број 4967/1 до северне границе парцеле 5010/6 одакле скреће на североисток по северној граници парцела бр. 5010/6 и 5010/7 и по источној граници парцеле број 5010/7 скреће на југоисток до осовине улице Стјепана Митрова Љубише и по тој осовини у правцу североистока пресеца парцелу број 10470/2(улица Јована Храниловића) и долази до источне границе парцеле број 10470/2. Даље граница у правцу северозапада прати источну границу парцеле број 10470/2 до тромеђе парцела бр. 10470/2, 4976/1 4967/1. Из ове тачке граница скреће на исток по јужној граници парцеле број 4976/1 до тромеђе парцела бр. 4967/1, 4976/1 и 4974 где скреће у правцу североистока, пресеце парцелу број 4967/1 и долази до тромеђе парцела број 4967/1, 4978 и 7976/2 и у истом правцу прати југоисточну границу парцеле број 4978 до тромеђе парцела бр. 4978, 4972 и 10592/3(железничка пруга Суботица-Београд). Од ове тачке граница скреће у правцу северозапада, прати јужну границу парцеле број 10592/3 (железничка пруга Суботица-Београд) и долази до тачке која је утврђена за почетну тачку описа границе.

Површина која је обухваћена изменама плана је 1.80 ha.

Члан 2.

У Плану одељак **"5. КОНЦЕПЦИЈА УРЕЂЕЊА И КАРАКТЕРИСТИЧНЕ ГРАЂЕВИНСКЕ ЗОНЕ И УРБАНИ-**

СТИЧКЕ ЦЕЛИНЕ ОДРЕЂЕНЕ ПЛАНОМ" пододељак **"5.2. Подела простора на урбанистичке целине и зоне са претежном наменом земљишта"** подтачка **"5.2.2. Урбанистичка целина 2"** у другој реченици речи: "вишепородично становање средњих густина насељености, спратности до П+4+Пк," бришу се.

У пододељку **"5.3. Нумерички показатељи"** Табела: нумерички показатељи површина претежних намена" мења се и гласи:

"Табела: нумерички показатељи површина претежних намена

Намена:	Површина (ha)	% у односу на површину грађ. подручја – бруто
Површина подручја које је обухваћено планом	**239.62**	**100**
Површине осталих намена	**118,0543**	**49,26**
Становање:		
- Породично становање	10,2791	4,29
- Породично и вишепородично становање мањих густина (П+1+Пк)	2,5856	1,08
- Вишепородично становање средњих густина (П+2+Пк до П+4+Пк)	29,4973	12,31
- Вишепородично становање великих густина	38,4485	16,05
Општеградски и линијски центри	35,5043	14,81
Пословни комплекси у зонама становања	0,5455	0,23
Гараже	1,0732	0.45
Станица за снабдевање горивом	0,1208	0,05
Површине јавних намена:	**121,5657**	**50,74**
Саобраћајне површине:		
- Друмски саобраћај и паркинзи	66,3158	27,67
- Јавне гараже	1,4611	0,61
Јавне службе:		
- Дечије установе	2,4477	1,02
- Основне школе	3,5848	1,49
- Средње и више школе	4,9938	2,08
- Ученички и студентски стандард	0,3811	0,16
- Здравствене установе	5,8636	2,45
Државни органи	1,6822	0,70
Комплекс међумесне аутобуске станице	1,7872	0,74
Специјална намена	0,3153	0,13
Јавне комуналне површине - гробља	4,3224	1,80
Спортско – рекреативне површине	6,4615	2,70
Слободне површине:		
- Зелене површине са пешачким стазама	2,4004	1,00
- Уређена јавна површина (парк, трг, сквер, …)	18,1860	7,59
Инфраструктурни објекти:		
- Комплекс ТС	0,5549	0,23
- Комплекс топлане	0,8076	0,34

"

У одељку **"6.0. ПЛАН РЕГУЛАЦИЈЕ ПОВРШИНА ЈАВНЕ НАМЕНЕ СА НИВЕЛАЦИЈОМ**", пододељак **"6.1. План регулације површина јавне намене"** у ставу 2. алинеја трећа брише се.

Досадашње алинеје четврта до 19. постају алинеје трећа до 18.

У одељку **"7.0. НАЧИН СПРОВОЂЕЊА ПЛАНА ГЕНЕРАЛНЕ РЕГУЛАЦИЈЕ"** пододељак **"7.1. Урбанистичке целине за које је основ за реализацију план генералне регулације"** подтачка **"7.1.1. Измене важећих планова детаљне регулације за које је основ за реализацију план генералне регулације или делом план генералне регулације а делом план детаљне регулације"** у ставу 1. додаје се нова алинеја прва која гласи:

"- део урбанистичких целина 2 и 3 (део између улица Јована Храниловића, Стјепана Митрова Љубише, Булевара Јаше Томића и постојећих граница парцела) – измена број 26".

Досадашње алинеје прва до 19. постају алинеје друга до 20.

У пододељку **"7.2. Урбанистичке целине за које су основ за реализацију важећи планови детаљне регулације и урбанистички пројекти"** тачка 1) мења се и гласи:

“1) **део урбанистичке целине 2** (целина између постојеће границе парцеле, Кисачке улице, Булевара Јаше Томића и Улице Јована Храниловића) за коју се примењује План детаљне регулације станичног подручја у Новом Саду (“Службени лист Града Новог Сада” бр. 39/11)”.

У пододељку **“7.3. Просторне целине за које ће се донети планови детаљне регулације”** у ставу 1. алинеја прва брише се.

Досадашња алинеја друга постаје алинеја прва.

У пододељку **“7.6. Планови и делови планова који престају да важе”** у ставу 2. после алинеје десете додају се две нове алинеје које гласе:

“- План детаљне регулације станичног подручја у Новом Саду (“Службени лист Града Новог Сада” бр. 39/11) - део Плана који се односи на парцеле бр. 4978, 4979, 4980, 4981, 4982, 10470/1 и део парцела бр. 4983/1 и 4967/1 (раскрсница Булевара Јаше Томића и Улице Јована Храниловића),

- План детаљне регулације општестамбене зоне између улица Руменачке и Париске комуне у Новом Саду (“Службени лист Града Новог Сада” бр. 36/08) - део Плана који се односи на део парцеле 10470/2 (део Улице Јована Храниловића),”

Досадашња алинеја 11. постаје алинеја 13.

У одељку ”**8.0. ПРАВИЛА УРЕЂЕЊА И ГРАЂЕЊА ПО ЗОНАМА И ЦЕЛИНАМА**“ пододељак ”**8.1. Правила и услови уређења и грађења за које је основ за реализацију план генералне регулације**“ у подтачки **“8.1.3. Специфични услови за уређење и грађење у урбанистичким целинама”** после подтачке 8.1.3.10. додаје се подтачка 8.1.3.11. која гласи:

“8.1.3.11. Део урбанистичке целине 2

Планирани пословни објекат – тржни центар

Изградња пословног објекта, - тржног центра, спратности ВП (максималне висине до 8 m), планира се на углу Булевара Јаше Томића и продужетка Улице Јована Храниловића (измена број 26), на деловима парцела бр. 4979, 4980 и парцели број 4981, које се обавезно спајају и формирају грађевинску парцелу. Површина комплекса износи око 7.980 m2. Услов за изградњу новог објекта је рушење свих постојећих.

Планирани објекат, површине око 2.200 m^2, поставља се на грађевинску линију која је на удаљености од регулационих линија, како је то приказано на графичком приказу број 6 “План саобраћаја, регулације и нивелације са режимима изградње” у Р 1:1000. Максимални индекс заузетости износи 30 %. Зона изградње објекта налази се изван заштитне зоне пруге.

Висина пода приземља је максимално 20 cm изнад коте терена.

Обликовање објекта усклађује се са наменом. Препоручује се савремено обликовање, уз примену материјала и композиције који ће оплеменити велике габарите фасада и допринети да објекат буде препознатљив. Кров мора бити раван или благог нагиба до 10°.

Објекат може имати подрумску или сутеренску етажу, у оквиру које могу да се налазе техничке и помоћне просторије. Код изградње подрумске или сутеренске етаже обавезне су техничке мере обезбеђења од влаге и подземних вода.

Осим примарне намене објекта (тржног центра) у оквиру објекта могу да се планирају и садржаји у оквиру услужних, културних, угоститељских или административних делатности.

Осим планиране зоне изградње објекта, у оквиру парцеле налази се зона манипулативних саобраћајних површина, паркинг простор, партерно уређен простор за пешачку комуникацију и зелене површине.

Трансформаторску станицу је могуће планирати у оквиру објекта или у оквиру комплекса.

Планирано саобраћајно решење унутар комплекса пословног објекта омогућава два улаза – излаза из Улице Јована Храниловића. Све саобраћајне површине дефинисане су у складу са просторним могућностима, потребама функционисања пословног објекта - тржног центра и прилагођене су функцијама и садржајима унутар комплекса.

Положај улаза у објекат могуће је кориговати у пројектном решењу, ради постизања ефикасније функционалне организације у самом објекту.

Зелене површине, паркинг просторе, као и партерно уређен простор за пешачку комуникацију потребно је адекватно озеленити и опремити елементима урбаног мобилијара (осветљење, клупе, канте за отпатке и сл.). Комплекс се по правилу не ограђује или искључиво зеленом, живом оградом до висине 0,60 m.

Није обавезна изградња склонишне јединице у оквиру објекта или комплекса, а начин регулисања ове обавезе решиће се важећим прописима из ове области.

При изради техничке (пројектне) документације за градњу објеката у заштитном пружном појасу, неопходно је прибавити услове за пројектовање од ЈП ”Железнице Србије”, Сектора за стратегију и развој, као и сагласност на пројектну документацију за изградњу у заштитном пружном појасу у коридору железничке пруге у складу са Законом о железници.”

У подтачки **“8.1.4. Правила парцелације, препарцелације и исправке границе парцела”** у ставу 3. после алинеје треће додаје се нова алинеја четврта која гласи:

“- на углу Булевара Јаше Томића и продужетка Улице Јована Храниловића (део урбанистичке целине 2) парцела која се намењује за изградњу пословног објекта – тржног центра се формира спајањем делова парцела бр. 4979, 4980 и парцеле број 4981, док се остатак парцела бр. 4979 и 4980 намењује за регулацију улице. Парцела која се намењује за зелену површину изван комплекса формира се спајањем делова парцела бр. 4982 и 4983/1, док се остатак парцела намењује за регулацију улице;”.

Досадашње алинеје четврта до 22. постају алинеје пета до 23.

У одељку ”**9.0. ПЛАН ИНФРАСТРУКТУРЕ И УСЛОВИ УРЕЂЕЊА**“ пододељак **“9.1. План саобраћајне инфраструктуре”** после става 9. додаје се нови став 10. који гласи:

“У првој фази задржава се постојеће укрштање Улице Јована Храниловића са Булеваром Јаше Томића са десним скретањем без отворене (пуне) раскрснице. Уколико се укаже потреба изградње пуне раскрснице у другој фази реализације саобраћајног решења могућа је њена изградња

према графичком приказу број 6. "План намене земљишта, саобраћаја, нивелације и регулације" у Р 1 : 1000. Изградња ове раскрснице условљена је обавезном семафоризацијом (постављање светлосне сигнализације)."

У истом одељку у делу "услови за грађење саобраћајних површина", додаје се нови став који гласи:

"на колском улазу на парцелу пословног објекта из улице Јована Храниловића могуће је упуштање ивичњака тротоара. Унутар овог пословног комплекса, могуће су мање корекције саобраћајних површина (у односу на решење из графичког приказа)."

Досадашњи ст. 10. и 11. постају ст. 11. и 12.

Члан 3.

Саставни део ове одлуке су следећи графички прикази:

1. Извод из Генералног плана града Новог Сада до 2021. године А4
2. Катастарска подлога са означеном границом измене плана 1:1000
3. Извод из важећег плана - План претежне намене простора са поделом на просторне целине А3
4. План претежне намене простора.....1:1000
5. Начин спровођења плана 1:1000
6. План намене земљишта, саобраћаја, нивелације и регулације 1:1000
7. План регулација површина јавне намене 1:1000
8. План водне инфраструктуре 1:1000
9. План енергетске инфраструктуре.....1:1000
10. План зелених површина .....1:1000.

Одлука о изменама и допунама Плана генералне регулације новог градског центра са окружењем у Новом Саду садржи текстуални део који се објављује у "Службеном листу Града Новог Сада", и графичке приказе израђене у три примерка које својим потписом оверава председник Скупштине Града Новог Сада. По један примерак потписаног оригинала чува се у Скупштини Града Новог Сада, Градској управи за урбанизам и стамбене послове и Јавном предузећу "Урбанизам" Завод за урбанизам Нови Сад.

Документациона основа ове одлуке чува се у Градској управи за урбанизам и стамбене послове.

Одлука о изменама и допунама Плана генералне регулације новог градског центра са окружењем у Новом Саду доступна је на увид јавности у згради Скупштине Града Новог Сада, Жарка Зрењанина 2, и путем интернета (www.skupstinans.rs).

Члан 4.

Ова одлука ступа на снагу осмог дана од дана објављивања у "Службеном листу Града Новог Сада".

РЕПУБЛИКА СРБИЈА
АУТОНОМНА ПОКРАЈИНА ВОЈВОДИНА
ГРАД НОВИ САД
СКУПШТИНА ГРАДА НОВОГ САДА
Број: 35-99/2013-I
28. март 2014. године
НОВИ САД *Председник*

Проф. др Синиша Севић, с.р.

155

На основу члана 35. став 7. Закона о планирању и изградњи ("Службени гласник Републике Србије", бр. 72/09, 81/09 – исправка, 64/10 – УС, 24/11, 121/12, 42/13 – УС, 50/13 – УС и 98/13 - УС) и члана 24. тачка 6. Статута Града Новог Сада – пречишћен текст ("Службени лист Града Новог Сада››, број 43/08), Скупштина Града Новог Сада на XXVII седници од 28. марта 2014. године доноси

ОДЛУКУ
О ИЗМЕНАМА И ДОПУНАМА ПЛАНА ДЕТАЉНЕ РЕГУЛАЦИЈЕ ПОДРУЧЈА ТЕЛЕПА У НОВОМ САДУ

Члан 1.

Овом одлуком, а на основу Одлуке о изради измена и допуна Плана детаљне регулације подручја Телепа у Новом Саду ("Службени лист Града Новог Сада", број 31/13), мења се и допуњује **ПЛАН ДЕТАЉНЕ РЕГУЛАЦИЈЕ ПОДРУЧЈА ТЕЛЕПА У НОВОМ САДУ** ("Службени лист Града Новог Сада", број 29/07) (у даљем тексту: План) у обухвату грађевинског подручја за два локалитета у Катастарској општини Нови Сад II.

Локалитет 1 обухвата целе парцеле бр. 5112/2, 5113/1, 5113/2, 5114/1, 5114/2, 5116/2, 5116/3, 5117/4, 5118/2, 5118/3, 5119/1, 5119/3, 5120/1, 5120/2, 5120/3, 5121/2 и 5122/1.

Локалитет 2 је подручје у граници од почетне тачке на тромеђи парцела бр. 1740/1, 1739/1 и 1736. Од ове тачке у правцу запада граница прати јужну границу парцеле број 1739/1, затим скреће ка северу, прати источну границу парцела бр. 1739/1, 1739/4, 1739/3 и 1739/2. Даље граница скреће ка истоку, прати северну границу парцела бр. 1739/2, 1739/3 и 1741/3, затим скреће ка југу, прати источну границу парцела бр. 1741/3 и 1741/1. Даље граница скреће ка западу, прати јужну границу парцеле број 1741/1 и долази до тромеђе парцела бр. 1741/1, 1742/1 и 1740/1. Од ове тачке граница пресеца парцелу број 1740/1 и долази до почетне тачке описа границе.

Члан 2.

У Плану одељак "**2. ПРАВИЛА УРЕЂЕЊА**" пододељак "**2.1. Генерална урбанистичка концепција"** став 3. у загради речи: "(П+3+Пк)" замењују се речима: "(П+2+Пк и П+3+Пк)".

У пододељку "**2.2. Карактеристичне грађевинске целине са билансом површина и капацитетом планиране изградње**" став 2. алинеја четврта, у загради речи: "спратност П+3+Пк; обавезни пословни простор у приземљу према булевару; зона изградње дефинисана регулационом, изузетно грађевинском линијом даје приближну изграђеност дела блока око 2' замењују се речима: "спратност П+2+Пк и П+3+Пк; обавезни пословни простор у приземљу према булевару; зона изградње дефинисана регулационом, изузетно грађевинском линијом даје приближну изграђеност дела блока око 2, изузетно до 2,5);".

У одељку "**4.0. ПРАВИЛА ГРАЂЕЊА**" пододељак "**4.3. Вишепородично становање у континуалним низовима спратности П+2+Пк и П+3+Пк"** у ставу 2. после друге реченице додаје се реченица која гласи: "У унутрашњости блока број 14/18 планира се изградња објекта спратности Су+П+2+Пк."

У ставу 3. после тачке 3) додаје се тачка 4) која гласи:

"4) у делу блока број 14/18, услови за формирање грађевинске парцеле и јавног грађевинског земљишта за саобраћајнице и заједничке блоковске површине, дати су на графичком приказу "4.2. План поделе на јавно и остало грађевинско земљиште са условима за формирање грађевинских парцела – локалитет 1 (Ул. Богдана Шупута) у Р 1:1000".

У ставу 4. у тачки 1) после тачке-зареза додају се речи: "изузетно, у југозападном делу блока број 14/18, уз планирану улицу у унутрашњости блока, планира се објекат спратности Су+П+2+Пк у складу са графичким приказом "3.1. План намене површина, саобраћаја нивелације и регулације – локалитет 1 (Ул. Богдана Шупута) у Р 1:1000;".

У тачки 2) после тачке-зареза додају се речи: "изузетно, у унутрашњости блока број 14/18 планира се објекат спратности Су+П+2+Пк уз обавезу да се унутар планираног габарита објекта изгради рампа за силаз у подземну етажу ради паркирања возила; у приземној етажи обавезан је смештај нове трансформаторске станице; грађевински елементи новог објекта (еркери, доксати, балкони, надстрешнице и сл.) на нивоима изнад приземља могу да за максимално 1,2 m пређу грађевинску, односно регулациону линију, максимално на половини дужине фасаде;"

У пододељку "**4.8. Комерцијално пословање"** став 1. алинеја друга мења се и гласи:

"- у делу блока број 13/18в дуж западног дела Футошког пута, од планираног сквера на западу до раскрснице на истоку, утврђује се нова регулациона линија Футошког пута и омогућава развој атрактивних терцијарних делатности као што су постојећи салони аутомобила; омогућава се реконструкција и замена објеката, тако да се формира ново, репрезентативно лице Футошког пута и Сомборске улице; приступ је са планиране режијске саобраћајнице дуж Футошког пута и из Сомборске улице; простор јужно од постојеће станице за снабдевање горивом моторних возила и планираног јавног пролаза за пешаке и бициклисте намењује се за изградњу комерцијалних садржаја, уз могућност формирања две грађевинске парцеле; у складу са графичким приказом "3.1. План намене површина, саобраћаја нивелације и регулације – локалитет 2 (Футошки пут) у Р 1:1000", колски приступ на источну парцелу омогућује се са Сомборске улице; колски приступ на западну парцелу омогућује се са Футошког пута, и то преко суседне парцеле број 1738 у случају формирања јединственог комплекса;".

У ставу 2. после тачке 4) додаје се тачка 5) која гласи:

"5) у делу блока број 13/18в, услови за формирање две грађевинске парцеле и јавног грађевинског земљишта за пролаз за пешаке и бициклисте, дати су на графичком приказу "4.2. План поделе на јавно и остало грађевинско земљиште са условима за формирање грађевинских парцела – локалитет 2 (Футошки пут); није обавезујуће припајање катастарске парцеле број 1739/5 парцели број 1741/1".

У пододељку "**4.10. Станице за снабдевање горивом моторних возила (бензинске пумпе)"** став 1. алинеја прва мења се и гласи:

"- на Футошком путу, уз раскрсницу са продужетком Булевара кнеза Милоша (Сомборска улица), у делу блока број 13/18в; комплекс станице се задржава на парцели број 1739/2; од парцела бр. 1739/3 и 1741/3 формираће се јавни пролаз за пешаке и бициклисте између постојећег комплекса станице и планиране површине намењене за изградњу комерцијалних објеката;".

Члан 3.

Саставни део ове одлуке су следећи графички прикази:

1. Извод из Генералног плана града Новог Сада до 2021. године А4

2. 1. План намене површина, саобраћаја нивелације и регулације (1:5000) - - Извод из важећег плана детаљне регулације подручја Телепа у Новом Саду..... Р 1 : 5000

2.2. План намене површина, саобраћаја нивелације и регулације (1:1000) - - Извод из важеће планске документације - локалитет 1 (Ул. Богдана Шупута) ..... Р 1 : 1000

2.3. План намене површина, саобраћаја нивелације и регулације (1:1000) - - Извод из важеће планске документације – локалитет 2 (Футошки пут)..... Р 1 : 1000

3.1. План намене површина, саобраћаја, нивелације и регулације – локалитет 1 (Ул. Богдана Шупута)..... Р 1 : 1000

3.2. План намене површина, саобраћаја, нивелације и регулације - локалитет 2 (Футошки пут)..... Р 1 : 1000

4.1. План поделе на јавно и остало грађевинско земљиште са условима за формирање грађевинских парцела - - локалитет 1 (Ул. Богдана Шупута)..... Р 1 : 1000

4.2. План на јавно и остало грађевинско земљиште са условима за формирање грађевинских парцела – локалитет 2 (Футошки пут) ..... Р 1 : 1000.

Одлука о изменама и допунама Плана детаљне регулације подручја Телепа у Новом Саду садржи текстуални део који се објављује у "Службеном листу Града Новог Сада", и графичке приказе израђене у три примерка које својим потписом оверава председник Скупштине Града Новог Сада. По један примерак потписаног оригинала одлуке чува се у Скупштини Града Новог Сада, Градској управи за урбанизам и стамбене послове, и у Јавном предузећу "Урбанизам" Завод за урбанизам Нови Сад.

Документациона основа ове одлуке чува се у Градској управи за урбанизам и стамбене послове.

Одлука о изменама и допунама Плана детаљне регулације подручја Телепа у Новом Саду доступна је на увид јавности у згради Скупштине Града Новог Сада, Жарка Зрењанина 2, и путем интернета (www.skupstinans.rs).

Члан 4.

Ова одлука ступа на снагу осмог дана од дана објављивања у "Службеном листу Града Новог Сада".

РЕПУБЛИКА СРБИЈА
АУТОНОМНА ПОКРАЈИНА ВОЈВОДИНА
ГРАД НОВИ САД
СКУПШТИНА ГРАДА НОВОГ САДА
Број: 35-208/2013-I
28. март 2014. године
НОВИ САД *Председник*

Проф. др Синиша Севић, с.р.

156

На основу члана 21. став 1. тачка 6. Одлуке о усклађивању Одлуке о оснивању Јавног предузећа ”Пословни простор” у Новом Саду, (”Службени лист Града Новог Сада”, број 9/13) и члана 24. тачка 12. Статута Града Новог Сада - пречишћен текст (”Службени лист Града Новог Сада”, број 43/08), Скупштина Града Новог Сада на XXVII седници од 28. марта 2014. године доноси

Р Е Ш Е Њ Е
О ДАВАЊУ САГЛАСНОСТИ НА ОДЛУКУ О ДОПУНАМА ПРОГРАМА ПОСЛОВАЊА ЈАВНОГ ПРЕДУЗЕЋА “ПОСЛОВНИ ПРОСТОР” У НОВОМ САДУ ЗА 2014. ГОДИНУ

I

Даје се сагласност на Одлуку о допунама Програма пословања Јавног предузећа ”Пословни простор” у Новом Саду за 2014. годину, коју је Надзорни одбор Јавног предузећа донео на 25. седници одржаној 19. фебруара 2014. године.

II

Ово решење објавити у ”Службеном листу Града Новог Сада”.

РЕПУБЛИКА СРБИЈА
АУТОНОМНА ПОКРАЈИНА ВОЈВОДИНА
ГРАД НОВИ САД
СКУПШТИНА ГРАДА НОВОГ САДА
Број: 020-27/2014-I
28. март 2014. године
НОВИ САД

Председник

Проф. др Синиша Севић, с.р.

157

На основу члана 24. тачка 12. Статута Града Новог Сада – пречишћен текст (“Службени лист Града Новог Сада”, број 43/08), Скупштина Града Новог Сада на XXVII седници од 28. марта 2014. године доноси

Р Е Ш Е Њ Е
О ДАВАЊУ САГЛАСНОСТИ НА ОДЛУКУ О ИЗМЕНАМА ПРОГРАМА РАДА ТУРИСТИЧКЕ ОРГАНИЗАЦИЈЕ ГРАДА НОВОГ САДА СА ФИНАНСИЈСКИМ ПЛАНОМ И ПРОГРАМОМ И ПЛАНОМ ПРОМОТИВНИХ АКТИВНОСТИ ГРАДА НОВОГ САДА ЗА 2014. ГОДИНУ

I

Даје се сагласност на Одлуку о изменама Програма рада Туристичке организације Града Новог Сада са Финансијским планом и Програмом и планом промотивних активности Града Новог Сада за 2014. годину, коју је Управни одбор Туристичке организиције Града Новог Сада донео на 62. седници, одржаној 26. марта 2014. године.

II

Ово решење објавити у ”Службеном листу Града Новог Сада“.

РЕПУБЛИКА СРБИЈА
АУТОНОМНА ПОКРАЈИНА ВОЈВОДИНА
ГРАД НОВИ САД
СКУПШТИНА ГРАДА НОВОГ САДА
Број: 3-100/2014-I
28. март 2014. године
НОВИ САД

Председник

Проф. др Синиша Севић, с.р.

158

На основу члана 24. тачка 12. Статута Града Новог Сада – пречишћен текст (”Службени лист Града Новог Сада“, број 43/08) и члана 18. став 1. тачка 1. Одлуке о усклађивању Одлуке о оснивању Јавног предузећа ”Завод за изградњу Града“, у Новом Саду (”Службени лист Града Новог Сада“, бр. 9/13 и 15/13-исправка), Скупштина Града Новог Сада на XXVII седници од 28. марта 2014. године доноси

Р Е Ш Е Њ Е
О ДАВАЊУ САГЛАСНОСТИ НА ОДЛУКУ О ИЗМЕНИ И ДОПУНИ СТАТУТА ЈАВНОГ ПРЕДУЗЕЋА ”ЗАВОД ЗА ИЗГРАДЊУ ГРАДА“ У НОВОМ САДУ

I. Даје се сагласност на Одлуку о измени и допуни Статута Јавног предузећа ”Завод за изградњу Града“ у Новом Саду, коју је донео Надзорни одбор Јавног предузећа ”Завод за изградњу Града“ у Новом Саду на 18. седници од 21. марта 2014. године.

II. Ово решење објавити у ”Службеном листу Града Новог Сада“.

РЕПУБЛИКА СРБИЈА
АУТОНОМНА ПОКРАЈИНА ВОЈВОДИНА
ГРАД НОВИ САД
СКУПШТИНА ГРАДА НОВОГ САДА
Број: 352-1/2014-1423-I
28. март 2014. године
НОВИ САД

Председник

Проф. др Синиша Севић, с.р.

159

На основу члана 24. тачка 12. Статута Града Новог Сада – пречишћен текст (“Службени лист Града Новог Сада”, број 43/08), Скупштина Града Новог Сада на XXVII седници од 28. марта 2014. године доноси

Р Е Ш Е Њ Е

I. Даје се сагласност на Одлуку о изменама и допунама Статута “Новосадског позоришта - Újvidéki Színház”, Нови Сад, коју је донео Управни одбор “Новосадског позоришта

- Újvidéki Színház", Нови Сад на 58. седници одржаној 27. фебруара 2014. године.

II. Ово решење објавити у "Службеном листу Града Новог Сада".

РЕПУБЛИКА СРБИЈА
АУТОНОМНА ПОКРАЈИНА ВОЈВОДИНА
ГРАД НОВИ САД
СКУПШТИНА ГРАДА НОВОГ САДА
Број: 6/2014-11-I
28. март 2014. године
НОВИ САД *Председник*

Проф. др Синиша Севић, с.р.

160

На основу члана 24. тачка 55. Статута Града Новог Сада – пречишћен текст ("Службени лист Града Новог Сада", број 43/08) и члана 13. став 3. Закона о предшколском васпитању и образовању ("Службени гласник Републике Србије", број 18/10), Скупштина Града Новог Сада на XXVII седници од 28. марта 2014. године доноси

Р Е Ш Е Њ Е
О ДАВАЊУ САГЛАСНОСТИ НА ОДРЕДБЕ СТАТУТА ПРЕДШКОЛСКЕ УСТАНОВЕ "РАДОСНО ДЕТИЊСТВО" НОВИ САД КОЈИМА ЈЕ УРЕЂЕН НАЧИН И ПОСТУПАК УПИСА ДЕЦЕ

I. Даје се сагласност на одредбе Статута Предшколске установе "Радосно детињство", Нови Сад, којима је уређен начин и поступак уписа деце, а који је донео Управни одбор Предшколске установе "Радосно детињство", Нови Сад на седници одржаној 13. септембра 2013. године.

II. Ово решење објавити у "Службеном листу Града Новог Сада".

РЕПУБЛИКА СРБИЈА
АУТОНОМНА ПОКРАЈИНА ВОЈВОДИНА
ГРАД НОВИ САД
СКУПШТИНА ГРАДА НОВОГ САДА
Број: 6-33/2013-731/1-I
28. март 2014. године
НОВИ САД *Председник*

Проф. др Синиша Севић, с.р.

161

На основу члана 24. тачка 43. Статута Града Новог Сада – пречишћен текст ("Службени лист Града Новог Сада", број 43/08), по претходно прибављеној сагласности Покрајинског секретаријата за међурегионалну сарадњу и локалну самоуправу, број: 131-015-1/2013-02-28 од 23. децембра 2013. године, Скупштина Града Новог Сада на XXVII седници од 28. марта 2014. године доноси

Р Е Ш Е Њ Е
О ДАВАЊУ НАЗИВА УЛИЦИ У РУМЕНКИ

I

Новој улици у Руменки, која нема назив, парцела број 1986/1 КО Руменка, даје се назив: Улица Данила Бате Стојковића.

II

О спровођењу овог решења стараће се Републички геодетски завод – Служба за катастар непокретности Нови Сад и Градска управа за комуналне послове.

III

Ово решење објавити у "Службеном листу Града Новог Сада".

РЕПУБЛИКА СРБИЈА
АУТОНОМНА ПОКРАЈИНА ВОЈВОДИНА
ГРАД НОВИ САД
СКУПШТИНА ГРАДА НОВОГ САДА
Број: 020-201/2013-I
28. март 2014. године
НОВИ САД

Председник

Проф. др Синиша Севић, с.р.

162

На основу члана 24. тачка 43. Статута Града Новог Сада – пречишћен текст ("Службени лист Града Новог Сада", број 43/08), по претходно прибављеној сагласности Покрајинског секретаријата за међурегионалну сарадњу и локалну самоуправу, број: 131-015-1/2013-02-28 од 23. децембра 2013. године, Скупштина Града Новог Сада на XXVII седници од 28. марта 2014. године доноси

Р Е Ш Е Њ Е
О ДАВАЊУ НАЗИВА УЛИЦИ У СРЕМСКОЈ КАМЕНИЦИ

I

Новој улици у Сремској Каменици, која нема назив, парцела број 318 и део парцеле број 327, КО Сремска Каменица, даје се назив: Улица божура.

II

О спровођењу овог решења стараће се Републички геодетски завод – Служба за катастар непокретности Нови Сад и Градска управа за комуналне послове.

III

Ово решење објавити у "Службеном листу Града Новог Сада".

РЕПУБЛИКА СРБИЈА
АУТОНОМНА ПОКРАЈИНА ВОЈВОДИНА
ГРАД НОВИ САД
СКУПШТИНА ГРАДА НОВОГ САДА
Број: 020-202/2013-I
28. март 2014. године
НОВИ САД *Председник*

Проф. др Синиша Севић, с.р.

163

На основу члана 24. тачка 43. Статута Града Новог Сада – пречишћен текст ("Службени лист Града Новог Сада", број 43/08), по претходно прибављеној сагласности Покрајинског секретаријата за међурегионалну сарадњу и локалну самоуправу, број: 131-015-1/2013-02-29 од 27. децембра 2013. године, Скупштина Града Новог Сада на XXVII седници од 28. марта 2014. године доноси

Р Е Ш Е Њ Е
О ДАВАЊУ НАЗИВА УЛИЦИ У НОВОМ САДУ

I

Новој улици у Новом Саду, која нема назив, део парцеле број 708/2 КО Нови Сад IV, даје се назив: Улица Ветерничке битке.

II

О спровођењу овог решења стараће се Републички геодетски завод – Служба за катастар непокретности Нови Сад и Градска управа за комуналне послове.

III

Ово решење објавити у "Службеном листу Града Новог Сада".

РЕПУБЛИКА СРБИЈА
АУТОНОМНА ПОКРАЈИНА ВОЈВОДИНА
ГРАД НОВИ САД
СКУПШТИНА ГРАДА НОВОГ САДА
Број: 020-224/2013-I
28. март 2014. године
НОВИ САД

Председник

Проф. др Синиша Севић, с.р.

164

На основу члана 24. тачка 43. Статута Града Новог Сада – пречишћен текст ("Службени лист Града Новог Сада", број 43/08), по претходно прибављеној сагласности Покрајинског секретаријата за међурегионалну сарадњу и локалну самоуправу, број: 131-015-1/2013-02-29 од 27. децембра 2013. године, Скупштина Града Новог Сада на XXVII седници од 28. марта 2014. године доноси

Р Е Ш Е Њ Е
О ДАВАЊУ НАЗИВА УЛИЦИ У НОВОМ САДУ

I

Новој улици у Новом Саду, која нема назив, парцела број 835/5, КО Нови Сад IV, даје се назив: Манасијска улица.

II

О спровођењу овог решења стараће се Републички геодетски завод – Служба за катастар непокретности Нови Сад и Градска управа за комуналне послове.

III

Ово решење објавити у "Службеном листу Града Новог Сада".

РЕПУБЛИКА СРБИЈА
АУТОНОМНА ПОКРАЈИНА ВОЈВОДИНА
ГРАД НОВИ САД
СКУПШТИНА ГРАДА НОВОГ САДА
Број: 020-225/2013-I
28. март 2014. године
НОВИ САД

Председник

Проф. др Синиша Севић, с.р.

165

На основу члана 24. тачка 43. Статута Града Новог Сада – пречишћен текст ("Службени лист Града Новог Сада", број 43/08), по претходно прибављеној сагласности Покрајинског секретаријата за међурегионалну сарадњу и локалну самоуправу, број: 131-015-1/2013-02-29 од 27. децембра 2013. године, Скупштина Града Новог Сада на XXVII седници од 28. марта 2014. године доноси

Р Е Ш Е Њ Е
О ДАВАЊУ НАЗИВА УЛИЦИ У НОВОМ САДУ

I

Улици Нова 3 у Новом Саду, која нема назив, на територији Месне заједнице "Адице", парцела број 3905/16 КО Ветерник, даје се назив: Улица Томе Здравковића.

II

О спровођењу овог решења стараће се Републички геодетски завод – Служба за катастар непокретности Нови Сад и Градска управа за комуналне послове.

III

Ово решење објавити у "Службеном листу Града Новог Сада".

РЕПУБЛИКА СРБИЈА
АУТОНОМНА ПОКРАЈИНА ВОЈВОДИНА
ГРАД НОВИ САД
СКУПШТИНА ГРАДА НОВОГ САДА
Број: 020-226/2013-I
28. март 2014. године
НОВИ САД

Председник

Проф. др Синиша Севић, с.р.

166

На основу члана 14. Закона о локалним изборима ("Службени гласник Републике Србије", бр. 129/07, 34/10-Одлука УС и 54/11), Скупштина Града Новог Сада на XXVII седници од 28. марта 2014. године доноси

Р Е Ш Е Њ Е
О ПРЕСТАНКУ ДУЖНОСТИ ЧЛАНА ГРАДСКЕ ИЗБОРНЕ КОМИСИЈЕ

I

МИЛОВАНУ АМИЏИЋУ престаје дужност члана Градске изборне комисије, на основу поднете оставке.

II

Ово решење ступа на снагу даном доношења, а објавиће се у "Службеном листу Града Новог Сада".

РЕПУБЛИКА СРБИЈА
АУТОНОМНА ПОКРАЈИНА ВОЈВОДИНА
ГРАД НОВИ САД
СКУПШТИНА ГРАДА НОВОГ САДА
Број: 020-46/2014-I
28. март 2014. године
НОВИ САД

Председник

Проф. др Синиша Севић, с.р.

167

На основу члана 14. став 1. Закона о локалним изборима ("Службени гласник Републике Србије", бр.129/07,34/10-Одлука УС и 54/11), Скупштина Града Новог Сада на XXVII седници од 28. марта 2014. године доноси

Р Е Ш Е Њ Е
О ИМЕНОВАЊУ ЧЛАНА ГРАДСКЕ ИЗБОРНЕ КОМИСИЈЕ

I

У Градску изборну комисију именује се за члана:

ГОРДАНА МОРАВСКИ, "ПОКРЕНИМО НОВИ САД – Томислав Николић".

II

Ово решење ступа на снагу даном доношења, а објавиће се у "Службеном листу Града Новог Сада".

РЕПУБЛИКА СРБИЈА
АУТОНОМНА ПОКРАЈИНА ВОЈВОДИНА
ГРАД НОВИ САД
СКУПШТИНА ГРАДА НОВОГ САДА
Број: 020-50/2014-I
28. март 2014. године
НОВИ САД

Председник

Проф. др Синиша Севић, с.р.

168

На основу члана 14. Закона о локалним изборима ("Службени гласник Републике Србије", бр. 129/07, 34/10 – Одлука УС и 54/11), Скупштина Града Новог Сада на XXVII седници од 28. марта 2014. године доноси

Р Е Ш Е Њ Е
О ИЗМЕНИ РЕШЕЊА О РАЗРЕШЕЊУ И ИМЕНОВАЊУ ПРЕДСЕДНИКА, ЧЛАНОВА И СЕКРЕТАРА ГРАДСКЕ ИЗБОРНЕ КОМИСИЈЕ И ЊИХОВИХ ЗАМЕНИКА

I

У тачки II, алинеја двадесет девет и тридесет Решења о измени Решења о разрешењу и именовању председника, чланова и секретара Градске изборне комисије и њихових заменика ("Службени лист Града Новог Сада", број 27/12), после имена члана ДАНИЈЕЛ КУЛАЧИН и заменика члана СТЕФАН МИЈОВИЋ, речи: "Двери Нови Сад" замењују се са речима "Трећа Србија".

II

Ово решење ступа на снагу даном доношења, а објавиће се у "Службеном листу Града Новог Сада".

РЕПУБЛИКА СРБИЈА
АУТОНОМНА ПОКРАЈИНА ВОЈВОДИНА
ГРАД НОВИ САД
СКУПШТИНА ГРАДА НОВОГ САДА
Број: 020-47/2014-I
28. март 2014. године
НОВИ САД

Председник

Проф. др Синиша Севић, с.р.

169

На основу члана 24. тачка 55. Статута Града Новог Сада - пречишћен текст ("Службени лист Града Новог Сада", број 43/08) и члана 10. став 3. Одлуке о Градском јавном правобранилаштву ("Службени лист Града Новог Сада", бр. 21/93, 6/94, 8/94, 53/08 и 38/09), Скупштина Града Новог Сада на XXVII седници од 28. марта 2014. године, доноси

Р Е Ш Е Њ Е
О РАЗРЕШЕЊУ ЗАМЕНИКА ГРАДСКОГ ЈАВНОГ ПРАВОБРАНИОЦА

I

ВЕСНА ЛАЗИЋ разрешава се дужности заменика Градског јавног правобраниоца, на лични захтев, због остваривања права на старосну пензију.

II

Ово решење ступа на снагу дана 28. фебруара 2014. године, а објавиће се у "Службеном листу Града Новог Сада".

РЕПУБЛИКА СРБИЈА
АУТОНОМНА ПОКРАЈИНА ВОЈВОДИНА
ГРАД НОВИ САД
СКУПШТИНА ГРАДА НОВОГ САДА
Број: 022-1/2014-10-I
28. март 2014. године
НОВИ САД

Председник

Проф. др Синиша Севић, с.р.

170

На основу члана 24. тачка 12. Статута Града Новог Сада - пречишћен текст ("Службени лист Града Новог Сада", број 43/08), и члана 11. Одлуке о установама културе чији је оснивач Град Нови Сад ("Службени лист Града Новог Сада", бр. 11/10, 39/10, 50/10, 38/11 и 52/13), Скупштина Града Новог Сада на XXVII седници од 28. марта 2014. године доноси

Р Е Ш Е Њ Е
О РАЗРЕШЕЊУ ВРШИОЦА ДУЖНОСТИ ДИРЕКТОРА ИСТОРИЈСКОГ АРХИВА ГРАДА НОВОГ САДА, ПЕТРОВАРАДИН - УСТАНОВЕ КУЛТУРЕ ОД НАЦИОНАЛНОГ ЗНАЧАЈА

I

ПЕТАР ЂУРЂЕВ разрешава се дужности вршиоца дужности директора Историјског архива Града Новог Сада, Петроварадин – Установе културе од националног значаја.

II

Ово решење ступа на снагу даном доношења, а објавиће се у "Службеном листу Града Новог Сада".

РЕПУБЛИКА СРБИЈА
АУТОНОМНА ПОКРАЈИНА ВОЈВОДИНА
ГРАД НОВИ САД
СКУПШТИНА ГРАДА НОВОГ САДА
Број: 022-1/2014-11-I
28. март 2014. године
НОВИ САД

Председник

Проф. др Синиша Севић, с.р.

171

На основу члана 24. тачка 12. Статута Града Новог Сада - пречишћен текст ("Службени лист Града Новог Сада", број 43/08) и члана 7. Одлуке о установама културе чији је оснивач Град Нови Сад ("Службени лист Града Новог Сада", бр. 11/10, 39/10, 50/10, 38/11 и 52/13), Скупштина Града Новог Сада на XXVII седници од 28. марта 2014. године доноси

Р Е Ш Е Њ Е
О ИМЕНОВАЊУ ДИРЕКТОРА ИСТОРИЈСКОГ АРХИВА ГРАДА НОВОГ САДА, ПЕТРОВАРАДИН – УСТАНОВЕ КУЛТУРЕ ОД НАЦИОНАЛНОГ ЗНАЧАЈА

I

ПЕТАР ЂУРЂЕВ, професор историје, именује се за директора Историјског архива Града Новог Сада, Петроварадин – Установе културе од националног значаја, на период од четири године.

II

Ово решење објавиће се у "Службеном листу Града Новог Сада".

О б р а з л о ж е њ е

У члану 24. тачка 12. Статута Града Новог Сада - пречишћен текст ("Службени лист Града Новог Сада", број 43/08), утврђено је да Скупштина Града Новог Сада, у складу са законом, именује и разрешава директоре установа чији је оснивач Град.

Чланом 7. Одлуке о установама културе чији је оснивач Град Нови Сад ("Службени лист Града Новог Сада" бр. 11/10, 39/10, 50/10, 38/11 и 52/13), утврђено је да Скупштина Града Новог Сада именује директора Историјског архива Града Новог Сада, Петроварадин – Установе културе од националног значаја, на период од четири године и да може бити поново именован. Скупштина Града именује директора на основу предлога управног одбора, после претходно спроведеног јавног конкурса, који расписује и спроводи управни одбор.

Чланом 18. Статута Историјског архива Града Новог Сада, Петроварадин – Установе културе од националног значаја, утврђено је да за директора може бити именовано лице које поред општих услова прописаних законом, испуњава и следеће услове:

- стечено високо образовање из области историјске, археолошке и класичне науке, библиотекарство, архиварство и музеологија, политичке науке, филолошке науке, правне науке или економске науке на студијама другог степена (академске студије: мастер историчар, мастер архивар, мастер политиколог, мастер филолог, мастер правник или мастер економиста), односно на основним студијама у трајању од најмање четири године, и

- најмање пет година радног искуства у струци.

Кандидат за директора дужан је да предложи програм рада и развоја Архива за мандатни период од четири године, као саставни део конкурсне документације.

Управни одбор Историјског архива Града Новог Сада, Петроварадин – Установе културе од националног значаја, на седници одржаној 16. децембра 2013. године донео је одлуку о расписивању јавног конкурса за избор директора Историјског архива Града Новог Сада, Петроварадин – Установе културе од националног значаја, који је 18. децембра 2013. године објављен у дневним листовима "Дневник" и "Magyar szó".

У прописаном року, пријаву на конкурс поднео је један кандидат.

На седници одржаној 10. јануара 2014. године, Управни одбор Историјског архива Града Новог Сада, Петроварадин – Установе културе од националног значаја је размотрио и у целости прихватио Записник о раду и мишљење Конкурсне комисије за избор и именовање директора и утврдио да је кандидат Петар Ђурђев благовремено поднео пријаву на конкурс уз коју је приложио потребну документацију као доказ да испуњава све услове из конкурса (оригинал извода из матичне књиге рођених, оригинал уверења о држављанству Републике Србије, оверену фотокопију дипломе о стеченом високом образовању на Филозофском факултету у Новом Саду и стеченом стручном називу професор историје, оверену фотокопију радне књижице, оригинал уверења Основног суда у Новом Саду да није донето решење о спровођењу истраге, није подигнута оптужница или поднет оптужни предлог за кривична дела за које се гоњење предузима по службеној дужности, оригинал уверења Министарства унутрашњих послова – Полицијске управе Нови Сад о некажњавању, обавештење

Министарства просвете, Секретаријата министарства о положеном испиту за дозволу за рад наставника, васпитача и стручних сарадника (лиценца), уверење о положеном стручном испиту за звање библиотекара, као и Програм рада Историјског архива Града Новог Сада, Петроварадин – Установе културе од националног значаја, за период од 2014. – 2018. године).

Управни одбор је донео одлуку да предложи Скупштини Града Новог Сада да се за директора Историјског архива Града Новог Сада, Петроварадин – Установе културе од националног значаја, на мандатни период од четири године, именује Петар Ђурђев, професор историје, који испуњава све услове из конкурса. Оцењено је да се Програм рада Историјског архива Града Новог Сада, Петроварадин – Установе културе од националног значаја у наредних четири године, који је предложио Петар Ђурђев, базира на конкретним решењима и да одговара потребама Архива.

Комисија за кадровска, административна и мандатно-имунитетна питања Скупштине Града Новог Сада, на 97. седници, 27. јануара 2014. године, на основу предлога Управног одбора утврдила је Предлог решења да се Петар Ђурђев, професор историје, именује за директора Историјског архива Града Новог Сада, Петроварадин – Установе културе од националног значаја.

ПОУКА О ПРАВНОМ СРЕДСТВУ:

Против овог решења може се покренути управни спор пред Управним судом у Београду, у року од 30 дана од дана достављања Решења.

РЕПУБЛИКА СРБИЈА
АУТОНОМНА ПОКРАЈИНА ВОЈВОДИНА
ГРАД НОВИ САД
СКУПШТИНА ГРАДА НОВОГ САДА
Број: 022-1/2014-12-I
28. март 2014. године
НОВИ САД

Председник

Проф. др Синиша Севић, с.р.

172

На основу члана 54. Закона о основама система образовања и васпитања ("Службени гласник РС", бр. 72/09, 52/11 и 55/13) и члана 24. тачка 29. Статута Града Новог Сада - пречишћен текст ("Службени лист Града Новог Сада", број 43/08), Скупштина Града Новог Сада на XXVII седници од 28. марта 2014. године доноси

Р Е Ш Е Њ Е
О ИМЕНОВАЊУ ЧЛАНА ШКОЛСКОГ ОДБОРА ОСНОВНЕ ШКОЛЕ "КОСТА ТРИФКОВИЋ", НОВИ САД

I

МИЛАН ЖИЖИЋ именује се за члана Школског одбора Основне школе "Коста Трифковић", Нови Сад, као представник јединице локалне самоуправе.

II

Ово решење ступа на снагу даном доношења, а објавиће се у "Службеном листу Града Новог Сада".

РЕПУБЛИКА СРБИЈА
АУТОНОМНА ПОКРАЈИНА ВОЈВОДИНА
ГРАД НОВИ САД
СКУПШТИНА ГРАДА НОВОГ САДА
Број: 022-1/2014-13-I
28. март 2014. године
НОВИ САД

Председник

Проф. др Синиша Севић, с.р.

173

На основу члана 24. тачка 44. Статута Града Новог Сада - пречишћен текст ("Службени лист Града Новог Сада", број 43/08), Скупштина Града Новог Сада на XXVII седници од 28. марта 2014. године доноси

Р Е Ш Е Њ Е
О ПРЕСТАНКУ ДУЖНОСТИ ЧЛАНИЦЕ И ИЗБОРУ ЧЛАНА САВЕТА ЗА ЗАШТИТУ ЖИВОТНЕ СРЕДИНЕ

I

ДАНИЦИ БАЋАНОВИЋ престаје дужност чланице Савета за заштиту животне средине.

II

ЖЕЉКО ШТРБАЦ бира се за члана Савета за заштиту животне средине.

III

Ово решење ступа на снагу даном доношења, а објавиће се у "Службеном листу Града Новог Сада".

РЕПУБЛИКА СРБИЈА
АУТОНОМНА ПОКРАЈИНА ВОЈВОДИНА
ГРАД НОВИ САД
СКУПШТИНА ГРАДА НОВОГ САДА
Број: 022-1/2014-14-I
28. март 2014. године
НОВИ САД

Председник

Проф. др Синиша Севић, с.р.

174

На основу члана 24. тачка 44. Статута Града Новог Сада - пречишћен текст ("Службени лист Града Новог Сада", број 43/08), Скупштина Града Новог Сада на XXVII седници од 28. марта 2014. године доноси

Р Е Ш Е Њ Е
О РАЗРЕШЕЊУ И ИЗБОРУ ЧЛАНИЦЕ КОМИСИЈЕ ЗА ПРЕДСТАВКЕ И ПРЕДЛОГЕ

I

АНДРЕА ЈЕРИНИЋ разрешава се дужности чланице Комисије за представке и предлоге.

II

МИЛИЦА ВЛАИСАВЉЕВИЋ бира се за чланицу Комисије за представке и предлоге.

III

Ово решење ступа на снагу даном доношења, а објавиће се у "Службеном листу Града Новог Сада".

РЕПУБЛИКА СРБИЈА
АУТОНОМНА ПОКРАЈИНА ВОЈВОДИНА
ГРАД НОВИ САД
СКУПШТИНА ГРАДА НОВОГ САДА
Број: 022-1/2014-15-I
28. март 2014. године
НОВИ САД

Председник

Проф. др Синиша Севић, с.р.

175

На основу члана 24. тачка 44. Статута Града Новог Сада - пречишћен текст ("Службени лист Града Новог Сада", број 43/08), Скупштина Града Новог Сада на XXVII седници од 28. марта 2014. године доноси

Р Е Ш Е Њ Е
О РАЗРЕШЕЊУ И ИЗБОРУ ЧЛАНА КОМИСИЈЕ ЗА ЈАВНО ОБАВЕШТАВАЊЕ

I

НЕНАД ВЕЗМАР разрешава се дужности члана Комисије за јавно обавештавање.

II

СТОЈАН НЕНАДОВИЋ бира се за члана Комисије за јавно обавештавање.

III

Ово решење ступа на снагу даном доношења, а објавиће се у "Службеном листу Града Новог Сада".

РЕПУБЛИКА СРБИЈА
АУТОНОМНА ПОКРАЈИНА ВОЈВОДИНА
ГРАД НОВИ САД
СКУПШТИНА ГРАДА НОВОГ САДА
Број: 022-1/2014-16-I
28. март 2014. године
НОВИ САД

Председник

Проф. др Синиша Севић, с.р.

176

На основу члана 130. став 3. Закона о здравственој заштити ("Службени гласник РС", бр. 107/05, 72/09 – др. закон, 88/10, 99/10, 57/11, 119/12 и 45/13 - др. закон) и члана 24. тачка 12. Статута Града Новог Сада – пречишћен текст ("Службени лист Града Новог Сада", број 43/08), Скупштина Града Новог Сада на XXVII седници од 28. марта 2014. године доноси

Р Е Ш Е Њ Е
О ПРЕСТАНКУ ДУЖНОСТИ ПРЕДСЕДНИКА УПРАВНОГ ОДБОРА ЗАВОДА ЗА ЗДРАВСТВЕНУ ЗАШТИТУ РАДНИКА НОВИ САД

I

Др ТОМИСЛАВУ УГАРКОВИЋУ престаје дужност председника Управног одбора Завода за здравствену заштиту радника Нови Сад, на основу поднете оставке.

II

Ово решење ступа на снагу даном доношења, а објавиће се у "Службеном листу Града Новог Сада".

РЕПУБЛИКА СРБИЈА
АУТОНОМНА ПОКРАЈИНА ВОЈВОДИНА
ГРАД НОВИ САД
СКУПШТИНА ГРАДА НОВОГ САДА
Број: 022-1/2014-19-I
28. март 2014. године
НОВИ САД

Председник

Проф. др Синиша Севић, с.р.

177

На основу члана 12. став 3. Закона о јавним предузећима ("Службени гласник РС", бр. 119/12 и 116/13 - аутентично тумачење), члана 24. тачка 12. Статута Града Новог Сада – пречишћен текст ("Службени лист Града Новог Сада" број 43/08) и члана 16. став 1. Одлуке о организовању Јавног комуналног предузећа "Зоохигијена и Ветерина Нови Сад" Нови Сад, ("Службени лист Града Новог Сада" број 69/13), Скупштина Града Новог Сада на XXVII седници од 28. марта 2014. године доноси

РЕШЕЊЕ
О ИМЕНОВАЊУ ЧЛАНА НАДЗОРНОГ ОДБОРА ЈАВНОГ КОМУНАЛНОГ ПРЕДУЗЕЋА "ЗООХИГИЈЕНА И ВЕТЕРИНА НОВИ САД" НОВИ САД

I

МИРА СТАНИШИЋ се именује за члана Надзорног одбора Јавног комуналног предузећа "Зоохигијена и Ветерина Нови Сад" Нови Сад, као представник запослених, на период од четири године.

II

Ово решење ступа на снагу даном доношења, а објавиће се у ”Службеном листу Града Новог Сада“.

РЕПУБЛИКА СРБИЈА
АУТОНОМНА ПОКРАЈИНА ВОЈВОДИНА
ГРАД НОВИ САД
СКУПШТИНА ГРАДА НОВОГ САДА
Број: 022-1/2014-20-I
28. март 2014. године
НОВИ САД

Председник
Проф. др Синиша Севић, с.р.

178

На основу члана 54. Закона о основама система образовања и васпитања (“Службени гласник РС”, бр. 72/09, 52/11 и 55/13) и члана 24. тачка 29. Статута Града Новог Сада - пречишћен текст (“Службени лист Града Новог Сада”, број 43/08), Скупштина Града Новог Сада на XXVII седници од 28. марта 2014. године доноси

Р Е Ш Е Њ Е
О РАЗРЕШЕЊУ И ИМЕНОВАЊУ ЧЛАНИЦЕ ШКОЛСКОГ ОДБОРА ГИМНАЗИЈЕ ”ЈОВАН ЈОВАНОВИЋ ЗМАЈ“, НОВИ САД

I

НОШЕНКА ТЕПАВЧЕВИЋ, представник родитеља, разрешава се дужности чланице Школског одбора Гимназије ”Јован Јовановић Змај“, Нови Сад.

II

ЉИЉАНА ВЛАШКИ се именује за чланицу Школског одбора Гимназије ”Јован Јовановић Змај“, Нови Сад, као представник родитеља.

III

Ово решење ступа на снагу даном доношења, а објавиће се у “Службеном листу Града Новог Сада”.

РЕПУБЛИКА СРБИЈА
АУТОНОМНА ПОКРАЈИНА ВОЈВОДИНА
ГРАД НОВИ САД
СКУПШТИНА ГРАДА НОВОГ САДА
Број: 022-1/2014-21-I
28. март 2014. године
НОВИ САД

Председник
Проф. др Синиша Севић, с.р.

179

На основу члана 54. Закона о основама система образовања и васпитања (”Службени гласник РС”, бр. 72/09, 52/11 и 55/13) и члана 24. тачка 29. Статута Града Новог Сада - пречишћен текст (”Службени лист Града Новог Сада”, број 43/08), Скупштина Града Новог Сада на XXVII седници од 28. марта 2014. године доноси

Р Е Ш Е Њ Е
О РАЗРЕШЕЊУ И ИМЕНОВАЊУ ЧЛАНИЦЕ ШКОЛСКОГ ОДБОРА ОСНОВНЕ ШКОЛЕ ”АЛЕКСА ШАНТИЋ“, СТЕПАНОВИЋЕВО

I

СТАНИСЛАВА ТОШАНОВИЋ, представник запослених, разрешава се дужности чланице Школског одбора Основне школе ”Алекса Шантић“, Степановићево.

II

ЉИЉАНА РЕХНЕР се именује за чланицу Школског одбора Основне школе ”Алекса Шантић“, Степановићево, као представник запослених.

III

Ово решење ступа на снагу даном доношења, а објавиће се у “Службеном листу Града Новог Сада”.

РЕПУБЛИКА СРБИЈА
АУТОНОМНА ПОКРАЈИНА ВОЈВОДИНА
ГРАД НОВИ САД
СКУПШТИНА ГРАДА НОВОГ САДА
Број: 022-1/2014-22-I
28. март 2014. године
НОВИ САД

Председник
Проф. др Синиша Севић, с.р.

180

На основу члана 24. тачка 44. Статута Града Новог Сада - пречишћен текст (“Службени лист Града Новог Сада”, број 43/08), Скупштина Града Новог Сада на XXVII седници од 28. марта 2014. године доноси

Р Е Ш Е Њ Е
О ПРЕСТАНКУ ДУЖНОСТИ ЧЛАНА И ИЗБОРУ ЧЛАНИЦЕ САВЕТА ЗА КУЛТУРУ

I

ДАЛИБОРУ РОЖИЋУ престаје дужност члана Савета за културу, на основу поднете оставке.

II

МАРИЈА ВРЕБАЛОВ бира се за чланицу Савета за културу.

III

Ово решење ступа на снагу даном доношења, а објавиће се у “Службеном листу Града Новог Сада”.

РЕПУБЛИКА СРБИЈА
АУТОНОМНА ПОКРАЈИНА ВОЈВОДИНА
ГРАД НОВИ САД
СКУПШТИНА ГРАДА НОВОГ САДА
Број: 022-1/2014-23-I
28. март 2014. године
НОВИ САД

Председник
Проф. др Синиша Севић, с.р.

181

На основу члана 24. тачка 44. Статута Града Новог Сада - пречишћен текст ("Службени лист Града Новог Сада", број 43/08), Скупштина Града Новог Сада на XXVII седници од 28. марта 2014. године доноси

Р Е Ш Е Њ Е
О ПРЕСТАНКУ ДУЖНОСТИ ЧЛАНА КОМИСИЈЕ ЗА ОБЕЛЕЖАВАЊЕ ПРАЗНИКА, ДОДЕЛУ ПРИЗНАЊА И МЕЂУГРАДСКУ САРАДЊУ У ЗЕМЉИ И ИНОСТРАНСТВУ

I

ДАЛИБОРУ РОЖИЋУ престаје дужност члана Комисије за обележавање празника, доделу признања и међуградску сарадњу у земљи и иностранству, на основу поднете оставке.

II

Ово решење ступа на снагу даном доношења, а објавиће се у "Службеном листу Града Новог Сада".

РЕПУБЛИКА СРБИЈА
АУТОНОМНА ПОКРАЈИНА ВОЈВОДИНА
ГРАД НОВИ САД
СКУПШТИНА ГРАДА НОВОГ САДА
Број: 022-1/2014-24-I
28. март 2014. године
НОВИ САД

Председник
Проф. др Синиша Севић, с.р.

182

На основу члана 24. тачка 44. Статута Града Новог Сада - пречишћен текст ("Службени лист Града Новог Сада", број 43/08), Скупштина Града Новог Сада на XXVII седници од 28. марта 2014. године доноси

Р Е Ш Е Њ Е
О РАЗРЕШЕЊУ И ИЗБОРУ ЧЛАНА САВЕТА ЗА КОМУНАЛНЕ ДЕЛАТНОСТИ

I

МИЛЕНКО ЈОВАНОВИЋ разрешава се дужности члана Савета за комуналне делатности.

II

ЉУБОМИР СТАНИШИЋ бира се за члана Савета за комуналне делатности.

III

Ово решење ступа на снагу даном доношења, а објавиће се у "Службеном листу Града Новог Сада".

РЕПУБЛИКА СРБИЈА
АУТОНОМНА ПОКРАЈИНА ВОЈВОДИНА
ГРАД НОВИ САД
СКУПШТИНА ГРАДА НОВОГ САДА
Број: 022-1/2014-25-I
28. март 2014. године
НОВИ САД

Председник
Проф. др Синиша Севић, с.р.

183

На основу члана 24. тачка 44. Статута Града Новог Сада - пречишћен текст ("Службени лист Града Новог Сада", број 43/08), Скупштина Града Новог Сада на XXVII седници од 28. марта 2014. године доноси

Р Е Ш Е Њ Е
О РАЗРЕШЕЊУ И ИЗБОРУ ЧЛАНА САВЕТА ЗА ОБРАЗОВАЊЕ И СПОРТ

I

ЗОРАН НИКОЛИЋ разрешава се дужности члана Савета за образовање и спорт.

II

Доц. др НЕНАД СИМЕУНОВИЋ бира се за члана Савета за образовање и спорт.

III

Ово решење ступа на снагу даном доношења, а објавиће се у "Службеном листу Града Новог Сада".

РЕПУБЛИКА СРБИЈА
АУТОНОМНА ПОКРАЈИНА ВОЈВОДИНА
ГРАД НОВИ САД
СКУПШТИНА ГРАДА НОВОГ САДА
Број: 022-1/2014-26-I
28. март 2014. године
НОВИ САД

Председник
Проф. др Синиша Севић, с.р.

184

На основу члана 24. тачка 44. Статута Града Новог Сада - пречишћен текст ("Службени лист Града Новог Сада", број 43/08), Скупштина Града Новог Сада на XXVII седници од 28. марта 2014. године доноси

Р Е Ш Е Њ Е
О РАЗРЕШЕЊУ И ИЗБОРУ ЧЛАНА САВЕТА ЗА ЕКОНОМСКИ РАЗВОЈ ГРАДА

I

ЗДРАВКО МИЛИЋЕВИЋ разрешава се дужности члана Савета за економски развој Града.

II

БРАНКО РОНДОВИЋ бира се за члана Савета за економски развој Града.

III

Ово решење ступа на снагу даном доношења, а објавиће се у "Службеном листу Града Новог Сада".

РЕПУБЛИКА СРБИЈА
АУТОНОМНА ПОКРАЈИНА ВОЈВОДИНА
ГРАД НОВИ САД
СКУПШТИНА ГРАДА НОВОГ САДА
Број: 022-1/2014-27-I
28. март 2014. године
НОВИ САД

Председник
Проф. др Синиша Севић, с.р.

185

На основу члана 24. тачка 44. Статута Града Новог Сада - пречишћен текст ("Службени лист Града Новог Сада", број 43/08), Скупштина Града Новог Сада на XXVII седници од 28. марта 2014. године доноси

Р Е Ш Е Њ Е
О РАЗРЕШЕЊУ И ИЗБОРУ ЧЛАНА КОМИСИЈЕ ЗА НАЗИВЕ ДЕЛОВА НАСЕЉЕНИХ МЕСТА И ЈАВНИХ СЛУЖБИ

I

ЗОРАН НИКОЛИЋ разрешава се дужности члана Комисије за називе делова насељених места и јавних служби.

II

ВЛАДИМИР БАРОВИЋ бира се за члана Комисије за називе делова насељених места и јавних служби.

III

Ово решење ступа на снагу даном доношења, а објавиће се у "Службеном листу Града Новог Сада".

РЕПУБЛИКА СРБИЈА
АУТОНОМНА ПОКРАЈИНА ВОЈВОДИНА
ГРАД НОВИ САД
СКУПШТИНА ГРАДА НОВОГ САДА
Број: 022-1/2014-28-I
28. март 2014. године
НОВИ САД

Председник
Проф. др Синиша Севић, с.р.

186

На основу члана 24. тачка 44. Статута Града Новог Сада - пречишћен текст ("Службени лист Града Новог Сада", број 43/08), Скупштина Града Новог Сада на XXVII седници од 28. марта 2014. године доноси

Р Е Ш Е Њ Е
О РАЗРЕШЕЊУ И ИЗБОРУ ЧЛАНИЦЕ КОМИСИЈЕ ЗА РОДНУ РАВНОПРАВНОСТ

I

ВЕСНА МИЉУШ разрешава се дужности чланице Комисије за родну равноправност.

II

МАЈА ЦИГАНОВИЋ бира се за чланицу Комисије за родну равноправност.

III

Ово решење ступа на снагу даном доношења, а објавиће се у "Службеном листу Града Новог Сада".

РЕПУБЛИКА СРБИЈА
АУТОНОМНА ПОКРАЈИНА ВОЈВОДИНА
ГРАД НОВИ САД
СКУПШТИНА ГРАДА НОВОГ САДА
Број: 022-1/2014-29-I
28. март 2014. године
НОВИ САД

Председник
Проф. др Синиша Севић, с.р.

187

На основу члана 24. тачка 44. Статута Града Новог Сада - пречишћен текст ("Службени лист Града Новог Сада", број 43/08), а у вези са чланом 29. став 5. Закона о комуналној полицији ("Службени гласник РС", број 51/09), Скупштина Града Новог Сада на XXVII седници од 28. марта 2014. године доноси

Р Е Ш Е Њ Е
О РАЗРЕШЕЊУ ЧЛАНА КОМИСИЈЕ ЗА РЕШАВАЊЕ ПРИТУЖБИ НА РАД КОМУНАЛНЕ ПОЛИЦИЈЕ

I

ЗДРАВКО МИЛИЋЕВИЋ разрешава се дужности члана Комисије за решавање притужби на рад Комуналне полиције.

II

Ово решење ступа на снагу даном доношења, а објавиће се у "Службеном листу Града Новог Сада".

РЕПУБЛИКА СРБИЈА
АУТОНОМНА ПОКРАЈИНА ВОЈВОДИНА
ГРАД НОВИ САД
СКУПШТИНА ГРАДА НОВОГ САДА
Број: 022-1/2014-30-I
28. март 2014. године
НОВИ САД

Председник
Проф. др Синиша Севић, с.р.

188

На основу члана 8. став 2. Одлуке о подизању и одржавању споменика на територији Града Новог Сада ("Службени лист Града Новог Сада", бр. 15/09, 20/10 и 51/11) и тачке III. Одлуке о образовању Одбора за спровођење Одлуке о подизању споменика поводом трагичног страдања младих у пожару у дискотеци "Контраст" у Новом Саду ("Службени лист Града Новог Сада", број 69/13), Скупштина Града Новог Сада на XXVII седници од 28. марта 2014. године доноси

Р Е Ш Е Њ Е
О ИМЕНОВАЊУ ПРЕДСЕДНИКА И ШЕСТ ЧЛАНОВА ОДБОРА ЗА СПРОВОЂЕЊЕ ОДЛУКЕ О ПОДИЗАЊУ СПОМЕНИКА ПОВОДОМ ТРАГИЧНОГ СТРАДАЊА МЛАДИХ У ПОЖАРУ У ДИСКОТЕЦИ "КОНТРАСТ" У НОВОМ САДУ

I

У Одбор за спровођење Одлуке о подизању споменика поводом трагичног страдања младих у пожару у дискотеци "Контраст" у Новом Саду, именују се:

за председника:

ЂОРЂЕ СРБУЛОВИЋ, Завод за заштиту споменика културе Града Новог Сада

за чланове:

НИКОЛА ЈОВАНЧЕВИЋ, заменик председнице Савета за културу

САЊА МИЈАИЛОВИЋ-БОЖИЋ, Јавно предузеће ”Урбанизам“ Завод за урбанизам Нови Сад

Проф. др РАДОВАН ПЕЈАНОВИЋ, Универзитет у Новом Саду

РАДОСАВ ШЋЕПАНОВИЋ, Друштво архитеката Новог Сада

ЗОРАН ПАНТЕЛИЋ, Савез удружења ликовних уметника Војводине

БРАНКО МИЛАДИНОВИЋ, представник Иницијативног одбора

II

Ово решење ступа на снагу даном доношења, а објавиће се у “Службеном листу Града Новог Сада”.

РЕПУБЛИКА СРБИЈА
АУТОНОМНА ПОКРАЈИНА ВОЈВОДИНА
ГРАД НОВИ САД
СКУПШТИНА ГРАДА НОВОГ САДА
Број: 022-1/2014-31-I
28. март 2014. године
НОВИ САД

Председник
Проф. др Синиша Севић, с.р.

189

На основу члана 130. став 3. Закона о здравственој заштити (”Службени гласник РС“, бр. 107/05, 72/09 – др. закон, 88/10, 99/10, 57/11, 119/12 и 45/13 - др. закон) и члана 24. тачка 12. Статута Града Новог Сада – пречишћен текст (”Службени лист Града Новог Сада”, број 43/08), Скупштина Града Новог Сада на XXVII седници од 28. марта 2014. године доноси

Р Е Ш Е Њ Е
О ПРЕСТАНКУ ДУЖНОСТИ ПРЕДСЕДНИКА НАДЗОРНОГ ОДБОРА ЗАВОДА ЗА ЗДРАВСТВЕНУ ЗАШТИТУ РАДНИКА НОВИ САД

I

Др ИГОРУ РАДУЛОВИЋУ престаје дужност председника Надзорног одбора Завода за здравствену заштиту радника Нови Сад, на основу поднете оставке.

II

Ово решење ступа на снагу даном доношења, а објавиће се у “Службеном листу Града Новог Сада”.

РЕПУБЛИКА СРБИЈА
АУТОНОМНА ПОКРАЈИНА ВОЈВОДИНА
ГРАД НОВИ САД
СКУПШТИНА ГРАДА НОВОГ САДА
Број: 022-1/2014-32-I
28. март 2014. године
НОВИ САД

Председник
Проф. др Синиша Севић, с.р.

190

На основу члана 54. Закона о основама система образовања и васпитања (”Службени гласник РС”, бр. 72/09, 52/11 и 55/13) и члана 24. тачка 29. Статута Града Новог Сада - пречишћен текст (“Службени лист Града Новог Сада”, број 43/08), Скупштина Града Новог Сада на XXVII седници од 28. марта 2014. године доноси

Р Е Ш Е Њ Е
О РАЗРЕШЕЊУ И ИМЕНОВАЊУ ЧЛАНОВА ШКОЛСКОГ ОДБОРА ОСНОВНЕ ШКОЛЕ ”МИРОСЛАВ АНТИЋ“, ФУТОГ

I

Разрешавају се дужности члана Школског одбора Основне школе ”Мирослав Антић“, Футог:

представници јединице локалне самоуправе:

МАКСИМ ЈОЈИЋ
ВЕРА КОЈИЋ
ТИХОМИР КЕПЧИЈА

представници запослених:

НЕВЕНКА ПОПОВИЋ
МАРИНА УСТИЋ ПЛЕШЕ
ЉИЉАНА БОРОЈА

представници родитеља:

ЈОВО БАЊАЦ
ГОРАН ПОПОВИЋ
РАЈКО СЕКУЛИЋ

II

За чланове Школског одбора Основне школе ”Мирослав Антић“, Футог, именују се:

представници јединице локалне самоуправе:

РАДМИЛА КОЈИЋ
ВЕРА КОЈИЋ
ТИХОМИР КЕПЧИЈА

представници запослених:

ЉИЉАНА БОРОЈА
СНЕЖАНА НЕДИМОВИЋ
НЕВЕНКА ПОПОВИЋ

представници родитеља:

ЈОВО БАЊАЦ
ДИЈАНА ЋУК
ЂОРЂЕ ЦВЕТКОВИЋ

III

Ово решење објавити у ”Службеном листу Града Новог Сада”, а примењиваће се од 1. маја 2014. године.

РЕПУБЛИКА СРБИЈА
АУТОНОМНА ПОКРАЈИНА ВОЈВОДИНА
ГРАД НОВИ САД
СКУПШТИНА ГРАДА НОВОГ САДА
Број: 022-1/2014-33-I
28. март 2014. године
НОВИ САД

Председник
Проф. др Синиша Севић, с.р.

191

На основу члана 54. Закона о основама система образовања и васпитања ("Службени гласник РС", бр. 72/09, 52/11 и 55/13) и члана 24. тачка 29. Статута Града Новог Сада - пречишћен текст ("Службени лист Града Новог Сада", број 43/08), Скупштина Града Новог Сада на XXVII седници од 28. марта 2014. године доноси

Р Е Ш Е Њ Е
О РАЗРЕШЕЊУ И ИМЕНОВАЊУ ЧЛАНОВА ШКОЛСКОГ ОДБОРА ОСНОВНЕ ШКОЛЕ "ЈОВАН ЈОВАНОВИЋ ЗМАЈ", СРЕМСКА КАМЕНИЦА

I

Разрешавају се дужности члана Школског одбора Основне школе "Јован Јовановић Змај", Сремска Каменица:

представници јединице локалне самоуправе:

ГОРАН МИЛЕНКОВИЋ
СТАНИСЛАВА ТЕСЛИЋ ВУКАШИНОВИЋ
БРАНИСЛАВА СЕЛЕНИЋ

представници запослених:

ЈОВАНКА СТОЈАНИЋ
МАРИЈАНА ПОП ЈОВАНОВ
ТАТЈАНА БОГОЈЕВИЋ

представници родитеља:

НИКИЦА ИВИЋ
СЛАЂАНА АНДРИЋ
ПЕРО ОПАРНИЦА

II

За чланове Школског одбора Основне школе "Јован Јовановић Змај", Сремска Каменица, именују се:

представници јединице локалне самоуправе:

ГОРАН МИЛЕНКОВИЋ
ДУШАН ЕРДЕВИК
БРАНКО ЋЕБИЋ

представници запослених:

ДАМИР ХОРВАТИНОВИЋ
ЗОРАН ЦВИЈИЋ
ДРАГИЦА БУДИЋ

представници родитеља:

Др ДРАГАНА ЋОРИЋ
КРИСТИНА БРАНКОВИЋ
ЈЕЛЕНА ВУЛЕТА

III

Ово решење објавити у "Службеном листу Града Новог Сада", а примењиваће се од 1. маја 2014. године.

РЕПУБЛИКА СРБИЈА
АУТОНОМНА ПОКРАЈИНА ВОЈВОДИНА
ГРАД НОВИ САД
СКУПШТИНА ГРАДА НОВОГ САДА
Број: 022-1/2014-34-I
28. март 2014. године
НОВИ САД

Председник
Проф. др Синиша Севић, с.р.

192

На основу члана 54. Закона о основама система образовања и васпитања ("Службени гласник РС", бр. 72/09, 52/11 и 55/13) и члана 24. тачка 29. Статута Града Новог Сада - пречишћен текст ("Службени лист Града Новог Сада", број 43/08), Скупштина Града Новог Сада на XXVII седници од 28. марта 2014. године доноси

Р Е Ш Е Њ Е
О РАЗРЕШЕЊУ И ИМЕНОВАЊУ ЧЛАНА ШКОЛСКОГ ОДБОРА ТЕХНИЧКЕ ШКОЛЕ "МИЛЕВА МАРИЋ АЈНШТАЈН" НОВИ САД

I

НЕБОЈША ВУЈКОВ, представник родитеља, разрешава се дужности члана Школског одбора Техничке школе "Милева Марић Ајнштајн" Нови Сад.

II

ЈОВАН БРАТИЋ именује се за члана Школског одбора Техничке школе "Милева Марић Ајнштајн" Нови Сад, као представник родитеља.

III

Ово решење ступа на снагу даном доношења, а објавиће се у "Службеном листу Града Новог Сада.

РЕПУБЛИКА СРБИЈА
АУТОНОМНА ПОКРАЈИНА ВОЈВОДИНА
ГРАД НОВИ САД
СКУПШТИНА ГРАДА НОВОГ САДА
Број: 022-1/2014-35-I
28. март 2014. године
НОВИ САД

Председник
Проф. др Синиша Севић, с.р.

ГРАФИЧКИ ПРИКАЗИ УЗ:

- **ПЛАН ДЕТАЉНЕ РЕГУЛАЦИЈЕ ЛИНИЈСКОГ ЦЕНТРА ДУЖ УЛИЦЕ ЦАРИЦЕ МИЛИЦЕ У ФУТОГУ**

- **ОДЛУКУ О ИЗМЕНИ ПЛАНА ДЕТАЉНЕ РЕГУЛАЦИЈЕ БЛОКОВА ИЗМЕЂУ УЛИЦА МИЛОША БАЈИЋА, БЕОГРАДСКОГ КЕЈА, МАРКА МИЉАНОВА И БЛОКОВА ЗАПАДНО ОД КОСОВСКЕ УЛИЦЕ У НОВОМ САДУ**

- **ОДЛУКУ О ИЗМЕНАМА И ДОПУНАМА ПЛАНА ГЕНЕРАЛНЕ РЕГУЛАЦИЈЕ НОВОГ ГРАДСКОГ ЦЕНТРА СА ОКРУЖЕЊЕМ У НОВОМ САДУ**

- **ОДЛУКУ О ИЗМЕНАМА И ДОПУНАМА ПЛАНА ДЕТАЉНЕ РЕГУЛАЦИЈЕ ПОДРУЧЈА ТЕЛЕПА У НОВОМ САДУ**

ПЛАН ДЕТАЉНЕ РЕГУЛАЦИЈЕ
ЛОКАЛНОГ ЦЕНТРА
ДУЖ УЛИЦЕ ЦАРИЦЕ МИЛИЦЕ У НОВОМ
ПЛАН НАМЕНЕ ЗЕМЉИШТА,
РЕГУЛАЦИОНЕ И НИВЕЛАЦИОНЕ КООРДИНАТА

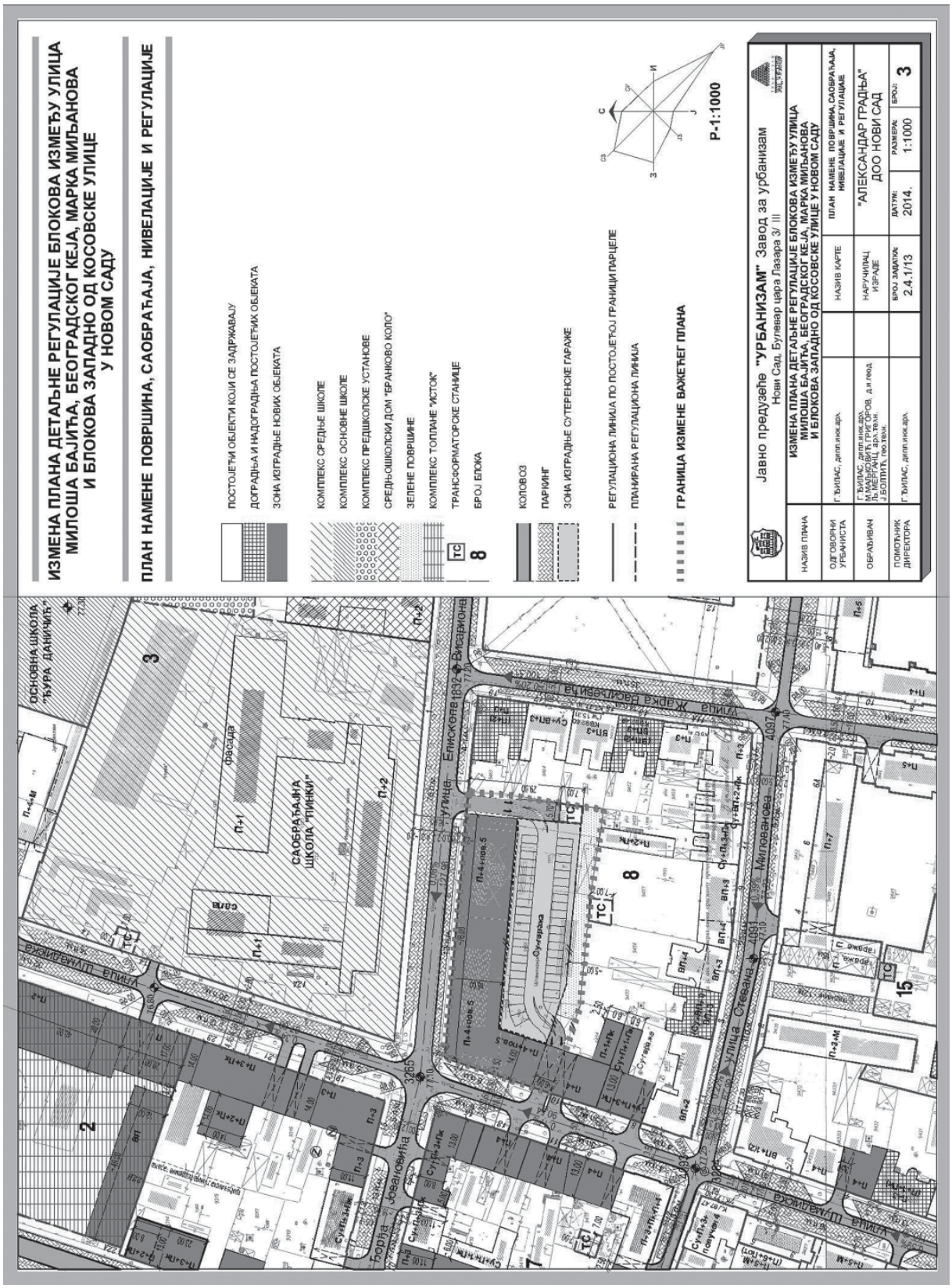
ИЗМЕНА ПЛАНА ДЕТАЉНЕ РЕГУЛАЦИЈЕ БЛОКОВА ИЗМЕЂУ УЛИЦА МИЛОША БАЈИЋА, БЕОГРАДСКОГ КЕЈА, МАРКА МИЉАНОВА И БЛОКОВА ЗАПАДНО ОД КОСОВСКЕ УЛИЦЕ У НОВОМ САДУ
ПЛАН НАМЕНЕ ПОВРШИНА, САОБРАЋАЈА, НИВЕЛАЦИЈЕ И РЕГУЛАЦИЈЕ
ПОСТОЈЕЋИ ОБЈЕКТИ КОЈИ СЕ ЗАДРЖАВАЈУ
ДОГРАДЊА И НАДОГРАДЊА ПОСТОЈЕЋИХ ОБЈЕКАТА
ЗОНА ИЗГРАДЊЕ НОВИХ ОБЈЕКАТА
КОМПЛЕКС СРЕДЊЕ ШКОЛЕ
КОМПЛЕКС ОСНОВНЕ ШКОЛЕ
КОМПЛЕКС ПРЕДШКОЛСКЕ УСТАНОВЕ
СРЕДЊОШКОЛСКИ ДОМ "БРАНКО КОЛО"
ЗЕЛЕНЕ ПОВРШИНЕ
КОМПЛЕКС ТОПЛАНЕ "ИСТОК"
ТРАНСФОРМАТОРСКЕ СТАНИЦЕ
БРОЈ БЛОКА
КОЛОВОЗ
ПАРКИНГ
ЗОНА ИЗГРАДЊЕ СУТЕРЕНСКЕ ГАРАЖЕ
РЕГУЛАЦИОНА ЛИНИЈА ПО ПОСТОЈЕЋОЈ ГРАНИЦИ ПАРЦЕЛЕ
ПЛАНИРАНА РЕГУЛАЦИОНА ЛИНИЈА
ГРАНИЦА ИЗМЕНЕ ВАЖЕЋЕГ ПЛАНА
Р-1:1000
Јавно предузеће "УРБАНИЗАМ" Завод за урбанизам
Нови Сад, Булевар цара Лазара 3/ III
ИЗМЕНА ПЛАНА ДЕТАЉНЕ РЕГУЛАЦИЈЕ БЛОКОВА ИЗМЕЂУ УЛИЦА МИЛОША БАЈИЋА, БЕОГРАДСКОГ КЕЈА, МАРКА МИЉАНОВА И БЛОКОВА ЗАПАДНО ОД КОСОВСКЕ УЛИЦЕ У НОВОМ САДУ
НАЗИВ ПЛАНА
ОДГОВОРНИ УРБАНИСТА
ОБРАЂИВАЊЕ
ПОМОЋНИК ДИРЕКТОРА
НАЗИВ КАРТЕ
ПЛАН НАМЕНЕ ПОВРШИНА, САОБРАЋАЈА, НИВЕЛАЦИЈЕ И РЕГУЛАЦИЈЕ
НАРУЧИЛАЦ ИЗРАДЕ
"АЛЕКСАНДАР ГРАДЊА" ДОО НОВИ САД
БРОЈ ЗАДАТКА
2.4.1/13
ДАТУМ
2014.
РАЗМЕРА
1:1000
БРОЈ
3
ОСНОВНА ШКОЛА "ЂУРА ДАНИЧИЋ"
САОБРАЋАЈНА ШКОЛА "ПИНКИ"
Фасада
Улица Ђорђа Јовановића
Улица Милеванова
Улица Стевана
Улица Жарка Василјевића
Улица Елиоте
Виварона
Вукићевићева улица

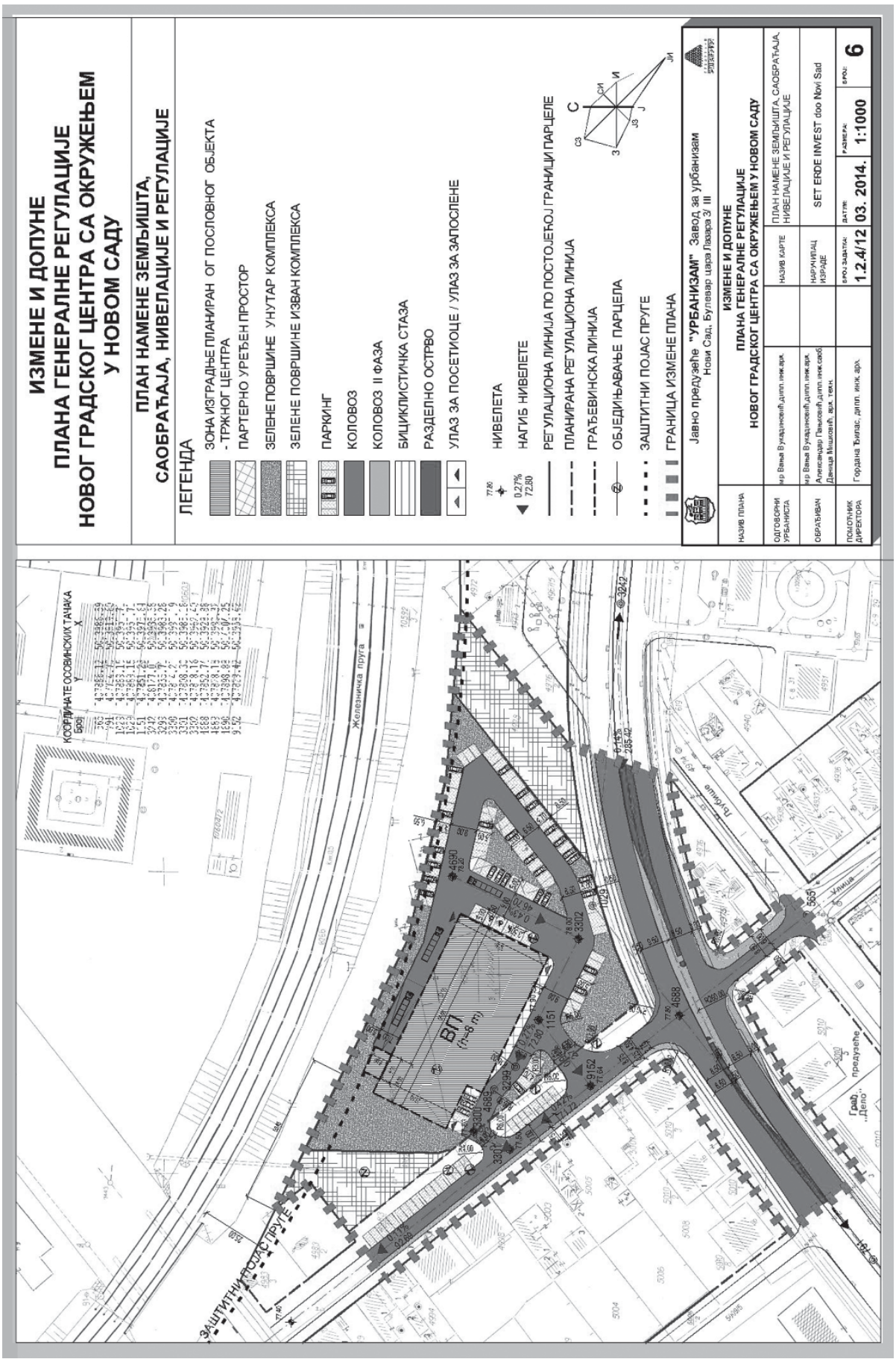
ИЗМЕНЕ И ДОПУНЕ
ПЛАНА ГЕНЕРАЛНЕ РЕГУЛАЦИЈЕ
НОВОГ ГРАДСКОГ ЦЕНТРА СА ОКРУЖЕЊЕМ
У НОВОМ САДУ
ПЛАН НАМЕНЕ ЗЕМЉИШТА,
САОБРАЋАЈА, НИВЕЛАЦИЈЕ И РЕГУЛАЦИЈЕ
ЛЕГЕНДА
ЗОНА ИЗГРАДЊЕ ПЛАНИРАН ОГ ПОСЛОВНОГ ОБЈЕКТА
- ТРЖНОГ ЦЕНТРА
ПАРТЕРНО УРЕЂЕН ПРОСТОР
ЗЕЛЕНЕ ПОВРШИНЕ УНУТАР КОМПЛЕКСА
ЗЕЛЕНЕ ПОВРШИНЕ ИЗВАН КОМПЛЕКСА
ПАРКИНГ
КОЛОВОЗ
КОЛОВОЗ II ФАЗА
БИЦИКЛИСТИЧКА СТАЗА
РАЗДЕЛНО ОСТРВО
УЛАЗ ЗА ПОСЕТИОЦЕ / УЛАЗ ЗА ЗАПОСЛЕНЕ
НИВЕЛЕТА
НАГИБ НИВЕЛЕТЕ
РЕГУЛАЦИОНА ЛИНИЈА ПО ПОСТОЈЕЋОЈ ГРАНИЦИ ПАРЦЕЛЕ
ПЛАНИРАНА РЕГУЛАЦИОНА ЛИНИЈА
ГРАЂЕВИНСКА ЛИНИЈА
ОБЈЕДИЊАВАЊЕ ПАРЦЕЛА
ЗАШТИТНИ ПОЈАС ПРУГЕ
ГРАНИЦА ИЗМЕНЕ ПЛАНА
Јавно предузеће "УРБАНИЗАМ" Завод за урбанизам
Нови Сад, Булевар цара Лазара 3/ III
ИЗМЕНЕ И ДОПУНЕ
ПЛАНА ГЕНЕРАЛНЕ РЕГУЛАЦИЈЕ
НОВОГ ГРАДСКОГ ЦЕНТРА СА ОКРУЖЕЊЕМ У НОВОМ САДУ
НАЗИВ ПЛАНА
ОДГОВОРНИ УРБАНИСТА
мр Ваља Вукадиновић,дипл.инж.арх.
НАЗИВ КАРТЕ
ПЛАН НАМЕНЕ ЗЕМЉИШТА, САОБРАЋАЈА, НИВЕЛАЦИЈЕ И РЕГУЛАЦИЈЕ
ОБРАЂИВАЧ
мр Ваља Вукадиновић,дипл.инж.арх.
Александар Гаљаševић,дипл.инж.соб.
Данијела Мишковић, арх. техн.
НАРУЧИЛАЦ ИЗРАДЕ
SET ERDE INVEST doo Novi Sad
ПОМОЋНИК ДИРЕКТОРА
Гордана Ђигас, дипл. инж. арх.
БРОЈ ЗАДАТКА:
1.2.4/12
ДАТУМ:
03. 2014.
РАЗМЕРА:
1:1000
БРОЈ:
6
КООРДИНАТЕ ОСОВИНСКИХ ТАЧАКА
Железничка пруга
ЗАШТИТНИ ПОЈАС ПРУГЕ
ВП
(11-8 (m))
Трговина
Улица
Град
„Дело"
предузеће

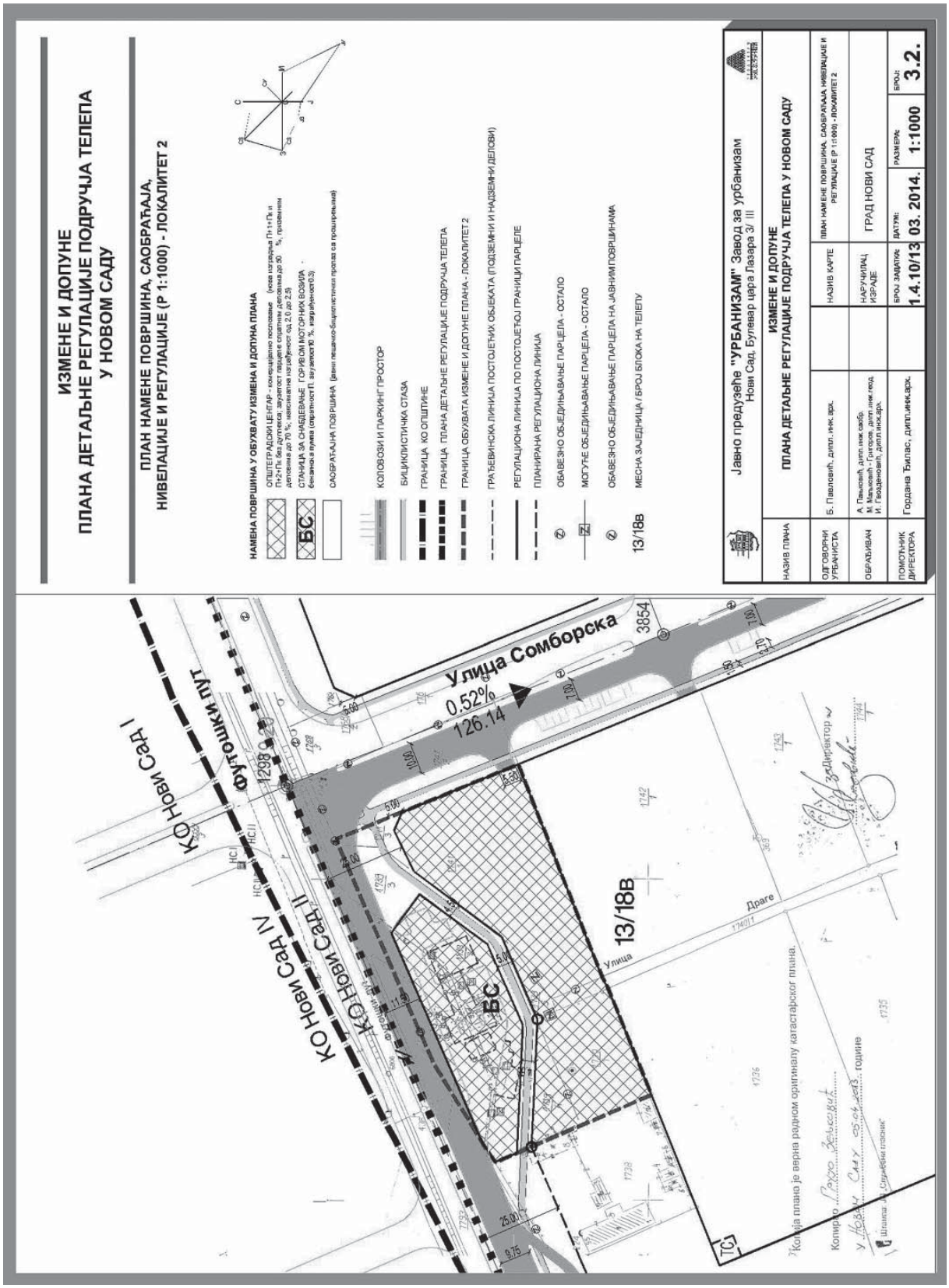
ИЗМЕНЕ И ДОПУНЕ
ПЛАНА ДЕТАЉНЕ РЕГУЛАЦИЈЕ ПОДРУЧЈА ТЕЛЕПА
У НОВОМ САДУ
ПЛАН НАМЕНЕ ПОВРШИНА, САОБРАЋАЈА, НИВЕЛАЦИЈЕ И РЕГУЛАЦИЈЕ (Р 1:1000) - ЛОКАЛИТЕТ 2
НАМЕНА ПОВРШИНА У ОБУХВАТУ ИЗМЕНА И ДОПУНА ПЛАНА
ОПШТЕГРАДСКИ ЦЕНТАР - комерцијално пословање (нова изградња П+1+Пк и П+2+Пк без дуплекса; заузетост земљишта спратности до пет етажа до 80 %, грађевинске деповима до 70 %; максимални изграђеност од 2,0 до 2,5)
БС
СТАНИЦА ЗА СНАБДЕВАЊЕ ГОРИВОМ МОТОРНИХ ВОЗИЛА - бензинска и гасна станица (заузетост П1 до заузетости 70 %, изграђеност 0,3)
САОБРАЋАЈНА ПОВРШИНА (равни пешачко-бициклистички прелаз са проширењем)
КОЛОВОЗИ И ПАРКИНГ ПРОСТОР
БИЦИКЛИСТИЧКА СТАЗА
ГРАНИЦА КО ОПШТИНЕ
ГРАНИЦА ПЛАНА ДЕТАЉНЕ РЕГУЛАЦИЈЕ ПОДРУЧЈА ТЕЛЕПА
ГРАНИЦА ОБУХВАТА ИЗМЕНЕ И ДОПУНЕ ПЛАНА - ЛОКАЛИТЕТ 2
ГРАЂЕВИНСКА ЛИНИЈА ПОСТОЈЕЋИХ ОБЈЕКАТА (ПОДЗЕМНИ И НАДЗЕМНИ ДЕЛОВИ)
РЕГУЛАЦИОНА ЛИНИЈА ПО ПОСТОЈЕЋОЈ ГРАНИЦИ ПАРЦЕЛЕ
ПЛАНИРАНА РЕГУЛАЦИОНА ЛИНИЈА
ОБАВЕЗНО ОБЈЕДИЊАВАЊЕ ПАРЦЕЛА - ОСТАЛО
МОГУЋЕ ОБЈЕДИЊАВАЊЕ ПАРЦЕЛА - ОСТАЛО
ОБАВЕЗНО ОБЈЕДИЊАВАЊЕ ПАРЦЕЛА НА ЈАВНИМ ПОВРШИНАМА
13/18в МЕСНА ЗАЈЕДНИЦА / БРОЈ БЛОКА НА ТЕЛЕПУ
Јавно предузеће "УРБАНИЗАМ" Завод за урбанизам
Нови Сад, Булевар цара Лазара 3/ III
ИЗМЕНЕ И ДОПУНЕ
ПЛАНА ДЕТАЉНЕ РЕГУЛАЦИЈЕ ПОДРУЧЈА ТЕЛЕПА У НОВОМ САДУ
НАЗИВ ПЛАНА
ПЛАН НАМЕНЕ ПОВРШИНА, САОБРАЋАЈА НИВЕЛАЦИЈЕ И РЕГУЛАЦИЈЕ (Р 1:1000) - ЛОКАЛИТЕТ 2
ОДГОВОРНИ УРБАНИСТА
Б. Павловић, дипл. инж. арх.
НАЗИВ КАРТЕ
ОБРАЂИВАЊЕ
А. Павловић, дипл. инж. саобр.
Ж. Мојсиловић, дипл. инж. грађ.
И. Гвозденовић, дипл.инж.арх.
НАРУЧИЛАЦ ИЗРАДЕ
ГРАД НОВИ САД
ПОМОЋНИК ДИРЕКТОРА
Гордана Тилас, дипл.инж.арх.
БРОЈ ЗАДАТКА
1.4.10/13
ДАТУМ:
03. 2014.
РАЗМЕРА:
1:1000
БРОЈ:
3.2.
Улица Сомборска
0.52%
126.14
Фудтошки пут
КО Нови Сад I
КО Нови Сад IV
КО Нови Сад II
13/18в
Драге
Улица
БС
3854
1298
1726
1742
1743
1736
1735
Копија плана је верна радном оригиналу катастарског плана.
Копија плана
Штампа: „Службени гласник"

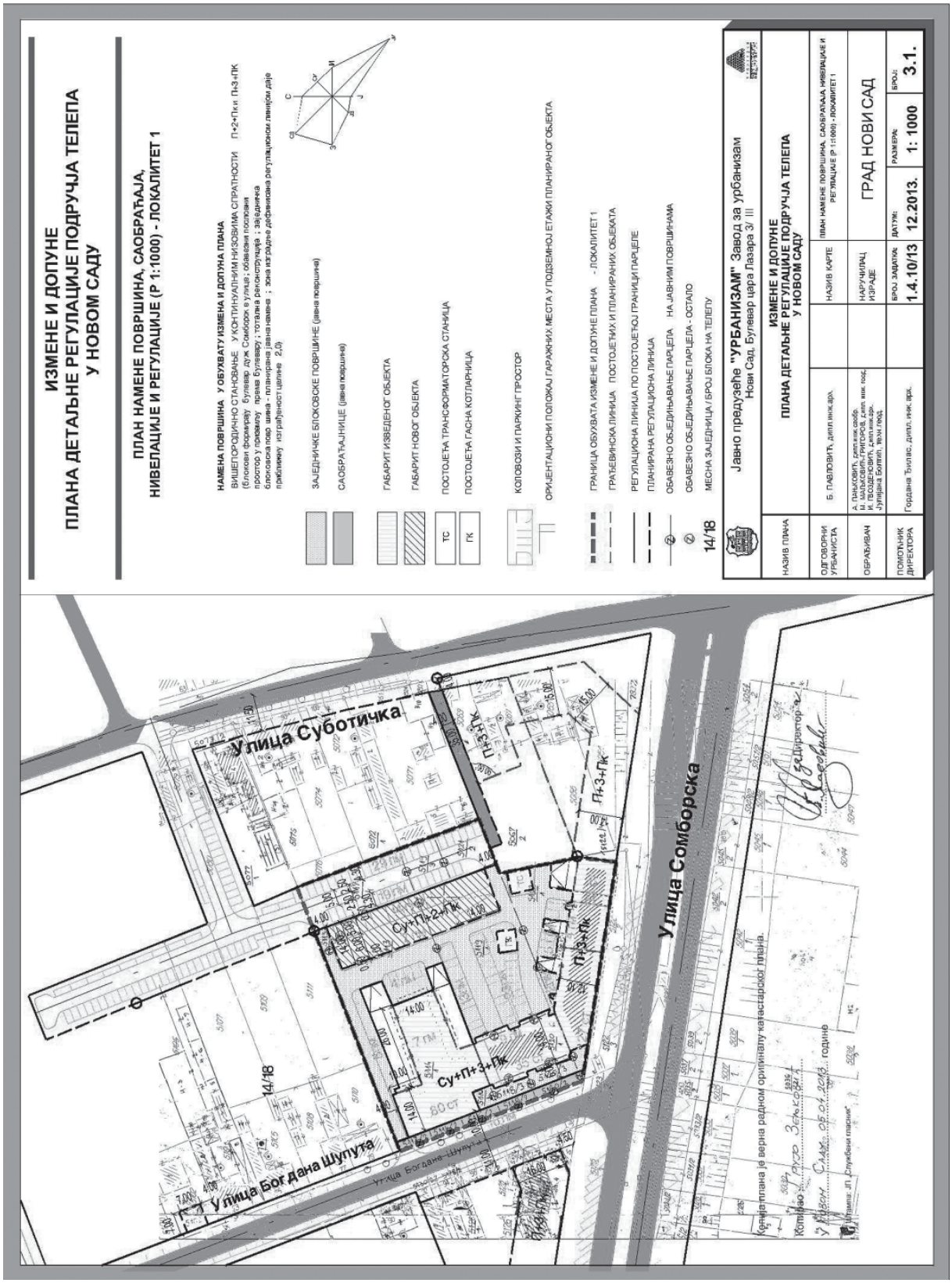
ИЗМЕНЕ И ДОПУНЕ
ПЛАНА ДЕТАЉНЕ РЕГУЛАЦИЈЕ ПОДРУЧЈА ТЕЛЕПА
У НОВОМ САДУ
ПЛАН НАМЕНЕ ПОВРШИНА, САОБРАЋАЈА,
НИВЕЛАЦИЈЕ И РЕГУЛАЦИЈЕ (Р 1:1000) - ЛОКАЛИТЕТ 1
НАМЕНА ПОВРШИНА У ОБУХВАТУ ИЗМЕНА И ДОПУНА ПЛАНА
ВИШЕПОРОДИЧНО СТАНОВАЊЕ У КОНТИНУАЛНИМ НИЗОВИМА СПРАТНОСТИ П+2+Пк и П+3+ПК
(блокови формирају булевар дуж Сомборске улице; обавезна поклапања
простор у приказу према Булевару; тотална реконструкција; заједничка
блоковска пов.шина - планирана јавна намена; зона изградње дефинисана регулационим линијом даље
приближну изграђеност парцеле 2,0)
ЗАЈЕДНИЧКЕ БЛОКОВСКЕ ПОВРШИНЕ (јавна површина)
САОБРАЋАЈНИЦЕ (јавна површина)
ГАБАРИТ ИЗВЕДЕНОГ ОБЈЕКТА
ГАБАРИТ НОВОГ ОБЈЕКТА
ТС ПОСТОЈЕЋА ТРАНСФОРМАТОРСКА СТАНИЦА
ГК ПОСТОЈЕЋА ГАСНА КОТЛАРНИЦА
КОЛОВОЗИ И ПАРКИНГ ПРОСТОР
ОРИЈЕНТАЦИОНИ ПОЛОЖАЈ ГАРАЖНИХ МЕСТА У ПОДЗЕМНОЈ ЕТАЖИ ПЛАНИРАНОГ ОБЈЕКТА
ГРАНИЦА ОБУХВАТА ИЗМЕНЕ И ДОПУНЕ ПЛАНА - ЛОКАЛИТЕТ 1
ГРАЂЕВИНСКА ЛИНИЈА ПОСТОЈЕЋИХ И ПЛАНИРАНИХ ОБЈЕКАТА
РЕГУЛАЦИОНА ЛИНИЈА ПО ПОСТОЈЕЋОЈ ГРАНИЦИ ПАРЦЕЛЕ
ПЛАНИРАНА РЕГУЛАЦИОНА ЛИНИЈА
ОБАВЕЗНО ОБЈЕДИЊАВАЊЕ ПАРЦЕЛА НА ЈАВНИМ ПОВРШИНАМА
ОБАВЕЗНО ОБЈЕДИЊАВАЊЕ ПАРЦЕЛА - ОСТАЛО
14/18 МЕСНА ЗАЈЕДНИЦА / БРОЈ БЛОКА НА ТЕЛЕПУ
Јавно предузеће "УРБАНИЗАМ" Завод за урбанизам
Нови Сад, Булевар цара Лазара 3/ III
ИЗМЕНЕ И ДОПУНЕ
ПЛАНА ДЕТАЉНЕ РЕГУЛАЦИЈЕ ПОДРУЧЈА ТЕЛЕПА
У НОВОМ САДУ
НАЗИВ ПЛАНА
ОДГОВОРНИ УРБАНИСТА Б. ПАВЛОВИЋ, дипл.инж.арх.
НАЗИВ КАРТЕ ПЛАН НАМЕНЕ ПОВРШИНА, САОБРАЋАЈА НИВЕЛАЦИЈЕ И РЕГУЛАЦИЈЕ (Р 1:1000) - ЛОКАЛИТЕТ 1
ОБРАЂИВАЧ А. ПАЉИЋИЋ, дипл.инж.саобр.
М. ЛАЗАРЕВИЋ, дипл.инж.грађ., дипл. инж. пејс.
И. ПЕЦОЈЕВИЋ, дипл.инж.грађ.
Јулијана Болтин, техн.пред.
НАРУЧИЛАЦ ИЗРАДЕ ГРАД НОВИ САД
ПОМОЋНИК ДИРЕКТОРА Гордана Ђурдас, дипл. инж. арх.
БРОЈ ЗАДАТКА 1.4.10/13
ДАТУМ: 12.2013.
РАЗМЕРА 1: 1000
БРОЈ: 3.1.
Улица Суботичка
Улица Сомборска
Улица Богдана Шупута
Су+П+2+Пк
Су+П+3+Пк
П+3+Пк
14/18
Копија плана је верна радном оригиналу катастарског плана.
Издато: Дн. Службени гласник

САДРЖАЈ

Рег. бр.	Предмет	Страна

ГРАД НОВИ САД

Скупштина Града

Рег. бр.	Предмет	Страна
151	Извештај Заштитника грађана Града Новог Сада за 2013. годину	**185**
152	План детаљне регулације линијског центра дуж Улице царице Милице у Футогу	**193**
153	Одлука о измени Плана детаљне регулације блокова између улица Милоша Бајића, Београдског кеја, Марка Миљанова и блокова западно од Косовске улице у Новом Саду	**207**
154	Одлука о изменама и допунама Плана генералне регулације новог градског центра са окружењем у Новом Саду	**208**
155	Одлука о изменама и допунама Плана детаљне регулације подручја Телепа у Новом Саду	**211**
156	Решење о давању сагласности на Одлуку о допунама Програма пословања Јавног предузећа "Пословни простор" у Новом Саду за 2014. годину	**213**
157	Решење о давању сагласности на Одлуку о изменама Програма рада Туристичке организације Града Новог Сада са Финансијским планом и Програмом и Планом промотивних активности Града Новог Сада за 2014. годину	**213**
158	Решење о давању сагласности на Одлуку о измени и допуни Статута Јавног предузећа "Завод за изградњу Града" у Новом Саду	**213**
159	Решење о давању сагласности на Одлуку о изменама и допунама Статута "Новосадског позоришта - Újvidéki Színház", Нови Сад	**213**
160	Решење о давању сагласности на одредбе Статута Предшколске установе "Радосно детињство" Нови Сад којима је уређен начин и поступак уписа деце	**214**
161	Решење о давању назива улици у Руменки	**214**
162	Решење о давању назива улици у Сремској Каменици	**214**
163	Решење о давању назива улици у Новом Саду	**215**
164	Решење о давању назива улици у Новом Саду	**215**
165	Решење о давању назива улици у Новом Саду	**215**
166	Решење о престанку дужности члана Градске изборне комисије	**215**
167	Решење о именовању члана Градске изборне комисије	**216**
168	Решење о измени Решења о разрешењу и именовању председника, чланова и секретара Градске изборне комисије и њихових заменика	**216**
169	Решење о разрешењу заменика Градског јавног правобраниоца	**216**
170	Решење о разрешењу вршиоца дужности директора Историјског архива Града Новог Сада, Петроварадин - установе културе од националног значаја	**217**
171	Решење о именовању директора Историјског архива Града Новог Сада, Петроварадин – установе културе од националног значаја	**217**
172	Решење о именовању члана Школског одбора Основне школе "Коста Трифковић", Нови Сад	**218**
173	Решење о престанку дужности чланице и избору члана Савета за заштиту животне средине	**218**
174	Решење о разрешењу и избору чланице Комисије за представке и предлоге	**218**
175	Решење о разрешењу и избору члана Комисије за јавно обавештавање	**219**
176	Решење о престанку дужности председника Управног одбора Завода за здравствену заштиту радника Нови Сад	**219**
177	Решење о именовању члана Надзорног одбора Јавног комуналног предузећа "Зоохигијена и Ветерина Нови Сад" Нови Сад	**219**
178	Решење о разрешењу и именовању чланице Школског одбора Гимназије "Јован Јовановић Змај", Нови Сад	**220**

Рег. бр.	Предмет	Страна
179	Решење о разрешењу и именовању чланице Школског одбора Основне школе ”Алекса Шнтић“, Степановићево	**220**
180	Решење о престанку дужности члана и избору чланице Савета за културу	**220**
181	Решење о престанку дужности члана Комисије за обележавање празника, доделу признања и међуградску сарадњу у земљи и иностранству	**221**
182	Решење о разрешењу и избору члана Савета за комуналне делатности	**221**
183	Решење о разрешењу и избору члана Савета за образовање и спорт	**221**
184	Решење о разрешењу и избору члана Савета за економски развој града	**221**
185	Решење о разрешењу и избору члана Комисије за називе делова насељених места и јавних служби	**222**
186	Решење о разрешењу и избору чланице Комисије за родну равноправност	**222**
187	Решење о разрешењу члана Комисије за решавање притужби на рад комуналне полиције	**222**
188	Решење о именовању председника и шест чланова Одбора за спровођење Одлуке о подизању споменика поводом трагичног страдања младих у пожару у дискотеци ”Контраст“ у Новом Саду	**222**
189	Решење о престанку дужности председника Надзорног одбора Завода за здравствену заштиту радника Нови Сад	**223**
190	Решење о разрешењу и именовању чланова Школског одбора Основне школе ”Мирослав Антић“, Футог	**223**
191	Решење о разрешењу и именовању чланова Школског одбора Основне школе ”Јован Јовановић Змај“, Сремска Каменица	**224**
192	Решење о разрешењу и именовању члана Школског одбора Техничке школе ”Милева Марић Ајнштајн“ Нови Сад	**224**

Издавач: Град Нови Сад, Градска управа за прописе Града Новог Сада. Одговорни уредник: Златко Буцало.
Уредништво: Градска управа за прописе Града Новог Сада,
21000 Нови Сад, Жарка Зрењанина 2, Телефон: 021/451-726.
Годишња претплата: 3.500,00 динара. Уплатни рачун број: 840-742341843-24;
По моделу 97 са позивом на број 20-511, Министарство финансија - Управа за трезор, Филијала Нови Сад.
Прималац: Приходи градских органа управе
Сврха плаћања: За “Службени лист Града Новог Сада”.
Рачунарска обрада и штампа:
Служба за заједничке послове Града Новог Сада, Жарка Зрењанина 2, 21000 Нови Сад, телефон: 021/4882-700