



СЛУЖБЕНИ ЛИСТ ГРАДА НОВОГ САДА

Година XXX - Број 32

НОВИ САД, 23. септембар 2011.

примерак 260,00 динара

ГРАД НОВИ САД

Скупштина

416

На основу чл. 7. и 36. ст. 1 и 4. Закона о превозу у друмском саобраћају („Службени гласник Републике Србије“, бр. 46/95, 66/01, 61/05, 91/05, 62/06 и 31/11) и члана 24. тачка 27. Статута Града Новог Сада - пречишћен текст („Службени лист Града Новог Сада“, број 43/08), Скупштина Града Новог Сада на XLII седници 23. септембра 2011. године, доноси

ОДЛУКУ О ИЗМЕНИ ОДЛУКЕ О АУТО-ТАКСИ ПРЕВОЗУ ПУТНИКА

Члан 1.

У Одлуци о ауто-такси превозу путника („Службени лист Града Новог Сада“, бр. 10/09, 15/10 и 47/10 испр. и 24/11) у члану 10. став 1. тачка 8. мења се и гласи:

“8. да такси возило након 1. марта 2013. године, мора да задовољи услове у погледу границе издувне емисије прописане најмање нормом “ЕУРО 3”.”

Члан 2.

Ова одлука ступа на снагу осмог дана од дана објављивања у „Службеном листу Града Новог Сада“.

РЕПУБЛИКА СРБИЈА
АУТОНОМНА ПОКРАЈИНА ВОЈВОДИНА
ГРАД НОВИ САД
СКУПШТИНА ГРАДА НОВОГ САДА
Број: 34-2058/2011-1
23. септембар 2011. године
НОВИ САД

Председник
Александар Јовановић, с.р.

417

На основу члана 70. став 2. Закона о култури (“Службени гласник Републике Србије”, број 72/09), и члана 16. став 2. Статута Града Новог Сада - пречишћен текст (“Службени лист Града Новог Сада”, број 43/08), Скупштина Града Новог Сада на XLII седници 23. септембра 2011. године, доноси

ОДЛУКУ

О УСЛОВИМА И НАЧИНУ СТИЦАЊА ПРАВА НА УПЛАТУ ДОПРИНОСА ЗА ПЕНЗИЈСКО И ИНВАЛИДСКО ОСИГУРАЊЕ И ДОПРИНОСА ЗА ЗДРАВСТВЕНО ОСИГУРАЊЕ ЗА ЛИЦЕ КОЈЕ ЈЕ СТЕКЛО СТАТУС ЛИЦА КОЈЕ САМОСТАЛНО ОБАВЉА УМЕТНИЧКУ ИЛИ ДРУГУ ДЕЛАТНОСТ У ОБЛАСТИ КУЛТУРЕ

Члан 1.

Овом одлуком уређују се ближи услови и начин стицања права на уплату доприноса за пензијско и инвалидско осигурање и доприноса за здравствено осигурање (у даљем тексту: доприноси) за лице које је стекло статус лица које самостално обавља уметничку или другу делатност у области културе, из средстава буџета Града Новог Сада (у даљем тексту: буџет Града).

Члан 2.

Лице које самостално обавља уметничку или другу делатност у области културе, у смислу закона којим се уређује област културе је: самостални уметник, самостални стручњак у култури, самостални извођач културних програма и самостални сарадник у култури.

Самостални уметник јесте физичко лице које самостално, у виду занимања, обавља уметничку делатност и коме је репрезентативно удружење у култури утврдило статус лица које самостално обавља уметничку или другу делатност у области културе.

Самостални стручњак у култури јесте физичко лице које самостално, у виду занимања обавља научноистраживачке, теоријско-критичке, едукативне, продуцентске, организаторске, менаџерске и друге стручне послове у области културних делатности и коме је репрезентативно удружење у култури утврдило статус лица које самостално обавља уметничку или другу делатност у области културе.

Самостални извођач културних програма у музичким и сценским делатностима је физичко лице које самостално, у виду занимања обавља вокално и инструментално извођење културних програма, или на други начин изводи културни или артистички програм и коме је репрезентативно удружење у култури утврдило статус лица које самостално обавља уметничку или другу делатност у области културе.

Самостални сарадник у култури јесте физичко лице које самостално, у виду занимања, обавља стручно-техничке послове у области културних делатности и коме је репрезентативно удружење у култури утврдило статус лица које самостално обавља уметничку или другу делатност у области културе.

Члан 3.

Право на уплату доприноса може да оствари лице из члана 2. ове одлуке коме је, у складу са законом, репрезентативно удружење у култури код кога је то лице уведено у евиденцију, утврдило статус лица које самостално обавља уметничку или другу делатност, и ако испуњава следеће услове:

- да има пребивалиште на територији Града Новог Сада (у даљем тексту: Град),
- да му је надлежна пореска управа утврдила обавезу плаћања доприноса у складу са законом којим се уређују доприноси за обавезно социјално осигурање, као лицу које самостално обавља уметничку или другу делатност у области културе,
- да укупан приход који је остварило у претходној години не прелази износ просечне годишње зараде у Републици Србији, исплаћене у претходној години, и
- да нема у својини непокретности, осим оне у којој станује.

Члан 4.

Лице из члана 2. ове одлуке подноси захтев за стицање права на уплату доприноса Градској управи за културу (у даљем тексту: Градска управа), на образцу који прописује Градска управа.

Члан 5.

Уз захтев из члана 4. ове одлуке, прилаже се и:

- уверење репрезентативног удружења у култури о статусу лица које самостално обавља уметничку или другу делатност,
- уверење о пребивалишту,
- оверена фотокопија личне карте и радне књижице,
- решење надлежне пореске управе о утврђивању аконтационог задужења доприноса за социјално осигурање за текућу годину, односно коначног задужења доприноса за претходну годину,
- уверење надлежне пореске управе о поседовању имовине физичких лица, и
- потврда надлежног фонда за пензијско и инвалидско осигурање о поднетој пријави, промени, одјави на обавезно социјално осигурање (образац М-А).

Члан 6.

О праву на уплату доприноса за лице из члана 2. ове одлуке, решава Градска управа.

Члан 7.

Уплата доприноса за лице које је стекло право на уплату доприноса у складу са одредбама ове одлуке, врши се преко репрезентативног удружења у култури код кога је то лице уведено у евиденцију.

Члан 8.

Одобравање и исплата средстава из буџета Града репрезентативном удружењу у култури на име доприноса за лица из члана 2. ове одлуке, врши се давањем доплате, у складу са појединачним актима Градоначелника Града Новог Сада.

Члан 9.

Доприноси за лице из члана 2. ове одлуке, за које се средства обезбеђују у буџету Града, обрачунаваће се и исплаћивати на најнижу месечну основицу за обрачун доприноса за осигуранике самосталне уметнике, у rokovима и на начин утврђен законом којим се уређују доприноси за обавезно социјално осигурање.

Члан 10.

Репрезентативно удружење у култури дужно је да у року од 15 дана од дана преноса средстава из буџета Града, изврши уплату доприноса за лице из члана 2. ове одлуке надлежној пореској управи, и доказ о уплати достави Градској управи.

Члан 11.

Уколико дође до промене чињеница од значаја за остваривање права на уплату доприноса, лице из члана 2. ове одлуке дужно је да пријави насталу промену Градској управи најкасније 15 дана од настанка промене.

Члан 12.

До утврђивања статуса репрезентативног удружења у култури, пренос средстава из буџета Града за доприносе за лица из члана 2. ове одлуке, вршиће се уметничким удружењима утврђеним Законом о самосталном обављању уметничке или друге делатности у области културе ("Службени гласник Републике Србије", бр. 39/93 и 42/98).

Члан 13.

Ова одлука ступа на снагу осмог дана од дана објављивања у "Службеном листу Града Новог Сада".

РЕПУБЛИКА СРБИЈА
АУТОНОМНА ПОКРАЈИНА ВОЈВОДИНА
ГРАД НОВИ САД
СКУПШТИНА ГРАДА НОВОГ САДА
Број: 6-1/2011-146-1
23. септембар 2011. године
НОВИ САД

Председник
Александар Јовановић, с.р.

418

На основу члана 90. став 5. Закона о планирању и изградњи („Службени гласник Републике Србије“, бр. 72/09, 81/09-испр, 64/10-Одлука УС и 24/11) и члана 24. тачка 6. Статута Града Новог Сада - пречишћен текст („Службени лист Града Новог Сада“, број 43/08), Скупштина Града Новог Сада, на XLII седници 23. септембра 2011. године, доноси

**О Д Л У К У
О ИЗМЕНАМА ОДЛУКЕ О ПРОГРАМУ
УРЕЂИВАЊА ГРАЂЕВИНСКОГ ЗЕМЉИШТА
ЗА 2011. ГОДИНУ**

Члан 1.

У Одлуци о Програму уређивања грађевинског земљишта за 2011. годину ("Службени лист Града Новог Сада", бр. 60/10, 12/11 и 23/11), у члану 3. ст. 1. и 2. мењају се и гласе:

"За остваривање Програма планирају се средства у укупној висини од 8.726.543.200,00 динара, и то према изворима прихода:

А) Средства из буџета Града Новог Сада (у даљем тексту: Буџет)	6.560.779.392,00 динара
1. Приходи из буџета	2.289.132.527,71 динара
2. Донације од иностраних земаља	16.705.192,00 динара
3. Донације невладиних организација и појединаца	44.780.000,00 динара
4. Примања од домаћих задуживања	3.500.000.000,00 динара
5. Примања од отплате датих кредита и продаје финансијске имовине	62.600.000,00 динара
6. Нераспоређен вишак прихода из ранијих година	595.481.911,98 динара
7. Неутрошена средства од приватизације из претходних година	51.079.760,31 динара
8. Неутрошена средства донација из претходних година	1.000.000,00 динара
Б) Приходи из додатних извора	2.165.763.808,00 динара
1. Сопствени приходи	118.354.924,00 динара
2. Донације од осталих нивоа власти	2.047.408.884,00 динара
УКУПНО (А+Б)	8.726.543.200,00 динара

Средства из става 1. овог члана распоређују се на:

1. Капиталне објекте	4.822.901.200,00 динара
2. Припремне радове	447.637.000,00 динара
3. Магистралне објекте	119.726.000,00 динара
4. Површине јавне намене	519.200.192,00 динара
5. Опремање грађевинског земљишта	442.874.350,00 динара
6. Пратеће трошкове инвестиција	159.714.014,00 динара
7. Оперативну резерву	13.000.000,00 динара
8. Радове на територији месних заједница	1.744.366.284,00 динара
9. Трошкове реализације Програма	457.124.160,00 динара
УКУПНО	8.726.543.200,00 динара".

Члан 2.

Програм уређивања грађевинског земљишта за 2011. годину, који је саставни део ове одлуке, мења се и гласи:

„ПРОГРАМ УРЕЂИВАЊА ГРАЂЕВИНСКОГ ЗЕМЉИШТА ЗА 2011. ГОДИНУ

1 КАПИТАЛНИ ОБЈЕКТИ	4.822.901.200
1.1 ОБЈЕКТИ ОД СТРАТЕШКОГ ЗНАЧАЈА ЗА РАЗВОЈ ГРАДА НОВОГ САДА	4.608.361.000
1.2 МОСТОВИ	193.172.200
1.3 ПЕТРОВАРАДИНСКА ТВРЂАВА	21.368.000

2	<u>ПРИПРЕМНИ РАДОВИ</u>	<u>447.637.000</u>
2.1	СТУДИЈЕ, АНАЛИЗЕ И КАТАСТРИ ОБЈЕКТА КОМУНАЛНЕ ИНФРАСТРУКТУРЕ	31.689.000
2.2	ТРОШКОВИ ВЕЗАНИ ЗА ПРИБАВЉАЊЕ, ОТУЂЕЊЕ И ДАВАЊЕ У ЗАКУП	107.448.000
2.3	РАСЕЉАВАЊЕ	308.500.000
3	<u>МАГИСТРАЛНИ ОБЈЕКТИ</u>	<u>119.726.000</u>
3.1	ПАРКОВИ И ТРГОВИ	115.426.000
3.2	ДЕПОНИЈЕ И СТОЧНА ГРОБЉА	4.300.000
4	<u>ПОВРШИНЕ ЈАВНЕ НАМЕНЕ</u>	<u>519.200.192</u>
4.1	ЈАВНЕ ПОВРШИНЕ	87.074.192
4.2	ЈАВНО ОСВЕТЉЕЊЕ И СВЕТЛОСНА СИГНАЛИЗАЦИЈА	211.424.000
4.3	МАЛЕ УРБАНЕ ЦЕЛИНЕ	220.702.000
5	<u>ОПРЕМАЊЕ ГРАЂЕВИНСКОГ ЗЕМЉИШТА</u>	<u>442.874.350</u>
5.1	ЛИНИЈСКО ОПРЕМАЊЕ	204.864.000
5.2	ОПРЕМАЊЕ ПОЈЕДИНАЧНИХ ЛОКАЛИТЕТА - УГОВОРЕНЕ ОБАВЕЗЕ	214.040.000
5.3	ОПРЕМАЊЕ ОБЈЕКТА ОД ЈАВНОГ ЗНАЧАЈА	23.970.350
6	<u>ПРАТЕЋИ ТРОШКОВИ ИНВЕСТИЦИЈА</u>	<u>159.714.014</u>
7	<u>ОПЕРАТИВНА РЕЗЕРВА</u>	<u>13.000.000</u>
8	<u>РАДОВИ НА ТЕРИТОРИЈИ МЕСНИХ ЗАЈЕДНИЦА</u>	<u>1.744.366.284</u>
9	<u>ТРОШКОВИ РЕАЛИЗАЦИЈЕ ПРОГРАМА</u>	<u>457.124.160</u>
УКУПНО:		8.726.543.200
1	<u>КАПИТАЛНИ ОБЈЕКТИ</u>	<u>4.822.901.200</u>
1.1	<u>ОБЈЕКТИ ОД СТРАТЕШКОГ ЗНАЧАЈА ЗА РАЗВОЈ ГРАДА НОВОГ САДА</u>	<u>4.608.361.000</u>
<u>БУЛЕВАР ЕВРОПЕ - од Улице Корнелија Станковића до Руменачког пута</u>		
НАСТАВАК РАДОВА ПО УГОВОРУ		
- Припремни радови		
- Техничка документација		
- Изградња објекта инфраструктуре		
<u>БУЛЕВАР ЕВРОПЕ - од Футошког пута до Улице браће Груловић</u>		
- Изградња објекта инфраструктуре		
<u>БУЛЕВАР ЕВРОПЕ - од Руменачког пута до ауто пута Е-75</u>		
- Техничка документација		
- Изградња објекта инфраструктуре - кредит		
<u>СОМБОРСКИ БУЛЕВАР (од Улице Јожефа Атиле до Улице цара Душана) И ДЕО БУЛЕВАРА ЕВРОПЕ (до Улице браће Груловић)</u>		
- Изградња објекта инфраструктуре		

ТЕРИТОРИЈА ГРАДА НОВОГ САДА И ПРИГРАДСКИХ НАСЕЉА

- Изградња објеката инфраструктуре
- Изградња објеката инфраструктуре - кредит

ПОВЕЗИВАЊЕ ГЦ-1 И ГЦ-2 (колектори, објекти и црпне станице)

- Техничка документација

НАСТАВАК РАДОВА ПО УГОВОРУ

- Техничка документација

БЕОГРАДСКИ КЕЈ

- Изградња објеката инфраструктуре

НАСТАВАК РАДОВА ПО УГОВОРУ

- Изградња објеката инфраструктуре

СУНЧАНИ КЕЈ

- Изградња објеката инфраструктуре

НАСТАВАК РАДОВА ПО УГОВОРУ

- Техничка документација

ТЕМЕРИНСКИ ПУТ - од Савске улице до навоза на петљу ауто-пута

- Изградња објеката инфраструктуре

1.2 МОСТОВИ**193.172.200**МОСТ СЛОБОДЕ

- Припремни радови

МОНТАЖНО ДЕМОНТАЖНИ МОСТ МД-88

- Изградња објеката инфраструктуре

НОВИ ДРУМСКО-ЖЕЛЕЗНИЧКИ МОСТ (ЖЕЖЕЉЕВ МОСТ)

- Техничка документација
- Изградња објеката инфраструктуре

НОВИ МОСТ ПРЕКО ДУНАВА (Траса моста Франца Јозефа)

НАСТАВАК РАДОВА ПО УГОВОРУ

- Стручне услуге

1.3 ПЕТРОВАРАДИНСКА ТВРЂАВА**21.368.000**ПЕТРОВАРАДИНСКА ТВРЂАВА

- Изградња објеката инфраструктуре
- НАСТАВАК РАДОВА ПО УГОВОРУ
- Техничка документација
 - Изградња објеката инфраструктуре

ПЕТРОВАРАДИНСКА ТВРЂАВА - ГОРЊИ ПЛАТО

- Техничка документација
- Изградња објеката инфраструктуре

ПЕТРОВАРАДИНСКА ТВРЂАВА - ХОРНБЕРК

НАСТАВАК РАДОВА ПО УГОВОРУ

- Техничка документација

ПЕТРОВАРАДИНСКА ТВРЂАВА - ПОДГРАЂЕ

- Припремни радови - Фонд за капитална улагања
- Техничка документација - Фонд за капитална улагања

2	<u>ПРИПРЕМНИ РАДОВИ</u>	447.637.000
2.1	СТУДИЈЕ, АНАЛИЗЕ И КАТАСТРИ ОБЈЕКТА КОМУНАЛНЕ ИНФРАСТРУКТУРЕ	31.689.000
	- Израда копија катастарских планова, копија кат-ком-а, провођење промена у катастарском оперативном, ажурирање података и други трошкови	
	- Геодетска снимања, обележавања, израда пројекта геодетског обележавања	
	- Приступ подацима катастра непокретности	
	- Мерење подземних вода	
	- Израда услова и мера заштите за потребе просторно-планске документације	
	- Истицање међа путних парцела на општинским путевима и улицама	
	- Идејни пројекат прве линије лаког шинског транспорта (трамвај)	
	- Трошкови извода из урбанистичког плана и израда урбанистичких услова	
	НАСТАВАК РАДОВА ПО УГОВОРУ	
	- Геодетска снимања, обележавања, израда пројекта геодетског обележавања	
	- Израда копија катастарских планова, копија кат-ком-а, провођење промена у катастарском оперативном, ажурирање података и други трошкови	
	- Истицање међа путних парцела на општинским путевима и улицама	
	- Иновација саобраћајних студија	
	- Приступ подацима катастра непокретности	
2.2	ТРОШКОВИ ВЕЗАНИ ЗА ПРИБАВЉАЊЕ, ОТУЂЕЊЕ И ДАВАЊЕ У ЗАКУП	107.448.000
	- Заштита грађевинског земљишта (рушење саграђених објеката)	
	- Заштита грађевинског земљишта (пројекти рушења саграђених објеката)	
	- Уређење и одржавање станова за расељавање на разним локалитетима	
	- Услуге вештачења	
	- Повраћај закупнине и накнаде за уређивање	
	- Административне таксе и судски трошкови	
	- Адвокатске услуге	
	- Трошкови платног промета и банкарске услуге	
	- Камате	
	- Порез на промет апсолутних права	
	НАСТАВАК РАДОВА ПО УГОВОРУ	
	- Заштита грађевинског земљишта (рушење саграђених објеката)	
	- Заштита грађевинског земљишта (пројекти рушења саграђених објеката)	
	- Услуге вештачења	
2.3	РАСЕЉАВАЊЕ	308.500.000
	- Решавање имовинско-правних односа	
	- Накнада за раније принудно одузето земљиште	
	- Прибављање земљишта на разним локалитетима	
	НАСТАВАК РАДОВА ПО УГОВОРУ	
	- Накнада за раније принудно одузето земљиште - Споразуми	
	- Решавање имовинско-правних односа	
	- Прибављање земљишта на разним локалитетима	
3	<u>МАГИСТРАЛНИ ОБЈЕКТИ</u>	119.726.000
3.1	ПАРКОВИ И ТРГОВИ	115.426.000
	<u>ПОЗОРИШНИ ТРГ</u>	
	- Изградња објекта инфраструктуре - Фонд за капитална улагања	
	<u>ТРГ РЕПУБЛИКЕ</u>	
	- Техничка документација	

ЛИМАНСКИ ПАРК

НАСТАВАК РАДОВА ПО УГОВОРУ

- Набавка опреме

3.2 ДЕПОНИЈЕ И СТОЧНА ГРОБЉА**4.300.000**ТЕРИТОРИЈА ГРАДА И ПРИГРАДСКА НАСЕЉА

- Припремни радови

- Техничка документација

- Изградња објеката инфраструктуре

НАСТАВАК РАДОВА ПО УГОВОРУ

- Изградња објеката инфраструктуре – Покрајински секретаријат за екологију

4 ПОВРШИНЕ ЈАВНЕ НАМЕНЕ**519.200.192****4.1 ЈАВНЕ ПОВРШИНЕ****87.074.192**ПРУЖНИ ПРЕЛАЗИ

- Одржавање прелаза

НАСТАВАК РАДОВА ПО УГОВОРУ

- Одржавање прелаза

ТЕРИТОРИЈА ГРАДА И ПРИГРАДСКА НАСЕЉА

- Техничка документација – декоративно осветљење објеката од посебног значаја

- Набавка урбаног, дечијег и спортског мобилијара

- Постављање споменика на територији Града Новог Сада

- Постављање бисте Узеиру Хаџибејлију - Донација стране државе

НАСТАВАК РАДОВА ПО УГОВОРУ

- Постављање споменика на територији Града Новог Сада

4.2 ЈАВНО ОСВЕТЉЕЊЕ И СВЕТЛОСНА СИГНАЛИЗАЦИЈА**211.424.000**САОБРАЋАЈНА СИГНАЛИЗАЦИЈА

- Путоказна сигнализација на територији Града Новог Сада - 1. фаза

- Набавка опреме и постављање саобраћајне сигнализације

- Комплетирање опреме за систем аутоматског управљања саобраћајем

- Повезивање раскрсница са САУС-ом

ТЕРИТОРИЈА ГРАДА И ПРИГРАДСКА НАСЕЉА

- Техничка документација за јавно осветљење

- Адаптација јавног осветљења

ТЕРИТОРИЈА ГРАДА НОВОГ САДА

- Адаптација јавног осветљења - Фонд за капитална улагања

- Свечано новогодишње осветљење - набавка

НАСТАВАК РАДОВА ПО УГОВОРУ

- Свечано новогодишње осветљење - набавка

4.3 МАЛЕ УРБАНЕ ЦЕЛИНЕ**220.702.000**ДЕЧИЈА ИГРАЛИШТА

- Изградња објеката инфраструктуре

- Набавка опреме

ИЗГРАДЊА ДЕЧИЈИХ ИГРАЛИШТА

НАСТАВАК РАДОВА ПО УГОВОРУ

- Набавка опреме
- СПОРТСКИ ТЕРЕНИ
- Изградња објеката инфраструктуре – донација НИС-а
 - Изградња објеката инфраструктуре – донација ПТТ Србија
- ТЕРИТОРИЈА ГРАДА НОВОГ САДА
- Техничка документација
 - Уређивање простора
 - Уређивање простора - Фонд за капитална улагања

5 ОПРЕМАЊЕ ГРАЂЕВИНСКОГ ЗЕМЉИШТА **442.874.350**

5.1 ЛИНИЈСКО ОПРЕМАЊЕ **204.864.000**

ТЕРИТОРИЈА ГРАДА НОВОГ САДА

- Техничка документација

УЛИЦА ВОЈВОДЕ ШУПЉИКЦА

- Изградња објеката инфраструктуре

УЛИЦА ДР ЛАЗЕ СТАНОЈЕВИЋА

НАСТАВАК РАДОВА ПО УГОВОРУ

- Техничка документација

УЛИЦА ТЕКЕЛИЈИНА - од Венизелосове улице до Улице беле њиве

- Техничка документација

БУЛЕВАР ОСЛОБОЂЕЊА

- Техничка документација
- Изградња објеката инфраструктуре

УЛИЦА ТОЛСТОЈЕВА - Од Пушкинове улице до Хоповске улице

НАСТАВАК РАДОВА ПО УГОВОРУ

- Техничка документација

УЛИЦА ДРАГОСЛАВА СРЕЈОВИЋА

- Изградња објеката инфраструктуре

ПОСЛОВНИ КОМПЛЕКС НА СЕНТАНДРЕЈСКОМ ПУТУ - СЕВЕР 2

- Изградња објеката инфраструктуре

УЛИЦА БРАНКА БАЈИЋА

- Изградња објеката инфраструктуре

РАСКРСНИЦА СЕНТАНДРЕЈСКОГ ПУТА И ПРИМОРСКЕ УЛИЦЕ (КРУЖНА)

- Техничка документација

СЕНТАНДРЕЈСКИ ПУТ - деоница од Теодора Мандића до прилазних рампи мосту преко канала ДТД

- Изградња објеката инфраструктуре

ПЕТРОВАРАДИН - УЛИЦА МАЖУРАНИЋЕВА

- Изградња објеката инфраструктуре

5.2 ОПРЕМАЊЕ ПОЈЕДИНАЧНИХ ЛОКАЛИТЕТА - УГОВОРЕНЕ ОБАВЕЗЕ **214.040.000**

ТЕРИТОРИЈА ГРАДА НОВОГ САДА

- Остале специјализоване услуге
- Техничка документација
- Изградња објеката инфраструктуре

- НАСТАВАК РАДОВА ПО УГОВОРУ
- Остале специјализоване услуге
 - Техничка документација
 - Изградња објеката инфраструктуре

5.3 ОПРЕМАЊЕ ОБЈЕКТА ОД ЈАВНОГ ЗНАЧАЈА

23.970.350

СТАНОВИ ЗА РАТНЕ ВОЈНЕ ИНВАЛИДЕ И ПОРОДИЦЕ ПАЛИХ БОРАЦА

- Изградња објеката инфраструктуре

ДЕЧИЈА СИГУРНА КУЋА

- Изградња објеката инфраструктуре

НОВА РАНЖИРНА СТАНИЦА

НАСТАВАК РАДОВА ПО УГОВОРУ

- Техничка документација

ЦЕНТАР ЗА МАЛЕ ЖИВОТИЊЕ – ПРИХВАТИЛИШТЕ

- Припремни радови
- Изградња објеката инфраструктуре

6 ПРАТЕЋИ ТРОШКОВИ ИНВЕСТИЦИЈА

159.714.014

- Довођење јавних површина у технички исправно стање
 - Раскопавања (враћање коловоза у технички исправно стање)
 - Административне таксе
 - Сагласности и пројектни услови
 - Технички пријем објеката
 - Трошкови ревизионе комисије
 - Трошкови превода докумената
 - Трошкови информacionих технологија
 - Набавка нове опреме
 - Трошкови штампања материјала
 - Трошкови огласа
 - Медијске промоције
 - Амортизација зграда и објеката
 - Амортизација опреме
 - Премије и осигурања објеката инфраструктуре
- НАСТАВАК РАДОВА ПО УГОВОРУ
- Трошкови информacionих технологија
 - Трошкови превода докумената
 - Трошкови огласа
 - Медијске промоције

7 ОПЕРАТИВНА РЕЗЕРВА

13.000.000

ТЕРИТОРИЈА ГРАДА НОВОГ САДА

- Стручне услуге
 - Техничка документација
 - Изградња објеката инфраструктуре
- НАСТАВАК РАДОВА ПО УГОВОРУ
- Изградња објеката инфраструктуре

8 РАДОВИ НА ТЕРИТОРИЈИ МЕСНИХ ЗАЈЕДНИЦА**1.744.366.284****8.02 МЗ СТАРИ ГРАД**УЛИЦА НИКОЛЕ ПАШИЋА И ТРГ МАРИЈЕ ТРАНДФИЛ

НАСТАВАК РАДОВА ПО УГОВОРУ

- Техничка документација

8.03 МЗ ПРВА ВОЈВОЂАНСКА БРИГАДАУЛИЦА ВОЈВОЂАНСКИХ БРИГАДА

НАСТАВАК РАДОВА ПО УГОВОРУ

- Техничка документација

8.12 МЗ ЈУЖНИ ТЕЛЕПУЛИЦА СИМЕ МАТАВУЉА

- Изградња објеката инфраструктуре

- Изградња објеката инфраструктуре - Фонд за капитална улагања

8.13 МЗ БРАТСТВО - ТЕЛЕПУЛИЦА МИЛАНА САВИЋА

- Изградња објеката инфраструктуре

8.29 МЗ САЛАЈКАУЛИЦА БРАНКА РАДИЧЕВИЋА - Од Темеринске улице до Кисачке улице

НАСТАВАК РАДОВА ПО УГОВОРУ

- Техничка документација

8.32 МЗ СРЕМСКА КАМЕНИЦАСРЕМСКА КАМЕНИЦА - БОЦКЕ

- Припремни радови

8.34 МЗ КИСАЧКИСАЧ - АТМОСФЕРСКА КАНАЛИЗАЦИЈА

- Техничка документација

- Изградња објеката инфраструктуре - Фонд за капитална улагања

КИСАЧ - КАНАЛИЗАЦИЈА ОТПАДНИХ ВОДА

- Техничка документација

- Техничка документација - Фонд за капитална улагања

- Изградња објеката инфраструктуре - Фонд за капитална улагања

НАСТАВАК РАДОВА ПО УГОВОРУ

- Техничка документација - Фонд за капитална улагања

КИСАЧ - КОЛЕКТОР ОТПАДНИХ ВОДА (Од Кисача до Руменке)

- Изградња објеката инфраструктуре - Фонд за капитална улагања

8.35 МЗ РУМЕНКАРУМЕНКА - КАНАЛИЗАЦИЈА ОТПАДНИХ ВОДА

- Техничка документација - Фонд за капитална улагања

- Изградња објеката инфраструктуре - Фонд за капитална улагања

РУМЕНКА - ПРЕЧИСТАЧ ОТПАДНИХ ВОДА

- Припремни радови
- НАСТАВАК РАДОВА ПО УГОВОРУ
- Изградња објеката инфраструктуре
- Изградња објеката инфраструктуре - Фонд за капитална улагања

8.36 МЗ СТЕПАНОВИЋЕВОСТЕПАНОВИЋЕВО - КАНАЛИЗАЦИЈА ОТПАДНИХ ВОДА

- Техничка документација - Фонд за капитална улагања
- Изградња објеката инфраструктуре - Фонд за капитална улагања
- НАСТАВАК РАДОВА ПО УГОВОРУ
- Техничка документација - Фонд за капитална улагања

СТЕПАНОВИЋЕВО - ПРЕЧИСТАЧ ОТПАДНИХ ВОДА

- Изградња објеката инфраструктуре - Фонд за капитална улагања

8.37 МЗ БУДИСАВАБУДИСАВА - КАНАЛИЗАЦИЈА ОТПАДНИХ ВОДА

- Техничка документација
- Изградња објеката инфраструктуре - Фонд за капитална улагања
- НАСТАВАК РАДОВА ПО УГОВОРУ
- Техничка документација - Фонд за капитална улагања

8.39 МЗ КОВИЉКОВИЉ - КАНАЛИЗАЦИЈА

- НАСТАВАК РАДОВА ПО УГОВОРУ
- Изградња објеката инфраструктуре - Фонд за капитална улагања

КОВИЉ - ПРЕЧИСТАЧ ОТПАДНИХ ВОДА

- Техничка документација
- Техничка документација - Фонд за капитална улагања
- Изградња објеката инфраструктуре - Фонд за капитална улагања
- НАСТАВАК РАДОВА ПО УГОВОРУ
- Техничка документација - Фонд за капитална улагања

8.40 МЗ ЧЕНЕЈЧЕНЕЈ - КАНАЛИЗАЦИЈА ОТПАДНИХ ВОДА

- Техничка документација
- Изградња објеката инфраструктуре - Фонд за капитална улагања
- НАСТАВАК РАДОВА ПО УГОВОРУ
- Техничка документација - Фонд за капитална улагања

ЧЕНЕЈ - ПРЕЧИСТАЧ ОТПАДНИХ ВОДА

- Стручне услуге
- Техничка документација
- Техничка документација – Шведска агенција за економски и регионални развој
- Изградња објеката инфраструктуре
- Изградња објеката инфраструктуре – Шведска агенција за економски и регионални развој
- Изградња објеката инфраструктуре - Фонд за капитална улагања

8.42 МЗ ВЕТЕРНИКВЕТЕРНИК - РАСКРСНИЦА НОВОСАДСКОГ ПУТА И ДУНАВСКЕ УЛИЦЕ

- Техничка документација

ВЕТЕРНИК - УГАО НОВОСАДСКЕ И УЛ. ИВЕ ЛОЛЕ РИБАРА

- Техничка документација

- Изградња објеката инфраструктуре

8.43 МЗ ФУТОГФУТОГ - НОВО (ЦЕНТРАЛНО) ГРОБЉЕ

НАСТАВАК РАДОВА ПО УГОВОРУ

- Техничка документација

8.46 МЗ ЛЕДИНЦИЛЕДИНЦИ - ПРЕЧИСТАЧ ОТПАДНИХ ВОДА ЗА СРЕМСКУ СТРАНУ

- Техничка документација - Фонд за капитална улагања

ЛЕДИНЦИ - ШКОЛА

- Изградња објеката инфраструктуре

9 ТРОШКОВИ РЕАЛИЗАЦИЈЕ ПРОГРАМА**457.124.160****УКУПНО:****8.726.543.200“***Члан 3.*

Ова одлука ступа на снагу наредног дана од дана објављивања у “Службеном листу Града Новог Сада”.

РЕПУБЛИКА СРБИЈА
АУТОНОМНА ПОКРАЈИНА ВОЈВОДИНА
ГРАД НОВИ САД
СКУПШТИНА ГРАДА НОВОГ САДА
Број: 352-2785/2011-1
23. септембар 2011. године
НОВИ САД

Председник
Александар Јовановић, с.р.

419

На основу члана 24. тачка 23. Статута Града Новог Сада - пречишћен текст (“Службени лист Града Новог Сада”, број 43/08), Скупштина Града Новог Сада на XLII седници 23. септембра 2011. године, доноси

О Д Л У К У
О ИЗМЕНАМА ОДЛУКЕ О ВИДЕО НАДЗОРУ
ГРАДА НОВОГ САДА

Члан 1.

У Одлуци о видео надзору Града Новог Сада (“Службени лист Града Новог Сада”, број 55/09) у члану 3. после става 3. додаје се став 4. који гласи:

“Средства за реализацију Програма из става 1. овог члана обезбеђују се из буџета Града Новог Сада, а могу се обезбеђивати и из средстава правних и физичких лица (у даљем тексту: корисници).”

Члан 2.

Члан 4. мења се и гласи:

“Члан 4.

Месечни износ средстава који плаћају корисници по стамбеном, односно пословном објекту утврђује Градско веће Града Новог Сада, на предлог Управног одбора Предузећа.

Уколико су сагласни корисници месечни износ средстава из става 1. овог члана уплаћују преко јединственог рачуна за обједињену наплату комунално-стамбених услуга Предузећа.

Месечни износ средстава из става 1. овог члана исказује се као посебна ставка на признаници обједињене наплата.”

Члан 3.

Члан 8. брише се.

Члан 4.

Ова одлука ступа на снагу осмог дана од дана објављивања у “Службеном листу Града Новог Сада”.

РЕПУБЛИКА СРБИЈА
АУТОНОМНА ПОКРАЈИНА ВОЈВОДИНА
ГРАД НОВИ САД
СКУПШТИНА ГРАДА НОВОГ САДА
Број: 352-2641/2011-1
23. септембар 2011. године
НОВИ САД

Председник
Александар Јовановић, с.р.

420

На основу члана 35. став 7. Закона о планирању и изградњи ("Службени гласник Републике Србије", бр. 72/09, 81/09 – исправка, 64/10 – УС и 24/11) и члана 24. тачка 6. Статута Града Новог Сада - пречишћен текст ("Службени лист Града Новог Сада", број 43/08) Скупштина Града Новог Сада на XLII седници 23. септембра 2011. године, доноси

ПЛАН ДЕТАЉНЕ РЕГУЛАЦИЈЕ НОВЕ СТАМБЕНЕ ЗОНЕ "ШИРИНЕ I" У ПЕТРОВАРАДИНУ

1. УВОД

1.1. Основ за израду плана детаљне регулације нове стамбене зоне "Ширине I" у Петроварадину

План детаљне регулације нове стамбене зоне „Ширине I“ у Петроварадину (у даљем тексту: план) израђен је на основу Одлуке о изради плана детаљне регулације нове стамбене зоне "Ширине I" у Петроварадину ("Службени лист Града Новог Сада", број 11/10), коју је донела Скупштина Града Новог Сада на XXIV седници 26. марта 2010. године.

Плански основ је Генерални план града Новог Сада до 2021. године - пречишћен текст ("Службени лист Града Новог Сада", број 39/06) (у даљем тексту: Генерални план), који је овај простор наменио мешовитој намени и породичном становању са пратећим садржајима.

Генералним планом је прописана обавеза разраде кроз план детаљне регулације за наведену намену.

Простор који је обухваћен планом није до сада детаљније урбанистички разрађиван, с обзиром да је до доношења Одлуке о изменама и допунама Генералног плана града Новог Сада до 2021. године ("Службени лист Града Новог Сада", број 10/06) био намењен за експлоатационо подручје циглане и заштитно зеленило. Мањи део простора у северозападној зони, уз Буковачки пут, обухваћен је Планом детаљне регулације породичног становања на Буковачком путу у Петроварадину ("Службени лист Града Новог Сада", број 20/03), којим је намењен за заштитно зеленило.

Ови разлози су определили да се приступи изради плана за овај део града.

1.2. Циљ доношења плана

Циљ доношења плана је да се на основу намене површина утврђене Генералним планом и утврђеног постојећег стања, постигне следеће:

- утврди оптимално просторно решење уз уважавање стања и промена у простору, као и потреба и могућности развоја подручја у складу са условима утврђеним Генералним планом;
- усагласе решења у простору са правилима грађења и правилима уређења утврђеним Генералним планом;

- омогући уређење површина и изградња објеката јавне намене и других површина и објеката на најрационалнији начин;
- легализују бесправно изграђени објекти (сем објеката у регулацијама саобраћајница и инфраструктурним коридорима).

2. ГРАНИЦА ПЛАНА И ОБУХВАТ ГРАЂЕВИНСКОГ ПОДРУЧЈА

Подручје које је обухваћено планом налази се у Катастарској општини Петроварадин, унутар описане границе.

За почетну тачку описа границе грађевинског подручја утврђена је тачка на тремећи парцела бр. 6633/5, 3597/1 и 3596/2. Од ове тачке граница скреће у правцу југоистока, прати планирану и постојећу регулациону линију Улице Томе Маретића до тачке на тремећи парцела бр. 6632, 4890/1 и 4890/2, затим пресеца парцелу број 6632, и долази до тремеће парцела бр. 4905, 4906 и 6632. Даље, граница прати источну границу парцеле број 4906 до тремеће парцела бр. 4906, 4907 и 6632, затим пресеца парцелу број 6632, и долази до осовинске тачке број 1968. Од ове тачке граница прати осовину планиране саобраћајнице до пресека са северном регулационом линијом планиране саобраћајнице која повезује државни пут I реда М-21 на Мишелуку са државни путем I реда М-22/1. Даље, граница скреће у правцу запада, прати северну регулациону линију планиране саобраћајнице и продуженим правцем долази до пресека са осовином Буковачког пута, затим граница скреће у правцу севера, прати осовину Буковачког пута до пресека са продуженим правцем границе парцела бр. 4953/2 и 4952. Од ове тачке граница скреће у правцу истока, прати претходно описани продужени правац и северну границу парцела бр. 4953/2 и 4954 до тремеће парцела бр. 4953/1, 4949 и 4954. Даље, граница скреће у правцу севера, прати западну границу парцела бр. 4949, 4948, 4944, 4942, 4936/3, 4936/2, 4936/1, 4934, 4930 и 4929, скреће у правцу истока пратећи северну границу парцеле број 4929, наставља у правцу севера, прати западну границу парцела бр. 4927/2, 4873, 4867, 4866 и 4864/2 и долази до тремеће парцела бр. 4864/2, 4863 и 4861/2. Од ове тачке граница скреће у правцу запада, прати јужну границу парцеле број 4861/2, затим скреће у правцу северозапада, прати западну границу парцела бр. 4861/2, 4860/2, 4859/2 и 4855/12 и долази до тремеће парцела бр. 4855/12, 4855/13 и 4855/11. Даље, граница скреће у правцу истока, прати границу парцела бр. 4855/11 и 4855/12 до пресека са правцем који је паралелан осовини Буковачког пута на растојању од 65 m, затим скреће у правцу севера, прати претходно описани правац до пресека са границом парцела бр. 4849/5 и 4849/1. Од ове тачке граница скреће у правцу запада, прати јужну границу парцела бр. 4849/1, 4849/4 и 4849/9 и продуженим правцем долази до осовине Буковачког пута, затим скреће у правцу севера, прати осовину Буковачког пута до пресека са управним правцем повученим из тачке на планираној источној регулационој линији Буковачког пута, на 165 m од почетка пута. Од ове тачке граница скреће у правцу истока, прати претходно описани управни правац, затим у правцу севера прати источну регулациону линију Буковачког пута до пресека

са правцем који је паралелан са западном границом парцеле број 3599/1 и повучен из северозападне преломне тачке објекта на парцели број 3618/1. Даље, граница скреће у правцу југоистока, прати претходно описани правац и северну линију поменутог објекта и њеним продуженим правцем долази до западне границе парцеле број 3599/1, затим прати западну и јужну границу парцеле број 3599/1, јужну границу парцела бр. 3598/1 и 3597/1 и долази до тачке која је утврђена за почетну тачку описа границе грађевинског подручја.

Површина која је обухваћена планом је 50,25 ха.

3. ПРАВИЛА УРЕЂЕЊА

3.1. КОНЦЕПЦИЈА УРЕЂЕЊА ПРОСТОРА

Основна концепција просторног уређења проистекла је из намена површина и услова утврђених Генералним планом, а условљена је постојећим стањем и природним условима, као и садржајима у непосредном окружењу.

Основни предуслов за максималну искоришћеност потенцијала простора, који су пре свега контакт са природом, визуре ка Фрушкој гори и добра саобраћајна повезаност са значајним саобраћајним правцима, је нивелационо уређење терена у зони некадашњег експлоатационог подручја циглане. Ископ настао експлоатацијом минералних сировина треба санирати равнањем терена и прерасподелом земљаних маса, чиме ће се формирати падина оријентисана ка западу са изузетно благим падом.

Уличну мрежу чине постојеће и планиране саобраћајнице које се пружају у правцу север - југ (Буковачки пут, Улица Томе Маретића и планирана централна саобраћајница) и планиране саобраћајнице које се пружају у правцу исток-запад. Оваквом уличном мрежом остварује се добра повезаност садржаја у простору обухваћеном планом, као и са непосредним окружењем.

Улична матрица дели простор на осам блокова различитих површина са планираним разноврсним наменама, при чему је ипак породично становање претежна намена земљишта, која је заступљена на готово 2/3 укупне површине обухваћене планом. Породично становање је заступљено у свим блоковима, у мањем или већем обиму. Планира се породично становање разних типологија (слободностојеће, двојне куће), као и становање у "стамбеним комплексима", где се такође планирају различите типологије у оквиру самих комплекса. Осим породичног становања, планирају се још и општа стамбена зона, пословни садржаји, предшколска установа, спортски парк и парковска површина.

3.2. ПРАВИЛА УРЕЂЕЊА ПО ПЛАНИРАНИМ НАМЕНАМА

3.2.1. Породично становање на парцели

Породично становање на парцели се планира у деловима блокова бр. 1, 2, 5, 6, 7, и целом блоку број 8, односно у зонама северно и јужно од некадашњег експлоатационог подручја циглане. У делу блока број 1, у западној зони планираног породичног становања, де-

финисано је заштитно зеленило као режим коришћења простора у дубини парцела, ка пословним садржајима. Планира се да заштитно зеленило буде у функцији становања, тако што ће се користити као пољопривредно земљиште (воћњаци и виногради).

Планом се не ограничава максимална површина парцела, које ће у појединим зонама бити веће од максималних вредности дефинисаних Генералним планом, што је условљено саобраћајном мрежом, дубином постојећих катастарских парцела, али и тежњом да се очува контакт са природним окружењем и садашњи карактер простора (воћарско-виноградска зона).

Укупна површина планирана за ову намену износи 13,17 ха, од чега је око 0,43 ха у режиму заштитног зеленила.

3.2.2. Породично становање у "стамбеним комплексима"

Овај вид породичног становања планира се у следећим блоковима: у јужном делу блока број 1, у блоковима бр. 3 и 4 и делу блока број 6, који се налазе у зони некадашњег експлоатационог подручја циглане. Планирају се четири комплекса са различитим типологијама стамбених објеката, тако да се планирају слободностојећи и двојни објекти, објекти у низу и мање урбане виле са највише четири стамбене јединице. У оквиру сваког комплекса дефинисаће се парцеле под објектима и заједничко коришћење слободних делова комплекса, са интерним, приступним саобраћајницама, и уређеним озелењеним просторима.

Укупна површина намењена овом типу становања износи 19,53 ха.

3.2.3. Опште стамбене зоне

Општа стамбена зона се планира у делу блока број 1, на парцелама бр. 3581, 3582 и 3583. Планира се изградња стамбеног комплекса са комбинацијом породичног и вишепородичног становања ниже спратности. У оквиру комплекса ће се дефинисати парцеле под објектима и заједничко коришћење слободних делова комплекса, са интерним, приступним саобраћајницама, и уређеним озелењеним просторима. У западном делу комплекса је дефинисано заштитно зеленило као режим коришћења простора, али у функцији становања, тако да се може користити као врт.

Укупна површина намењена овом типу становања износи 0,92 ха, од чега је око 0,32 ха у режиму заштитног зеленила.

3.2.4. Пословни садржаји

Планирају се два комплекса намењена пословању уз Буковачки пут, као доминантан саобраћајни правац, у блоковима бр. 1 и 7. Планирани садржаји у овим комплексима треба да буду првенствено из домена трговине, услуга, угоститељства, али се не искључују ни садржаји из области културе и спорта и рекреације.

Укупна површина планирана за ову намену износи 4,80 ха.

3.2.5. Предшколска установа

Предшколска установа планира се у западном делу простора, односно у северном делу блока број 5, непосредно уз парковску површину.

Планирана површина комплекса износи 0,93 ха. Комбинована предшколска установа, капацитета око 240 деце, првенствено се планира за смештај деце са простора плана, али и за децу из ближег окружења.

3.2.6. Спортски парк

Спортски парк намењен за рекреацију грађана планира се у блоку број 2. У склопу спортског парка планирају се вишенаменска спортска хала за мале спортове (кошарка, одбојка, рукомет и слично) и спортски терени на отвореном, укомпоновани у парковски уређену зелену површину, у оквиру које је могуће лоцирање и угоститељских садржаја у близини терена.

Укупна површина планирана за ову намену износи 1,83 ха.

3.2.7. Парковска површина

Парковска површина заузима највећи део површине блока број 5, између предшколске установе и зоне породичног становања уз Буковачки пут. У оквиру парковске површине планирају се спа-центар, као и мањи угоститељски објекат. Планира се и мања водена површина, уз објекте спа-центра, која треба да оплемени читав простор и допринесе богатијем и разноврснијем уређењу парка.

Парковској површини је намењено 2,37 ха.

3.2.8. Заштитно зеленило

Заштитно зеленило се планира у делу блока број 1, изнад планираног тунела, који је део трасе државног пута I реда М-21. Заштитно зеленило је дефинисано како би се заштитила тунелска цев.

Зона је дефинисана на 25 м обострано од осовине саобраћајнице. Ширина појаса заштите тунела дефинисана је у односу на правила конструисања широког земљаног ископа (под углом од 45° од потребне дубине ископа), уз претпоставку да ће земљани надслој бити око 3 м, и да ће планирани тунел целом трасом бити на приближно истој дубини. У наведеном појасу ширине 50 м није могућа никаква изградња, како се тунелска конструкција не би оштетила, а изнад самог тунела није могуће ни сађење високе вегетације.

Заштитно зеленило заузима укупно 0,45 ха.

3.2.9. Озелењени сквер

Озелењени сквер се планира у блоку број 4, између Улице Томе Маретића и планираног породичног становања у "стамбеним комплексима", на површини од 0,17 ха.

3.2.10. Саобраћајнице

Планирану саобраћајну мрежу чине сабирне и стамбене улице, које се пружају у правцу север-југ и исток-запад, ширине од 12 до 20 м.

Саобраћајне површине заузимају укупно 6,05 ха.

3.3. НУМЕРИЧКИ ПОКАЗАТЕЉИ

Површина простора обухваћеног планом (брuto, ха).....	50,25
Површина простора обухваћеног планом (нето, ха)	44,20
Породично становање на парцелама (нето, ха)	13,17
Породично становање у „стамбеним комплексима“ (нето, ха)	19,53
Опште стамбене зоне.....	0,92
Пословање (нето, ха)	4,80
Спортски парк (нето, ха)	1,83
Парковска површина (нето, ха)	2,37
Предшколска установа (нето, ха)	0,93
Саобраћајнице (нето, ха)	6,05
Заштитно зеленило (нето, ха)	0,45
Озелењени сквер (нето, ха)	0,17
Трансформаторске станице (нето, ха)	0,01
Мерно-регулациона станица (нето, ха)	0,02

3.4. ПЛАН РЕГУЛАЦИЈЕ ПОВРШИНА ЈАВНЕ НАМЕНЕ СА НИВЕЛАЦИЈОМ

3.4.1. План регулације површина јавне намене

Планом су утврђене површине јавне намене. Од целих и делова постојећих парцела образоваће се парцеле површина јавне намене, према графичком приказу "План регулације површина јавне намене" у размери 1:2500.

Површине јавне намене су:

- саобраћајне површине: целе парцеле бр. 4961, 5227, 5231/1 и делови парцела бр. 3575, 3576, 3618/1, 3618/2, 3620, 4829, 4830, 4848/1, 4848/2, 4849/9, 4850/1, 4850/2, 4850/3, 4855/11, 4855/12, 4856/2, 4857, 4858, 4859/2, 4864/1, 4864/2, 4865, 4866, 4867, 4873, 4874, 4905, 4906, 4907, 4908, 4909/1, 4909/2, 4910, 4911, 4913, 4915, 4916/1, 4916/3, 4919, 4920, 4921, 4927/2, 4934, 4935/1, 4935/2, 4936/1, 4936/2, 4936/3, 4942, 4944, 4948, 4949, 4953/2, 4954, 4958, 4959/1, 4959/2, 4960, 4964/1, 4964/2, 4964/3, 4965/1, 4965/2, 4966, 4967, 4968/1, 4970, 4971/5, 4971/6, 5219/1, 5219/2, 5219/3, 5219/4, 5220/1, 5220/2, 5221/1, 5221/3, 5222/1, 5222/2, 5222/3, 5225/1, 5228, 5229/1, 5229/2, 5229/3, 5229/4, 5229/5, 5229/6, 5229/7, 5229/8, 5229/9, 5229/10, 5230/1, 5230/2, 5230/3, 5230/4, 5230/5, 5230/6, 5230/7, 5230/8, 5230/9, 5230/10, 5231/11, 5232/1, 5232/2, 5233/1, 5233/2, 5234/1, 5234/2, 5235/1, 5235/2, 5235/3, 5235/7, 5276/1, 5277/1, 5289, 6632, 6633/6;

- заштитно зеленило: делови парцела бр. 3575, 3576, 3577, 3594, 3618/1;
- озелењени сквер: целе парцеле бр. 4887/3, 4888/4, 4890/1 и делови парцела бр. 6632, 6633/6;
- мерно-регулациона гасна станица: део парцеле број 4864/2;
- трансформаторске станице: делови парцела бр. 3575, 3576, 3577, 3594, 3618/1.

У случају неусаглашености наведених бројева парцела и бројева парцела на графичком приказу "План регулације површина јавне намене", у размери 1:2500, важи графички приказ.

Планиране регулационе линије дате су у односу на осовине саобраћајница или у односу на постојеће границе парцела. Осовине саобраћајница дефинишу се координатама осовинских тачака које су дате на графичком приказу.

За део саобраћајнице који је на објекту (надвожњак) потребно је формирати парцеле у габариту стубова. Тачан број и положај стубова ће се одредити у каснијој фази реализације, а пре израде пројекта парцелације.

На јужном делу подручја обухваћеног планом, где се планира породично становања, дата је граница парцеле која је обавезујућа, а која ће се тачно дефинисати у пројекту парцелације и препарцелације и могућа граница парцела која није обавезујућа. Између површина различитих намена земљишта даје се планирана граница парцеле која је обавезујућа и тачно дефинисана. У породичном становању у комплексима планира се граница парцеле у габариту објекта, а остатак парцеле ће чинити заједничку површину.

3.4.2. План нивелације

Грађевинско подручје обухваћено планом се налази на надморској висини од 95,50 м н.в. до 142,50 м н.в. Генерално терен пада од истока (Улица Томе Маретића) према западу (Буковачки пут). Уздужни падови околних саобраћајница су до 6 %, а најчешће испод 2 %. Највиши терен је у јужном делу где се планира породично становање и где саобраћајнице прате постојећи терен.

Планирана саобраћајница која се пружа од севера према југу прати постојећи терен. Западно од ње терен се у висинском погледу задржава уз неопходна равнања. Простор између поменуте саобраћајнице и Улице Томе Маретића (експлоатационо подручје циглане), где се планира породично становање у комплексима, изискује најобимније земљане радове у смислу равнања терена и прерасподеле земљаних маса. Профили су дефинисани у односу на нивелацију терена која датира из 2007. године тако да у потпуности не осликава тренутну ситуацију на терену. У оквиру датог нивелационог решења дозвољена су и извесна одступања, која не нарушавају основну концепцију плана.

Нивелете заштитних тротоара планираних објеката ускладити са нивелетом саобраћајнице.

Планом нивелације дати су следећи елементи:

- кота прелома нивелете осовине саобраћајница,
- нагиб нивелете.

3.5. ТРАСЕ, КОРИДОРИ И КАПАЦИТЕТИ ИНФРАСТРУКТУРЕ

3.5.1. Саобраћајна инфраструктура

Обухваћени простор окружен је:

Улицом Томе Маретића са источне стране,

Улицом Буковачки пут са западне стране, и

планираном главном саобраћајницом преко Алибеговца са јужне стране.

Овај простор повезан је са основном саобраћајном мрежом града преко прикључака на државни пут I реда М 22/1 Суботица-Нови Сад-Београд (ка истоку) и Улицом Буковачки пут (ка западу).

У складу са планираном обилазницом око Петровадина, планира се нова траса државног пута првог реда М-21. Део ове трасе пресеца северни део обухваћеног простора. Гледајући из правца истока ка западу ова траса налази се у тунелу, након чега прелази на надвожњак.

Планирана секундарна улична мрежа на овом подручју у највећој могућој мери користи трасе постојећих улица и пољских путева, уз дефинисање одговарајућих саобраћајно-техничких карактеристика. Планирају се и нове стамбене улице које омогућавају формирање грађевинских парцела.

Профили сабирних и стамбених улица ширине су од 12 до 20 м, а у оквиру регулација улица планирају се обострани тротоари (што је приказано у попречним профилима улица). Сабирне улице служе за повезивање градских саобраћајница и градских магистрала, а карактерише их минимална рачунска брзина од 40 km/h и минимална ширина регулације 12 м. Стамбене улице опслужују урбанистичке садржаје и намењене су искључиво индивидуалном саобраћају, а карактерише их минимална рачунска брзина од 30 km/h и минимална ширина регулације 10 м.

Дуж државног пута I реда М-22/1 Суботица-Нови Сад-Београд, и Буковачког пута, одвија се јавни градски и приградски превоз путника.

3.5.2. Водна инфраструктура

3.5.2.1. Снабдевање водом

Снабдевање водом вршиће се преко постојеће и планиране водоводне мреже у оквиру водоводног система Града Новог Сада.

Примарна водоводна мрежа профила Ø 250 mm реализована је источном границом простора, делом Улице Томе Маретића, и представља доводник воде за Сремске Карловце.

Изградња секундарне водоводне мреже, профила Ø 100 mm, планира се дуж свих будућих улица.

Секундарна водоводна мрежа повезаће се на постојећу примарну, и функционисаће као једна целина у оквиру друге висинске зоне водоводног система Града Новог Сада.

Планира се изградња примарне водоводне мреже профила Ø 300 mm, непосредно дуж јужне границе овог простора.

Омогућава се изградња хидрантске мреже унутар тунела, због гашења евентуалних пожара. Хидрантска мрежа ће се прикључити на планирану водоводну мрежу која ће се реализовати на овом простору.

При реализацији планиране водоводне мреже, потребно је посебну пажњу посветити превенцији и елиминацији могућих хаварија на будућој мрежи водовода, а у циљу спречавања погоршања карактеристика стабилности терена.

Положај постојеће и планиране водоводне мреже дат је у графичком приказу "План водне инфраструктуре", у размери 1:2500.

3.5.2.2. Одвођење отпадних и атмосферских вода

Одвођење отпадних и атмосферских вода вршиће се преко сепаратне канализационе мреже.

Примарна канализациона мрежа отпадних вода, профила Ø 400 mm, реализована је дуж источне стране Буковачког пута.

Изградња секундарне канализационе мреже, профила Ø 250 mm, планира се у свим будућим улицама.

Планирана секундарна канализациона мрежа отпадних вода прикључиће се на постојећу примарну, и функционисаће као једна целина у оквиру канализационог система Петроварадина. Оријентација укупно прихваћених отпадних вода биће према црпној станици "Роков поток" у Петроварадину.

До изградње планиране секундарне канализационе мреже, омогућава се решавање отпадних вода преко водонепропусних септичких јама на парцелама корисника.

Обавезна је изградња водонепропусних септичких јама у циљу спречавања загађења подземља и евентуалне дестабилизације терена.

Атмосферске воде ће се преко планираних отворених уличних канала оријентисати према Буковачком потоку. Омогућава се делимично или потпуно зацењивање, планираних отворених уличних канала, а све у зависности од просторних и хидрауличких услова.

Изградња отворене уличне каналске мреже, за одвођење атмосферских вода, планира се дуж свих будућих улица.

При реализацији планиране канализационе и уличне каналске мреже, потребно је посебну пажњу посветити превенцији и елиминацији могућих хаварија на будућој мрежи канализације и отворених канала, а у циљу спречавања погоршања карактеристика стабилности терена.

Атмосферске воде са новопланиране трасе државног пута I реда М-21 и тунела биће оријентисане према Буковачком, односно према Роков потоку, а све у зависности од нивелационих услова.

Пре упуштања условно чистих атмосферских вода са саобраћајница у поток, планира се изградња уређаја за предtretман ових вода (сепаратор уља, таложник), у циљу обезбеђења одговарајућег квалитета излазног ефлуента који мора задовољити IIb класу водотока.

Планирано језеро снабдеваће се технолошком водом која ће се захватати из подземља. Због рационалне потрошње воде планира се изградња уређаја за ре-

циркулацију воде у језеру. Овај уређај уједно ће одржавати потребан квалитет воде у језеру.

Планирана затворена канализациона мрежа и отворена каналска мрежа, задовољиће потребе за одвођењем отпадних и атмосферских вода будућих садржаја.

Положај планиране канализационе мреже дат је у графичком приказу "План водне инфраструктуре", у размери 1:2500.

3.5.3. Енергетска инфраструктура

3.5.3.1. Снабдевање електричном енергијом

Ово подручје снабдеваће се електричном енергијом из јединственог електроенергетског система. Основни објекат за снабдевање биће трансформаторска станица (ТС) 110/20 kV "Нови Сад 6-Мишелук" која се налази северно од овог подручја. Од ове ТС ће полазити 20 kV мрежа до трансформаторских станица 20/0,4 kV. Ове трансформаторске станице ће преко нисконапонске мреже снабдевати потрошаче, чиме ће бити омогућено квалитетно снабдевање електричном енергијом свих садржаја на подручју.

За снабдевање електричном енергијом планираних објеката изградиће се потребан број нових ТС, у зависности од захтеване максималне једновремене снаге. Осим планираних ТС које су приказане на графичком приказу "План енергетске инфраструктуре", у размери 1:2500, нове ТС се могу градити према потребама у зонама породичног становања "у стамбеним комплексима" и у зонама намењеним спортском парку, парковским површинама и пословним садржајима. У пословним објектима и спортској хали нове ТС се могу градити и у оквиру објекта, у приземљу. До свих ТС је потребно обезбедити колски прилаз ширине мин. 3 m за брзе интервенције у случају хаварије. Уз објекат трансформаторске станице могуће је постављање слободностојећег ормана мерног места за мерење утрошка електричне енергије јавног осветљења. Надземни 20 kV вод који пролази у североисточном делу подручја може се по потреби демонтирати и изградити каблирањем у регулацији постојећих и планираних саобраћајница. Услов за изградњу планиране саобраћајнице I реда је претходно измештање овог далековода.

Све планиране трансформаторске станице повезаће се на нову 20 kV мрежу, која ће се градити у профилима улица како је планом дефинисано. Планирану 20 kV мрежу потребно је градити каблирањем, а планирана дистрибутивна мрежа може се градити и каблирањем и надземно.

3.5.3.2. Снабдевање топлотном енергијом

Ово подручје ће се снабдевати топлотном енергијом из гасификационог система и коришћењем локалних топлотних извора. Снабдевање ће се одвијати са постојеће гасоводне мреже Петроварадина, док се не изгради планирани гасовод средњег притиска и мерно-регулациона гасна станица (МРС). Од планиране МРС је потребно изградити дистрибутивну мрежу до свих објеката на подручју.

У случају потреба за већом потрошњом топлотне енергије, прикључење пословних објеката и објеката у зони парковских површина и спортског парка је могуће директним прикључењем на гасовод средњег притиска и изградњом сопствене мерно-регулационе гасне станице, у зависности од потреба.

Оставља се могућност будућим потрошачима да се снабдевају топлотном енергијом из локалних топлотних и алтернативних извора енергије

Планирана термоенергетска и електроенергетска мрежа дата је на графичком приказу "План енергетске инфраструктуре", у размери 1:2500.

3.5.4. Обновљиви извори енергије

На овом подручју постоји могућност примене и употребе обновљивих извора енергије.

За искоришћење соларне енергије приликом изградње објеката препоручује се употреба фотонапонских модула и посебно топлотних колектора као фасадних и кровних елемената. Применом топлотних колектора ће се постићи значајна уштеда у загревању унутрашњих просторија у објектима.

За искоришћење геотермалне енергије препоручује се да сваки нови објекат има топлотну пумпу за пренос геотермалне енергије од извора до циљног простора.

Сем побројаних, постоји и могућност примене енергије биомасе за загревање објеката коришћењем брикета и пелета као погонског горива за пећи. Препоручује се и примена савремених изолационих елемената приликом изградње објеката ради смањења укупне енергетске потрошње у објекту.

3.5.5. Телекомуникације

3.5.5.1. Систем фиксне телефоније и кабловски дистрибутивни систем

Ово подручје ће бити прикључено у телекомуникациони систем града. Корисници са овог простора биће повезани на телефонску централу у Прерадовићевој улици у Петроварадину док се не изгради нова телефонска централа или удаљени претплатнички степен за ово подручје. Да би се сви објекти прикључили у телекомуникациони систем потребно је до њих изградити подземну мрежу цеви кроз које ће пролазити планирана телефонска инсталација, односно инсталација кабловског дистрибутивног система. У регулацијама улица резервисани су независни коридори за инсталације телекомуникационог система, што је приказано у попречним профилима.

Преко подручја, дуж Буковачког пута, пролази и међумесни телекомуникациони кабел за потребе насеља Буковац.

3.5.5.2. Системи мобилне телефоније

Ово подручје је у потпуности покривено сигналом мобилне телефоније сва три постојећа оператера. На подручју тренутно постоји постављен један антенски

систем мобилне телефоније који се налази у северном делу подручја.

На подручју је могуће постављати антенске системе мобилне телефоније уз поштовање свих правилника и техничких препорука из ове области, као и уз сагласност надлежног органа управе. Посебно поштовати препоруке Светске здравствене организације које се односе на ову област. За постављање антенских система могу се дефинисати и посебне парцеле на којима ће се постављати антенски стубови, кабинети и пратећа телекомуникациона опрема.

3.6. ПЛАН УРЕЂЕЊА ЗЕЛЕНИХ ПОВРШИНА

Уређење парцела породичног становања треба да се заснива на пејзажном принципу, уз коришћење декоративне вегетације, претежно оне са кореновим системом који добро веже земљу и спречава њен одрон и спирање (липа, граб, брест, хрест, јавор, багрем, бор, јела, јуниперус, дафина, руј, тамарикс, дрен, глог и сл). Да би пејзаж кућног врта био што живописнији, треба уз саму ограду и терасу садити цветајуће декоративне пузавице.

У делу становања где је планирано и пословање посебно треба појачати зелени заштитни појас у циљу раздвајања намене.

Хортикултурно уређење слободних површина на завореном комплексу породичног становања треба да се заснива на поставци декоративне листопадне и четинарске вегетације, у смислу заједнички уређене зелене површине. Партерним уређењем, стазама и пролазима ове површине треба да су повезане са оближњим уређеним зеленим површинама (парк, спортски парк, сквер, и сл).

Зелене површине у оквиру дечије установе, планирају се према нормативима и специфичним условима простора. Од укупне површине ових комплекса 50% треба да припада зеленим површинама. Основни концепт озелењавања наведених простора чини зелени заштитни ободни појас, састављен од високе и ниске отпорне вегетације. Улазни делови се уређују декоративном вегетацијом, а остали делови у зависности од функције и коришћења простора. При озелењавању потребно је водити рачуна да се у комплексе унесе што више разнолике вегетације, али да то не буду асмогене, алергогене и врсте са бодљама и отровним бобицама.

Поставка новопланираног линеарног зеленила - дрвореда треба да се заснива на садржају попречних профила улица. За улице профила ужег од 20 м, које не могу да садрже са обе стране високо зеленило, користити ниже дрвеће мањих округластих крошњи, или пак формирати једнострану дрворед. Важно је ускладити поставку дрвореда са колским прилазима објектима. Уређење уличног простора оплемењује се поставком жардинијера, озелењавањем подзида, мањих скверова - тргова и вертикалним озелењавањем фасада.

Заштитно зеленило на косинама (теренима непогодним за изградњу) осим високе вегетације, треба да садржи и шибље јаког кореновог система које на стрмим деловима штити терен од спирања земљишта. Процент заступљености високе вегетације износи 60-70 % од укупне озелењене површине, шибље је планирано

на ивичним и стрмим деловима простора. На овим по-тезима могуће је формирање воћњака, винограда и сличних култура везаних за пољопривреду.

Спортски парк се планира у западном делу, где се планирају разнолики рекреативни и спортски садржаји (парковска површина, дечија игралишта, трим стаза, спортска хала, отворени спортски терени и сл.). У делу под зеленилом треба да буде око 50% површине, које прожима читав овај простор, одваја игралишта и формира издвојене целине, на којима се одвијају поједине рекреативне активности. Основне спортске површине и објекте треба лоцирати компактно. Обавезно је формирање заштитног појаса ободом целог простора, ради стварања бољих услова за одвијање спортских активности, као и за изолацију игралишта од извора праши-не, гасова, буке и заштите од ветра.

Парковска површина са елементима пејзажног парка планира се у близини дечије установе. Процент за-ступљености високе вегетације треба да износи 60-70% од укупне парковске површине. Вегетација треба да буде претежно аутохтона, док се алохтона вегетација планира само у атрактивним деловима парка. Такође је потребно отварање цветних површина на којима треба да доминирају перенски засади, луковичасто и го-мољасто цвеће и ружичњаци. Стазе треба да су кружно провучене и да прате изохипсе терена, такође треба формирати одморишта и видиковце на истакнутим мес-тима. Парковски мобилијар треба да је одговарајућег дизајна и да је од природног материјала. Такође је по-ребно унети елементе партерне архитектуре (подзиде, степенице, фонтане и сл.). Да би се овако атрактивна површина употпунила неопходна је вода као елемент парковског ансамбла, стога се планира формирање мање језерске површине. Вегетација уз саму водену површину треба да је прилагођена амбијенту и типу земљишта (барска вегетација). На појединим деловима парковске површине планирају се дечија игралишта са потребним реквизитима.

У зони заштитног зеленила, изнад самог тунела, није могуће сађење високе вегетације да се не би оштетила конструкција тунела, већ се предлаже партерна вегета-ција са плитким кореновим системом и травњаци.

3.7. ЗАШТИТА ГРАДИТЕЉСКОГ НАСЛЕЂА

На списку претходне заштите и у Регистру заштиће-них културних добара у обухваћеном простору нема објеката.

Поред података прикупљених површинским претра-гама терена, према историјским документима, у југоис-точном делу простора, на простору Заноша, пронађени су остаци старијих материјалних култура, а било је и пријава случајних археолошких налаза који се данас чувају у Музеју Града Новог Сада. Поред праисториј-ских налаза из времена неолита, пронађени су и налази из средњовековног и позносредњовековног периода. Могућа је траса римског пута, а у непосредној близини су остаци римске виле рустике.

На основу евиденције археолошких налазишта и ре-зултата ранијих заштитних истраживања, Завод за за-штиту споменика културе Града Новог Сада са над-лежним институцијама, у складу са чл. 7, 27, 109. и 110. Закона о културним добрима („Службени гласник Ре-

публике Србије“, број 71/94), врши заштитна археолош-ка истраживања и контролу земљаних радова на угро-женим локацијама.

Обавеза је инвеститора и извођача радова да се пре почетка радова на изградњи објеката и инфраструктуре јаве надлежном заводу за заштиту споменика културе, како би се обезбедио конзерваторски археолошки над-зор над извођењем свих земљаних радова, односно из-вршила претходна пробно-сондажна археолошка иско-павања терена због постојања познатих и могућности потенцијалних археолошких налазишта.

Као мера заштите утврђује се обавеза инвеститора, односно извођача радова да, у складу са чланом 109. Закона о културним добрима пре било каквих земља-них радова, изврше сондажно заштитно археолошко истраживање. У случају да се археолошко налазиште потврди, инвеститор мора да обезбеди средства за ње-гову пуну заштиту, у складу са чланом 110. Закона о културним добрима, којим је прописано да инвеститор треба да обезбеди средства за истраживање, заштиту, чување, публиковање и излагање добра које се открије приликом изградње инвестиционог објекта, до предаје добра на чување овлашћеној установи заштите.

3.8. УСЛОВИ И МЕРЕ ЗАШТИТЕ ЖИВОТНЕ СРЕДИНЕ

У складу са постојећом и планираном наменом земљишта у оквиру граница плана обезбедиће се спречавање свих облика загађења као и услови и мере за остваривање квалитетних услова животне средине у складу са Законом о заштити животне средине (“Служ-бени гласник РС”, бр. 135/04, 36/09, 36/09- др. закон и 72/09).

Према инжењерско-геолошкој карти, простор бух-ваћен планом налази се на непромењеном лесу, носи-вости од 2,5 до 2 kg/cm² (могућа градња свих врста објеката, изузев посебно осетљивих конструкција). Ма-ли део простора припада непогодном терену чија је но-сивост од 1,5 до 0,5 kg/cm².

Фундирање објеката на тракастим темељима при природној садржини воде могу се сматрати задовоља-вајућим по конструкције. Међутим, накнадно локално повећање влажности односно засићење тла водом мо-же изазвати накнадно слегање које могу проузроковати оштећења објеката. Фундирањем објеката на армира-но-бетонској плочи, у условима природне влажности слегање је равномерно, под условом да се лесно тло обезбеди од накнадног засићења што се постиже изра-дом заштитних простора око објеката, ископом темељ-не јаме непосредно пре бетонирања и одговарајућем пројектовању и изградњи водоводне и канализационе мреже.

Начин извођења радова и предузимање мера обез-беђења од продора воде од пресудног су утицаја на стабилност објеката. У случају фундирања на шипови-ма могуће је градити објекте већих спратности без опасности од појаве диференцијалних слегања која би могла изазвати оштећења објеката. Све носеће еле-менте треба конструисати према Правилнику о технич-ким нормативима за изградњу објеката високоградње у сеизмичким подручјима (“Службени лист СФРЈ”, бр. 31/81, 49/82, 29/83, 21/88 и 52/90).

Због утврђеног степена сеизмичности не препоручује се фундаирање објеката у више нивоа, и стога се планира изградња објеката ниже спратности и са еластичним конструктивним системима. Дубина укопавања комуналне подземне мреже треба да буде већа од уобичајене, а саме цеви треба да буду еластичне.

Изградњом затвореног система за одвођење отпадних вода спречаваће се загађивање земљишта и подземних вода. Сви корисници простора који имају отпадне воде оптерећене органским и неорганским материјама морају вршити претходно пречишћавање. У периоду до изградње система за одвођење отпадних вода, треба обезбедити правилан поступак сакупљања комуналних отпадних вода помоћу непропустних септичких јама и њихово биолошко пречишћавање.

Делатности које се могу одвијати на парцелама породичног становања треба да задовоље еколошке и функционалне критеријуме, односно да обезбеде задовољавајућу удаљеност од суседне парцеле или намењене, пречишћавање отпадних вода, безбедно одлагање отпадака као и спречавање свих видова загађивања тла, подземних вода и ваздуха.

На овом простору обезбедиће се уређење и одржавање површина на начин који неће изазивати повећани садржај аерозагађења и буке.

Праћење и контрола ваздуха на предметном подручју вршиће се у складу са Законом о заштити ваздуха ("Службени гласник РС", број 36/09), Уредби о условима за мониторинг и захтевима квалитета ваздуха ("Службени гласник РС", бр. 11/10 и 75/10) и Правилником о граничним вредностима емисије, начину и роковима мерења и евидентирања података ("Службени гласник РС", бр. 30/97 и 35/97-исправка).

Ради заштите од прекомерне буке потребно је успоставити мониторинг, који ће пратити имисију буке, а уколико ниво буке буде прелазило дозвољене вредности у околној животној средини у складу са Законом о заштити од буке у животној средини ("Службени гласник РС" бр. 36/09 и 88/10) предузимаће се техничке мере за отклањање негативног утицаја буке на животну средину.

Пре упуштања у јавни канализациони систем, отпадна употребљена вода ће бити контролисана и спроводиће се редовна испитивања у складу са Законом о водама ("Службени гласник РС", број 30/10), Правилником о опшним материјама у водама ("Службени гласник РС", број 31/82) и Одлуком о санитарно-техничким условима за испуштање отпадних вода у јавну канализацију („Службени лист Града Новог Сада", бр. 17/93, 3/94, 10/01 и 47/06 - др. закон).

У циљу правилног управљања отпадом неопходно је поступање са отпадним материјама у складу са Законом о управљању отпадом ("Службени гласник РС", бр. 36/09 и 88/10), Правилником о начину складиштења, паковања и обележавања опасних материја ("Службени гласник РС", број 92/10) и Правилником о условима и начину сакупљања, транспорта, складиштења и третмана отпада који се користи као секундарна сировина или за добијање енергије ("Службени гласник РС", број 98/10).

Потребно је обезбедити заштиту земљишта изградњом затворене каналске мреже. Праћење параметара квалитета земљишта је неопходно како би се спречила његова деградација услед продирања штет-

них материја. Земљиште треба контролисати сходно Правилнику о дозвољеним количинама опасних и штетних материја у земљишту и води за наводњавање и методама њиховог испитивања ("Службени гласник РС", број 23/94). У току извођења радова, изградње нових објеката, инвеститор је дужан да заједно са извођачима радова предузме све мере да не дође до нарушавања слојевите структуре земљишта.

Неопходно је планирати изворе нејонизујућих зрачења од посебног интереса у складу са одредбама Закона о заштити од нејонизујућих зрачења ("Службени гласник РС", број 36/09).

На подручју плана нису регистрована заштићена природна добра, као ни природне вредности које су у поступку разматрања за стављање под заштиту.

У складу са Законом о заштити природе ("Службени гласник РС", бр. 36/09, 88/10 и 91/10-исправка), пронађена геолошка и палеонтолошка документа (фосили, минерали, кристали и др.) која би могла представљати заштићену природну вредност налазач је дужан да пријави надлежном министарству у року од осам дана од дана проналаaska, и предузме мере заштите од уништења, оштећивања или крађе.

Заштитно зеленило треба да се формира на просторима падина са нагибом терена на којем се не може реализовати основна намена земљишта.

У складу са планираном наменом потребно је обезбедити просторе за контејнере за комунални отпад а према Одлуци о одржавању чистоће ("Службени лист Града Новог Сада", бр. 25/10, 37/10-исправка и 3/11-исправка). Прилазни путеви до места за држање посуда за чување и сакупљање отпада треба да буду двосмерни за саобраћај специјалних возила за одвоз отпада, максималног оптерећења до 10 t, ширине до 2,6 m, дужине до 10 m и висине око 3,9 m. Саобраћајне површине морају да буду прилагођене габаритима и масама камиона за пражњење контејнера.

За сваки контејнер потребно је обезбедити 3 m² глатке носиве подлоге у нивоу прилазног пута, на растојању не већем од 2 m од прилазног пута за специјална возила за одвоз смећа. На контејнерском месту треба обезбедити одлив оцедних и атмосферских вода у сливник. За типску канту, зависно од величине, потребно је обезбедити до 0,5 m² једнако опремљене површине. Ови простори морају испуњавати све хигијенске услове у погледу редовног чишћења, одржавања, дезинфекције и неометаног приступа возилима и радницима комуналног предузећа задуженом за одношење отпада.

За све пројекте који треба да буду реализовани у границама обухвата плана обавезно је предузимање мера заштите животне средине, а за пројекте који могу имати утицаја на животну средину у складу са Законом о процени утицаја на животну средину ("Службени гласник РС", бр. 135/04 и 36/09) и Уредбом о утврђивању Листе пројеката за које је обавезна процена утицаја и Листе пројеката за које се може захтевати процена утицаја на животну средину ("Службени гласник РС", број 114/08) потребно је утврдити обавезу покретања поступка процене утицаја на животну средину.

Заштиту од пожара треба обезбедити у складу са Законом о заштити од пожара ("Службени гласник РС", број 111/09) и Правилником о техничким нормативима за хидрантску мрежу за гашење пожара ("Службени

лист СФРЈ", број 30/91), што подразумева обезбеђење ватропреградних површина, употребу незапаљивих материјала приликом градње објеката, реализацију противпожарне хидрантске мреже и могућност приступа свим објектима.

Ради сагледавања утицаја и промена које ће се испољити на простору плана потребно је обезбедити праћење показатеља од утицаја на стање средине и контролу свих активности.

Мониторинг подземних вода треба вршити у циљу праћења стања нивоа и квалитета подземних вода.

У оквиру садржаја станица за снабдевање горивом, у складу са Правилником о изградњи станица за снабдевање горивом моторних возила и о ускладиштавању и претакању горива ("Службени лист СФРЈ", бр. 27/71 и 29/71), формираће се зоне опасности (I, II, III).

Цевоводи на станици морају, у погледу пројектовања, конструкције, опреме, испитивања и означавања, испуњавати услове прописане Техничким прописима о изградњи постројења за запаљиве течности и о ускладиштавању и претакању запаљивих течности ("Службени лист СФРЈ"; бр.20/71 и 23/71).

Посебну пажњу посветити уређењу зелених површина како са аспекта еколошких и других особености, тако и у односу на обезбеђивање одређених потреба основне намене (центар за снабдевање возила горивом, пратећи асортиман услуга за сервисирање возила, праће и слично). Зелене површине треба реализовати као зелени заштитни појас, дрвореде и декоративно-естетске зелене површине са визуелним ефектом зеленила и одговарајућим својствима садног материјала у зависности од доминантних циљева који ће се поставити у сваком појединачном решењу.

3.9. МЕРЕ ЕНЕРГЕТСКЕ ЕФИКАСНОСТИ ИЗГРАДЊЕ

Ради повећања енергетске ефикасности, приликом пројектовања, изградње и касније експлоатације објеката, као и приликом опремања енергетском инфраструктуром, потребно је применити следеће мере:

- приликом пројектовања водити рачуна о облику, положају и повољној оријентацији објеката;
- користити класичне и савремене термоизолационе материјале приликом изградње објеката (полистирени, минералне вуне, полиуретани, комбиновани материјали, дрво, трска и др.);
- у инсталацијама осветљења у објектима и у инсталацијама јавне и декоративне расвете употребљавати енергетски ефикасна расветна тела;
- постављати соларне панеле (фотонапонске модуле и топлотне колекторе) као фасадне, кровне или самостојеће елементе где техничке могућности то дозвољавају;
- код постојећих и нових објеката размотрити могућност уградње аутоматског система за регулисање потрошње свих енергетских уређаја у објекту.

Објекти високоградње морају бити пројектовани, изграђени, коришћени и одржавани на начин којим се обезбеђују прописана енергетска својства. Ова својства се утврђују издавањем сертификата о енергетским

својствима који чини саставни део техничке документације која се прилаже уз захтев за издавање употребне дозволе.

3.10. МЕРЕ ЗАШТИТЕ ОД РАТНИХ ДЕЈСТАВА

За потребе одбране и склањања становништва и материјалних добара планира се изградња заштитних објеката, у зависности од намене простора (породично становање, пословање и сл.).

Степен заштите од механичког удара утврђује се на основу степена угрожености, у складу са условима Министарства одбране.

Планирају се двонаменска склоништа. Мирнодопска намена се планом не утврђује, али треба да буде у функцији основне намене.

Капацитет склоништа се одређује према броју корисника.

За породичне стамбене објекта одређује се у односу на предвиђени број чланова домаћинства, а најмање за три члана.

За склониште предузећа, односно установе – за 2/3 укупног броја радника, а при раду у више смена за 2/3 радника у највећој смени у време рата.

За склониште предузећа, односно установе које се, поред производње, баве услужном и другом делатношћу, не може бити мањи од:

- 1/5 броја запослених и 1/5 броја деце која се према капацитету предшколске установе могу у њу сместити;
- 1/5 броја запослених и 1/3 броја столица у ресторанима;
- 1/5 броја запослених и 1/2 броја столица у биоскопским, позоришним, концертним и другим дворанама;
- 1/5 броја запослених у највећој смени, и за купце двоструко од броја радника који их непосредно услужују у продавницама и трговинским центрима.

За породичне стамбене објекте планира се изградња склоништа допунске заштите од механичког удара 30 kPa.

Димензионисање и садржај склоништа, величине појединих просторија, као и остале просторне и техничке елементе утврдити у складу са капацитетом, а према Техничким прописима за склоништа и друге заштитне објекте ("Службени војни лист", број 13/98).

Кота пода склоништа мора бити минимално 30 cm виша од максималног нивоа подземних вода.

Пројектно-техничку документацију за склоништа потребно је израдити у складу са Техничким прописима за склоништа и друге заштитне објекте, чију примену контролише Министарство одбране које издаје и одобрење за његову употребу.

3.11. УСЛОВИ ЗА ЗАШТИТУ ОД ЕЛЕМЕНТАРНИХ НЕПОГОДА И ДРУГИХ КАТАСТРОФА

Према процени која је рађена за Генерални план, постоји могућност да град угрозе елементарне непогоде, које настају деловањем природних сила: поплаве од спољних и унутрашњих вода, нагомилавање леда на

водотоцима, земљотреси, олујни ветрови, снежни наноси, одроњавање и клизање земљишта и сличне појаве. Са елементарним непогодама се изједначују и следеће катастрофе, уколико су већих размера: експлозије, пожари, епидемије, хемијска и радиоактивна загађења ваздуха, воде и намирница.

Мере заштите од земљотреса

Највећи део територије града Новог Сада, као и цео Срем, спада у зону угрожену земљотресима јачине 8° MCS, док један део бачке стране града спада у зону од 7° MCS, иако не постоји карта сеизмичке микрорејонијације.

Ради заштите од потреса максимално очекиваног удара од 8° MCS, објекти морају бити пројектовани и реализовани у складу са Правилником о техничким нормативима за изградњу објеката високоградње у сеизмичким подручјима ("Службени лист СФРЈ", бр. 31/81, 49/82, 29/83, 21/88 и 52/90).

Мере заштите од пожара

Најчешћа техничка катастрофа је пожар, а настаје из више разлога, као што су: ратна разарања, неисправне инсталације, у технолошком процесу, рушење објеката од ветра и земљотреса и др., па се планира низ мера за заштиту од пожара.

Урбанистичка мера заштите односи се на удаљеност између објеката. Та удаљеност је толика да су, после зарушавања, саобраћајнице довољне ширине да представљају противпожарну преграду.

У циљу заштите, планира се озелењавање слободних површина, регулација атмосферских вода и опремање терена водом и канализацијом. Обавеза инвеститора је да гради објекте од ватроотпорних материјала.

Ради заштите од пожара, урбанистичко-архитектонским решењем омогућава се приступ ватрогасним возилима око свих објеката, у складу са Правилником о техничким нормативима за приступне путеве, окретнице и уређене платое за ватрогасна возила у близини објекта повећаног ризика од пожара ("Службени лист СРЈ", број 8/95).

Гараже за путничке аутомобиле морају у свему бити пројектоване у складу са Правилником о техничким за-

хтевима за заштиту гаража за путничке аутомобиле од пожара и експлозија ("Службени лист СЦГ", број 31/05).

Омогућава се коришћење постојећих и планира изградња нових ватрогасних хидраната у складу са Правилником о техничким нормативима за хидрантску мрежу за гашење пожара ("Службени лист СФРЈ", број 30/91).

У складу са чл. 33, 34. и 35. Закона о заштити од пожара, инвеститор мора прибавити сагласност на техничку документацију од Министарства унутрашњих послова Републике Србије, Одељење за заштиту и спасавање у Новом Саду.

3.12. УСЛОВИ ЗА НЕСМЕТАНО КРЕТАЊЕ И ПРИСТУП ОСОБАМА СА ИНВАЛИДИТЕТОМ, ДЕЦИ И СТАРИМ ОСОБАМА

Приликом пројектовања објеката, саобраћајних и пешачких површина применити Правилник о условима за планирање и пројектовање објеката у вези са несметаним кретањем деце, старих, хендикепираних и инвалидних лица ("Службени гласник РС", број 18/97).

У оквиру сваког појединачног паркиралишта обавезно предвидети резервацију и обележавање паркинг места за управно паркирање возила инвалида, у складу са стандардом SRPS U.A9.204.

Прилазе објектима, хоризонталне и вертикалне комуникације у објектима пројектовати тако да се обезбеди несметано кретање хендикепираних и инвалидних особа, у свему према Правилнику о условима за планирање и пројектовање објеката у вези са несметаним кретањем деце, старих хендикепираних и инвалидних лица.

3.13. ЕКОНОМСКА АНАЛИЗА И ПРОЦЕНА УЛАГАЊА ИЗ ЈАВНОГ СЕКТОРА

У циљу обезбеђења одговарајућих саобраћајних и инфраструктурних услова за функционисање садржаја на простору који је обухваћен планом потребно је извршити радове на уређивању грађевинског земљишта. У табели која следи дат је оквирни приказ планираних радова и потребних количина, као и појединачних и укупних трошкова планираних радова на уређивању грађевинског земљишта.

Табела: Процена улагања из јавног сектора

Редни број	Опис радова	Јед. мере	Количина	Цена по јед. мере у дин.	Укупна цена
1.	САОБРАЋАЈНЕ ПОВРШИНЕ				175.797.000
1.1.	Коловоз 1-СТВ	m ²	19.000	7.140	135.660.000
1.2.	Тротоари са ивичњацима	m ²	10.100	3.570	36.057.000
1.3.	Паркинзи	m ²	1.000	4.080	4.080.000
2.	ХИДРОТЕХНИКА				26.560.800
2.1.	Канализациони вод Ø 250 mm	m	2.500	6.732	16.830.000

2.2.	Водоводна мрежа Ø 100 mm	m	2.650	3.672	9.730.800
3.	ЕНЕРГЕТИКА				37.800.000
3.1.	Трафостаница 20/0,4 kV / kV	ком.	3	4.000.000	12.000.000
3.2.	Електроенергетска мрежа 20 kV	m	2.500	8.000	20.000.000
3.3.	Гасоводна мрежа	m	450	4.000	1.800.000
3.4.	Мерно-регулациона станица	ком.	1	4.000.000	4.000.000
4.	ПРИПРЕМА ЗЕМЉИШТА				68.673.000
4.1.	Трошкови прибављања земљишта	m ²	45.782	1.500	68.673.000
5.	УКУПНО				308.830.800

Финансирање уређивања грађевинског земљишта обезбедиће се из средстава остварених од:

- накнаде за уређивање грађевинског земљишта,
- закупнине за грађевинско земљиште,
- отуђења грађевинског земљишта,
- конверзије права коришћења, односно права закупа у складу са Законом,
- других извора у складу са законом.

4. ПРАВИЛА ГРАЂЕЊА

4.1. ПРАВИЛА ЗА ФОРМИРАЊЕ ГРАЂЕВИНСКЕ ПАРЦЕЛЕ

Породично становање на парцели

Новом парцелацијом максимално се уважава постојеће стање катастарских парцела.

Обавезно се припајају две или више катастарских парцела у случајевима када катастарске парцеле које формирају нову грађевинску парцелу, својим обликом, површином или ширином уличног фронта не задовољавају критеријуме за уређење или изградњу планираних садржаја, или немају излаз на планирану саобраћајницу.

Обавезно се врши препарцелација постојећих катастарских парцела, када су неопходне интервенције ради усаглашавања нових регулационих ширина улица, када постојеће катастарске парцеле имају велику дубину, ширину или површину и када се нове грађевинске парцеле формирају на основу правила грађења.

Парцеле или делове парцела које не задовољавају критеријуме за формирање грађевинске парцеле треба припојити суседној парцели која је мање површине или фронта.

Парцеле или делове парцела бивших пољских путева, канала или мањих преосталих делова парцела након спроведене препарцелације, које се налазе унутар планираних блокова, треба припојити суседним парцелама, при чему се препоручује припајање парцелама мање површине. Уколико се једна од суседних парцела формира без обједињавања са наведеним парцелама или њиховим деловима, обједињавање истих и друге суседне парцеле је обавезујуће.

Свака грађевинска парцела мора имати обезбеђен приступ до јавне површине (саобраћајнице).

Парцеле у средишту блока без излаза на јавну површину припојити суседној парцели која има излаз на јавну површину.

Критеријуми за формирање грађевинских парцела су:

- за слободностојеће објекте - минимална површина парцеле је 500 m², максимална површина се не ограничава; минимална ширина уличног фронта је 12 m (препоручује се 15 m); дозвољена толеранција је до 10%;
- за двојне објекте - минимална површина парцеле је 300 m² по објекту, а максимална се не ограничава.

Породично становање у "стамбеним комплексима"

У оквиру површина осталих намена ће се дефинисати парцеле под објектима и заједничко коришћење слободних делова комплекса, у складу са правилима грађења дефинисаним у подтачки "3.2.2. Породично становање у "стамбеним комплексима".

Обавезна је разрада урбанистичким пројектом.

Опште стамбене зоне

У оквиру површина осталих намена ће се дефинисати парцеле под објектима и заједничко коришћење слободних делова комплекса, у складу са правилима грађења дефинисаним у подтачки "3.2.3. Опште стамбене зоне".

Обавезна је разрада урбанистичким пројектом.

Пословни комплекси

Планира се формирање по једног комплекса на обе локације намењене пословању, у блоковима бр. 1 и 7, према графичком приказу „План регулације површина јавне намене“, у размери 1:2500.

За део саобраћајнице који је на објекту (надвожњак) потребно је формирати парцеле у габариту стубова (комплекс у блоку број 1). Тачан број и положај стубова

ће се одредити у каснијој фази реализације, а пре израде пројекта парцелације.

Предшколска установа

Формира се јединствена парцела комплекса према графичком приказу "План регулације површина јавне намене", у размери 1:2500.

Спортски парк

Формира се јединствена парцела комплекса према графичком приказу "План регулације површина јавне намене", у размери 1:2500.

Парковска површина

Формира се јединствена парцела комплекса према графичком приказу "План регулације површина јавне намене", у размери 1:2500.

4.2. ПРАВИЛА ГРАЂЕЊА

Пре реализације планираних садржаја на простору некадашњег експлоатационог подручја циглане (блокови бр. 1, 3, 4 и 6) планира се нивелационо уређење терена, које подразумева равнање терена и прерасподелу земљаних маса. На графичком приказу „Приказ нивелационог уређења простора са попречним профелима терена“, у размери 1:100 означена је зона у којој се врши прерасподела земљаних маса.

Пре изградње објеката на насутом терену, као и у зонама где је терен изузетно неповољан за изградњу потребно је урадити геомеханичка испитивања.

На траси постојећег надземног 20 kV вода, који пролази у североисточном делу подручја, није дозвољена изградња објеката. Изградња објеката је могућа тек уколико дође до измештања поменутог вода.

Грађевинска линија је повучена у односу на регулациону линију у свим блоковима.

Паркирање и гаражирање на свакој парцели се решава за кориснике те парцеле применом одговарајућег норматива за поједине врсте делатности. У зонама породичног становања на парцели треба задовољити услов да се за један стан обезбеди једно паркинг место, а уколико се у објекту реализују пословни садржаји, потребно је обезбедити једно паркинг место на 70 m² пословног простора. Код породичног становања у „стамбеним комплексима“ и опште стамбене зоне за један стан треба обезбедити једно паркинг место. У оквиру пословних комплекса је потребно обезбедити једно паркинг место на 70 m² пословног простора. Осим наведених општих услова о потребном броју паркинга места, за сваку намену је дефинисан начин на који треба решити стационарни саобраћај, у одговарајућој подтачки (од 3.2.1. до 8.2.6.).

Архитектонски и обликовно фасаде објеката ускладити са основном наменом. Препоручују се чисте, ритмичне фасаде и непретенциозна архитектура јасног и смиреног израза са применом једноставних геометријских форми, без сувишних, еклектичких, анахроничких и других елемената који нису у функцији, нису примерени

и не одражавају карактер и намену објеката. Све фасаде треба да имају једнак третман како се не би појавили монотони, необрађени забатни зидови. Такође је пожељно разиграти фасаде наглашавањем вертикалних архитектонских елемената (вертикалних платна), а архитектонском обрадом фасаде и детаља објекти се могу одвојити на више целина.

Код изградње објеката користити трајне и квалитетне материјале. Избор материјала мора одговарати основном карактеру и намени објекта.

Пословни простори из области угоститељства морају имати решену вентилацију у оквиру сопственог гаража и у складу са санитарно-хигијенским условима. Изградња вентилационих канала на фасадама објеката се не дозвољава.

4.2.1. Породично становање на парцели

Планирани објекти

На свакој парцели планира се један стамбени објекат, а у складу са Генералним планом, могућа је изградња највише четири стана у објекту.

Објекти се могу градити као слободостојећи или двојни, на међусобној удаљености према одредбама Правилника о општим условима о парцелацији и изградњи и садржини, условима и поступку издавања акта о урбанистичким условима за објекте за које одобрење за изградњу издаје општинска, односно градска управа ("Службени гласник РС", број 75/03).

У зависности од површине парцеле могу се градити гараже, помоћни или пословни објекти, и то као слободостојећи објекти или као анекси уз стамбени објекат. Гараже и остале помоћне објекте лоцирати у дну парцеле, иза главног стамбеног објекта.

Остатак парцеле може се користити за разне врсте засада, који ће оплеменили непосредну околину и пејзаж у целини.

Индекс заузетости парцела је до 40%, а индекс изградњености је максимално 0,8.

Ако је површина парцеле већа од 600 m², индекс заузетости је до 30%.

Ако је површина парцеле већа од 1000 m², примењује се индекс заузетости од 30%, али на 1000 m².

Максимална развијена корисна површина на парцели породичне куће износи 480 m².

Грађевинска линија је повучена у односу на регулациону у свим блоковима, а колико је повлачење зависи од ранга саобраћајнице.

Грађевинска линија је повучена 20 m у блоковима уз Буковачки пут и планирану главну саобраћајницу преко Алибеговца са јужне стране. У осталим случајевима повлачење је 5 m, изузетно 3 m.

Дефинисано повлачење грађевинске линије представља минимум, а може бити и веће, што зависи од конкретних услова локације. Уколико услови терена, односно конкретне локације то захтевају положај објеката може да одступи од правила.

Стамбени објекат градити уз грађевинску линију.

Помоћни објекат, уколико се гради као анекс главног стамбеног објекта, може се поставити уз грађевинску линију. Помоћни и други објекти на парцели, који се граде као самостални, граде се у дубини парцеле.

Спратност стамбених објеката је максимално П+1+Пк, са максималном висином од 12 m до слемена објеката. Уколико објекат има сутерен, дозвољена је изградња још две етажне, тако да максимална спратност у том случају износи Су+П+1 или Су+П+Пк. Изградња сутерена је пожељна у деловима блокова бр. 5 и 7, уз Буковачки пут и планирану главну саобраћајницу преко Алибеговца са јужне стране, с обзиром на природну конфигурацију терена (падине са падом терена највећим делом износи око 10°, али се креће и до 20° на појединим местима).

Завршна етажа објеката не мора бити обликована као поткровље. Осим косог крова са нагибом кровних равни око 30°, дозвољавају се и кровови са блажим нагибима, па чак и равни.

Помоћни и други објекти на парцели су приземни.

У зонама породичног становања се могу обављати делатности које не угрожавају становање (еколошки и функционално могуће у зони породичног становања). Приземља објеката могу се користити за локале, или пословни простор.

Паркирање или гаражирање возила за сопствене потребе мора се обезбедити на парцели, према нормативу да се за један стан обезбеди једно паркинг место. Уколико се у објекту реализују пословни садржаји, потребно је обезбедити једно паркинг место на 70 m² пословног простора.

Постојећи објекти

Постојећи објекти породичног становања се могу доградити или надоградити, а дозвољава се и промена намене, као и изградња помоћних објеката, до индекса заузетости дозвољеног планом.

За све евентуалне интервенције на постојећим објектима поштују се критеријуми прописани за планиране објекте породичног становања.

Постојећи објекти се задржавају. У случају изградње нових објеката, поштовати грађевинску линију прописану планом.

4.2.2. Породично становање у “стамбеним комплексима”

У оквиру сваког комплекса дефинисаће се парцеле под објектима и заједничко коришћење слободних делова комплекса, са интерним, приступним саобраћајницама, и уређеним озелењеним просторима.

Планира се различита типологија стамбених објеката, од слободностојећих објеката, до објеката у низу и урбаних вила.

Спратност стамбених објеката у свим комплексима је максимално П+1+Пк, са максималном висином од 12 m до слемена објеката.

Завршна етажа објеката не мора бити обликована као поткровље. Осим косог крова са нагибом кровних

равни око 30°, дозвољавају се и кровови са блажим нагибима, па чак и равни.

Грађевинска линија је повучена у односу на регулациону у свим блоковима.

Дефинисано је минимално повлачење од 5 m, али се препоручује да објекти буду више повучени.

Осим дефинисаних услова за реализацију, неопходно је посебну пажњу посветити уређењу слободних површина и њиховом озелењавању. Слободне и озелењене површине требало би уредити тако да се нагласи разлика између мањих “приватних вртова” непосредно уз објекте и осталих површина, што се може постићи различитом партерном и хортикултурном обрадом и избором садног материјала.

У склопу површина за заједничко коришћење, осим озелењавања, могу се предвидети и дечија игралишта, мањи спортски терени на отвореном, базени и слично, тако да буду складно укомпоновани у целину и да не нарушавају функцију становања, односно мир и приватност станара.

Колски приступ објектима ће се обезбедити преко интерних приступних саобраћајница.

Паркирање или гаражирање возила за сопствене потребе мора се обезбедити у оквиру комплекса, према нормативу да се за један стан обезбеди једно паркинг место. За сваки комплекс су дефинисани специфични услови на који начин ће се обезбедити потребан број паркинг места.

За реализацију ових комплекса обавезна је разрада урбанистичким пројектом.

За сваки блок су дефинисани специфични услови, у складу са планираном типологијом објеката.

Блок број 1:

- индекс заузетости је до 20 %;
- планирана је изградња објеката у низу, са једном стамбеном јединицом по објекту;
- паркирање се мањим делом решава паркинг-местима уз интерне саобраћајнице и испред објеката, али првенствено треба обезбедити гаражна места у склопу објеката*.

Блок број 3:

- индекс заузетости је до 20 %;
- планирана је изградња објеката у низу, са једном стамбеном јединицом по објекту;
- паркирање се мањим делом решава паркинг-местима уз интерне саобраћајнице и испред објеката, али првенствено треба обезбедити гаражна места у склопу објеката*.

Блок број 4:

- индекс заузетости је до 15 %;
- планирана је изградња урбаних вила, са највише четири стамбене јединице по објекту;
- паркирање се мањим делом решава паркинг-местима уз интерне саобраћајнице и испред објеката,

али првенствено треба обезбедити гаражна места у склопу објеката*.

Блок број 6:

- индекс заузетости је до 10 %;
- планирана је изградња слободностојећих објеката, са једном стамбеном јединицом по објекту;
- паркирање се мањим делом решава паркинг-местима уз интерне саобраћајнице и испред објеката, али првенствено треба обезбедити гаражна места у склопу објеката*.

4.2.3. Опште стамбене зоне

Планира се изградња комплекса са комбинацијом породичног и вишепородичног становања ниже спратности. У оквиру комплекса ће се дефинисати парцеле под објектима и заједничко коришћење слободних делова комплекса, са интерним, приступним саобраћајницама, и уређеним озелењеним просторима.

Спратност породичних стамбених објеката у комплексу је максимално П+1+Пк, са максималном висином од 12 m до слемена објеката. Угаони објекти комплекса могу имати спратност до П+2+Пк, и до 10 стамбених јединица. Могуће је извођење сутерена испод сваког појединачног објекта, чиме би се обезбедио простор за паркирање, техничке просторије и слично.

Завршна етажа објеката не мора бити обликована као поткровље. Осим косог крова са нагибом кровних равни око 30°, дозвољавају се и кровови са блажим нагибима, па чак и равни.

Грађевинска линија је повучена 5 m у односу на регулациону линију.

Осим дефинисаних услова за реализацију, неопходно је посебну пажњу посветити уређењу слободних површина и њиховом озелењавању. Слободне и озелењене површине требало би уредити тако да се нагласи разлика између мањих "приватних вртова" непосредно уз објекте и осталих површина, што се може постићи различитом партерном и хортикултурном обрадом и избором садног материјала.

У склопу површина за заједничко коришћење, осим озелењавања, могу се предвидети и дечија игралишта, мањи спортски терени на отвореном, базени и слично, тако да буду складно укомпоновани у целину и да не нарушавају функцију становања, односно мир и приватност станара.

Колски приступ објектима ће се обезбедити преко интерних приступних саобраћајница.

Паркирање или гаражирање возила за сопствене потребе мора се обезбедити у оквиру комплекса, према нормативу да се за један стан обезбеди једно паркинг место.

* Оставља се могућност извођења подземних гаража, али не испод појединачних објеката, већ испод низова или група објеката, уз могућност да се вертикалним комуникацијама директно остварује веза сваког објекта са гаражом. У том случају, посебну пажњу посветити пројектовању рампи за гараже и њиховим положајима, тако да се не нарушава уређење слободних површина око објеката.

За овај комплекс се дефинишу следећи услови:

- индекс заузетости износи до 25 %;
- у западном делу комплекса дефинисано је заштитно зеленило као режим коришћења простора у функцији становања, који се може користити као заједнички врт или мањи воћњак;
- паркирање решити у оквиру објеката, извођењем гаража у објектима – не планирају се паркинг места у оквиру слободних површина комплекса.

За реализацију је обавезна разрада урбанистичким пројектом.

4.2.4. Пословни садржаји

Индекс заузетости је до 50%, а индекс изграђености до 1,5.

Максимална спратност објеката је П+2, са равним или плитким косим кровом. Могуће је извођење озелењених кровова, нарочито у делу блока број 1 планираном за пословне садржаје.

Планирају се садржаји првенствено из домена трговине, услуга, угоститељства, али се не искључују, чак се и препоручују, и садржаји из области културе и спорта и рекреације.

Грађевинска линија је повучена у односу на регулациону линију у оба комплекса (блокови бр. 1 и 7). Повлачење износи од 5 m до 20 m, што је најчешћи случај. Уз планирану трасу државног пута I реда М-21, која на надвожњаку прелази преко комплекса у блоку број 1, грађевинска линија се дефинише на 25 m обострано од осовине саобраћајнице.

Простор испред објеката, између регулационе и грађевинске линије, треба да буде адекватно уређен, као поплочан плато са декоративним и партерним зеленилом и могућим воденим површинама, уклопљен у целокупно хортикултурно уређење предпростора и осталих слободних простора комплекса.

За пословни комплекс у блоку број 1 препоручује се изградња више објеката, између којих се могу формирати слободни, озелењени и поплочани простори, који би служили као место окупљања. И зона уз и испод надвожњака, ширине 50 m, може се искористити за партерно уређење и озелењавање слободних површина, као и уређење паркинг простора за потребе комплекса. Могуће је и извођење водених површина и фонтана, које би додатно оплемениле простор. Објекти се могу предвидети у два низа, уз Буковачки пут и у дубини парцеле, који се чак могу делимично укупати у падину, при чему строго треба пазити на стабилност падине. Могуће је повезивање објеката надстрешницама и пасарелама. Надстрешнице, као обликовни елемент, могу делимично изаћи ван грађевинске линије.

Паркирање или гаражирање возила мора се обезбедити на комплексу, при чему је потребно обезбедити једно паркинг место на 70 m² пословног простора.

Највећи део паркинг места обезбедити у оквиру објеката, комплекса, како би слободан простор парцеле остао што је више могуће озелењен.

За комплекс у блоку број 1 је обавезна разрада урбанистичким пројектом. Приликом израде урбанистичког пројекта, дефинисаће се тачна диспозиција објеката и уређење слободних површина комплекса.

4.2.5. Предшколска установа

Индекс заузетости парцеле је до 30% унутар дефинисане зоне изградње, а индекс изграђености до 0,6.

Планирана спратност објеката је до П+1.

Препоручује се да просторије за дневни боравак и дечија игралишта буду оријентисани према југу и истоку.

Комплекс оградити транспарентном оградом у комбинацији са зеленилом.

Објекат и слободан простор комплекса пројектовати у складу са условима из плана (заузетост, изграђеност, спратност и слично) и поштовање нормираних вредности за предшколске установе у погледу површине објеката и комплекса по детету, изражено у m^2 (за децу 1-3 година: 6,5-8,0 m^2 објекта и 25-40 m^2 комплекса, а за децу 4-6 година: 8,0 m^2 објекта и 40-50 m^2 комплекса).

Правилником о ближним условима за почетак рада и обављање делатности установа за децу ("Службени гласник РС", бр.50/94 и 6/96) одређено је да отвореног простора треба да буде најмање 10 m^2 по детету, од чега најмање 3 m^2 травнатих површина.

4.2.6. Спортски парк

Планирају се терени за рекреацију, као и објекти који прате активности спорта и рекреације. Преовлађујуће су парковски уређене и озелењене слободне површине, а површине под објектима не треба да пређу 10 % укупне површине спортског парка.

У северном делу се планира изградња универзалне спортске дворане, унутар дефинисане зоне изградње. Могућа су мања одступања од задатих димензија, до 10 %, приликом пројектовања објекта. Објекат треба извести уз поштовање свих важећих стандарда и норматива за спортске објекте. Спратност је П (са већом спратном висином).

Могуће је лоцирање мањег објекта у јужном делу спортског парка, уз спортске терене на отвореном. Објекат треба да садржи санитарне чворове, свлачионице са тушевима, као и просторије за управу и издавање реквизита. Површина објекта је максимално 200 m^2 .

Објекте треба обликовно уклопити у парковски амбијент. Препоручује се употреба савремених материјала, већих застакљених површина, боја које са парковском вегетацијом чине контраст. Треба тежити да објекти не буду доминантни у простору парка, већ да вегетација буде у првом плану.

Планирају се спортски терени на отвореном: за кошарку, одбојку, одбојку на песку. Не препоручују се терени који заузимају већу површину (терени за мали фудбал и тенис), с обзиром на димензије и облик комплекса. Уз терене предвидети и мање трибине, у виду неколико степеника, као и одговарајућу заштитну мрежу.

Осим спортских терена, треба предвидети и трим стазу, а могуће је и лоцирање дечијег игралишта.

Паркирање или гаражирање возила обезбедити на комплексу.

Предложена је зона у северозападном делу комплекса, уз Буковачки пут.

На графичком приказу „План регулације, нивелације и саобраћаја“, у размери 1:2500 приказано је могуће решење уређења слободних површина, диспозиција објеката, спортских терена на отвореном, шетних стаза и паркинг простора. Од наведеног предлога се може одступити, али уз поштовање наведених параметара за реализацију. Избор спортских терена на отвореном такође није обавезујући.

Обавезна је разрада урбанистичким пројектом. Приликом израде урбанистичког пројекта, дефинисаће се тачна диспозиција објеката и уређење слободних површина.

4.2.7. Парковска површина

У парковској површини са елементима пејзажног парка планира се изградња објеката, који не треба да заузму више од 10% укупне површине.

У средишњем делу парка планирају се објекти спацентра. У оквиру објекта се планирају разноврсни садржаји, као што су парна купатила, хидромасаже и слични третмани. Може се предвидети и базен мањих димензија. У делу објекта који је оријентисан ка воденој површини треба обезбедити део са угоститељским садржајима (кафе, посластичарница, мањи ресторан), који могу имати и баште уз воду, чиме би се употпунили садржаји у парку. Спратност објеката је П (са већом спратном висином).

У јужном делу парка могуће је извођење мањег угоститељског објекта, у непосредној близини дечијег игралишта. Површина објекта је максимално 200 m^2 .

Објекте треба обликовно уклопити у парковски амбијент. Препоручује се употреба савремених материјала, већих застакљених површина, боја које са парковском вегетацијом чине контраст. Треба тежити да објекти не буду доминантни у простору парка, већ да вегетација буде у првом плану.

Планира се формирање мање језерске површине, која треба да употпуни парковски ансамбл.

У парку се могу планирати дечија игралишта, на две локације, у северном и јужном делу.

На графичком приказу „План регулације, нивелације и саобраћаја“, у размери 1:2500 приказано је могуће решење са диспозицијом објеката, дечијих игралишта, водене површине, као и уређењем слободних површина и шетних стаза. Од наведеног могућег решења се може одступити, али уз поштовање наведених параметара за реализацију.

Обавезна је разрада урбанистичким пројектом. Приликом израде урбанистичког пројекта, дефинисаће се тачна диспозиција објеката и уређење парковских површина.

4.3. ПОСЕБНА ПРАВИЛА ГРАЂЕЊА КОЈА СЕ ПРИМЕЊУЈУ У ПОСТУПКУ ПРИБАВЉАЊА НАКНАДНОГ ОДОБРЕЊА ЗА ИЗГРАДЊУ ЗА БЕСПРАВНО ИЗГРАЂЕНЕ ОБЈЕКТЕ ИЛИ ИЗВЕДЕНЕ ДРУГЕ ГРАЂЕВИНСКЕ РАДОВЕ УНУТАР ГРАЂЕВИНСКОГ ПОДРУЧЈА

Посебна правила грађења утврђена овим планом примењују се за легализацију бесправно изграђених стамбених, помоћних и других објеката, односно изведених других грађевинских радова на постојећим објектима, без грађевинске дозволе, у подручју обухвата плана у складу са Законом о планирању и изградњи ("Службени гласник РС", бр. 72/09, 81/09 – исправка, 64/10 – УС и 24/11) и подзаконским актима која уређују легализацију објеката.

У поступку легализације објеката, који подлежу процени утицаја на животну средину, обавезна је израда процене утицаја затеченог стања на животну средину, а у складу са Законом о процени утицаја на животну средину ("Службени гласник РС", бр. 135/04 и 36/09).

Парцели у средишту блока без излаза на јавну површину може се обезбедити прилаз преко приватног пролаза чија ширина не може бити мања од 2,5 m, у случају да за објекат постоји позитивно мишљење о условима за издавање накнадног одобрења за изградњу.

Постојећи објекти који својим габаритом улазе у регулацију улице до 1,2 m, а изван су коловоза, задржавају се.

4.4. ПРАВИЛА ЗА ОПРЕМАЊЕ ИНФРАСТРУКТУРОМ

4.4.1. Правила за уређење саобраћајних површина

Тротоаре и паркинге израђивати од монтажних бетонских елемената или плоча. Паркинзи могу бити уређени и тзв. "перфорираним" плочама - префабрикованим танкостеним пластичним (или сл.) елементима који обезбеђују услове стабилности подлоге, довољне за навожење возила и истовремено омогућавају одржавање (узгајање) ниског растиња.

Највећи уздужни нагиб саобраћајница износи 12%. Минимална ширина тротоара за двосмерна кретања је 1,6 m, а за једносмерна 0,8 m. Најмањи радијус кривина у уличној мрежи саобраћајница препоручује се да буде 6 m, на саобраћајницама где саобраћају возила Јавног градског саобраћајног предузећа, радијуси кривина не смеју бити испод 8 m.

Ширина паркинг простора за управно паркирање износи од 2,3 m до 2,5 m, а дужина од 4,6 m (са препустом и препоручује се због уштеде простора) до 5 m. Уколико се организује подужно паркирање, димензије једног паркинг - места морају бити 5,5 x 2 m.

4.4.2. Услови за прикључење на водну инфраструктуру

Услови за прикључење на водоводну мрежу:

- прикључење објеката на уличну водоводну мрежу планира се једним прикључком;
- прикључење "стамбеног комплекса" на уличну водоводну мрежу планира се са једним прикључком;
- уколико је објекат са више заједничких улаза, односно засебних технолошких целина, може имати независне прикључке водовода;
- за мање објекте, у којима није могуће обезбедити адекватну просторију, планира се постављање водомера у одговарајући шахт;
- за веће објекте потребно је водомер сместити у адекватну просторију у оквиру објекта, а изузетно се омогућава смештај водомера у водомерном шахту;
- водомерни шахт планирати на удаљености највише 0,5 m од регулационе линије.

Одређена одступања од наведених услова могућа су уз сагласност Јавног комуналног предузећа "Водовод и канализација" Нови Сад.

Услови за прикључење на канализациону мрежу:

- прикључење објеката на уличну канализацију планира се једним прикључком;
- прикључење "стамбеног комплекса" на уличну канализациону мрежу планира се са једним прикључком;
- прикључни канализациони шахт планирати на парцели корисника, а на удаљености највише 0,5 m од регулационе линије;
- канализациони прикључак планирати са гравитационим прикључењем;
- прикључење сутеренских и подрумских просторија није могуће, осим ако се обезбеди аутономни систем за препумпавање;
- водонепропусну септичку јаму поставити минимум 3 m од границе суседне парцеле.

Одређена одступања од наведених услова могућа су уз сагласност Јавног комуналног предузећа "Водовод и канализација" Нови Сад.

4.4.3. Правила уређења за енергетску инфраструктуру

4.4.3.1. Услови за прикључење на електроенергетску мрежу

Прикључење објеката на електроенергетску мрежу решити изградњом прикључка који се састоји од прикључног вода, кабловске прикључне кутије (КПК) и ормана мерног места (ОММ). Прикључни вод изградити подземно или надземно, од постојећег или планираног вода у улици, или директно из трансформаторске станице.

Детаљније услове за прикључење и изградњу прикључног вода и положај КПК и ОММ-а прибавити од Електродистрибуције "Нови Сад".

4.4.3.2. Услови за прикључење на гасоводну мрежу

Прикључење објеката у гасификациони систем решити изградњом гасног прикључка од постојеће или планиране гасоводне мреже до мерно-регулационог се-та. У случају потреба за већим количинама топлотне енергије снабдевање решити прикључењем директно на гасовод средњег притиска и изградњом сопствене мерно-регулационе гасне станице.

Детаљније услове за прикључење прибавити од надлежног дистрибутера.

4.4.3.3. Услови за прикључење на телекомуникациону мрежу

Прикључење објеката у телекомуникациони систем решити изградњом прикључка (подземне мреже оптичких или бакарних проводника) од постојеће или планиране уличне мреже до приступачног места на фасади објекта у коме ће бити смештен типски телекомуникациони орман.

Детаљније услове за прикључење прибавити од надлежног оператера.

Прикључак на кабловски дистрибутивни систем извести према условима локалног дистрибутера.

4.5. ЛОКАЦИЈЕ ЗА КОЈЕ ЈЕ ОБАВЕЗНА ИЗРАДА УРБАНИСТИЧКОГ ПРОЈЕКТА

Највећи део површина уређиваће се и градити по општим правилима из плана.

Израда урбанистичког пројекта је обавезна за планирано породично становање у "стамбеним комплексима", општу стамбену зону, пословни комплекс у блоку број 1, спортски парк и парковску површину.

5. ПРИМЕНА ПЛАНА

Доношење овог плана омогућава издавање информације о локације и локацијске дозволе, осим за просторе за које је утврђена обавеза израде урбанистичког пројекта.

Саставни део плана су следећи графички прикази:

1.1. Извод из Генералног плана града Новог Сада до 2021. године	
План намене површина	A4
1.2. Инжењерско-геолошка карта	P 1:50000
2. Аеро-фото снимак	A3
3. План намене земљишта	P 1:2500
4. План регулације, нивелације и саобраћаја	P 1:2500
5. План регулације површина јавне намене	P 1:2500
6. План водне инфраструктуре	P 1:2500
7. План енергетске инфраструктуре	P 1:2500
8. План озелењавања	P 1:2500
9. Приказ нивелационог уређења простора са попречним профилима терена	P 1:100

10. Попречни профили саобраћајница P 1:200

План детаљне регулације нове стамбене зоне "Ширине I" у Петроварадину садржи текстуални део који се објављује у "Службеном листу Града Новог Сада", и графичке приказе израђене у три примерка које својим потписом оверава председник Скупштине Града Новог Сада. По један примерак потписаног оригинала плана чува се у Скупштини Града Новог Сада, Градској управи за урбанизам и стамбене послове, и у Јавном предузећу "Урбанизам" Завод за урбанизам Нови Сад.

Документациона основа овог плана чува се у Градској управи за урбанизам и стамбене послове.

План детаљне регулације нове стамбене зоне "Ширине I" у Петроварадину доступан је на увид јавности у згради Скупштине Града Новог Сада, Жарка Зрењанина 2, и путем интернета.

Ступањем на снагу овог плана престаје да важи План детаљне регулације породичног становања на Буковачком путу у Петроварадину ("Службени лист Града Новог Сада", број 20/03) у делу за који се план доноси.

План ступа на снагу осмог дана од дана објављивања у "Службеном листу Града Новог Сада".

РЕПУБЛИКА СРБИЈА
АУТОНОМНА ПОКРАЈИНА ВОЈВОДИНА
ГРАД НОВИ САД
СКУПШТИНА ГРАДА НОВОГ САДА
Број: 35-164/2010-I
23. септембар 2011. године
НОВИ САД

Председник
Александар Јовановић, с.р.

421

На основу члана 35. став 7. Закона о планирању и изградњи ("Службени гласник Републике Србије", бр. 72/09, 81/09 – исправка, 64/10 –УС и 24/11) и члана 24. тачка 6. Статута Града Новог Сада – пречишћен текст ("Службени лист Града Новог Сада", број 43/08), Скупштина Града Новог Сада на XLII седници 23. септембра 2011. године, доноси

ОДЛУКУ О ИЗМЕНАМА И ДОПУНАМА ПЛАНА ДЕТАЉНЕ РЕГУЛАЦИЈЕ БЛОКОВА ИЗМЕЂУ УЛИЦА МИЛОША БАЈИЋА, БЕОГРАДСКОГ КЕЈА, МАРКА МИЉАНОВА И БЛОКОВА ЗАПАДНО ОД КОСОВСКЕ УЛИЦЕ У НОВОМ САДУ

Члан 1.

Овом одлуком мења се и допуњава **ПЛАН ДЕТАЉНЕ РЕГУЛАЦИЈЕ БЛОКОВА ИЗМЕЂУ УЛИЦА МИЛОША БАЈИЋА, БЕОГРАДСКОГ КЕЈА, МАРКА МИЉАНОВА И БЛОКОВА ЗАПАДНО ОД КОСОВСКЕ УЛИЦЕ У НОВОМ САДУ** ("Службени лист Града Новог Сада", број 18/10) (у даљем тексту: План) у обухвату грађевинског подручја за парцелу број 9314 Катастарска општина Нови Сад I.

Члан 2.

У одељку “**5. УСЛОВИ ЗА РЕАЛИЗАЦИЈУ ПЛАНА**” поделољак “**5.1. Правила грађења и уређења простора**” подтачка “**5.1.2. Изградња објеката**” део “**Специфични услови за појединачне блокове**” у делу “**Блок број 2**” после става 6. додаје се нови став 7. који гласи:

“У Косовској улици број 22, на парцели број 9314 планира се изградња објекта за потребе Апотеке Нови Сад. Спратност објекта је П+4+Пк, намена објекта је пословна, стамбена или комбинована. Поткровље обликовати као повучени пун спрат са плитким кровом благог нагиба (према дворишту могуће је пројектовати пун габарит завршне етажне, без повлачења од равни фасаде).”

Досадашњи ст. 7. и 8. постају ст. 8. и 9.

Члан 3.

Саставни део ове одлуке су следећи графички прикази:

1. Извод из Генералног плана града Новог Сада до 2021. године А4
2. План намене површина, саобраћаја нивелације и регулације - Извод из важећег Плана детаљне регулације блокова између улица Милоша Бајића, Београдског кеја, Марка Миљанова и блокова западно од Косовске улице у Новом Саду А3
3. План намене површина, саобраћаја, нивелације и регулације Р1:1000.

Одлука о изменама и допунама Плана детаљне регулације блокова између улица Милоша Бајића, Београдског кеја, Марка Миљанова и блокова западно од Косовске улице у Новом Саду садржи текстуални део који се објављује у “Службеном листу Града Новог Сада”, и графичке приказе израђене у три примерка које својим потписом оверава председник Скупштине Града Новог Сада. По један примерак потписаног оригинала одлуке чува се у Скупштини Града Новог Сада, Градској управи за урбанизам и стамбене послове, и у Јавном предузећу “Урбанизам” Завод за урбанизам Нови Сад.

Документациона основа ове одлуке чува се у Градској управи за урбанизам и стамбене послове.

Одлука о изменама и допунама Плана детаљне регулације блокова између улица Милоша Бајића, Београдског кеја, Марка Миљанова и блокова западно од Косовске улице у Новом Саду доступна је на увид јавности у згради Скупштине Града Новог Сада, Жарка Зрењанина 2, и путем интернета.

Члан 4.

Ова одлука ступа на снагу осмог дана од дана објављивања у “Службеном листу Града Новог Сада”.

РЕПУБЛИКА СРБИЈА
АУТОНОМНА ПОКРАЈИНА ВОЈВОДИНА
ГРАД НОВИ САД
СКУПШТИНА ГРАДА НОВОГ САДА
Број: 35-628/2010-1
23. септембар 2011. године
НОВИ САД

Председник
Александар Јовановић, с.р.

422

На основу члана 106. став 1. Статута Града Новог Сада - пречишћен текст (“Службени лист Града Новог Сада”, број 43/08), Скупштина Града Новог Сада на ХЛII седници 23. септембра 2011. године, доноси

О Д Л У К У
О ДАВАЊУ У ЗАКУП ОБЈЕКТА У УЛИЦИ
БАТЕ БРКИЋА ББ У НОВОМ САДУ, ШКОЛИ
ЗА ОСНОВНО И СРЕДЊЕ ОБРАЗОВАЊЕ
“МИЛАН ПЕТРОВИЋ” ИЗ НОВОГ САДА

Члан 1.

Даје се у закуп објекат у Улици Бате Бркића бб у Новом Саду, површине 6034,15 m², Школи за основно и средње образовање “Милан Петровић” из Новог Сада, за спровођење наставних планова и програма образовања за ученике са сметњама у развоју.

Члан 2.

Објекат из члана 1. ове одлуке, даје се у закуп на неодређено време.

Члан 3.

Јавно предузеће “Пословни простор” у Новом Саду, закључиће Уговор о закупу објекта из члана 1. овог уговора са Школом за основно и средње образовање “Милан Петровић” из Новог Сада, у складу са законом и другим прописима.

Члан 4.

Ова одлука ступа на снагу осмог дана од дана објављивања у “Службеном листу Града Новог Сада”.

РЕПУБЛИКА СРБИЈА
АУТОНОМНА ПОКРАЈИНА ВОЈВОДИНА
ГРАД НОВИ САД
СКУПШТИНА ГРАДА НОВОГ САДА
Број: 464-1/2011-72-1
23. септембар 2011. године
НОВИ САД

Председник
Александар Јовановић, с.р.

423

На основу члана 24. тачка 23. Статута Града Новог Сада - пречишћен текст (“Службени лист Града Новог Сада”, број 43/08), Скупштина Града Новог Сада, на ХЛII седници 23. септембра 2011. године, доноси

О Д Л У К У
О ИЗМЕНИ ОДЛУКЕ О ПРОГРАМУ
ИНВЕСТИЦИОНИХ АКТИВНОСТИ
ЈАВНОГ КОМУНАЛНОГ ПРЕДУЗЕЋА
ЗА СТАМБЕНЕ УСЛУГЕ “СТАН”
НОВИ САД ЗА 2011. ГОДИНУ

Члан 1.

Програм инвестиционих активности Јавног комуналног предузећа за стамбене услуге "Стан" Нови Сад за 2011. годину, који је саставни део Одлуке о Програму инвестиционих активности Јавног комуналног предузећа за стамбене услуге "Стан" Нови Сад за 2011. годину ("Службени лист Града Новог Сада", број 60/10) мења се и гласи:

**"ПРОГРАМ
ИНВЕСТИЦИОНИХ АКТИВНОСТИ ЈАВНОГ
КОМУНАЛНОГ ПРЕДУЗЕЋА ЗА СТАМБЕНЕ
УСЛУГЕ "СТАН" НОВИ САД
ЗА 2011. ГОДИНУ**

**НАБАВКА ОПРЕМЕ ЗА ОБАВЉАЊЕ ОСНОВНЕ
ДЕЛАТНОСТИ**

Редни број	ОПИС	Планирани износ средстава - динара
1.	Радна платформа на возилу максималне висине дизања 24 м (1 ком)	8.000.000,00
2.	Лака доставна возила (3 ком)	3.000.000,00
3.	Грађевинска скела лакомонтажна 800 м ²	2.500.000,00
4.	GPS систем за праћење возила	2.000.000,00
5.	Термовизијска камера (1 ком)	2.000.000,00
6.	Комбинована столарска машина (1 ком)	950.000,00
7.	Машина за парно чишћење графита и бехатона (1 ком)	2.500.000,00
8.	Браварске машине за обраду лимова, цеви и профила	2.600.000,00
9.	Грађевинске машине са прибором и алатима	2.050.000,00
10.	Опрема за ТВ инспекцију и одгушење водоводних и канализационих инсталација	1.800.000,00
11.	Велики електрични алати (брусилице, вибрационе бушилице, маказе за лим)	2.300.000,00

12.	Остала опрема (сетови алата и опреме, мерни уређаји, уређаји за електронску детекцију)	5.300.000,00
УКУПНО		35.000.000,00"

Члан 2.

Ова одлука ступа на снагу осмог дана од дана објављивања у "Службеном листу Града Новог Сада".

РЕПУБЛИКА СРБИЈА
АУТОНОМНА ПОКРАЈИНА ВОЈВОДИНА
ГРАД НОВИ САД
СКУПШТИНА ГРАДА НОВОГ САДА
Број: 020-72/2011-I
23. септембар 2011. године
НОВИ САД

Председник
Александар Јовановић, с.р.

424

На основу члана 24. тачка 33. Статута Града Новог Сада - пречишћен текст ("Службени лист Града Новог Сада", број 43/08), Скупштина Града Новог Сада на ХЛII седници 23. септембра 2011. године, доноси

**О Д Л У К У
О ИЗМЕНАМА ОДЛУКЕ О ПРОГРАМУ
ИНВЕСТИЦИОНИХ АКТИВНОСТИ ЈАВНОГ
ПРЕДУЗЕЋА "СПОРТСКИ И ПОСЛОВНИ
ЦЕНТАР ВОЈВОДИНА" НОВИ САД
ЗА 2011. ГОДИНУ**

Члан 1.

У Одлуци о програму инвестиционих активности Јавног предузећа "Спортски и пословни центар Војводина" Нови Сад за 2011. годину ("Службени лист Града Новог Сада", број 60/10) у члану 3 износ: "84.000.000,00" замењује се износом: "109.000.000,00".

Члан 2.

Програм инвестиционих активности Јавног предузећа "Спортски и пословни центар Војводина" Нови Сад за 2011. годину, који је саставни део ове одлуке, мења се и гласи:

**"ПРОГРАМ
ИНВЕСТИЦИОНИХ АКТИВНОСТИ ЈАВНОГ ПРЕДУЗЕЋА "СПОРТСКИ И ПОСЛОВНИ ЦЕНТАР
ВОЈВОДИНА" НОВИ САД ЗА 2011. ГОДИНУ**

Број позиције	ИНВЕСТИЦИОНА АКТИВНОСТ	Капиталне субвенције из буџета Града Новог Сада за 2011. годину	Сопствена средства ЈП „Спортски и пословни центар Војводина“ Нови Сад
I.	РАДОВИ НА ОБЈЕКТУ ЈП „СПЦ ВОЈВОДИНА“		
1.	РАДОВИ НА ИЗГРАДЊИ ОТВОРЕНИХ БАЗЕНА		

1.1.	Радови на завршетку изградње отвореног базена – фаза А2/1: - Радови на завршетку изградње трибина - Радови на изградњи међуспратне конструкције - Радови на изради темељних стопа кровне конструкције	42.953.888,22	2.046.111,78
1.2.	Радови на завршетку изградње отвореног базена – фаза А2/2	30.000.000,00	
II.	РАДОВИ НА ОБЈЕКТУ СЦ "САЈМИШТЕ"		
2.	РАДОВИ НА РЕВИТАЛИЗАЦИЈИ – СЦ „САЈМИШТЕ“ – I ФАЗА: - Замена комплетне ограде око простора отворених терена - Партерно уређење простора отворених терена – санирање и покривање постојећих и изградња нових терена за кошарку, одбојку и тенис - Санација стаза за комуникацију - Санација реквизита на дечјем игралишту - Санација јавне расвете на целокупном простору отворених терена	11.046.111,78	
III.	РАДОВИ У ОБЈЕКТУ ЈП "СПЦ ВОЈВОДИНА", ЗА ПОТРЕБЕ ОДРЖАВАЊА ЕВРОПСКОГ ПРВЕНСТВА У РУКОМЕТУ - ЕХФ ЕУРО 2012.		
3.	- Радови у свлачионичким и ходничким просторима Велике и Мале дворане - Радови у санитарним чворовима Западног хола - Радови на улазном холу, тоалети и амфитеатар	25.000.000,00	
	УКУПНО I+II+III:	109.000.000,00	2.046.111,78"

Члан 3.

Ова одлука ступа на снагу наредног дана од дана објављивања у "Службеном листу Града Новог Сада".

РЕПУБЛИКА СРБИЈА
АУТОНОМНА ПОКРАЈИНА ВОЈВОДИНА
ГРАД НОВИ САД
СКУПШТИНА ГРАДА НОВОГ САДА
Број: 6-715/2011-I
23. септембар 2011. године
НОВИ САД

Председник
Александар Јовановић, с.р.

II

Ово решење објавити у "Службеном листу Града Новог Сада".

РЕПУБЛИКА СРБИЈА
АУТОНОМНА ПОКРАЈИНА ВОЈВОДИНА
ГРАД НОВИ САД
СКУПШТИНА ГРАДА НОВОГ САДА
Број: 022-1/2011-147-I
23. септембар 2011. године
НОВИ САД

Председник
Александар Јовановић, с.р.

425

На основу члана 46. став 4. и члана 47. Закона о локалним изборима ("Службени гласник Републике Србије", бр. 129/07, 34/10-УС и 54/11), Скупштина Града Новог Сада на XLII седници 23. септембра 2011. године, доноси

РЕШЕЊЕ
О ПРЕСТАНКУ МАНДАТА ОДБОРНИКА У
СКУПШТИНИ ГРАДА НОВОГ САДА

I
Скупштина Града Новог Сада утврђује да одборнику у Скупштини Града Новог Сада, УРОШУ ЛОНЧАРУ са Изборне листе "За европски Нови Сад - Борис Тадић" престаје мандат одборника у Скупштини Града Новог Сада, пре истека времена на које је изабран, по основу поднете оставке.

426

На основу члана 46. став 4. и члана 47. Закона о локалним изборима ("Службени гласник Републике Србије", бр. 129/07, 34/10-УС и 54/11), Скупштина Града Новог Сада на XLII седници 23. септембра 2011. године, доноси

РЕШЕЊЕ
О ПРЕСТАНКУ МАНДАТА ОДБОРНИКА У
СКУПШТИНИ ГРАДА НОВОГ САДА

I
Скупштина Града Новог Сада утврђује да одборнику у Скупштини Града Новог Сада, НЕМАЊИ СТАРОВИЋУ са Изборне листе Заједно за Војводину - Ненад Чанак престаје мандат одборника у Скупштини Града Новог Сада, пре истека времена на које је изабран, по основу поднете оставке.

II

Ово решење објавити у "Службеном листу Града Новог Сада".

РЕПУБЛИКА СРБИЈА
АУТОНОМНА ПОКРАЈИНА ВОЈВОДИНА
ГРАД НОВИ САД
СКУПШТИНА ГРАДА НОВОГ САДА
Број: 022-1/2011-149-I
23. септембар 2011. године
НОВИ САД

Председник
Александар Јовановић, с.р.

427

На основу члана 56. Закона о локалним изборима ("Службени гласник Републике Србије", бр. 129/07, 34/10 - УС и 54/11), Скупштина Града Новог Сада на XLII седници 23. септембра 2011. године, доноси

**РЕШЕЊЕ
О ПОТВРЂИВАЊУ МАНДАТА НОВОМ
ОДБОРНИКУ СКУПШТИНЕ ГРАДА
НОВОГ САДА**

I

Потврђује се мандат новом одборнику Скупштине Града Новог Сада са Изборне листе "За европски Нови Сад - Борис Тадић":

НЕДЕЉКУ БАБИЋУ

II

Ово решење објавити у "Службеном листу Града Новог Сада".

РЕПУБЛИКА СРБИЈА
АУТОНОМНА ПОКРАЈИНА ВОЈВОДИНА
ГРАД НОВИ САД
СКУПШТИНА ГРАДА НОВОГ САДА
Број: 020-75/2011-I
23. септембар 2011. године
НОВИ САД

Председник
Александар Јовановић, с.р.

428

На основу члана 56. Закона о локалним изборима ("Службени гласник Републике Србије", бр. 129/07, 34/10 - УС и 54/11), Скупштина Града Новог Сада на XLII седници 23. септембра 2011. године, доноси

**РЕШЕЊЕ
О ПОТВРЂИВАЊУ МАНДАТА НОВОМ
ОДБОРНИКУ СКУПШТИНЕ ГРАДА
НОВОГ САДА**

I

Потврђује се мандат новом одборнику Скупштине Града Новог Сада са Изборне листе Заједно за Војводину - Ненад Чанак:

САШИ НОВАКОВИЋУ

II

Ово решење објавити у "Службеном листу Града Новог Сада".

РЕПУБЛИКА СРБИЈА
АУТОНОМНА ПОКРАЈИНА ВОЈВОДИНА
ГРАД НОВИ САД
СКУПШТИНА ГРАДА НОВОГ САДА
Број: 020-74/2011-I
23. септембар 2011. године
НОВИ САД

Председник
Александар Јовановић, с.р.

429

На основу члана 50. став 2. Статута Града Новог Сада - пречишћен текст ("Службени лист Града Новог Сада", број 43/08), Скупштина Града Новог Сада на XLII седници 23. септембра 2011. године, доноси

**РЕШЕЊЕ
О ПРЕСТАНКУ ФУНКЦИЈЕ ЧЛАНА
ГРАДСКОГ ВЕЋА ГРАДА НОВОГ САДА**

I

МИЛАНУ ЂУКИЋУ, престаје функција члана Градског већа Града Новог Сада, на основу поднете оставке.

II

Ово решење ступа на снагу даном доношења, а објавиће се у "Службеном листу Града Новог Сада".

РЕПУБЛИКА СРБИЈА
АУТОНОМНА ПОКРАЈИНА ВОЈВОДИНА
ГРАД НОВИ САД
СКУПШТИНА ГРАДА НОВОГ САДА
Број: 020-76/2011-I
23. септембар 2011. године
НОВИ САД

Председник
Александар Јовановић, с.р.

430

На основу члана 24. тачка 15. Статута Града Новог Сада - пречишћен текст ("Службени лист Града Новог Сада", број 43/08), Скупштина Града Новог Сада на XLII седници 23. септембра 2011. године, доноси

**РЕШЕЊЕ
О ИЗБОРУ ЧЛАНА ГРАДСКОГ ВЕЋА
ГРАДА НОВОГ САДА**

I

НЕМАЊА СТАРОВИЋ, бира се за члана Градског већа Града Новог Сада.

II

Ово решење ступа на снагу даном доношења, а објавиће се у "Службеном листу Града Новог Сада".

РЕПУБЛИКА СРБИЈА
АУТОНОМНА ПОКРАЈИНА ВОЈВОДИНА
ГРАД НОВИ САД
СКУПШТИНА ГРАДА НОВОГ САДА
Број: 020-77/2011-I
23. септембар 2011. године
НОВИ САД

Председник
Александар Јовановић, с.р.

431

На основу члана 18. став 1. тачка 6. Одлуке о оснивању Јавног предузећа "Завод за изградњу Града" у Новом Саду, ("Службени лист Града Новог Сада", бр. 29/05 - пречишћен текст, 53/08, 4/10 и 50/10) члана 24. тачка 12. Статута Града Новог Сада - пречишћен текст ("Службени лист Града Новог Сада", број 43/08), Скупштина Града Новог Сада, на XLII седници 23. септембра 2011. године, доноси

РЕШЕЊЕ
О ДАВАЊУ САГЛАСНОСТИ НА ОДЛУКУ
О ИЗМЕНАМА ПРОГРАМА ПОСЛОВАЊА
ЈАВНОГ ПРЕДУЗЕЋА "ЗАВОД ЗА
ИЗГРАДЊУ ГРАДА" У НОВОМ САДУ
ЗА 2011. ГОДИНУ

I. Даје се сагласност на Одлуку о изменама Програма пословања Јавног предузећа "Завод за изградњу Града" у Новом Саду за 2011. годину, коју је Управни одбор Јавног предузећа "Завод за изградњу Града" у Новом Саду донео на 76. седници одржаној 19. септембра 2011. године.

II. Ово решење објавити у "Службеном листу Града Новог Сада".

РЕПУБЛИКА СРБИЈА
АУТОНОМНА ПОКРАЈИНА ВОЈВОДИНА
ГРАД НОВИ САД
СКУПШТИНА ГРАДА НОВОГ САДА
Број: 352-2786/2011-I
23. септембар 2011. године
НОВИ САД

Председник
Александар Јовановић, с.р.

432

На основу члана 13. став 1. тачка 6. Одлуке о организовању Комуналне радне организације "Чистоћа" у Новом Саду, као Јавног комуналног предузећа ("Службени лист Града Новог Сада", бр. 29/05 - пречишћен текст и 53/08, 30/10, 37/10-испр. и 39/10) и члана 24. тачка 12. Статута Града Новог Сада - пречишћен текст ("Службени лист Града Новог Сада", број 43/08), Скупштина Града Новог Сада, на XLII седници 23. септембра 2011. године, доноси

РЕШЕЊЕ
О ДАВАЊУ САГЛАСНОСТИ НА ОДЛУКУ
О ИЗМЕНАМА ПРОГРАМА ПОСЛОВАЊА
ЈАВНОГ КОМУНАЛНОГ ПРЕДУЗЕЋА
"ЧИСТОЋА" НОВИ САД ЗА 2011. ГОДИНУ

1. Даје се сагласност на Одлуку о изменама Програма пословања Јавног комуналног предузећа "Чистоћа" Нови Сад за 2011. годину, коју је Управни одбор Јавног комуналног предузећа "Чистоћа" Нови Сад донео на 48. седници одржаној 19. септембра 2011. године.

2. Ово решење објавити у "Службеном листу Града Новог Сада".

РЕПУБЛИКА СРБИЈА
АУТОНОМНА ПОКРАЈИНА ВОЈВОДИНА
ГРАД НОВИ САД
СКУПШТИНА ГРАДА НОВОГ САДА
Број: 352-2789/2011-I
23. септембар 2011. године
НОВИ САД

Председник
Александар Јовановић, с.р.

433

На основу члана 16. став 1. тачка 6. Одлуке о организовању Радне организације Спортски и пословни центар "Војводина" у оснивању као јавног предузећа ("Службени лист Града Новог Сада", бр. 29/05 - пречишћен текст, 53/08, 4/10 и 13/11) и члана 24. тачка 12. Статута Града Новог Сада - пречишћен текст ("Службени лист Града Новог Сада", број 43/08), Скупштина Града Новог Сада, на XLII седници 23. септембра 2011. године, доноси

РЕШЕЊЕ
О ДАВАЊУ САГЛАСНОСТИ НА ОДЛУКУ
О ИЗМЕНАМА ПРОГРАМА ПОСЛОВАЊА
ЈАВНОГ ПРЕДУЗЕЋА "СПОРТСКИ И
ПОСЛОВНИ ЦЕНТАР ВОЈВОДИНА" НОВИ
САД ЗА 2011. ГОДИНУ

I. Даје се сагласност на Одлуку о изменама Програма пословања Јавног предузећа "Спортски и пословни центар Војводина" Нови Сад за 2011. годину, коју је донео Управни одбор Јавног предузећа "Спортски и пословни центар Војводина" Нови Сад на 27. ванредној седници одржаној 22. септембра 2011. године.

II. Ово решење објавити у "Службеном листу Града Новог Сада".

РЕПУБЛИКА СРБИЈА
АУТОНОМНА ПОКРАЈИНА ВОЈВОДИНА
ГРАД НОВИ САД
СКУПШТИНА ГРАДА НОВОГ САДА
Број: 6-716/2011-I
23. септембар 2011. године
НОВИ САД

Председник
Александар Јовановић, с.р.

434

На основу члана 24. тачка 12. Статута Града Новог Сада - пречишћен текст ("Службени лист Града Новог Сада", број 43/08), Скупштина Града Новог Сада на XLII седници 23. септембра 2011. године, доноси

РЕШЕЊЕ
О ДАВАЊУ САГЛАСНОСТИ НА ОДЛУКУ О
ИЗМЕНАМА ПРОГРАМА РАДА И РАЗВОЈА
ДОМА ЗДРАВЉА "НОВИ САД" НОВИ САД
ЗА 2011. ГОДИНУ

1. Даје се сагласност на Одлуку о изменама Програма рада и развоја Дома здравља "Нови Сад" Нови Сад за 2011. годину, који је Управни одбор Дома здравља "Нови Сад" Нови Сад донео на 34. седници одржаној 12. септембра 2011. године.

2. Ово решење објавити у "Службеном листу Града Новог Сада".

РЕПУБЛИКА СРБИЈА
АУТОНОМНА ПОКРАЈИНА ВОЈВОДИНА
ГРАД НОВИ САД
СКУПШТИНА ГРАДА НОВОГ САДА
Број: 51-62/2011-I
23. септембар 2011. године
НОВИ САД

Председник
Александар Јовановић, с.р.

435

На основу члана 141. став 2. Закона о здравственој заштити ("Службени гласник Републике Србије", бр. 107/05, 72/09-др. закон, 88/10, 99/10 и 57/11) и члана 24. тачка 32. Статута Града Новог Сада - пречишћен текст ("Службени лист Града Новог Сада", број 43/08), Скупштина Града Новог Сада, на XLII седници 23. септембра 2011. године, доноси

РЕШЕЊЕ
О ДАВАЊУ САГЛАСНОСТИ НА ОДЛУКУ О
ИЗМЕНИ И ДОПУНИ СТАТУТА ДОМА
ЗДРАВЉА "НОВИ САД" НОВИ САД

1. Даје се сагласност на Одлуку о измени и допуни Статута Дома здравља "Нови Сад" Нови Сад, коју је Управни одбор Дома здравља "Нови Сад" Нови Сад донео на XXXII седници одржаној 27. маја 2011. године.

2. Ово решење објавити у "Службеном листу Града Новог Сада".

РЕПУБЛИКА СРБИЈА
АУТОНОМНА ПОКРАЈИНА ВОЈВОДИНА
ГРАД НОВИ САД
СКУПШТИНА ГРАДА НОВОГ САДА
Број: 51-60/2011-I
23. септембар 2011. године
НОВИ САД

Председник
Александар Јовановић, с.р.

436

На основу члана 24. тачка 43. Статута Града Новог Сада - пречишћен текст („Службени лист Града Новог Сада“, број 43/08), Скупштина Града Новог Сада на XLII седници 23. септембра 2011. године, доноси

РЕШЕЊЕ
О ДАВАЊУ НАЗИВА УЛИЦИ У НОВОМ САДУ

I

Новој улици, која нема назив, између парцела 708 и 710, К.О. Нови Сад I, која излази на Улицу професора Грчића, на територији Месне заједнице "Клиса", даје се назив: Улица епископа Данила Крстића.

II

О спровођењу овог решења стараће се Републички геодетски завод - Служба за катастар непокретности Нови Сад и Градска управа за комуналне послове.

III

Ово решење објавити у „Службеном листу Града Новог Сада“.

РЕПУБЛИКА СРБИЈА
АУТОНОМНА ПОКРАЈИНА ВОЈВОДИНА
ГРАД НОВИ САД
СКУПШТИНА ГРАДА НОВОГ САДА
Број: 020-41/2011-I
23. септембар 2011. године
НОВИ САД

Председник
Александар Јовановић, с.р.

437

На основу члана 24. тачка 43. Статута Града Новог Сада - пречишћен текст („Службени лист Града Новог Сада“, број 43/08), Скупштина Града Новог Сада на XLII седници 23. септембра 2011. године, доноси

РЕШЕЊЕ
О ДАВАЊУ НАЗИВА УЛИЦИ У ВЕТЕРНИКУ

I

Улици Нова 28 у Ветернику, која нема назив, даје се назив: Улица Данила Лазовића.

II

О спровођењу овог решења стараће се Републички геодетски завод - Служба за катастар непокретности Нови Сад и Градска управа за комуналне послове.

III

Ово решење објавити у „Службеном листу Града Новог Сада“.

РЕПУБЛИКА СРБИЈА
АУТОНОМНА ПОКРАЈИНА ВОЈВОДИНА
ГРАД НОВИ САД
СКУПШТИНА ГРАДА НОВОГ САДА
Број: 020-42/2011-I
23. септембар 2011. године
НОВИ САД

Председник
Александар Јовановић, с.р.

438

На основу члана 24. тачка 43. Статута Града Новог Сада - пречишћен текст („Службени лист Града Новог Сада“, број 43/08), Скупштина Града Новог Сада на XLII седници 23. септембра 2011. године, доноси

РЕШЕЊЕ
О ДАВАЊУ НАЗИВА УЛИЦИ У ВЕТЕРНИКУ

I

Улици Нова 29 у Ветернику, која нема назив, даје се назив: Улица Марка Сервијског.

II

О спровођењу овог решења стараће се Републички геодетски завод - Служба за катастар непокретности Нови Сад и Градска управа за комуналне послове.

III

Ово решење објавити у „Службеном листу Града Новог Сада“.

РЕПУБЛИКА СРБИЈА
АУТОНОМНА ПОКРАЈИНА ВОЈВОДИНА
ГРАД НОВИ САД
СКУПШТИНА ГРАДА НОВОГ САДА
Број: 020-43/2011-I
23. септембар 2011. године
НОВИ САД

Председник
Александар Јовановић, с.р.

439

На основу члана 24. тачка 43. Статута Града Новог Сада - пречишћен текст („Службени лист Града Новог Сада“, број 43/08), Скупштина Града Новог Сада на XLII седници 23. септембра 2011. године, доноси

РЕШЕЊЕ
О ДАВАЊУ НАЗИВА УЛИЦИ У ВЕТЕРНИКУ

I

Улици Нова 37 у Ветернику, која нема назив, даје се назив: Улица Олге Илић.

II

О спровођењу овог решења стараће се Републички геодетски завод - Служба за катастар непокретности Нови Сад и Градска управа за комуналне послове.

III

Ово решење објавити у „Службеном листу Града Новог Сада“.

РЕПУБЛИКА СРБИЈА
АУТОНОМНА ПОКРАЈИНА ВОЈВОДИНА
ГРАД НОВИ САД
СКУПШТИНА ГРАДА НОВОГ САДА
Број: 020-44/2011-I
23. септембар 2011. године
НОВИ САД

Председник
Александар Јовановић, с.р.

440

На основу члана 24. тачка 43. Статута Града Новог Сада - пречишћен текст („Службени лист Града Новог Сада“, број 43/08), Скупштина Града Новог Сада на XLII седници 23. септембра 2011. године, доноси

РЕШЕЊЕ
О ДАВАЊУ НАЗИВА УЛИЦИ У ВЕТЕРНИКУ

I

Улици Нова 38 у Ветернику, која нема назив, даје се назив: Улица Горана Малетића.

II

О спровођењу овог решења стараће се Републички геодетски завод - Служба за катастар непокретности Нови Сад и Градска управа за комуналне послове.

III

Ово решење објавити у „Службеном листу Града Новог Сада“.

РЕПУБЛИКА СРБИЈА
АУТОНОМНА ПОКРАЈИНА ВОЈВОДИНА
ГРАД НОВИ САД
СКУПШТИНА ГРАДА НОВОГ САДА
Број: 020-45/2011-I
23. септембар 2011. године
НОВИ САД

Председник
Александар Јовановић, с.р.

441

На основу члана 24. тачка 43. Статута Града Новог Сада - пречишћен текст („Службени лист Града Новог Сада“, број 43/08), Скупштина Града Новог Сада на XLII седници 23. септембра 2011. године, доноси

РЕШЕЊЕ
О ДАВАЊУ НАЗИВА УЛИЦИ У ВЕТЕРНИКУ

I

Улици Нова 39 у Ветернику, која нема назив, даје се назив: Улица др Душана Поповића.

II

О спровођењу овог решења стараће се Републички геодетски завод - Служба за катастар непокретности Нови Сад и Градска управа за комуналне послове.

III

Ово решење објавити у „Службеном листу Града Новог Сада“.

РЕПУБЛИКА СРБИЈА
АУТОНОМНА ПОКРАЈИНА ВОЈВОДИНА
ГРАД НОВИ САД
СКУПШТИНА ГРАДА НОВОГ САДА
Број: 020-46/2011-I
23. септембар 2011. године
НОВИ САД

Председник
Александар Јовановић, с.р.

442

На основу члана 24. тачка 43. Статута Града Новог Сада - пречишћен текст („Службени лист Града Новог Сада“, број 43/08), Скупштина Града Новог Сада на XLII седници 23. септембра 2011. године, доноси

**РЕШЕЊЕ
О ДАВАЊУ НАЗИВА УЛИЦИ
У СРЕМСКОЈ КАМЕНИЦИ**

I

Новој улици, која нема назив, парцела број 2150, К.О. Сремска Каменица, на локалитету Горње Провалије, на територији Месне заједнице "Сремска Каменица", даје се назив: Улица магнолија.

II

О спровођењу овог решења стараће се Републички геодетски завод - Служба за катастар непокретности Нови Сад и Градска управа за комуналне послове.

III

Ово решење објавити у „Службеном листу Града Новог Сада“.

РЕПУБЛИКА СРБИЈА
АУТОНОМНА ПОКРАЈИНА ВОЈВОДИНА
ГРАД НОВИ САД
СКУПШТИНА ГРАДА НОВОГ САДА
Број: 020-59/2011-I
23. септембар 2011. године
НОВИ САД

Председник
Александар Јовановић, с.р.

443

На основу члана 24. тачка 43. Статута Града Новог Сада - пречишћен текст („Службени лист Града Новог Сада“, број 43/08), Скупштина Града Новог Сада на XLII седници 23. септембра 2011. године, доноси

**РЕШЕЊЕ
О ДАВАЊУ НАЗИВА УЛИЦИ У ВЕТЕРНИКУ**

I

Улици Нова 10, која нема назив, парцела број 3239/1 К.О. Ветерник, на територији Месне заједнице "Ветерник", даје се назив: Улица Душка Трифуновића.

II

О спровођењу овог решења стараће се Републички геодетски завод - Служба за катастар непокретности Нови Сад и Градска управа за комуналне послове.

III

Ово решење објавити у „Службеном листу Града Новог Сада“.

РЕПУБЛИКА СРБИЈА
АУТОНОМНА ПОКРАЈИНА ВОЈВОДИНА
ГРАД НОВИ САД
СКУПШТИНА ГРАДА НОВОГ САДА
Број: 020-60/2011-I
23. септембар 2011. године
НОВИ САД

Председник
Александар Јовановић, с.р.

444

На основу члана 106. став 1. Статута Града Новог Сада - пречишћен текст ("Службени лист Града Новог Сада", број 43/08), а у вези са чланом 60. Закона о пољопривредном земљишту ("Службени гласник Републике Србије", бр. 62/06, 65/08-др. закон и 41/09), Скупштина Града Новог Сада на XLII седници 23. септембра 2011. године, доноси

**РЕШЕЊЕ
О ОБРАЗОВАЊУ КОМИСИЈЕ ЗА ИЗРАДУ
ГОДИШЊЕГ ПРОГРАМА ЗАШТИТЕ,
УРЕЂЕЊА И КОРИШЋЕЊА
ПОЉОПРИВРЕДНОГ ЗЕМЉИШТА
НА ТЕРИТОРИЈИ ГРАДА НОВОГ САДА
ЗА 2012. ГОДИНУ**

I

Образује се Комисија за израду Годишњег програма заштите, уређења и коришћења пољопривредног земљишта на територији Града Новог Сада за 2012. годину, (у даљем тексту: Комисија).

II

Задатак Комисије је да припреми Годишњи програм заштите, уређења и коришћења пољопривредног земљишта на територији Града Новог Сада за 2012. годину (у даљем тексту: Годишњи програм), који садржи врсту и обим радова које треба извршити, динамику извођења радова и улагања средстава, као и податке о:

1) укупној површини и површини по катастарским општинама пољопривредног земљишта у државној својини на територији Града Новог Сада;

2) корисницима пољопривредног земљишта у државној својини;

3) закупцима пољопривредног земљишта у државној својини;

4) површини пољопривредног земљишта у државној својини која није дата на коришћење;

5) укупној површини пољопривредног земљишта у државној својини која је планирана за давање у закуп, као и површине делова пољопривредног земљишта у државној својини које су планиране за давање у закуп (једна или више катастарских парцела) са бројем катастарске парцеле, површином, класом, и културом, и

6) стању заштите, уређења и коришћења пољопривредног земљишта у државној својини.

III

Комисија је дужна да Годишњи програм из тачке II овог решења изради и на исти прибави мишљење Комисије из члана 60. став 3. Закона о пољопривредном земљишту ("Службени гласник Републике Србије", бр. 62/06, 65/08 - др. закон и 41/09) и достави Градској управи за привреду, ради утврђивања нацрта и достављања Градском већу Града Новог Сада, на разматрање.

IV

Комисију чини председник и 10 чланова.

Председника Комисије, у случају одсутности, замењује члан Комисије кога овласти председник Комисије.

V

Председнику и члановима Комисије за рад у Комисији припада накнада, која се исплаћује у складу са чланом 4. Одлуке о накнадама одборника, платама, накнадама и другим примањима изабраних, именованих и постављених лица ("Службени лист Града Новог Сада", бр. 27/05 и 16/06-др. одлука).

VI

Стручне и административно-техничке послове за потребе Комисије обавља Градска управа за привреду.

VII

Ово решење објавити у "Службеном листу Града Новог Сада".

РЕПУБЛИКА СРБИЈА
АУТОНОМНА ПОКРАЈИНА ВОЈВОДИНА
ГРАД НОВИ САД
СКУПШТИНА ГРАДА НОВОГ САДА
Број: 3-310/2011-I
23. септембар 2011. године
НОВИ САД

Председник
Александар Јовановић, с.р.

445

На основу члана 106. став 1. Статута Града Новог Сада - пречишћен текст ("Службени лист Града Новог Сада", број 43/08), а у вези са чланом 60. Закона о пољопривредном земљишту ("Службени гласник Републике Србије", бр. 62/06, 65/08-др. закон и 41/09), Скупштина Града Новог Сада на XLII седници 23. септембра 2011. године, доноси

РЕШЕЊЕ
О ИМЕНОВАЊУ ПРЕДСЕДНИКА И ЧЛАНОВА
КОМИСИЈЕ ЗА ИЗРАДУ ГОДИШЊЕГ
ПРОГРАМА ЗАШТИТЕ, УРЕЂЕЊА И
КОРИШЋЕЊА ПОЉОПРИВРЕДНОГ
ЗЕМЉИШТА НА ТЕРИТОРИЈИ ГРАДА
НОВОГ САДА ЗА 2012. ГОДИНУ

I

У Комисију за израду Годишњег програма заштите, уређења и коришћења пољопривредног земљишта на територији Града Новог Сада за 2012. годину, именују се:

- *За председника Комисије:*

Мр МАРКО НАРАНЧИЋ, члан Градског већа Града Новог Сада

- *За чланове Комисије:*

1. ИВАНКА ЧУБРИЛО, начелник Градске управе за привреду
2. Др ЈОВИЦА ВАСИН, координатор за земљиште у Лабораторији за земљиште и агроекологију Института за ратарство и повртарство Нови Сад
3. АННА МУЈАН, начелник катастра непокретности Републичког геодетског завода - Служба за катастар непокретности Нови Сад
4. МИЛУТИН ЖДЕРО, самостални саветник Републичког геодетског завода - Служба за катастар непокретности Нови Сад
5. МИЛАН БОГИЋ, технички директор Водопривредног друштвеног предузећа "Шајкашка" Нови Сад
6. ДРАГАН ТРНИНИЋ, директор ДП Геодетски завод "Геоплан" Нови Сад
7. МИЛЕНКО БОЈИЋ, в.д. директор Пољопривредне стручне службе "Пољопривредна станица" ДОО Нови Сад
8. ДИМИТРИЈЕ НИНКОВ, директор производње Опште земљорадничке задруге "Нови Сад"
9. ВОЈИСЛАВ МАЛЕШЕВ, регистровано пољопривредно газдинство
10. ПАВЛЕ ТЕРЗИЋ, регистровано пољопривредно газдинство

II

Ово решење објавити у "Службеном листу Града Новог Сада".

РЕПУБЛИКА СРБИЈА
АУТОНОМНА ПОКРАЈИНА ВОЈВОДИНА
ГРАД НОВИ САД
СКУПШТИНА ГРАДА НОВОГ САДА
Број: 3-312/2011-I
23. септембар 2011. године
НОВИ САД

Председник
Александар Јовановић, с.р.

446

На основу члана 24. тачка 44. Статута Града Новог Сада - пречишћен текст ("Службени лист Града Новог Сада", број 43/08), Скупштина Града Новог Сада на XLII седници 23. септембра 2011. године, доноси

РЕШЕЊЕ
О ПРЕСТАНКУ ДУЖНОСТИ ЧЛАНА
КОМИСИЈЕ ЗА КАДРОВСКА,
АДМИНИСТРАТИВНА И МАНДАТНО-
ИМУНИТЕТНА ПИТАЊА

I

НЕМАЊИ СТАРОВИЋУ, престаје дужност члана Комисије за кадровска, административна и мандатно-имунитетна питања, на основу поднете оставке.

II

Ово решење ступа на снагу даном доношења, а објавиће се у "Службеном листу Града Новог Сада".

РЕПУБЛИКА СРБИЈА
АУТОНОМНА ПОКРАЈИНА ВОЈВОДИНА
ГРАД НОВИ САД
СКУПШТИНА ГРАДА НОВОГ САДА
Број: 020-49/2011-I
23. септембар 2011. године
НОВИ САД

Председник
Александар Јовановић, с.р.

447

На основу члана 24. тачка 44. Статута Града Новог Сада - пречишћен текст ("Службени лист Града Новог Сада", број 43/08), Скупштина Града Новог Сада на XLII седници 23. септембра 2011. године, доноси

РЕШЕЊЕ
О ИЗБОРУ ЧЛАНИЦЕ КОМИСИЈЕ ЗА
КАДРОВСКА, АДМИНИСТРАТИВНА И
МАНДАТНО-ИМУНИТЕТНА ПИТАЊА

I

БРАНКА БЕЖАНОВ, бира се за чланицу Комисије за кадровска, административна и мандатно-имунитетна питања.

II

Ово решење ступа на снагу даном доношења, а објавиће се у "Службеном листу Града Новог Сада".

РЕПУБЛИКА СРБИЈА
АУТОНОМНА ПОКРАЈИНА ВОЈВОДИНА
ГРАД НОВИ САД
СКУПШТИНА ГРАДА НОВОГ САДА
Број: 020-78/2011-I
23. септембар 2011. године
НОВИ САД

Председник
Александар Јовановић, с.р.

448

На основу члана 14. став 1. Закона о локалним изборима („Службени гласник Републике Србије“, бр. 129/07 и 34/10 - Одлука Уставног суда), Скупштина Града Новог Сада на XLII седници 23. септембра 2011. године, доноси

РЕШЕЊЕ
О РАЗРЕШЕЊУ И ИМЕНОВАЊУ ЗАМЕНИКА
ЧЛАНА ГРАДСКЕ ИЗБОРНЕ КОМИСИЈЕ

I

ТОМИСЛАВ ДИКОСАВИЋ, разрешава се дужности заменика члана Градске изборне комисије.

II

У Градску изборну комисију именује се за заменика члана:

СЛАВИЦА ТАТИЋ, „Уједињени региони Србије“.

III

Ово решење ступа на снагу даном доношења, а објавиће се у „Службеном листу Града Новог Сада“.

РЕПУБЛИКА СРБИЈА
АУТОНОМНА ПОКРАЈИНА ВОЈВОДИНА
ГРАД НОВИ САД
СКУПШТИНА ГРАДА НОВОГ САДА
Број: 020-51/2011-I
23. септембар 2011. године
НОВИ САД

Председник
Александар Јовановић, с.р.

449

На основу члана 24. тачка 44. Статута Града Новог Сада - пречишћен текст ("Службени лист Града Новог Сада", број 43/08), Скупштина Града Новог Сада на XLII седници 23. септембра 2011. године, доноси

РЕШЕЊЕ
О ПРЕСТАНКУ ДУЖНОСТИ И ИЗБОРУ
ЗАМЕНИКА ПРЕДСЕДНИКА КОМИСИЈЕ ЗА
ОБЕЛЕЖАВАЊЕ ПРАЗНИКА, ДОДЕЛУ
ПРИЗНАЊА И МЕЂУГРАДСКУ САРАДЊУ У
ЗЕМЉИ И ИНОСТРАНСТВУ

I

НЕМАЊИ СТАРОВИЋУ, престаје дужност заменика председника Комисије за обележавање празника, доделу признања и међуградску сарадњу у земљи и иностранству, по основу поднете оставке.

II

САША НОВАКОВИЋ, бира се за заменика председника Комисије за обе-лежаване празника, доделу признања и међуградску сарадњу у земљи и иностранству.

III

Ово решење ступа на снагу даном доношења, а објавиће се у "Службеном листу Града Новог Сада".

РЕПУБЛИКА СРБИЈА
АУТОНОМНА ПОКРАЈИНА ВОЈВОДИНА
ГРАД НОВИ САД
СКУПШТИНА ГРАДА НОВОГ САДА
Број: 022-1/2011-150-I
23. септембар 2011. године
НОВИ САД

Председник
Александар Јовановић, с.р.

450

На основу члана 24. тачка 44. Статута Града Новог Сада - пречишћен текст ("Службени лист Града Новог Сада", број 43/08), Скупштина Града Новог Сада на XLII седници 23. септембра 2011. године, доноси

РЕШЕЊЕ О РАЗРЕШЕЊУ И ИЗБОРУ ЧЛАНА САВЕТА ЗА КУЛТУРУ

I

УРОШ ЛОНЧАР, разрешава се дужности члана Савета за културу.

II

НЕДЕЉКО БАБИЋ, бира се за члана Савета за културу.

III

Ово решење ступа на снагу даном доношења, а објавиће се у "Службеном листу Града Новог Сада".

РЕПУБЛИКА СРБИЈА
АУТОНОМНА ПОКРАЈИНА ВОЈВОДИНА
ГРАД НОВИ САД
СКУПШТИНА ГРАДА НОВОГ САДА
Број: 022-1/2011-153-I
23. септембар 2011. године
НОВИ САД

Председник
Александар Јовановић, с.р.

451

На основу члана 24. тачка 44. Статута Града Новог Сада - пречишћен текст ("Службени лист Града Новог Сада", број 43/08), Скупштина Града Новог Сада на XLII седници 23. септембра 2011. године, доноси

РЕШЕЊЕ О РАЗРЕШЕЊУ ПРЕДСЕДНИЦЕ И ИЗБОРУ ПРЕДСЕДНИКА САВЕТА ЗА ОБРАЗОВАЊЕ И СПОРТ

I

БРАНКА БЕЖАНОВ, разрешава се дужности председнице Савета за образовање и спорт.

II

САША НОВАКОВИЋ, бира се за председника Савета за образовање и спорт.

III

Ово решење ступа на снагу даном доношења, а објавиће се у "Службеном листу Града Новог Сада".

РЕПУБЛИКА СРБИЈА
АУТОНОМНА ПОКРАЈИНА ВОЈВОДИНА
ГРАД НОВИ САД
СКУПШТИНА ГРАДА НОВОГ САДА
Број: 022-1/2011-151-I
23. септембар 2011. године
НОВИ САД

Председник
Александар Јовановић, с.р.

452

На основу члана 24. тачка 44. Статута Града Новог Сада - пречишћен текст ("Службени лист Града Новог Сада", број 43/08), Скупштина Града Новог Сада на XLII седници 23. септембра 2011. године, доноси

РЕШЕЊЕ О РАЗРЕШЕЊУ И ИЗБОРУ ЧЛАНА КОМИСИЈЕ ЗА СТАМБЕНЕ ПОСЛОВЕ

I

УРОШ ЛОНЧАР, разрешава се дужности члана Комисије за стамбене послове.

II

НЕДЕЉКО БАБИЋ, бира се за члана Комисије за стамбене послове.

III

Ово решење ступа на снагу даном доношења, а објавиће се у "Службеном листу Града Новог Сада".

РЕПУБЛИКА СРБИЈА
АУТОНОМНА ПОКРАЈИНА ВОЈВОДИНА
ГРАД НОВИ САД
СКУПШТИНА ГРАДА НОВОГ САДА
Број: 022-1/2011-152-I
23. септембар 2011. године
НОВИ САД

Председник
Александар Јовановић, с.р.

453

На основу члана 24. тачка 12. Статута Града Новог Сада - пречишћен текст ("Службени лист Града Новог Сада", број 43/08) и члана 12. став 1. Одлуке о установама културе чији је оснивач Град Нови Сад ("Службени лист Града Новог Сада", бр. 11/10, 39/10 и 50/10), Скупштина Града Новог Сада на XLII седници 23. септембра 2011. године, доноси

РЕШЕЊЕ
О ПРЕСТАНКУ ДУЖНОСТИ ЧЛАНА И
ИМЕНОВАЊУ ЧЛАНИЦЕ УПРАВНОГ
ОДБОРА ИСТОРИЈСКОГ АРХИВА ГРАДА
НОВОГ САДА, ПЕТРОВАРАДИН

I

Констатује се да је МИЛОРАДУ БЕШЛИНУ престала дужност члана Управног одбора Историјског архива Града Новог Сада, Петроварадин, због смрти.

II

Именује се САРА САМАРЦИЋ за чланицу Управног одбора Историјског архива Града Новог Сада, Петроварадин.

III

Мандат чланице Управног одбора из тачке II овог решења, траје до престанка мандата Управног одбора Историјског архива Града Новог Сада, Петроварадин, именованој у складу са одредбама Одлуке о установама културе чији је оснивач Град Нови Сад ("Службени лист Града Новог Сада", бр. 20/03, 21/03, 27/05, 4/07 и 54/08).

IV

Ово решење објавиће се у "Службеном листу Града Новог Сада".

РЕПУБЛИКА СРБИЈА
АУТОНОМНА ПОКРАЈИНА ВОЈВОДИНА
ГРАД НОВИ САД
СКУПШТИНА ГРАДА НОВОГ САДА
Број: 022-1/2011-139-I
23. септембар 2011. године
НОВИ САД

Председник
Александар Јовановић, с.р.

454

На основу члана 24. тачка 12. Статута Града Новог Сада - пречишћен текст ("Службени лист Града Новог Сада", број 43/08) и члана 12. став 1. Одлуке о установама културе чији је оснивач Град Нови Сад ("Службени лист Града Новог Сада", бр. 11/10, 39/10 и 50/10), Скупштина Града Новог Сада на XLII седници 23. септембра 2011. године, доноси

РЕШЕЊЕ
О РАЗРЕШЕЊУ И ИМЕНОВАЊУ ЧЛАНА
УПРАВНОГ ОДБОРА КУЛТУРНОГ ЦЕНТРА
НОВОГ САДА, НОВИ САД

I

МОМИР КЕЦО, разрешава се дужности члана Управног одбора Културног центра Новог Сада, Нови Сад.

II

ДРАГАН РУЖИЧИЋ, именује се за члана Управног одбора Културног центра Новог Сада, Нови Сад.

III

Мандат члана Управног одбора из тачке II. овог решења, траје до престанка мандата Управног одбора Културног центра Новог Сада, Нови Сад именованог у складу са одредбама Одлуке о установама културе чији је оснивач Град Нови Сад ("Службени лист Града Новог Сада", бр. 20/03, 21/03, 27/05, 4/07 и 54/08).

IV

Ово решење ступа на снагу даном доношења, а објавиће се у "Службеном листу Града Новог Сада".

РЕПУБЛИКА СРБИЈА
АУТОНОМНА ПОКРАЈИНА ВОЈВОДИНА
ГРАД НОВИ САД
СКУПШТИНА ГРАДА НОВОГ САДА
Број: 022-1/2011-140-I
23. септембар 2011. године
НОВИ САД

Председник
Александар Јовановић, с.р.

455

На основу члана 24. тачка 12. Статута Града Новог Сада - пречишћен текст ("Службени лист Града Новог Сада", број 43/08) и члана 12. став 1. Одлуке о установама културе чији је оснивач Град Нови Сад ("Службени лист Града Новог Сада", бр. 11/10, 39/10 и 50/10), Скупштина Града Новог Сада на XLII седници 23. септембра 2011. године, доноси

РЕШЕЊЕ
О РАЗРЕШЕЊУ И ИМЕНОВАЊУ ЧЛАНИЦЕ
УПРАВНОГ ОДБОРА УСТАНОВЕ ЗА
КУЛТУРУ, ОБРАЗОВАЊЕ И ИНФОРМИСАЊЕ
КУЛТУРНО-ИНФОРМАТИВНИ ЦЕНТАР
"МЛАДОСТ", ФУТОГ

I

ГОРДАНА СТАРАЧЕК, разрешава се дужности чланице Управног одбора Установе за културу, образовање и информисање Културно-информативни центар "Младост", Футог.

II

ГОРДАНА СТАРАЧЕК, именује се за чланицу Управног одбора Установе за културу, образовање и информисање Културно-информативни центар "Младост", Футог.

III

Мандат чланице Управног одбора из тачке II. овог решења, траје до престанка мандата Управног одбора Установе за културу, образовање и информисање Културно-информативни центар "Младост", Футог, именованог у складу са одредбама Одлуке о установама културе чији је оснивач Град Нови Сад ("Службени лист Града Новог Сада", бр. 20/03, 21/03, 27/05, 4/07 и 54/08).

IV

Ово решење ступа на снагу даном доношења, а објавиће се у "Службеном листу Града Новог Сада".

РЕПУБЛИКА СРБИЈА
АУТОНОМНА ПОКРАЈИНА ВОЈВОДИНА
ГРАД НОВИ САД
СКУПШТИНА ГРАДА НОВОГ САДА
Број: 022-1/2011-144-I
23. септембар 2011. године
НОВИ САД

Председник
Александар Јовановић, с.р.

456

На основу члана 24. тачка 12. Статута Града Новог Сада - пречишћен текст ("Службени лист Града Новог Сада", број 43/08) и члана 12. став 1. Одлуке о установама културе чији је оснивач Град Нови Сад ("Службени лист Града Новог Сада", бр. 11/10, 39/10 и 50/10), Скупштина Града Новог Сада на XLII седници 23. септембра 2011. године, доноси

**РЕШЕЊЕ
О РАЗРЕШЕЊУ И ИМЕНОВАЊУ ЧЛАНИЦЕ
УПРАВНОГ ОДБОРА МУЗЕЈА ГРАДА НОВОГ
САДА, ПЕТРОВАРАДИН**

I

ДАРИНКА НИКОЛИЋ, разрешава се дужности чланице Управног одбора Музеја Града Новог Сада, Петроварадин.

II

МИЛАНА МИЛОСАВЉЕВИЋ, именује се за чланицу Управног одбора Музеја Града Новог Сада, Петроварадин.

III

Мандат чланице Управног одбора из тачке II. овог решења, траје до престанка мандата Управног одбора Музеја Града Новог Сада, Петроварадин, именованог у складу са одредбама Одлуке о установама културе чији је оснивач Град Нови Сад ("Службени лист Града Новог Сада", бр. 20/03, 21/03, 27/05, 4/07 и 54/08).

IV

Ово решење ступа на снагу даном доношења, а објавиће се у "Службеном листу Града Новог Сада".

РЕПУБЛИКА СРБИЈА
АУТОНОМНА ПОКРАЈИНА ВОЈВОДИНА
ГРАД НОВИ САД
СКУПШТИНА ГРАДА НОВОГ САДА
Број: 022-1/2011-141-I
23. септембар 2011. године
НОВИ САД

Председник
Александар Јовановић, с.р.

457

На основу члана 24. тачка 12. Статута Града Новог Сада - пречишћен текст ("Службени лист Града Новог Сада", број 43/08) и члана 9. став 1. Одлуке о оснивању Туристичке организације Града Новог Сада ("Службени лист Града Новог Сада", број 53/08), Скупштина Града Новог Сада на XLII седници 23. септембра 2011. године, доноси

**РЕШЕЊЕ
О РАЗРЕШЕЊУ ЧЛАНИЦЕ И ИМЕНОВАЊУ
ЧЛАНА УПРАВНОГ ОДБОРА ТУРИСТИЧКЕ
ОРГАНИЗАЦИЈЕ ГРАДА НОВОГ САДА**

I

МИЛЕНА ГАЖО, разрешава се дужности чланице Управног одбора Туристичке организације Града Новог Сада.

II

МИЛАН СМЕДЕРЕВАЦ, именује се за члана Управног одбора Туристичке организације Града Новог Сада.

III

Ово решење ступа на снагу даном доношења, а објавиће се у "Службеном листу Града Новог Сада".

РЕПУБЛИКА СРБИЈА
АУТОНОМНА ПОКРАЈИНА ВОЈВОДИНА
ГРАД НОВИ САД
СКУПШТИНА ГРАДА НОВОГ САДА
Број: 022-1/2011-142-I
23. септембар 2011. године
НОВИ САД

Председник
Александар Јовановић, с.р.

458

На основу члана 12. Закона о јавним предузећима и обављању делатности од општег интереса ("Службени гласник РС", бр. 25/2000, 25/02, 107/05, 108/05-испр. и 123/07-др. закон) и члана 24. тачка 12) Статута Града Новог Сада - пречишћен текст ("Службени лист Града Новог Сада", број 43/08), Скупштина Града Новог Сада на XLII седници 23. септембра 2011. године, доноси

**РЕШЕЊЕ
О ПРЕСТАНКУ ДУЖНОСТИ ЧЛАНА И
ИМЕНОВАЊУ ЧЛАНИЦЕ УПРАВНОГ
ОДБОРА ЈАВНОГ ПРЕДУЗЕЋА "ПОСЛОВНИ
ПРОСТОР" У НОВОМ САДУ**

I

НЕДЕЉКУ БАБИЋУ, престаје дужност члана Управног одбора Јавног предузећа "Пословни простор" у Новом Саду, на основу поднете оставке.

II

СВЕТЛАНА БАЊАЦ, именује се за чланицу Управног одбора Јавног предузећа "Пословни простор" у Новом Саду.

III

Ово решење ступа на снагу даном доношења, а објавиће се у "Службеном листу Града Новог Сада".

РЕПУБЛИКА СРБИЈА
АУТОНОМНА ПОКРАЈИНА ВОЈВОДИНА
ГРАД НОВИ САД
СКУПШТИНА ГРАДА НОВОГ САДА
Број: 022-1/2011-154-I
23. септембар 2011. године
НОВИ САД

Председник
Александар Јовановић, с.р.

459

На основу члана 12. Закона о јавним предузећима и обављању делатности од општег интереса ("Службени гласник РС", бр. 25/2000, 25/02, 107/05, 108/05 и 123/07) и члана 24. тачка 12. Статута Града Новог Сада - пречишћен текст ("Службени лист Града Новог Сада", број 43/08), Скупштина Града Новог Сада на XLII седници 23. септембра 2011. године, доноси

РЕШЕЊЕ
О ПРЕСТАЈУ ДУЖНОСТИ ЧЛАНА
УПРАВНОГ ОДБОРА ЈАВНОГ ПРЕДУЗЕЋА
"ЗАВОД ЗА ИЗГРАДЊУ ГРАДА"
У НОВОМ САДУ

I

МИЛОМИРУ ЦВИЈОВИЋУ, престаје дужност члана Управног одбора Јавног предузећа "Завод за изградњу Града" у Новом Саду, на основу поднете оставке.

II

Ово решење ступа на снагу даном доношења, а објавиће се у "Службеном листу Града Новог Сада".

РЕПУБЛИКА СРБИЈА
АУТОНОМНА ПОКРАЈИНА ВОЈВОДИНА
ГРАД НОВИ САД
СКУПШТИНА ГРАДА НОВОГ САДА
Број: 022-1/2011-143-I
23. септембар 2011. године
НОВИ САД

Председник
Александар Јовановић, с.р.

460

На основу члана 12. Закона о јавним предузећима и обављању делатности од општег интереса ("Службени гласник РС", бр. 25/2000, 25/02, 107/05, 108/05-испр. и 123/07-др. закон) и члана 24. тачка 12) Статута Града Новог Сада - пречишћен текст ("Службени лист Града Новог Сада", број 43/08), Скупштина Града Новог Сада на XLII седници 23. септембра 2011. године, доноси

РЕШЕЊЕ
О ИМЕНОВАЊУ ЧЛАНИЦЕ УПРАВНОГ
ОДБОРА ЈАВНОГ ПРЕДУЗЕЋА "ЗАВОД ЗА
ИЗГРАДЊУ ГРАДА" У НОВОМ САДУ

I

СМИЉАНА САБО, именује се за чланицу Управног одбора Јавног предузећа "Завод за изградњу Града" у Новом Саду.

II

Ово решење ступа на снагу даном доношења, а објавиће се у "Службеном листу Града Новог Сада".

РЕПУБЛИКА СРБИЈА
АУТОНОМНА ПОКРАЈИНА ВОЈВОДИНА
ГРАД НОВИ САД
СКУПШТИНА ГРАДА НОВОГ САДА
Број: 022-1/2011-155-I
23. септембар 2011. године
НОВИ САД

Председник
Александар Јовановић, с.р.

461

На основу члана 54. Закона о основама система образовања и васпитања ("Службени гласник Републике Србије", бр. 72/09 и 52/11) и члана 24. тачка 29. Статута Града Новог Сада - пречишћен текст ("Службени лист Града Новог Сада", број 43/08), Скупштина Града Новог Сада на XLII седници 23. септембра 2011. године, доноси

РЕШЕЊЕ
О РАЗРЕШЕЊУ И ИМЕНОВАЊУ ЧЛАНА
ШКОЛСКОГ ОДБОРА МЕДИЦИНСКЕ ШКОЛЕ
"7. АПРИЛ", НОВИ САД

I

Др МАРКО ВУКОВИЋ, разрешава се дужности члана Школског одбора Медицинске школе "7. април", Нови Сад.

II

СВЕТКО ЈАКШИЋ, именује се за члана Школског одбора Медицинске школе "7. априла", Нови Сад.

III

Ово решење ступа на снагу даном доношења, а објавиће се у "Службеном листу Града Новог Сада".

РЕПУБЛИКА СРБИЈА
АУТОНОМНА ПОКРАЈИНА ВОЈВОДИНА
ГРАД НОВИ САД
СКУПШТИНА ГРАДА НОВОГ САДА
Број: 022-1/2011-137-1
23. септембар 2011. године
НОВИ САД

Председник
Александар Јовановић, с.р.

462

На основу члана 54. Закона о основама система образовања и васпитања ("Службени гласник Републике Србије", бр. 72/09 и 52/11) и члана 24. тачка 29. Статута Града Новог Сада - пречишћен текст ("Службени лист Града Новог Сада", број 43/08), Скупштина Града Новог Сада на XLII седници 23. септембра 2011. године, доноси

**РЕШЕЊЕ
О РАЗРЕШЕЊУ И ИМЕНОВАЊУ ЧЛАНА
ШКОЛСКОГ ОДБОРА ОСНОВНЕ ШКОЛЕ
"ЛАЗА КОСТИЋ", КОВИЉ**

I

ЖИВОРАД КИКАШ, разрешава се дужности члана Школског одбора Основне школе "Лаза Костић", Ковиљ.

II

ЈОВАН РАДОВИЋ, именује се за члана Школског одбора Основне школе "Лаза Костић", Ковиљ.

III

Ово решење ступа на снагу даном доношења, а објавиће се у "Службеном листу Града Новог Сада".

РЕПУБЛИКА СРБИЈА
АУТОНОМНА ПОКРАЈИНА ВОЈВОДИНА
ГРАД НОВИ САД
СКУПШТИНА ГРАДА НОВОГ САДА
Број: 022-1/2011-138-1
23. септембар 2011. године
НОВИ САД

Председник
Александар Јовановић, с.р.

463

На основу члана 54. Закона о основама система образовања и васпитања ("Службени гласник РС", бр. 72/09 и 52/11) и члана 24. тачка 29. Статута Града Новог Сада - пречишћен текст ("Службени лист Града Новог Сада", број 43/08), Скупштина Града Новог Сада на XLII седници 23. септембра 2011. године, доноси

РЕШЕЊЕ

**О РАЗРЕШЕЊУ ЧЛАНА И ИМЕНОВАЊУ
ЧЛАНИЦЕ ШКОЛСКОГ ОДБОРА ОСНОВНЕ
ШКОЛЕ "ЛАЗА КОСТИЋ", КОВИЉ**

I

СВЕТОЗАР БОГДАНОВИЋ, разрешава се дужности члана Школског одбора Основне школе "Лаза Костић", Ковиљ.

II

НАТАША АЧАНСКИ, именује се за чланицу Школског одбора Основне школе "Лаза Костић", Ковиљ.

III

Ово решење ступа на снагу даном доношења, а објавиће се у "Службеном листу Града Новог Сада".

РЕПУБЛИКА СРБИЈА
АУТОНОМНА ПОКРАЈИНА ВОЈВОДИНА
ГРАД НОВИ САД
СКУПШТИНА ГРАДА НОВОГ САДА
Број: 022-1/2011-146-1
23. септембар 2011. године
НОВИ САД

Председник
Александар Јовановић, с.р.

464

На основу члана 54. Закона о основама система образовања и васпитања ("Службени гласник РС", бр. 72/09 и 52/11) и члана 24. тачка 29. Статута Града Новог Сада - пречишћен текст ("Службени лист Града Новог Сада", број 43/08), Скупштина Града Новог Сада на XLII седници 23. септембра 2011. године, доноси

**РЕШЕЊЕ
О РАЗРЕШЕЊУ ЧЛАНА И ИМЕНОВАЊУ
ЧЛАНИЦЕ ШКОЛСКОГ ОДБОРА
САОБРАЋАЈНЕ ШКОЛЕ "ПИНКИ",
НОВИ САД**

I

СЛАВКО МАРЧЕТА, разрешава се дужности члана Школског одбора Саобраћајне школе "Пинки", Нови Сад.

II

ИАНА ТОПАЛСКИ, именује се за чланицу Школског одбора Саобраћајне школе "Пинки", Нови Сад.

III

Ово решење ступа на снагу даном доношења, а објавиће се у "Службеном листу Града Новог Сада".

РЕПУБЛИКА СРБИЈА
АУТОНОМНА ПОКРАЈИНА ВОЈВОДИНА
ГРАД НОВИ САД
СКУПШТИНА ГРАДА НОВОГ САДА
Број: 022-1/2011-145-1
23. септембар 2011. године
НОВИ САД

Председник
Александар Јовановић, с.р.

465

На основу члана 54. Закона о основама система образовања и васпитања ("Службени гласник РС", бр. 72/09 и 52/11) и члана 24. тачка 29. Статута Града Новог Сада - пречишћен текст ("Службени лист Града Новог Сада", број 43/08), Скупштина Града Новог Сада на XLII седници 23. септембра 2011. године, доноси

РЕШЕЊЕ
О РАЗРЕШЕЊУ ЧЛАНА И ИМЕНОВАЊУ
ЧЛАНИЦЕ ШКОЛСКОГ ОДБОРА ОСНОВНЕ
ШКОЛЕ "БРАНКО РАДИЧЕВИЋ", НОВИ САД

I

АЛЕКСАНДАР МАЛЕТИН, разрешава се дужности члана Школског одбора Основне школе "Бранко Радичевић", Нови Сад.

II

МИРЈАНА ОРЕЉ, именује се за чланицу Школског одбора Основне школе "Бранко Радичевић", Нови Сад.

III

Ово решење ступа на снагу даном доношења, а објавиће се у "Службеном листу Града Новог Сада".

РЕПУБЛИКА СРБИЈА
АУТОНОМНА ПОКРАЈИНА ВОЈВОДИНА
ГРАД НОВИ САД
СКУПШТИНА ГРАДА НОВОГ САДА
Број: 022-1/2011-156-I
23. септембар 2011. године
НОВИ САД

Председник
Александар Јовановић, с.р.

466

На основу члана 54. Закона о основама система образовања и васпитања ("Службени гласник РС", бр. 72/09 и 52/11) и члана 24. тачка 29. Статута Града Новог Сада - пречишћен текст ("Службени лист Града Новог Сада", број 43/08), Скупштина Града Новог Сада на XLII седници 23. септембра 2011. године, доноси

РЕШЕЊЕ
О РАЗРЕШЕЊУ И ИМЕНОВАЊУ ЧЛАНИЦЕ
ШКОЛСКОГ ОДБОРА ШКОЛЕ ЗА ОСНОВНО
ОБРАЗОВАЊЕ И ВАСПИТАЊЕ ОДРАСЛИХ
"СВЕТИ САВА", НОВИ САД

I

ЕДИТ ЈОВАНОВИЋ ПАУНОВИЋ, разрешава се дужности чланице Школског одбора Школе за основно образовање и васпитање одраслих "Свети Сава", Нови Сад.

II

ГОРДАНА СИКИРИЦА, именује се за чланицу Школског одбора Школе за основно образовање и васпитање одраслих "Свети Сава", Нови Сад.

III

Ово решење ступа на снагу даном доношења, а објавиће се у "Службеном листу Града Новог Сада".

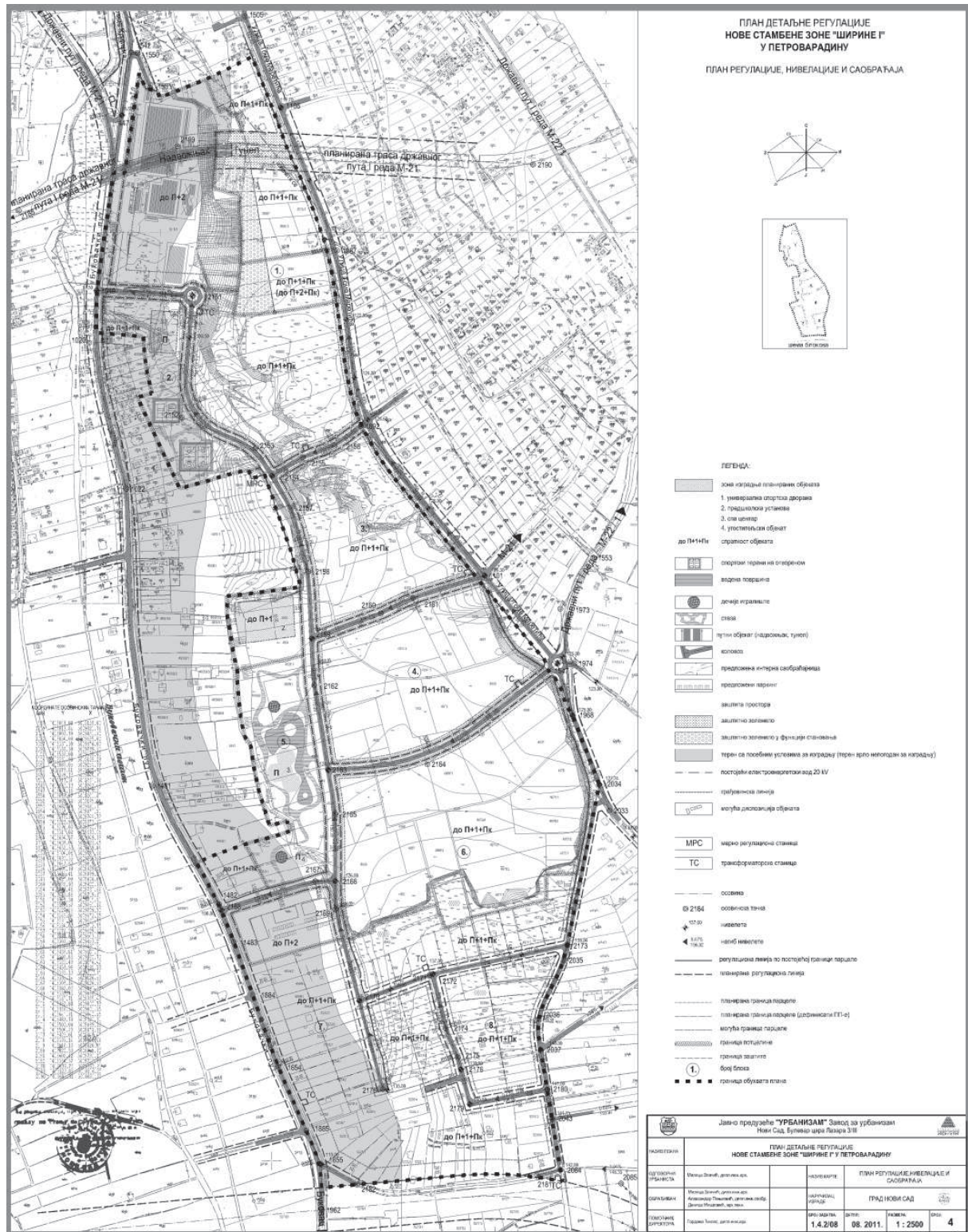
РЕПУБЛИКА СРБИЈА
АУТОНОМНА ПОКРАЈИНА ВОЈВОДИНА
ГРАД НОВИ САД
СКУПШТИНА ГРАДА НОВОГ САДА
Број: 022-1/2011-157-I
23. септембар 2011. године
НОВИ САД

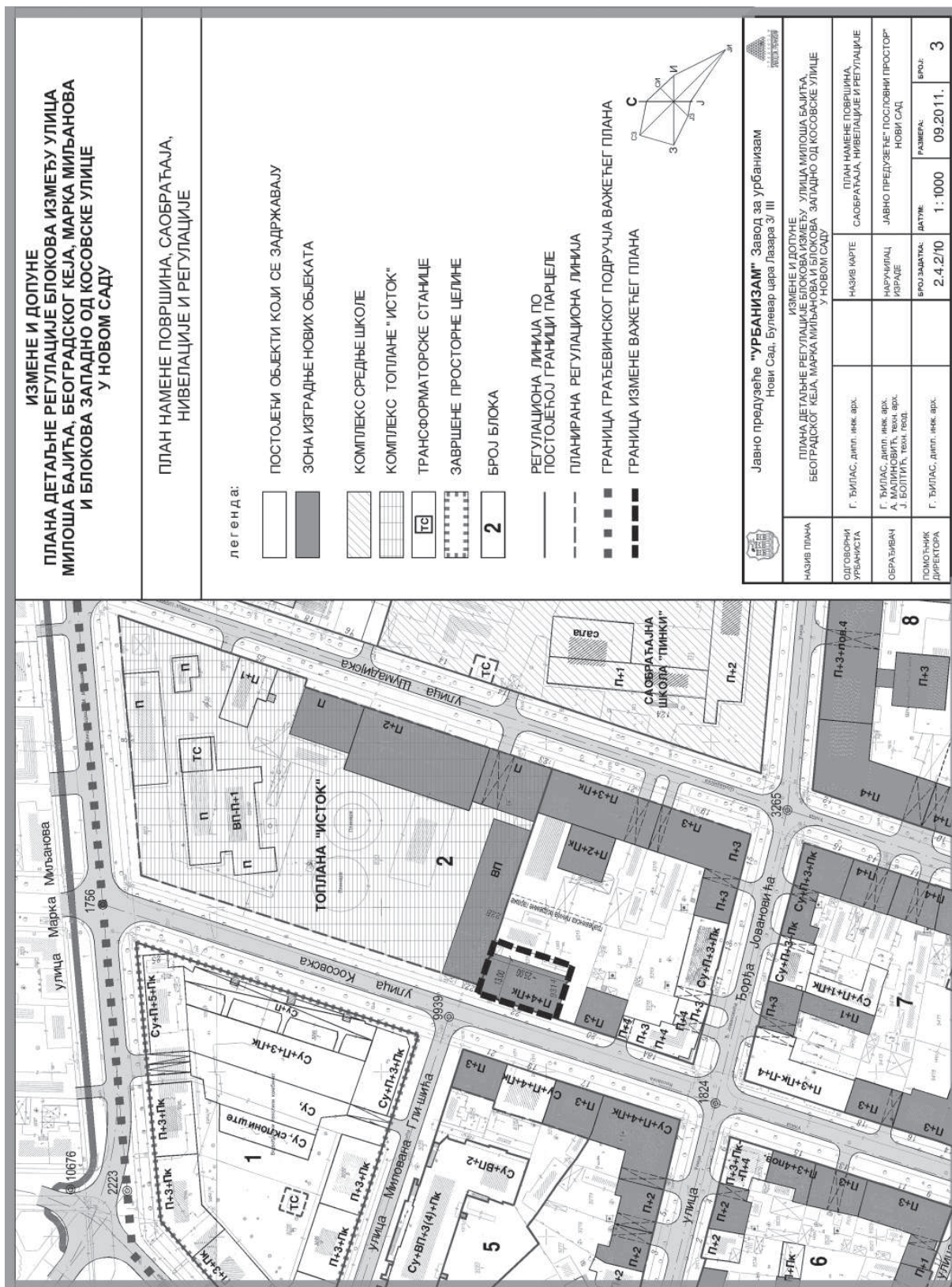
Председник
Александар Јовановић, с.р.

ГРАФИЧКИ ПРИКАЗ УЗ:

- **ПЛАН ДЕТАЉНЕ РЕГУЛАЦИЈЕ НОВЕ СТАМБЕНЕ ЗОНЕ
“ШИРИНЕ I” У ПЕТРОВАРАДИНУ**

- **ОДЛУКУ О ИЗМЕНАМА И ДОПУНАМА ПЛАНА ДЕТАЉНЕ
РЕГУЛАЦИЈЕ БЛОКОВА ИЗМЕЂУ УЛИЦА МИЛОША БАЈИЋА,
БЕОГРАДСКОГ КЕЈА, МАРКА МИЉАНОВА И БЛОКОВА
ЗАПАДНО ОД КОСОВСКЕ УЛИЦЕ У НОВОМ САДУ**

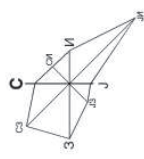




**ИЗМЕНЕ И ДОПУНЕ
ПЛАНА ДЕТАЛЈНЕ РЕГУЛАЦИЈЕ БЛОКОВА ИЗМЕЂУ УЛИЦА
МИЛОША БАЈИЋА, БЕОГРАДСКОГ КЕЈА, МАРКА МИЉАНОВА
И БЛОКОВА ЗАПАДНО ОД КОСОВСКЕ УЛИЦЕ
У НОВОМ САДУ**

**ПЛАН НАМЕНЕ ПОВРШИНА, САОБРАЋАЈА,
НИВЕЛАЦИЈЕ И РЕГУЛАЦИЈЕ**

- легенда:
- ПОСТОЈЕЊИ ОБЈЕКТИ КОЈИ СЕ ЗАДРЖАВАЈУ
 - ЗОНА ИЗГРАДЊЕ НОВИХ ОБЈЕКТА
 - КОМПЛЕКС СРЕДЊЕ ШКОЛЕ
 - КОМПЛЕКС ТОПЛАНЕ "ИСТОК"
 - ТРАНСФОРМАТОРСКЕ СТАНИЦЕ
 - ЗАВРШЕНЕ ПРОСТОРНЕ ЦЕЛИНЕ
 - БРОЈ БЛОКА
 - РЕГУЛАЦИОНА ЛИНИЈА ПО ПОСТОЈЕЊОЈ ГРАНИЦИ ПАРЦЕЛЕ
 - ПЛАНИРАНА РЕГУЛАЦИОНА ЛИНИЈА
 - ГРАНИЦА ГРАЂЕВИНСКОГ ПОДРУЧЈА ВАЖЕЋЕГ ПЛАНА
 - ГРАНИЦА ИЗМЕНЕ ВАЖЕЋЕГ ПЛАНА



Јавно предузеће "УРБАНИЗАМ" Нови Сад, Булевар цара Лазара 3/ III		ИЗМЕНЕ И ДОПУНЕ ПЛАН ДЕТАЛЈНЕ РЕГУЛАЦИЈЕ БЛОКОВА ИЗМЕЂУ УЛИЦА МИЛОША БАЈИЋА, БЕОГРАДСКОГ КЕЈА, МАРКА МИЉАНОВА И БЛОКОВА ЗАПАДНО ОД КОСОВСКЕ УЛИЦЕ У НОВОМ САДУ	
НАЗИВ ПЛАНА	ОДОВОРНИ УРБАНИСТА	НАЗИВ КАРТЕ	ПЛАН НАМЕНЕ ПОВРШИНА, САОБРАЋАЈА, НИВЕЛАЦИЈЕ И РЕГУЛАЦИЈЕ
ОБРАЂИВАЧ	ПОМОЋНИК ДИРЕКТОРА	НАЧНИК ОБРАЗЛОЖЕЊА	ЈАВНО ПРЕДУЗЕЋЕ "ПОСЛОВНИ ПРОСТОР" НОВИ САД
Г. ЂИЛАС, дипл. инж. арх.	Г. ЂИЛАС, дипл. инж. арх. А. МАЛИЊЕВИЋ, техн. арх. Ј. БОЛТИЋ, техн. геод.	БРОЈ ЗАДАТОК:	ДАТУМ:
Г. ЂИЛАС, дипл. инж. арх.	Г. ЂИЛАС, дипл. инж. арх.	2.4.2/10	1.1000
		БРОЈ:	3
		09.20.11.	

САДРЖАЈ

Рег. бр.	Предмет	Страна	Рег. бр.	Предмет	Страна
ГРАД НОВИ САД			430	Решење о избору члана Градског Већа Града Новог Сада	781
Скупштина			431	Решење о давању сагласности на Одлуку о изменама Програма пословања Јавног предузећа "Завод за изградњу града" у Новом Саду за 2011. годину	782
416	Одлука о измени Одлуке о ауто-такси превозу путника	749	432	Решење о давању сагласности на Одлуку о изменама Програма пословања Јавног комуналног предузећа "Чистоћа" Нови Сад за 2011. годину	782
417	Одлука о условима и начину стицања права на уплату доприноса за пензијско и инвалидско осигурање и доприноса за здравствено осигурање за лице које је стекло статус лица које самостално обавља уметничку или другу делатност у области културе	749	433	Решење о давању сагласности на Одлуку о изменама Програма пословања Јавног предузећа "Спортски и пословни центар Војводина" Нови Сад за 2011. годину	782
418	Одлука о изменама Одлуке о Програму уређивања грађевинског земљишта за 2011. годину, са Програмом	750	434	Решење о давању сагласности на Одлуку о изменама Програма рада и развоја Дома здравља "Нови Сад" Нови Сад за 2011. годину	783
419	Одлука о изменама одлуке о видео надзору Града Новог Сада	760	435	Решење о давању сагласности на Одлуку о измени и допуни Статута Дома здравља "Нови Сад" Нови Сад	783
420	План детаљне регулације нове стамбене зоне "Ширине I" у Петроварадину	761	436	Решење о давању назива улици у Новом Саду	783
421	Одлука изменама и допунама плана детаљне регулације блокова између улица Милоша Бајића, Београдског кеја, Марка Миљанова и блокова западно од Косовске улице у Новом Саду	777	437	Решење о давању назива улици у Ветернику	783
422	Одлука о давању у закуп објекта у улици Бате Бркића бб у Новом Саду, школи за основно и средње образовање "Милан Петровић" из Новог Сада	778	438	Решење о давању назива улици у Ветернику	784
423	Одлука о измени Одлуке о Програму инвестиционих активности Јавног комуналног предузећа за стамбене услуге "Стан" Нови Сад за 2011. годину, са Програмом	778	439	Решење о давању назива улици у Ветернику	784
424	Одлука о изменама Одлуке о Програму инвестиционих активности Јавног предузећа "Спортски и пословни центар Војводина" Нови Сад за 2011. годину, са Програмом	779	440	Решење о давању назива улици у Ветернику	784
425	Решење о престанку мандата одборника у Скупштини Града Новог Сада	780	441	Решење о давању назива улици у Ветернику	784
426	Решење о престанку мандата одборника у Скупштини Града Новог Сада	780	442	Решење о давању назива улици у Сремској Каменици	785
427	Решење о потврђивању мандата новом одборнику Скупштине Града Новог Сада	781	443	Решење о давању назива улици у Ветернику	785
428	Решење о потврђивању мандата новом одборнику Скупштине Града Новог Сада	781	444	Решење о образовању Комисије за израду Годишњег програма заштите, уређења и коришћења пољопривредног земљишта на територији Града Новог Сада за 2012. годину	785
429	Решење о престанку функције члана Градског већа Града Новог Сада	781	445	Решење о именовању председника и чланова Комисије за израду Годишњег програма заштите, уређења и коришћења пољопривредног земљишта на територији Града Новог Сада за 2012. годину	786

Рег. бр.	Предмет	Страна	Рег. бр.	Предмет	Страна
446	Решење о престанку дужности члана Комисије за кадровска, административна и мандатно-имунитетна питања	786	457	Решење о разрешењу чланице и именовану члана Управног одбора Туристичке организације Града Новог Сада	790
447	Решење о избору чланице Комисије за кадровска, административна и мандатно-имунитетна питања	787	458	Решење о престанку дужности члана и именовану чланице Управног одбора Јавног предузећа "Пословни простор" у Новом Саду	790
448	Решење о разрешењу и именовану заменика члана Градске изборне комисије	787	459	Решење о престанку дужности члана Управног одбора Јавног предузећа "Завод за изградњу Града" у Новом Саду	791
449	Решење о престанку дужности и избору заменика председника Комисије за обележавање празника, доделу признања и међуградску сарадњу у земљи и иностранству	787	460	Решење о именовану чланице Управног одбора Јавног предузећа "Завод за изградњу Града" у Новом Саду	791
450	Решење о разрешењу и избору члана Савета за културу	788	461	Решење о разрешењу и именовану члана Школског одбора Медицинске школе "7. април", Нови Сад	791
451	Решење о разрешењу председнице и избору председника Савета за образовање и спорт	788	462	Решење о разрешењу и именовану члана Школског одбора Основне школе "Лаза Костић", Ковиљ	792
452	Решење о разрешењу и избору члана Комисије за стамбене послове	788	463	Решење о разрешењу члана и именовану чланице Школског одбора Основне школе "Лаза Костић", Ковиљ	792
453	Решење о престанку дужности члана и именовану чланице Управног одбора Историјског архива Града Новог Сада, Петроварадин	789	464	Решење о разрешењу члана и именовану чланице Школског одбора Саобраћајне школе "Пинки", Нови Сад	792
454	Решење о разрешењу и именовану члана Управног одбора Културног центра Новог Сада, Нови Сад	789	465	Решење о разрешењу члана и именовану чланице Школског одбора Основне школе "Бранко Радичевић", Нови Сад	793
455	Решење о разрешењу и именовану чланице Управног одбора Установе за културу, образовање и информисање Културно-информативни центар "Младост", Футог	789	466	Решење о разрешењу и именовану чланице Школског одбора Школе за основно образовање и васпитање одраслих "Свети Сава", Нови Сад	793
456	Решење о разрешењу и именовану чланице Управног одбора Музеја Града Новог Сада, Петроварадин	790			

Издавач: Град Нови Сад, Градска управа за прописе Града Новог Сада. Одговорни уредник: Игор Башнец.

Уредништво: Градска управа за прописе Града Новог Сада,
21000 Нови Сад, Жарка Зрењанина 2, Телефон: 021/451-726.

Годишња претплата: 3.500,00 динара. Уплатни рачун број: 840-742341843-24;

По моделу 97 са позивом на број 20-511, Министарство финансија - Управа за трезор, Филијала Нови Сад.

Прималац: Приходи градских органа управе

Сврха плаћања: За "Службени лист Града Новог Сада".

Рачунарска обрада и штампа:

Служба за заједничке послове органа Града Новог Сада, Жарка Зрењанина 2, 21000 Нови Сад, телефон 021/420-299.