

На основу члана 24. став 1. тачка 55. Статута Града Новог Сада – пречишћен текст („Службени лист Града Новог Сада“ број 43/08), поводом разматрања Предлога одлуке о изменама и допунама Плана детаљне регулације простора између улица Браће Рибникар, Данила Киша и Футошке у Новом Саду, Скупштина Града Новог Сада на ЛП седници од 25. марта 2016. године, доноси

ЗАКЉУЧАК

1. Скупштина Града Новог Сада прихвата Извештај Комисије за планове о извршеној стручној контроли Нацрта одлуке са 88. седнице од 15. децембра 2015. године и Извештај о обављеном јавном увиду са 103. (јавне) седнице Комисије за планове од 11. марта 2016. године за Нацрт одлуке о изменама и допунама Плана детаљне регулације простора између улица Браће Рибникар, Данила Киша и Футошке у Новом Саду.

2. Скупштина Града Новог Сада доноси Одлуку о изменама и допунама Плана детаљне регулације простора између улица Браће Рибникар, Данила Киша и Футошке у Новом Саду.

3. Закључак са Одлуком и Извештајима доставити Градској управи за урбанизам и стамбене послове.

РЕПУБЛИКА СРБИЈА
АУТОНОМНА ПОКРАЈИНА ВОЈВОДИНА
ГРАД НОВИ САД
СКУПШТИНА ГРАДА НОВОГ САДА
Број: 35-410/2015-I
25. март 2016. године
НОВИ САД

Председница

Јелена Црногорац

На основу члана 35. став 7. Закона о планирању и изградњи („Службени гласник Републике Србије“, бр. 72/09, 81/09 – исправка, 64/10 – УС, 24/11, 121/12, 42/13 – УС, 50/13 – УС, 98/13 – УС, 132/14 и 145/14) и члана 24. тачка 6. Статута Града Новог Сада - пречишћен текст („Службени лист Града Новог Сада“, број 43/08) Скупштина Града Новог Сада на ЛП седници од 25. марта 2016. године, доноси

О Д Л У К У

О ИЗМЕНАМА И ДОПУНАМА ПЛАНА ДЕТАЉНЕ РЕГУЛАЦИЈЕ ПРОСТОРА ИЗМЕЂУ УЛИЦА БРАЋЕ РИБНИКАР, ДАНИЛА КИША И ФУТОШКЕ У НОВОМ САДУ

Члан 1.

Овом одлуком, а на основу Одлуке о изради измена и допуна Плана детаљне регулације простора између улица Браће Рибникар, Данила Киша и Футошке у Новом Саду („Службени лист Града Новог Сада“, број 46/15) мења се и допуњује **ПЛАН ДЕТАЉНЕ РЕГУЛАЦИЈЕ ПРОСТОРА ИЗМЕЂУ УЛИЦА БРАЋЕ РИБНИКАР, ДАНИЛА КИША И ФУТОШКЕ У НОВОМ САДУ** („Службени лист Града Новог Сада“, број 55/05) (у даљем тексту: План) у делу грађевинског подручја у Катастарској општини Нови Сад II, за локалитет који обухвата парцеле бр. 1078/1 и 1078/2, површине 0,19 ha.

Члан 2.

У Плану одељак **„3. Правила уређења и грађења у оквиру планираних целина“** подељак **„3.5. Правила за изградњу објеката и начин коришћења простора“** у делу **„Просторна целина 2“** део **„ - Футошка улица број 25“** мења се и гласи:

„ - Футошка улица број 25

На грађевинској парцели број 1078/2 КО Нови Сад II изграђен је стамбено-пословни објекат спратности Су+П+4+Пк са гаражом у сутерену. Приступ гаражи је реализован из Улице браће Рибникар.

Задржавају се степеништа која опслужују пословне садржаје у приземљу објекта изграђена на парцели број 1078/1 КО Нови Сад II и, у складу са изведеним стањем, утврђује се регулациона линија по постојећем габариту објекта.“

Члан 3.

Саставни део ове одлуке су следећи графички прикази:

	Размера
1. Извод из Плана детаљне регулације простора за мешовиту намену између Булевара Европе, Булевара цара Лазара, улица Стражиловске и Жарка Зрењанина, Булевара Михајла Пупина, улица Јеврејске и Футошке у Новом Саду са положајем простора обухваћеног изменама и допунама	A3
2. План намене површина.....	1:500
3. План регулације површина јавне намене.....	1:500

Одлука о изменама и допунама Плана детаљне регулације простора између улица Браће Рибникар, Данила Киша и Футошке у Новом Саду садржи текстуални део који се објављује у „Службеном листу Града Новог Сада“, и графичке приказе израђене у три примерка, које својим потписом оверава председник Скупштине Града Новог Сада. По један примерак потписаног оригинала чува се у Скупштини Града Новог Сада, Градској управи за урбанизам и стамбене послове и Јавном предузећу „Урбанизам“ Завод за урбанизам Нови Сад.

Документациона основа ове одлуке чува се у Градској управи за урбанизам и стамбене послове.

Одлука о изменама и допунама Плана детаљне регулације простора између улица Браће Рибникар, Данила Киша и Футошке у Новом Саду доступна је на увид јавности у згради Скупштине Града Новог Сада, Жарка Зрењанина 2, и путем интернет стране www.skupstinans.rs.

Члан 4.

Ова одлука ступа на снагу осмог дана од дана објављивања у „Службеном листу Града Новог Сада“.









РЕПУБЛИКА СРБИЈА
АУТОНОМНА ПОКРАЈИНА ВОЈВОДИНА
ГРАД НОВИ САД
СКУПШТИНА ГРАДА НОВОГ САДА
Број: 34-410/2015-I
25. март 2016. године
НОВИ САД

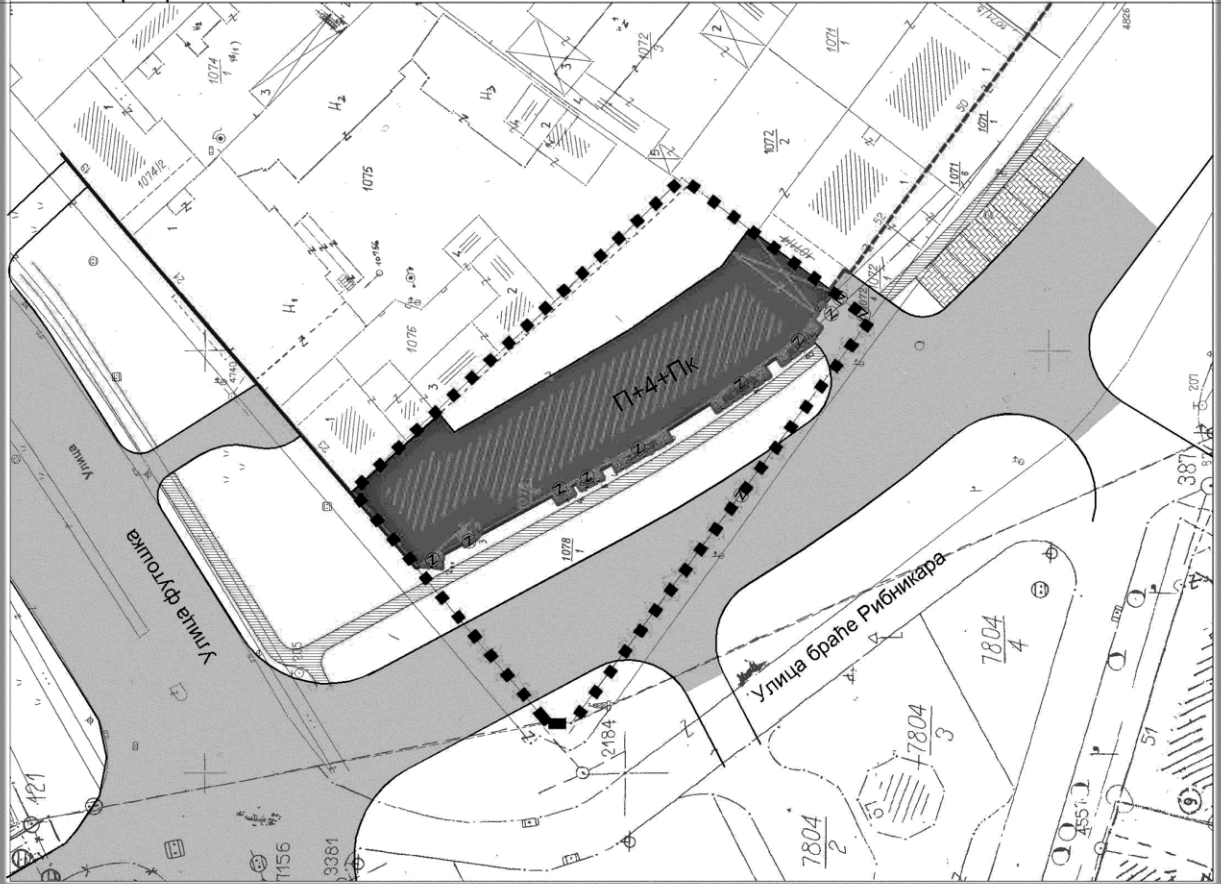
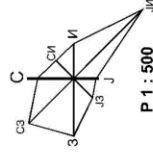
Председница


Јелена Црногорац

**ИЗМЕНЕ И ДОПУНЕ ПЛАНА ДЕТАЉНЕ РЕГУЛАЦИЈЕ
ПРОСТОРА ИЗМЕЂУ УЛИЦА БРАЋЕ РИБНИКАРА, ДАНИЛА КИША
И ФУТОШКЕ У НОВОМ САДУ**

ПЛАН НАМЕНЕ ПОВРШИНА

-  ПОСТОЈЕЋИ СТАМБЕНО - ПОСЛОВНИ ОБЈЕКАТ
-  КОЛОВОЗ
-  ПАРКИНГ
-  БИЦИКЛИСТИЧКА СТАЗА
-  РЕГУЛАЦИОНА ЛИНИЈА ПО ПОСТОЈЕЋОЈ ГРАНИЦИ ПАРЦЕЛЕ
-  ПЛАНИРАНА РЕГУЛАЦИОНА ЛИНИЈА
-  ОБАВЕЗНО ОБЈЕДИЊАВАЊЕ ПАРЦЕЛА
-  ГРАНИЦА ОБУХВАТА ИЗМЕНЕ И ДОПУНЕ ПЛАНА ДЕТАЉНЕ РЕГУЛАЦИЈЕ



	Јавно предузеће "УРБАНИЗАМ" Завод за урбанизам Нови Сад, Булевар цара Лазара 3/III		
НАЗИВ ПЛАНА	ИЗМЕНЕ И ДОПУНЕ ПЛАНА ДЕТАЉНЕ РЕГУЛАЦИЈЕ ПРОСТОРА ИЗМЕЂУ УЛИЦА БРАЋЕ РИБНИКАРА, ДАНИЛА КИША И ФУТОШКЕ У НОВОМ САДУ		
ОДЛОВОРНИК УРБАНИСТА	Ђурђица Меденица, дипл. инж. арх.	НАЗИВ КАРТЕ	ПЛАН НАМЕНЕ ПОВРШИНА
ОБРАЗЛОЖЕЊЕ	Ђурђица Меденица, дипл. инж. арх. Мирјана Парубић, техн. арх.	НАЧУВАВАЊАЦ ИЗРАДЕ	ООО "OZON-GRADILJA" Novi Sad
ПОМОЋНИК ДИРЕКТОРА	Гордана Ђилас, дипл. инж. арх.	БРОЈ ЗАДАТАКА:	2.4.3/15
		ДАТУМ:	03. 2016.
		РАЗМЕР:	1:500
		БРОЈ:	2