

РЕПУБЛИКА СРБИЈА
АУТОНОМНА ПОКРАЈИНА ВОЈВОДИНА
ГРАД НОВИ САД
ГРАДСКО ВЕЋЕ ГРАДА НОВОГ САДА
Број: 020-786/2017-II
Дана: 16. маја 2017.године
НОВИ САД

**ПРЕДСЕДНИК
СКУПШТИНЕ ГРАДА НОВОГ САДА**

На основу члана 136. Пословника Скупштине Града Новог Сада, упућује Вам се Информација поводом захтева Јавног комуналног предузећа „Градско зеленило“ Нови Сад за давање сагласности за изградњу парка северно од ранжирне станице у Улици Радомира Раше Радујкова у Новом Саду, са Закључком Градског већа Града Новог Сада, број: 020-786/2017-II од 16. маја 2017.године, с молбом да се Информација поводом захтева Јавног комуналног предузећа „Градско зеленило“ Нови Сад за давање сагласности за изградњу парка северно од ранжирне станице у Улици Радомира Раше Радујкова у Новом Саду, уврсти у дневни ред седнице Скупштине Града Новог Сада и да Скупштина донесе Закључак у предложеном тексту.



На основу члана 52. тачка 1. Статута Града Новог Сада – пречишћен текст ("Службени лист Града Новог Сада" број 43/08) Градско веће Града Новог Сада поводом разматрања Информације поводом захтева Јавног комуналног предузећа "Градско зеленило" Нови Сад за давање сагласности за изградњу парка северно од ранжирне станице у улици Радомира Раше Радујкова у Новом Саду, на 85. седници од 16. маја 2017. године, доноси

ЗАКЉУЧАК

I. На основу члана 136. Пословника Скупштине Града Новог Сада, доставља се председнику Скупштине Града Новог Сада Информација поводом захтева Јавног комуналног предузећа "Градско зеленило" Нови Сад за давање сагласности за изградњу парка северно од ранжирне станице у улици Радомира Раше Радујкова у Новом Саду, са предлогом да Скупштина Града Новог Сада размотри наведени материјал и тим поводом закључи:

"1. Прихвата се Информација поводом захтева Јавног комуналног предузећа "Градско зеленило" Нови Сад за давање сагласности за изградњу парка северно од ранжирне станице у улици Радомира Раше Радујкова у Новом Саду.

2. Даје се сагласност за изградњу парка северно од ранжирне станице у улици Радомира Раше Радујкова у Новом Саду на парцелама бр: 5852/9, 5855/3, 5856/2, 5865/3, 5866/2, 5867/2, и деловима парцела бр: 5853, 5854, 5855/1, 5855/2, 5856/1, 5865/1, 5866/1 и 5867/1 све К.О. Нови Сад I, које су према изводу из листа непокретности у јавној својини Града Новог Сада, Јавном комуналном предузећу "Градско зеленило" Нови Сад."

II. За представника предлагача на седници Скупштине Града Новог Сада и њених радних тела одређује се:

- Мира Раденовић, члан Градског већа Града Новог Сада
а за повереника:
- Бранислава Баљошевић, в.д.начелника Градске управе за имовину и имовинско-правне послове

РЕПУБЛИКА СРБИЈА
АУТОНОМНА ПОКРАЈИНА ВОЈВОДИНА
ГРАД НОВИ САД
ГРАДСКО ВЕЋЕ ГРАДА НОВОГ САДА
Број:020-786/2017-II
Дана: 16. маја 2017. године
НОВИ САД

ГРАДОНАЧЕЛНИК
Милош Вучевић

Милош В. Вучевић





ИНФОРМАЦИЈА
ПОВОДОМ ЗАХТЕВА ЈАВНОГ КОМУНАЛНОГ ПРЕДУЗЕЋА
"ГРАДСКО ЗЕЛЕНИЛО" НОВИ САД ЗА ДАВАЊЕ САГЛАСНОСТИ
ЗА ИЗГРАДЊУ ПАРКА СЕВЕРНО ОД РАНЖИРНЕ СТАНИЦЕ У
УЛИЦИ РАДОМИРА РАШЕ РАДУЈКОВА У НОВОМ САДУ

Јавно комунално предузеће "Градско зеленило" Нови Сад је поднело захтев за добијање сагласности за изградњу парка северно од ранжирне станице у улици Радомира Раше Радујкова у Новом Саду и израдило пројекат за грађевинску дозволу за пејзажно архитектонско уређење. Такође обезбеђена су средства из Буџетског фонда за заштиту животне средине за 2017.годину за припремне и земљане радове на уређењу наведеног парка.

Парцеле на којима је планирана изградња парка налазе се на простору који је регулисан Планом генералне регулације простора за мешовиту намену између улица Футошке, Хајдук Вељкове, Руменачке и Суботичког булеvara у Новом Саду ("Службени лист Града Новог Сада", бр. 40/11, 11/15 и 19/16), а поред плана основ за спровођење је и Урбанистички пројекат парка северно од ранжирне станице у улици Радомира Раше Радујкова у Новом Саду. Простор парка налази се на парцелама бр: 5852/9, 5855/3, 5856/2, 5865/3, 5866/2, 5867/2, и деловима парцела бр: 5853, 5854, 5855/1, 5855/2, 5856/1, 5865/1, 5866/1 и 5867/1 све К.О. Нови Сад I. Према подацима Републичког геодетског завода Службе за катастар непокретности Нови Сад све наведене парцеле представљају градско грађевинско земљиште у јавној својини Града Новог Сада.

За изградњу наведеног парка прибављени су локацијски услови бр. ROP-NSD-1379-LOCH-2/2017 од 23.02.2017.године.

В.Д. НАЧЕЛНИКА
Бранислава Баљошевић





ЈКП "ГРАДСКО ЗЕЛЕНИЛО"	
НОВИ САД	
Датум:	20.04.2017
Срг. јед. 011	Бр. 3074

Број:

Датум: 20. април 2017. године

ГРАД НОВИ САД
ГРАДСКА УПРАВА ЗА ИМОВИНУ И
ИМОВИНСКО - ПРАВНЕ ПОСЛОВЕ
ГРАДСКА УПРАВА ЗА ОПШТЕ ПОСЛОВЕ
21000 Нови Сад

Примљено Народног фронта 530 -04- 2017				
Орган	Орган. једин.	Б р о ј	ПРАЛОГ	ВРЕДНОСТ
XXVI	020	- 786		1/1

ПРЕДМЕТ: Молба за сагласност за изградњу на парцелама у парку северно од ранжирне станице и улице Радомира Рапче Радујкова у Новом Саду

Јавно комунално предузеће „Градско зеленило“ Нови Сад израдило је Пројекат за грађевинску дозволу за пејзажно архитектонско уређење Парка северно од ранжирне станице у Новом Саду (Локацијски услови бр.ROP-NSD-1379-LOCH-2/2017 од 23.02.2017. године).

ЈКП „Градско зеленило“ Нови Сад обезбедило је средства из Буџетског фонда за заштиту животне средине за 2017. годину за припремне и земљане радове на уређењу наведеног парка, те је потребно благовремено исходovati потребне дозволе.

У поступку подношења захтева за издавање грађевинске дозволе потребна нам је ваша сагласност у имовинском смислу за изградњу на парцелама: 5852/9, 5855/3, 5856/2, 5865/3, 5866/2 и 5867/2 и деловима парцела 5853, 5854, 5855/1, 5855/2, 5856/1, 5865/1, 5866/1 и 5867/1 К.О. Нови Сад I, те вам се обраћамо са молбом да нам дате сагласност за изградњу на наведеним парцелама.

Контакт особа:

Бојана Шашић, дипл.инж.пејз.арх.

Помоћник директора за пројектовање,
подизање, одржавање и производњу зеленила

Марко Јовановић, дипл.инж.пољ.

В. Д. ДИРЕКТОРА



Милош Егип, дипл.екон.

Доставити:

1. Наслову
2. а/а

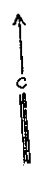
РЕПУБЛИКА СЕРБИЈА
РЕПУБЛИЧКИ ГРАЂЕВИНСКИ ЗАКОН
СЛУЖБА ЗА КАРТОГРАФСКО-ТЕХНИЧКИ РАД
НОМЕР САД. ДЕКЛАРАЦИЈА Б/1

КОПИЈА ПЛАНА

Б.С. 1/1

Бр. 953-1/2016-2286

К.О. БЕОГРАД 11011



Улица Ђорђе Никшића - Јохана

Улица Милана Јевтића - Маре

Тижана Хор

Датум: 15.05.2016.
Својеручно:
[Signature]



РЕПУБЛИКА СРБИЈА
РЕПУБЛИЧКИ ГЕОДЕТСКИ ЗАВОД

www.rgz.gov.rs/KnWebPublic | 10.5.2017 7:57:01 | Није службена исправа

Подаци катастра непокретности

Подаци о непокретности	3c0ebad5-1c1a-4355-b637-ff57dd64a447
Матични број општине:	80284
Општина:	НОВИ САД
Матични број катастарске општине:	802158
Катастарска општина:	НОВИ САД I
Датум ажурности:	8.5.2017
Служба:	НОВИ САД 2

1. Подаци о парцели

Потес / Улица:	БУЛЕВАР ВОЈВОДЕ СТЕПЕ
Број парцеле:	5852
Подброј парцеле:	9
Површина m ² :	151
Врста земљишта:	ГРАДСКО ГРАЂЕВИНСКО ЗЕМЉИШТЕ
Бонитет:	
Број листа непокретности:	1
Број плана:	36

Подаци о делу парцеле

Број дела:	1
Култура:	ЊИВА 1. КЛАСЕ

Имаоци права на парцели

Назив:	ГРАД НОВИ САД
Адреса:	*
Матични број:	*
Врста права:	СВОЈИНА
Облик својине:	ЈАВНА СВОЈИНА
Обим права:	ЦЕЛО ПРАВО
Удео:	1/1

Терети на парцели

*** Нема терета ***

Забележба парцеле

*** Нема забележбе ***



РЕПУБЛИКА СРБИЈА
РЕПУБЛИЧКИ ГЕОДЕТСКИ ЗАВОД

www.rgz.gov.rs/KnWebPublic | 10.5.2017 7:58:42 | Није службена исправа

Подаци катастра непокретности

Подаци о непокретности	b185656e-cab5-4581-9e15-ca21e0fbef0f
Матични број општине:	80284
Општина:	НОВИ САД
Матични број катастарске општине:	802158
Катастарска општина:	НОВИ САД I
Датум ажурности:	8.5.2017
Служба:	НОВИ САД 2

1. Подаци о парцели

Потес / Улица:	МИЛАНА ЈЕШИЋА ИБРЕ
Број парцеле:	5855
Подброј парцеле:	3
Површина m ² :	1786
Врста земљишта:	ГРАДСКО ГРАЂЕВИНСКО ЗЕМЉИШТЕ
Бонитет:	
Број листа непокретности:	1
Број плана:	36

Подаци о делу парцеле

Број дела:	1
Култура:	ЊИВА 1. КЛАСЕ

Имаоци права на парцели

Назив:	ГРАД НОВИ САД
Адреса:	*
Матични број:	*
Врста права:	СВОЈИНА
Облик својине:	ЈАВНА СВОЈИНА
Обим права:	ЦЕЛО ПРАВО
Удео:	1/1

Терети на парцели

*** Нема терета ***

Забележба парцеле

Датум:	24.2.2017 0:00:00
Број предмета:	95202-2-13/2017
Опис:	ПРОМЕНА ОБЛИКА И ПОВРШИНЕ ПАРЦЕЛЕ - СПАЈАЊЕ ПАРЦЕЛА. ПОДНОСИЛАЦ: ГРАДСКО ЗЕЛЕНИЛО НОВИ САД. ВРЕМЕ: 07:54
Датум:	23.2.2017 0:00:00
Број предмета:	952-02-1-26/2017
Опис:	ПРОМЕНА ОБЛИКА И ПОВРШИНЕ ПАРЦЕЛЕ - ДЕОБА ПАРЦЕЛЕ. ПОДНОСИЛАЦ: ЈКП ГРАДСКО ЗЕЛЕНИЛО ИЗ НОВОГ САДА. ВРЕМЕ: 12:54



РЕПУБЛИКА СРБИЈА
РЕПУБЛИЧКИ ГЕОДЕТСКИ ЗАВОД

www.rgz.gov.rs/KnWebPublic | 10.5.2017 8:00:48 | Није службена исправа

Подаци катастра непокретности

Подаци о непокретности	bcbfe032-1a72-4a75-b72b-d71d679e64f0
Матични број општине:	80284
Општина:	НОВИ САД
Матични број катастарске општине:	802158
Катастарска општина:	НОВИ САД I
Датум ажурности:	8.5.2017
Служба:	НОВИ САД 2

1. Подаци о парцели

Потес / Улица:	МИЛАНА ЈЕШИЋА ИБРЕ
Број парцеле:	5856
Подброј парцеле:	2
Површина m ² :	316
Врста земљишта:	ГРАДСКО ГРАЂЕВИНСКО ЗЕМЉИШТЕ
Бонитет:	
Број листа непокретности:	1
Број плана:	36

Подаци о делу парцеле

Број дела:	1
Култура:	ВОЋЊАК 2. КЛАСЕ

Имаоци права на парцели

Назив:	ГРАД НОВИ САД
Адреса:	*
Матични број:	*
Врста права:	СВОЈИНА
Облик својине:	ЈАВНА СВОЈИНА
Обим права:	ЦЕЛО ПРАВО
Удео:	1/1

Терети на парцели

*** Нема терета ***

Забележба парцеле

Датум:	24.2.2017 0:00:00
Број предмета:	95202-2-13/2017
Опис:	ПРОМЕНА ОБЛИКА И ПОВРШИНЕ ПАРЦЕЛЕ - СПАЈАЊЕ ПАРЦЕЛА. ПОДНОСИЛАЦ: ГРАДСКО ЗЕЛЕНИЛО НОВИ САД. ВРЕМЕ: 07:54
Датум:	23.2.2017 0:00:00
Број предмета:	952-02-1-26/2017
Опис:	ПРОМЕНА ОБЛИКА И ПОВРШИНЕ ПАРЦЕЛЕ - ДЕОБА ПАРЦЕЛЕ. ПОДНОСИЛАЦ: ЈКП ГРАДСКО ЗЕЛЕНИЛО НОВИ САД. ВРЕМЕ: 12:54



РЕПУБЛИКА СРБИЈА
РЕПУБЛИЧКИ ГЕОДЕТСКИ ЗАВОД

www.rgz.gov.rs/KnWebPublic | 10.5.2017 8:02:18 | Није службена исправа

Подаци катастра непокретности

Подаци о непокретности	f7a5c4fc-9505-4738-8531-49c9708fa97f
Матични број општине:	80284
Општина:	НОВИ САД
Матични број катастарске општине:	802158
Катастарска општина:	НОВИ САД I
Датум ажурности:	8.5.2017
Служба:	НОВИ САД 2

1. Подаци о парцели

Потес / Улица:	СТОЈАНА НОВАКОВИЋА
Број парцеле:	5865
Подброј парцеле:	3
Површина m ² :	791
Врста земљишта:	ГРАДСКО ГРАЂЕВИНСКО ЗЕМЉИШТЕ
Бонитет:	
Број листа непокретности:	1
Број плана:	44

Подаци о делу парцеле

Број дела:	1
Култура:	ЊИВА 1. КЛАСЕ

Имаоци права на парцели

Назив:	ГРАД НОВИ САД
Адреса:	*
Матични број:	*
Врста права:	СВОЈИНА
Облик својине:	ЈАВНА СВОЈИНА
Обим права:	ЦЕЛО ПРАВО
Удео:	1/1

Терети на парцели

*** Нема терета ***

Забележба парцеле

Датум:	24.2.2017 0:00:00
Број предмета:	95202-2-13/2017
Опис:	ПРОМЕНА ОБЛИКА И ПОВРШИНЕ ПАРЦЕЛЕ - СПАЈАЊЕ ПАРЦЕЛА. ПОДНОСИЛАЦ: ГРАДСКО ЗЕЛЕНИЛО НОВИ САД. ВРЕМЕ: 07:54
Датум:	23.2.2017 0:00:00
Број предмета:	952-02-1-26/2017
Опис:	ПРОМЕНА ОБЛИКА И ПОВРШИНЕ ПАРЦЕЛЕ - ДЕОБА ПАРЦЕЛЕ. ПОДНОСИЛАЦ: ЈКП ГРАДСКО ЗЕЛЕНИЛО НОВИ САД. ВРЕМЕ: 12:54



РЕПУБЛИКА СРБИЈА
РЕПУБЛИЧКИ ГЕОДЕТСКИ ЗАВОД

www.rgz.gov.rs/KnWebPublic | 10.5.2017 8:03:55 | Није службена исправа

Подаци катастра непокретности

Подаци о непокретности	169b55fc-0c7e-459c-a069-62ca81b21579
Матични број општине:	80284
Општина:	НОВИ САД
Матични број катастарске општине:	802158
Катастарска општина:	НОВИ САД I
Датум ажурности:	8.5.2017
Служба:	НОВИ САД 2

1. Подаци о парцели

Потес / Улица:	МИЛАНА ЈЕШИЋА ИБРЕ
Број парцеле:	5866
Подброј парцеле:	2
Површина m ² :	1022
Врста земљишта:	ГРАДСКО ГРАЂЕВИНСКО ЗЕМЉИШТЕ
Бонитет:	
Број листа непокретности:	1
Број плана:	36

Подаци о делу парцеле

Број дела:	1
Култура:	ЊИВА 1. КЛАСЕ

Имаоци права на парцели

Назив:	ГРАД НОВИ САД
Адреса:	*
Матични број:	*
Врста права:	СВОЈИНА
Облик својине:	ЈАВНА СВОЈИНА
Обим права:	ЦЕЛО ПРАВО
Удео:	1/1

Терети на парцели

*** Нема терета ***

Забележба парцеле

Датум:	24.2.2017 0:00:00
Број предмета:	95202-2-13/2017
Опис:	ПРОМЕНА ОБЛИКА И ПОВРШИНЕ ПАРЦЕЛЕ - СПАЈАЊЕ ПАРЦЕЛА. ПОДНОСИЛАЦ: ГРАДСКО ЗЕЛЕНИЛО НОВИ САД. ВРЕМЕ: 07:54
Датум:	23.2.2017 0:00:00
Број предмета:	952-02-1-26/2017
Опис:	ПРОМЕНА ОБЛИКА И ПОВРШОИНЕ ПАРЦЕЛЕ - ДЕОБА ПАРЦЕЛЕ. ПОДНОСИЛАЦ: ЈКП ГРАДСКО ЗЕЛЕНИЛО НОВИ САД. ВРЕМЕ: 12:54



РЕПУБЛИКА СРБИЈА
РЕПУБЛИЧКИ ГЕОДЕТСКИ ЗАВОД

www.rgz.gov.rs/KnWebPublic | 10.5.2017 8:05:04 | Није службена исправа

Подаци катастра непокретности

Подаци о непокретности	56a9ad15-5573-42ac-8b16-192619188e2f
Матични број општине:	80284
Општина:	НОВИ САД
Матични број катастарске општине:	802158
Катастарска општина:	НОВИ САД I
Датум ажурности:	8.5.2017
Служба:	НОВИ САД 2

1. Подаци о парцели

Потес / Улица:	МИЛАНА ЈЕШИЋА ИБРЕ
Број парцеле:	5867
Подброј парцеле:	2
Површина m ² :	2424
Врста земљишта:	ГРАДСКО ГРАЂЕВИНСКО ЗЕМЉИШТЕ
Бонитет:	
Број листа непокретности:	1
Број плана:	36

Подаци о делу парцеле

Број дела:	1
Култура:	ЊИВА 1. КЛАСЕ

Имаоци права на парцели

Назив:	ГРАД НОВИ САД
Адреса:	*
Матични број:	*
Врста права:	СВОЈИНА
Облик својине:	ЈАВНА СВОЈИНА
Обим права:	ЦЕЛО ПРАВО
Удео:	1/1

Терети на парцели

*** Нема терета ***

Забележба парцеле

Датум:	24.2.2017 0:00:00
Број предмета:	95202-2-13/2017
Опис:	ПРОМЕНА ОБЛИКА И ПОВРШИНЕ ПАРЦЕЛЕ - СПАЈАЊЕ ПАРЦЕЛА. ПОДНОСИЛАЦ: ГРАДСКО ЗЕЛЕНИЛО НОВИ САД. ВРЕМЕ: 07:54
Датум:	23.2.2017 0:00:00
Број предмета:	952-02-1-26/2017
Опис:	ПРОМЕНА ОБЛИКА И ПОВРШИНЕ ПАРЦЕЛЕ - ДЕОБА ПАРЦЕЛЕ. ПОДНОСИЛАЦ: ЈКП ГРАДСКО ЗЕЛЕНИЛО НОВИ САД. ВРЕМЕ: 12:54



РЕПУБЛИКА СРБИЈА
РЕПУБЛИЧКИ ГЕОДЕТСКИ ЗАВОД

www.rgz.gov.rs/KnWebPublic | 10.5.2017 8:06:34 | Није службена исправа

Подаци катастра непокретности

Подаци о непокретности	08e95684-063b-4f75-b053-a9073b9bede9
Матични број општине:	80284
Општина:	НОВИ САД
Матични број катастарске општине:	802158
Катастарска општина:	НОВИ САД I
Датум ажурности:	8.5.2017
Служба:	НОВИ САД 2

1. Подаци о парцели

Потес / Улица:	МИЛАНА ЈЕШИЋА ИБРЕ
Број парцеле:	5853
Подброј парцеле:	0
Површина m ² :	2603
Врста земљишта:	ГРАДСКО ГРАЂЕВИНСКО ЗЕМЉИШТЕ
Бонитет:	
Број листа непокретности:	1
Број плана:	36

Подаци о делу парцеле

Број дела:	1
Култура:	ЊИВА 1. КЛАСЕ

Имаоци права на парцели

Назив:	ГРАД НОВИ САД
Адреса:	*
Матични број:	*
Врста права:	СВОЈИНА
Облик својине:	ЈАВНА СВОЈИНА
Обим права:	ЦЕЛО ПРАВО
Удео:	1/1

Терети на парцели

*** Нема терета ***

Забележба парцеле

Датум:	24.2.2017 0:00:00
Број предмета:	95202-2-13/2017
Опис:	ПРОМЕНА ОБЛИКА И ПОВРШИНЕ ПАРЦЕЛЕ - СПАЈАЊЕ ПАРЦЕЛА. ПОДНОСИЛАЦ: ГРАДСКО ЗЕЛЕНИЛО НОВИ САД. ВРЕМЕ: 07:54
Датум:	23.2.2017 0:00:00
Број предмета:	952-02-1-26/2017
Опис:	ПРОМЕНА ОБЛИКА И ПОВРШИНЕ ПАРЦЕЛЕ - ДЕОБА ПАРЦЕЛЕ. ПОДНОСИЛАЦ: ЈКП ГРАДСКО ЗЕЛЕНИЛО НОВИ САД. ВРЕМЕ: 12:54



РЕПУБЛИКА СРБИЈА
РЕПУБЛИЧКИ ГЕОДЕТСКИ ЗАВОД

www.rgz.gov.rs/KnWebPublic | 10.5.2017 8:07:41 | Није службена исправа

Подаци катастра непокретности

Подаци о непокретности	1f706e54-7156-4b51-b29b-39ee6fc302be
Матични број општине:	80284
Општина:	НОВИ САД
Матични број катастарске општине:	802158
Катастарска општина:	НОВИ САД I
Датум ажурности:	8.5.2017
Служба:	НОВИ САД 2

1. Подаци о парцели

Потес / Улица:	МИЛАНА ЈЕШИЋА ИБРЕ
Број парцеле:	5854
Подброј парцеле:	0
Површина m ² :	2611
Врста земљишта:	ГРАДСКО ГРАЂЕВИНСКО ЗЕМЉИШТЕ
Бонитет:	
Број листа непокретности:	1
Број плана:	36

Подаци о делу парцеле

Број дела:	1
Култура:	ЊИВА 1. КЛАСЕ

Имаоци права на парцели

Назив:	ГРАД НОВИ САД
Адреса:	*
Матични број:	*
Врста права:	СВОЈИНА
Облик својине:	ЈАВНА СВОЈИНА
Обим права:	ЦЕЛО ПРАВО
Удео:	1/1

Терети на парцели

*** Нема терета ***

Забележба парцеле

Датум:	24.2.2017 0:00:00
Број предмета:	95202-2-13/2017
Опис:	ПРОМЕНА ОБЛИКА И ПОВРШИНЕ ПАРЦЕЛЕ - СПАЈАЊЕ ПАРЦЕЛА. ПОДНОСИЛАЦ: ГРАДСКО ЗЕЛЕНИЛО НОВИ САД. ВРЕМЕ: 07:54
Датум:	23.2.2017 0:00:00
Број предмета:	952-02-1-26/2017
Опис:	ПРОМЕНА ОБЛИКА И ПОВРШИНЕ ПАРЦЕЛЕ - ДЕОБА ПАРЦЕЛЕ. ПОДНОСИЛАЦ: ЈКП ГРАДСКО ЗЕЛЕНИЛО НОВИ САД. ВРЕМЕ: 12:54



РЕПУБЛИКА СРБИЈА
РЕПУБЛИЧКИ ГЕОДЕТСКИ ЗАВОД

www.rgz.gov.rs/KnWebPublic | 10.5.2017 8:09:23 | Није службена исправа

Подаци катастра непокретности

Подаци о непокретности	7eb940d9-6622-4408-8c0c-fe365dba8841
Матични број општине:	80284
Општина:	НОВИ САД
Матични број катастарске општине:	802158
Катастарска општина:	НОВИ САД I
Датум ажурности:	8.5.2017
Служба:	НОВИ САД 2

1. Подаци о парцели

Потес / Улица:	МИЛАНА ЈЕШИЋА ИБРЕ
Број парцеле:	5855
Подброј парцеле:	1
Површина m ² :	6821
Врста земљишта:	ГРАДСКО ГРАЂЕВИНСКО ЗЕМЉИШТЕ
Бонитет:	
Број листа непокретности:	1
Број плана:	36

Подаци о делу парцеле

Број дела:	1
Култура:	ЊИВА 1. КЛАСЕ

Имаоци права на парцели

Назив:	ГРАД НОВИ САД
Адреса:	*
Матични број:	*
Врста права:	СВОЈИНА
Облик својине:	ЈАВНА СВОЈИНА
Обим права:	ЦЕЛО ПРАВО
Удео:	1/1

Терети на парцели

*** Нема терета ***

Забележба парцеле

Датум:	24.2.2017 0:00:00
Број предмета:	95202-2-13/2017
Опис:	ПРОМЕНА ОБЛИКА И ПОВРШИНЕ ПАРЦЕЛЕ - СПАЈАЊЕ ПАРЦЕЛА. ПОДНОСИЛАЦ: ГРАДСКО ЗЕЛЕНИЛО НОВИ САД. ВРЕМЕ: 07:54
Датум:	23.2.2017 0:00:00
Број предмета:	952-02-1-26/2017
Опис:	ПРОМЕНА ОБЛИКА И ПОВРШИНЕ ПАРЦЕЛЕ - ДЕОБА ПАРЦЕЛЕ. ПОДНОСИЛАЦ: ЈКП ГРАДСКО ЗЕЛЕНИЛО НОВИ САД. ВРЕМЕ: 12:54



РЕПУБЛИКА СРБИЈА
РЕПУБЛИЧКИ ГЕОДЕТСКИ ЗАВОД

www.rgz.gov.rs/KnWebPublic | 10.5.2017 8:10:24 | Није службена исправа

Подаци катастра непокретности

Подаци о непокретности	eb5d3ef2-3041-4465-8e39-5b5870def990
Матични број општине:	80284
Општина:	НОВИ САД
Матични број катастарске општине:	802158
Катастарска општина:	НОВИ САД I
Датум ажурности:	8.5.2017
Служба:	НОВИ САД 2

1. Подаци о парцели

Потес / Улица:	МИЛАНА ЈЕШИЋА ИБРЕ
Број парцеле:	5855
Подброј парцеле:	2
Површина m ² :	4331
Врста земљишта:	ГРАДСКО ГРАЂЕВИНСКО ЗЕМЉИШТЕ
Бонитет:	
Број листа непокретности:	1
Број плана:	36

Подаци о делу парцеле

Број дела:	1
Култура:	ЊИВА 1. КЛАСЕ

Имаоци права на парцели

Назив:	ГРАД НОВИ САД
Адреса:	*
Матични број:	*
Врста права:	СВОЈИНА
Облик својине:	ЈАВНА СВОЈИНА
Обим права:	ЦЕЛО ПРАВО
Удео:	1/1

Терети на парцели

*** Нема терета ***

Забележба парцеле

Датум:	24.2.2017 0:00:00
Број предмета:	95202-2-13/2017
Опис:	ПРОМЕНА ОБЛИКА И ПОВРШИНЕ ПАРЦЕЛЕ - СПАЈАЊЕ ПАРЦЕЛА. ПОДНОСИЛАЦ: ГРАДСКО ЗЕЛЕНИЛО НОВИ САД. ВРЕМЕ: 07:54
Датум:	23.2.2017 0:00:00
Број предмета:	952-02-1-26/2017
Опис:	ПРОМЕНА ОБЛИКА И ПОВРШИНЕ ПАРЦЕЛЕ - ДЕОБА ПАРЦЕЛЕ. ПОДНОСИЛАЦ: ЈКП ГРАДСКО ЗЕЛЕНИЛО НОВИ САД. ВРЕМЕ: 12:54



РЕПУБЛИКА СРБИЈА
РЕПУБЛИЧКИ ГЕОДЕТСКИ ЗАВОД

www.rgz.gov.rs/KnWebPublic | 10.5.2017 8:11:42 | Није службена исправа

Подаци катастра непокретности

Подаци о непокретности	3bbd95af-b58b-4709-830f-ef4072d61ef7
Матични број општине:	80284
Општина:	НОВИ САД
Матични број катастарске општине:	802158
Катастарска општина:	НОВИ САД I
Датум ажурности:	8.5.2017
Служба:	НОВИ САД 2

1. Подаци о парцели

Потес / Улица:	МИЛАНА ЈЕШИЋА ИБРЕ
Број парцеле:	5856
Подброј парцеле:	1
Површина m ² :	1992
Врста земљишта:	ГРАДСКО ГРАЂЕВИНСКО ЗЕМЉИШТЕ
Бонитет:	
Број листа непокретности:	1
Број плана:	36

Подаци о делу парцеле

Број дела:	1
Култура:	ЗЕМЉИШТЕ ПОД ЗГРАДОМ И ДРУГИМ ОБЈЕКТОМ

Имаоци права на парцели

Назив:	ГРАД НОВИ САД
Адреса:	*
Матични број:	*
Врста права:	СВОЈИНА
Облик својине:	ЈАВНА СВОЈИНА
Обим права:	ЦЕЛО ПРАВО
Удео:	1/1

Терети на парцели

*** Нема терета ***

Забележба парцеле

Датум:	24.2.2017 0:00:00
Број предмета:	95202-2-13/2017
Опис:	ПРОМЕНА ОБЛИКА И ПОВРШИНЕ ПАРЦЕЛЕ - СПАЈАЊЕ ПАРЦЕЛА. ПОДНОСИЛАЦ: ГРАДСКО ЗЕЛЕНИЛО НОВИ САД. ВРЕМЕ: 07:54
Датум:	23.2.2017 0:00:00
Број предмета:	952-02-1-26/2017
Опис:	ПРОМЕНА ОБЛИКА И ПОВРШИНЕ ПАРЦЕЛЕ - ДЕОБА ПАРЦЕЛЕ. ПОДНОСИЛАЦ: ЈКП ГРАДСКО ЗЕЛЕНИЛО НОВИ САД. ВРЕМЕ: 12:54



РЕПУБЛИКА СРБИЈА
РЕПУБЛИЧКИ ГЕОДЕТСКИ ЗАВОД

www.rgz.gov.rs/KnWebPublic | 10.5.2017 8:14:19 | Није службена исправа

Подаци катастра непокретности

Подаци о непокретности	5d636534-4d4c-4a2c-943b-8e3dd6f9d23f
Матични број општине:	80284
Општина:	НОВИ САД
Матични број катастарске општине:	802158
Катастарска општина:	НОВИ САД I
Датум ажурности:	8.5.2017
Служба:	НОВИ САД 2

1. Подаци о парцели

Потес / Улица:	СТОЈАНА НОВАКОВИЋА
Број парцеле:	5865
Подброј парцеле:	1
Површина m ² :	4006
Врста земљишта:	ГРАДСКО ГРАЂЕВИНСКО ЗЕМЉИШТЕ
Бонитет:	
Број листа непокретности:	1
Број плана:	44

Подаци о делу парцеле

Број дела:	1
Култура:	ЊИВА 1. КЛАСЕ

Имаоци права на парцели

Назив:	ГРАД НОВИ САД
Адреса:	*
Матични број:	*
Врста права:	СВОЈИНА
Облик својине:	ЈАВНА СВОЈИНА
Обим права:	ЦЕЛО ПРАВО
Удео:	1/1

Терети на парцели

*** Нема терета ***

Забележба парцеле

Датум:	24.2.2017 0:00:00
Број предмета:	95202-2-13/2017
Опис:	ПРОМЕНА ОБЛИКА И ПОВРШИНЕ ПАРЦЕЛЕ - СПАЈАЊЕ ПАРЦЕЛА. ПОДНОСИЛАЦ: ГРАДСКО ЗЕЛЕНИЛО НОВИ САД. ВРЕМЕ: 07:54
Датум:	23.2.2017 0:00:00
Број предмета:	952-02-1-26/2017
Опис:	ПРОМЕНА ОБЛИКА И ПОВРШИНЕ ПАРЦЕЛЕ - ДЕОБА ПАРЦЕЛЕ. ПОДНОСИЛАЦ: ЈКП ГРАДСКО ЗЕЛЕНИЛО НОВИ САД. ВРЕМЕ: 12:54



РЕПУБЛИКА СРБИЈА
РЕПУБЛИЧКИ ГЕОДЕТСКИ ЗАВОД

www.rgz.gov.rs/KnWebPublic | 10.5.2017 8:17:13 | Није службена исправа

Подаци катастра непокретности

Подаци о непокретности	1b6bc679-c9b4-465c-a205-4f1b0bdce5c5
Матични број општине:	80284
Општина:	НОВИ САД
Матични број катастарске општине:	802158
Катастарска општина:	НОВИ САД I
Датум ажурности:	8.5.2017
Служба:	НОВИ САД 2

1. Подаци о парцели

Потес / Улица:	МИЛАНА ЈЕШИЋА ИБРЕ
Број парцеле:	5866
Подброј парцеле:	1
Површина m ² :	5526
Врста земљишта:	ГРАДСКО ГРАЂЕВИНСКО ЗЕМЉИШТЕ
Бонитет:	
Број листа непокретности:	1
Број плана:	36

Подаци о делу парцеле

Број дела:	1
Култура:	ЊИВА 1. КЛАСЕ

Имаоци права на парцели

Назив:	ГРАД НОВИ САД
Адреса:	*
Матични број:	*
Врста права:	СВОЈИНА
Облик својине:	ЈАВНА СВОЈИНА
Обим права:	ЦЕЛО ПРАВО
Удео:	1/1

Терети на парцели

*** Нема терета ***

Забележба парцеле

Датум:	24.2.2017 0:00:00
Број предмета:	95202-2-13/2017
Опис:	ПРОМЕНА ОБЛИКА И ПОВРШИНЕ ПАРЦЕЛЕ - СПАЈАЊЕ ПАРЦЕЛА. ПОДНОСИЛАЦ: ГРАДСКО ЗЕЛЕНИЛО НОВИ САД. ВРЕМЕ: 07:54
Датум:	23.2.2017 0:00:00
Број предмета:	952-02-1-26/2017
Опис:	ПРОМЕНА ОБЛИКА И ПОВРШИНЕ ПАРЦЕЛЕ - ДЕОБА ПАРЦЕЛЕ .ПОДНОСИЛАЦ: ЖКП ГРАДСКО ЗЕЛЕНИЛО НОВИ САД. ВРЕМЕ: 12:54



РЕПУБЛИКА СРБИЈА
РЕПУБЛИЧКИ ГЕОДЕТСКИ ЗАВОД

www.rgz.gov.rs/KnWebPublic | 10.5.2017 8:18:17 | Није службена исправа

Подаци катастра непокретности

Подаци о непокретности	20са1331-01аа-4829-bbf2-9465с7ас58с3
Матични број општине:	80284
Општина:	НОВИ САД
Матични број катастарске општине:	802158
Катастарска општина:	НОВИ САД I
Датум ажурности:	8.5.2017
Служба:	НОВИ САД 2

1. Подаци о парцели

Потес / Улица:	МИЛАНА ЈЕШИЋА ИБРЕ
Број парцеле:	5867
Подброј парцеле:	1
Површина m ² :	13459
Врста земљишта:	ГРАДСКО ГРАЂЕВИНСКО ЗЕМЉИШТЕ
Бонитет:	
Број листа непокретности:	1
Број плана:	36

Подаци о делу парцеле

Број дела:	1
Култура:	ЊИВА 1. КЛАСЕ

Имаоци права на парцели

Назив:	ГРАД НОВИ САД
Адреса:	*
Матични број:	*
Врста права:	СВОЈИНА
Облик својине:	ЈАВНА СВОЈИНА
Обим права:	ЦЕЛО ПРАВО
Удео:	1/1

Терети на парцели

*** Нема терета ***

Забележба парцеле

Датум:	24.2.2017 0:00:00
Број предмета:	95202-2-13/2017
Опис:	ПРОМЕНА ОБЛИКА И ПОВРШИНЕ ПАРЦЕЛЕ - СПАЈАЊЕ ПАРЦЕЛА. ПОДНОСИЛАЦ: ГРАДСКО ЗЕЛЕНИЛО НОВИ САД. ВРЕМЕ: 07:54
Датум:	23.2.2017 0:00:00
Број предмета:	952-02-1-26/2017
Опис:	ПРОМЕНА ОБЛИКА И ПОВРШИНЕ ПАРЦЕЛЕ - ДЕОБА ПАРЦЕЛЕ. ПОДНОСИЛАЦ: ЈКП ГРАДСКО ЗЕЛЕНИЛО НОВИ САД. ВРЕМЕ: 12:54