

На основу члана 46. став 1. Закона о планирању и изградњи („Службени гласник Републике Србије“, бр. 72/09, 81/09 – исправка, 64/10–УС, 24/11, 121/12, 42/13–УС, 50/13–УС, 98/13-УС, 132/14 и 145/14) и члана 24. тачка 6. Статута Града Новог Сада – пречишћен текст („Службени лист Града Новог Сада“, број 43/08), Скупштина Града Новог Сада на XV седници од 26. јануара 2017. године, доноси

**ОДЛУКУ
О ИЗРАДИ ПЛАНА ДЕТАЉНЕ РЕГУЛАЦИЈЕ
ЦЕНТРА ИЗМЕЂУ УЛИЦА БРАЋЕ ПОПОВИЋ, БРАНКА БАЈИЋА И
ИЛИЈЕ БИРЧАНИНА У НОВОМ САДУ**

Члан 1.

На основу ове одлуке израдиће се план детаљне регулације центра између улица Браће Поповић, Бранка Бајића и Илије Бирчанина у Новом Саду (у даљем тексту: план).

Члан 2.

Планом ће се обухватити грађевинско подручје у Катастарској општини Нови Сад I, унутар описане границе.

За почетну тачку описа оквирне границе плана утврђена је осовинска тачка број 6882, на пресеку осовина улица Браће Поповић и Илије Бирчанина. Од ове тачке, граница скреће у правцу североистока, прати осовину Улице браће Поповић до осовинске тачке број 7877, на пресеку са осовином Улице Бранка Бајића. Даље, граница скреће у правцу југозапада, прати осовину Улице Бранка Бајића и долази до осовинске тачке број 9865 на пресеку са осовином Улице Илије Бирчанина. Од ове тачке граница скреће у правцу северозапада, прати осовину Улице Илије Бирчанина и долази до тачке која је утврђена за почетну тачку описа оквирне границе обухвата плана.

Планом ће бити обухваћено приближно 4,0 ha.

Члан 3.

Услови и смернице за израду плана дефинисани су Планом генералне регулације простора за мешовиту намену између улица Футошке, Хајдук Вељкове, Руменачке и Суботичког булевара у Новом Саду ("Службени лист Града Новог Сада" бр. 40/11, 11/15 и 19/16) (у даљем тексту: План генералне регулације), којим је обухваћени простор претежно намењен општеградском центру.

Члан 4.

Циљ доношења плана је утврђивање правила уређења и правила грађења у складу са правилима усмеравајућег карактера која су дата Планом генералне регулације.

Члан 5.

Концептуални оквир планирања одређен је Планом генералне регулације.

Члан 6.

Рок за израду плана је 60 дана од дана ступања на снагу ове одлуке.

Члан 7.

Средства за израду плана обезбеђена су у Програму уређивања грађевинског земљишта.

Члан 8.

План ће израдити Јавно предузеће "Урбанизам" Завод за урбанизам Нови Сад.

Члан 9.

Саставни део ове одлуке су Решење о неприступању изради стратешке процене утицаја плана детаљне регулације центра између улица Браће Поповић, Бранка Бајића и Илије Бирчанина у Новом Саду на животну средину, и графички приказ обухвата планског подручја.

Члан 10.


Рани јавни увид обавиће се након доношења ове одлуке, излагањем материјала којим се представља концептуални оквир просторног развоја центра између улица Браће Поповић, Бранка Бајића и Илије Бирчанина у Новом Саду, у приземљу пословне зграде ЈП „Урбанизам“ Завод за урбанизам Нови Сад, Булевар цара Лазара 3, у просторијама Месне заједнице "Детелинара", Нови Сад, Браће Поповић 4 и путем интернет стране www.skupstinans.rs.

Јавни увид обавиће се излагањем нацрта плана детаљне регулације центра између улица Браће Поповић, Бранка Бајића и Илије Бирчанина у Новом Саду, у приземљу пословне зграде ЈП "Урбанизам" Завод за урбанизам Нови Сад, Булевар цара Лазара 3, и у просторијама Месне заједнице "Детелинара", Нови Сад, Браће Поповић 4.

Члан 11.

Ова одлука ступа на снагу осмог дана од дана објављивања у „Службеном листу Града Новог Сада“.

РЕПУБЛИКА СРБИЈА
АУТОНОМНА ПОКРАЈИНА ВОЈВОДИНА
ГРАД НОВИ САД
СКУПШТИНА ГРАДА НОВОГ САДА
Број: 35-621/2016-I
26. јануар 2017. године
НОВИ САД

Председник

Здравко Јелушић

Градска управа за урбанизам и грађевинске послове, на основу члана 9. став 3. Закона о стратешкој процени утицаја на животну средину ("Службени гласник РС", бр. 135/04 и 88/10), а по прибављеном Мишљењу Градске управе за заштиту животне средине, број VI-501-1/2016-328 од 21.11.2016.године, доноси

РЕШЕЊЕ

О НЕПРИСТУПАЊУ ИЗРАДИ СТРАТЕШКЕ ПРОЦЕНЕ УТИЦАЈА ПЛАНА ДЕТАЉНЕ РЕГУЛАЦИЈЕ ЦЕНТРА ИЗМЕЂУ УЛИЦА БРАЋЕ ПОПОВИЋ, БРАНКА БАЈИЋА И ИЛИЈЕ БИРЧАНИНА У НОВОМ САДУ НА ЖИВОТНУ СРЕДИНУ

Не приступа се изради стратешке процене утицаја плана детаљне регулације центра између улица Браће Поповић, Бранка Бајића и Илије Бирчанина у Новом Саду на животну средину, којом ће бити обухваћен простор у границама одређеним одлуком о изради плана детаљне регулације центра између улица Браће Поповић, Бранка Бајића и Илије Бирчанина у Новом Саду.

Образложење

Законом о стратешкој процени утицаја на животну средину ("Службени гласник Републике Србије" бр. 135/04 и 88/10) прописано је да се стратешка процена врши за планове, програме и основе у области просторног и урбанистичког планирања.

Одлуку о изради стратешке процене доноси орган надлежан за припрему плана, по претходно прибављеном мишљењу органа надлежног за послове заштите животне средине и других заинтересованих органа и организација. Одлука о изради стратешке процене утицаја на животну средину је саставни део одлуке о изради плана и објављује се.

Законом о планирању и изградњи ("Службени гласник РС", бр. 72/09, 81/09 – исправка, 64/10 – УС, 24/11, 121/12, 42/13 – УС, 50/13 – УС, 98/13 – УС, 132/14 и 145/14), у члану 46. ст. 7. и 8. прописано је да носилац израде плана, пре доношења одлуке о изради планског документа, од надлежног органа за послове заштите животне средине прибавља мишљење на предлог одлуке о изради или неприступању изради стратешке процене утицаја, као и мишљење о потреби израде стратешке процене утицаја на животну средину.

Одлуком о одређивању врсте планских докумената за које се израђује стратешка процена утицаја на животну средину ("Службени лист Града Новог Сада" број 48/09), одређене су врсте планских докумената у области просторног и урбанистичког планирања за које се израђује стратешка процена утицаја на животну средину. Поред тога прописано је да за измене планских докумената, орган надлежан за припрему плана може одлучити, по претходно прибављеном мишљењу органа надлежног за послове заштите животне средине и других заинтересованих органа и организација, да се не израђује стратешка процена утицаја на животну средину.

Планом генералне регулације простора за мешовиту намену између улица Футошке, Хајдук Вељкове, Руменачке и Суботичког булевара у Новом Саду ("Службени лист Града Новог Сада" број 40/11, 11/15 и 19/16), обухваћени простор је претежно намењен општеградском центру.

Циљ доношења плана је утврђивање правила уређења и правила грађења у складу са правилима усмеравајућег карактера која су дата Планом генералне регулације.

За израду плана прибавиће се посебни услови од органа, организација и јавних предузећа који су овлашћени да утврђују посебне услове за заштиту и уређење простора.

С обзиром да се ради о простору који Одлуком о одређивању врсте планских докумената за које се израђује стратешка процена утицаја на животну средину ("Службени лист Града Новог Сада" број 48/09) није утврђен као простор за који се израђује стратешка процена утицаја плана на животну средину, предлаже се доношење решења о неприступању изради стратешке процене утицаја плана детаљне регулације центра између улица Браће Поповић, Бранка Бајића и Илије Бирчанина у Новом Саду.

Зависно од намене и услова за изградњу, за пројекте који буду реализовани на основу одлуке о изради плана детаљне регулације центра између улица Браће Поповић, Бранка Бајића и Илије Бирчанина у Новом Саду, услови заштите животне средине, односно потреба покретања поступка процене утицаја на животну средину, биће утврђени у складу са Законом о процени утицаја на животну средину ("Службени гласник РС", бр. 135/04 и 36/09) и Уредбом о утврђивању Листе пројеката за које је обавезна процена утицаја и Листе пројеката за које се може захтевати процена утицаја на животну средину ("Службени гласник РС", број 114/08).

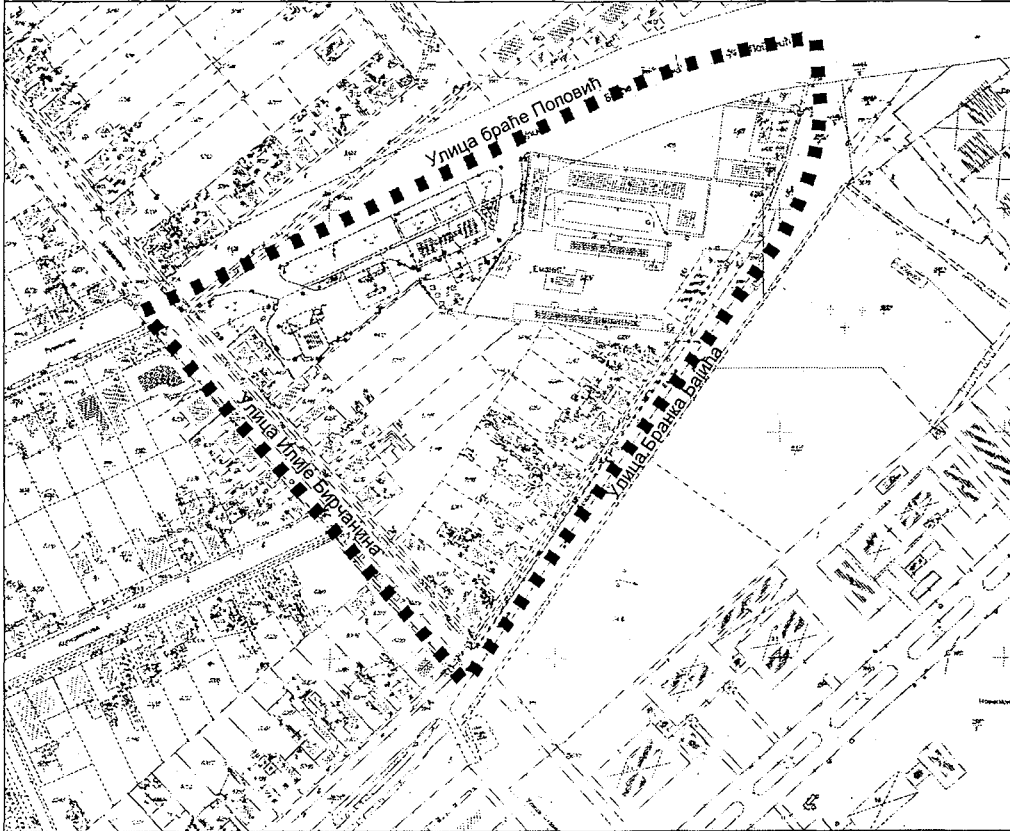
На основу свега наведеног одлучено је као у диспозитиву.

РЕПУБЛИКА СРБИЈА
АУТОНОМНА ПОКРАЈИНА ВОЈВОДИНА
ГРАД НОВИ САД
ГРАДСКА УПРАВА ЗА УРБАНИЗАМ
И ГРАЂЕВИНСКЕ ПОСЛОВЕ
Број : V-35-621/16
Дана: 23.11.2016. године
НОВИ САД

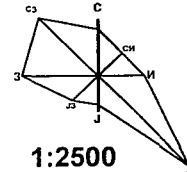


**ПЛАН ДЕТАЉНЕ РЕГУЛАЦИЈЕ
ЦЕНТРА ИЗМЕЂУ УЛИЦА БРАЋЕ ПОПОВИЋ, БРАНКА
БАЈИЋА И ИЛИЈЕ БИРЧАНИНА У НОВОМ САДУ**

ОБУХВАТ ПЛАНСКОГ ПОДРУЧЈА



■ ■ ■ ■ ГРАНИЦА ОБУХВАТА ПЛАНА



	Јавно предузеће "УРБАНИЗАМ" Завод за урбанизам Нови Сад, Булевар цара Лазара 3/III				
НАЗИВ ПЛАНА	ПЛАН ДЕТАЉНЕ РЕГУЛАЦИЈЕ ЦЕНТРА ИЗМЕЂУ УЛИЦА БРАЋЕ ПОПОВИЋ, БРАНКА БАЈИЋА И ИЛИЈЕ БИРЧАНИНА У НОВОМ САДУ				
ОДГОВОРНИ УРБАНИСТА	И. КУЗМАНОВИЋ ЈОВАНОВИЋ, дипл.инж.арх.		НАЗИВ КАРТЕ	ОБУХВАТ ПЛАНСКОГ ПОДРУЧЈА	
ОБРАЂИВАЧ	М. М. ГРИГОРОВ, дипл.инж.геод. Ј. БОЛТИЋ, геометар М. ПАУНИЋ, техн.арх.		НАРУЧИЛАЦ ИЗРАДЕ	ГРАД НОВИ САД	
ПОМОЋНИК ДИРЕКТОРА	Г. ЂИЛАС, дипл.инж.арх.		БРОЈ ЗАДАТКА:	ДАТУМ:	РАЗМЕРА:
			1.4.17/16	11. 2016.	1:2500
					БРОЈ: