

На основу члана 52. став 1. тачка 14. Статута Града Новог Сада – пречишћен текст („Службени лист Града Новог Сада“, број 43/08), поводом разматрања Предлога одлуке о изменама и допунама Плана генералне регулације простора за мешовиту намену између Булевара Европе, Булевара цара Лазара, улица Стражиловске и Жарка Зрењанина, Булевара Михајла Пупина, улица Јеврејске и Футошке у Новом Саду (локалитет у блоку између улица Антона Чехова, Браће Рибникар и Дожа Ђерђа), Скупштина Града Новог Сада на XXXV седници од 14. маја 2018. године, доноси


ЗАКЉУЧАК

1. Скупштина Града Новог Сада прихвата Извештај Комисије за планове о извршеној стручној контроли Нацрта одлуке о изменама и допунама Плана генералне регулације простора за мешовиту намену између Булевара Европе, Булевара цара Лазара, улица Стражиловске и Жарка Зрењанина, Булевара Михајла Пупина, улица Јеврејске и Футошке у Новом Саду (локалитет у блоку између улица Антона Чехова, Браће Рибникар и Дожа Ђерђа) пре излагања на јавни увид са 172. седнице од 28. септембра 2017. године и Извештај о обављеном јавном увиду у Нацрт одлуке о изменама и допунама Плана генералне регулације простора за мешовиту намену између Булевара Европе, Булевара цара Лазара, улица Стражиловске и Жарка Зрењанина, Булевара Михајла Пупина, улица Јеврејске и Футошке у Новом Саду (локалитет у блоку између улица Антона Чехова, Браће Рибникар и Дожа Ђерђа) са 192. (јавне) седнице Комисије за планове од 15. марта 2018. године.

2. Закључак са одлуком и Извештајима доставити Градској управи за урбанизам и грађевинске послове.

РЕПУБЛИКА СРБИЈА
АУТОНОМНА ПОКРАЈИНА ВОЈВОДИНА
ГРАД НОВИ САД
СКУПШТИНА ГРАДА НОВОГ САДА
Број: 35-609/2017-I
14. мај 2018. године
НОВИ САД

Председник
Здравко Јелушић



На основу члана 35. став 7. Закона о планирању и изградњи ("Службени гласник РС", бр. 72/09, 81/09 – исправка, 64/10 – УС, 24/11, 121/12, 42/13 – УС, 50/13 – УС, 98/13 – УС, 132/14 и 145/14) и члана 24. тачка 6. Статута Града Новог Сада - пречишћен текст („Службени лист Града Новог Сада”, број 43/08), Скупштина Града Новог Сада на XXXV седници од 14. маја 2018. године, доноси

О Д Л У К У

О ИЗМЕНАМА И ДОПУНАМА ПЛАНА ГЕНЕРАЛНЕ РЕГУЛАЦИЈЕ ПРОСТОРА ЗА МЕШОВИТУ НАМЕНУ ИЗМЕЂУ БУЛЕВАРА ЕВРОПЕ, БУЛЕВАРА ЦАРА ЛАЗАРА, УЛИЦА СТРАЖИЛОВСКЕ И ЖАРКА ЗРЕЊАНИНА, БУЛЕВАРА МИХАЈЛА ПУПИНА, УЛИЦА ЈЕВРЕЈСКЕ И ФУТОШКЕ У НОВОМ САДУ

(локалитет у блоку између улица Антона Чехова, Браће Рибникар и Дожа Ђерђа)

Члан 1.

Овом Одлуком, а на основу Одлуке о изради измена и допуна Плана генералне регулације простора за мешовиту намену између Булевара Европе, Булевара цара Лазара, улица Стражиловске и Жарка Зрењанина, Булевара Михајла Пупина, улица Јеврејске и Футошке у Новом Саду (локалитет у блоку између улица Антона Чехова, Браће Рибникар и Дожа Ђерђа) ("Службени лист Града Новог Сада", број 34/17) мења се и допуњује **ПЛАН ГЕНЕРАЛНЕ РЕГУЛАЦИЈЕ ПРОСТОРА ЗА МЕШОВИТУ НАМЕНУ ИЗМЕЂУ БУЛЕВАРА ЕВРОПЕ, БУЛЕВАРА ЦАРА ЛАЗАРА, УЛИЦА СТРАЖИЛОВСКЕ И ЖАРКА ЗРЕЊАНИНА, БУЛЕВАРА МИХАЈЛА ПУПИНА, УЛИЦА ЈЕВРЕЈСКЕ И ФУТОШКЕ У НОВОМ САДУ** ("Службени лист Града Новог Сада", бр. 40/11, 30/12-исправка, 45/15, 63/15, 9/16, 19/16 и 34/17) (у даљем тексту: План) у делу грађевинског подручја Плана, у Катастарској општини Нови Сад II, за локалитет који обухвата целе парцеле бр. 3486, 3487/1 и 3487/2, површине 0,29 ha.

Члан 2.

У Плану одељак "7. ПРАВИЛА ГРАЂЕЊА" подељак "7.4. Правила уређења и грађења за локалитете 1 до 61" део "Локалитет 35" мења се и гласи:

"Локалитет 35, где се на грађевинским парцелама бр. 3486, 3487/1 и 3487/2, у Катастарској општини Нови Сад II (локалитет у блоку између улица Антона Чехова, Браће Рибникар и Дожа Ђерђа), планира изградња стамбено-пословног објекта спратности 2По+П+5(6) и стамбеног објекта 2По+П+6+Пк, који чине јединствену целину. На крову објекта оријентисаног према Футошкој улици планира се зелена површина. Планира се зона изградње објеката „I" облика, чија се ширина уличног тракта усклађује са габаритима суседних објеката (оријентационо 15,00 до 17,00 m), као и висинско усклађивање са суседним објектом са којим чини композицију према Улици браће Рибникар, а да дворишно крило буде приближно 14,00 m ширине и 20,00 m дужине, које се завршава још једним уличним трактом према новопланираној улици, ширине тракта 14,00 m (до јужне границе парцеле број 3486). На графичком приказу број 3 „Локалитет - 35 Футошка улица 27-29" у размери 1:500, дефинисане су максималне зоне изградње објеката на парцели, уз дозвољена одступања до максимум 5%.

Грађевинска линија објекта оријентисаног према новопланираној улици увучена је 3,00 m у односу на регулациону линију улице.

У приземљу уличног тракта објекта оријентисаног према Футошкој улици обавезно је пословање.

У унутрашњости блока планира се објекат вишепородичног становања великих густина на сопственој грађевинској парцели, оријентисан према новопланираној улици, спратности 2По+П+5+Пк, зона изградње објекта је димензија 14,00 x 27,50 m. Планира се подземна гаража испод целе површине парцеле. На графичком приказу број 3 „Локалитет 35 - Футошка улица 27-29” у размери 1:500, дефинисане су максималне зоне изградње објекта на парцели, уз дозвољена одступања до максимум 5%. Грађевинска линија објекта оријентисаног према новопланираној улици увучена је 3,00 m у односу на регулациону линију улице.

Код реализације вишепородичних стамбених објеката, просечна површина стана је минимално 80 m² бруто, обавезно је број јединица на парцели ускладити са бројем станова просечне величине, тако да максимални број станова не буде већи од броја станова просечне површине.

Минимална површина стана је 27 m².

Висина пода приземља за ванстамбене садржаје је максимално 20 cm изнад коте тротоара.

Код намене становања максимална висина пода приземља је 1,20 cm изнад коте тротоара, али се код пројектовања савладавање висинске разлике мора организовати унутар габарита објекта.

Паркирање се решава на парцели, обавезна је изградња гараже у подруму испод обе парцеле, без промене нивелете дворишта.

Планирају се две подземне етажe, а могуће је и више, тако да број паркинг места буде у складу са нормативима - једно паркинг место за један стан, односно једно паркинг место за 70 m² корисног простора намењеног за пословање. Код реализације подземних гаража обезбедити и довољан број аутолифтова или ауторампи, у складу са важећим правилницима који регулишу ову област.

Обликовање задње етажe оријентисане према Футошкој улици се формира повлачењем шестог спрата и планирањем зеленог крова, а у делу објекта оријентисаних према новопланираној улици, формирање поткровне етажe могуће је реализовати косим кровом или полукружним кровом, и надзитком 1,60 m.

За све што није напред наведено примењују се услови за изградњу дати у Правилнику о општим правилима за парцелацију, регулацију и изградњу („Службени гласник РС”, број 22/15).

У оквиру планиране улице осим паркинг простора планира се и изградња трансформаторске станице и прикључног 20kV вода."

Члан 3.

Саставни део ове одлуке су следећи графички прикази:

1. Извод из Генералног плана града Новог Сада до 2021. године, са положајем простора обухваћеног изменама и допунама

2. Извод из Плана генералне регулације простора за мешовиту намену између Булевара Европе, Булевара цара Лазара, Улице Стражиловске и Жарка Зрењанина, Булевара Михајла Пупина, улица Јеврејске и Футошке у Новом Саду, План претежне намене површина.....А3
3. Локалитет 35 – Футошка улица 27 – 29.....1 : 500

Одлука о изменама и допунама Плана генералне регулације простора за мешовиту намену између Булевара Европе, Булевара цара Лазара, улица Стражиловске и Жарка Зрењанина, Булевара Михајла Пупина, улица Јеврејске и Футошке у Новом Саду (локалитет у блоку између улица Антона Чехова, Браће Рибникар и Дожа Ђерђа) садржи текстуални део који се објављује у "Службеном листу Града Новог Сада", и графичке приказе израђене у три примерка, које својим потписом оверава председник Скупштине Града Новог Сада.

По један примерак потписаног оригинала чува се у Скупштини Града Новог Сада, Градској управи за урбанизам и грађевинске послове и Јавном предузећу "Урбанизам" Завод за урбанизам Нови Сад.


Документациона основа ове одлуке чува се у Градској управи за урбанизам и грађевинске послове.

Одлука о изменама и допунама Плана генералне регулације простора за мешовиту намену између Булевара Европе, Булевара цара Лазара, улица Стражиловске и Жарка Зрењанина, Булевара Михајла Пупина, улица Јеврејске и Футошке у Новом Саду (локалитет у блоку између улица Антона Чехова, Браће Рибникар и Дожа Ђерђа) доступна је на увид јавности у згради Скупштине Града Новог Сада, Жарка Зрењанина 2, и путем интернет стране [www. skupstina.novisad.rs](http://www.skupstina.novisad.rs).

Члан 4.











Ова одлука ступа на снагу осмог дана од дана објављивања у "Службеном листу Града Новог Сада".






РЕПУБЛИКА СРБИЈА
АУТОНОМНА ПОКРАЈИНА ВОЈВОДИНА
ГРАД НОВИ САД
СКУПШТИНА ГРАДА НОВОГ САДА
Број: 35-609/2017-I
14. мај 2018. године
НОВИ САД

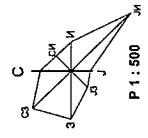
Председник

Здравко Јелушић

ИЗМЕНЕ И ДОПУНЕ ПЛАНА ГЕНЕРАЛНЕ РЕГУЛАЦИЈЕ ПРОСТОРА ЗА МЕШОВИТУ НАМЕНУ ИЗМЕЂУ БУЛЕВАРА ЕВРОПЕ, БУЛЕВАРА ЦАРА ЛАЗАРА, УЛИЦА СТРАЖИЛОВСКЕ И ЖАРКА ЗРЕЊАНИНА, БУЛЕВАРА МИХАЛА ПУЛИНА, УЛИЦА ЈЕВРЕЈСКЕ И ФУТОШКЕ У НОВОМ САДУ
(локалитет у блоку између улица Антона Чехова, Браће Рибникар и Дожа Ђерђа)

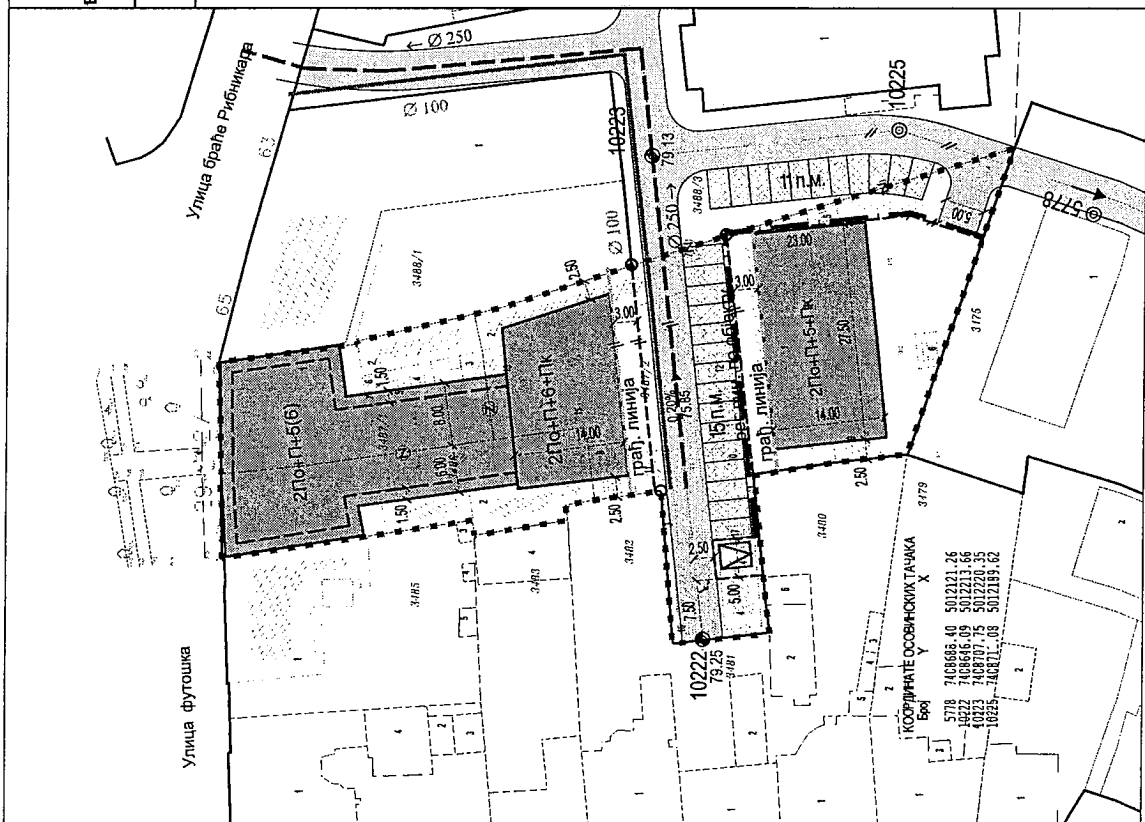
ЛОКАЛИТЕТ 35 - ФУТОШКА УЛИЦА 27-29



-  ЗОНА ИЗГРАДЉИВЕ СТАМБЕНОГ ИЛИ СТАМБЕНО - ПОСЛОВНОГ ОБЈЕКТА
-  ЗОНА ИЗГРАДЉИВЕ ПОВУЧЕНОГ ШЕСТОГ СПРАТА
-  ПЛАНИРАНА СПРАТНОСТ ОБЈЕКТА
-  ЗАЈЕДНИЧКЕ БЛОКОВСКЕ ПОВРШИНЕ
-  КОЛОВОЗ
-  ПАРКИНГ
-  ТРАНСФОРМАТОРСКА СТАНИЦА 20/0,4 кВ - план
-  ЕЛЕКТРОЕНЕРГЕТСКИ ВОД 20 кВ - план
-  ВОДОВОД - план
-  КАНАЛИЗАЦИЈА ОТПАДНА - план

-  РЕГУЛАЦИОНА ЛИНИЈА ПО ПОСТОЈЕЋОЈ ГРАНИЦИ ПАРЦЕЛЕ
-  ПЛАНИРАНА РЕГУЛАЦИОНА ЛИНИЈА
-  ГРАЂЕВИНСКА ЛИНИЈА
-  ОБАВЕЗНО ОБЈЕДИЊАВАЊЕ ПАРЦЕЛА
-  ГРАНИЦА ОБУХВАТА ИЗМЕНЕ И ДОПУНЕ ПЛАНА ГЕНЕРАЛНЕ РЕГУЛАЦИЈЕ



ПРЕДСЕДНИК СЛОПШТИНЕ ГРАДА НОВОГ САДА
ЗДРАВКО ЈЕЛУШИЋ



 Јавно предузеће "УРБАНИЗАМ" Завод за урбанизам Нови Сад, Булевар цара Лазара 3/III		 ЛОКАЛИТЕТ 35 - ФУТОШКА УЛИЦА 27-29	
НАЗИВ ПЛАНА ПРОСТОР ЗА МЕШОВИТУ НАМЕНУ РЕГУЛАЦИЈЕ И ЖАРКА ЗРЕЊАНИНА, БУЛЕВАРА МИХАЛА ПУЛИНА, УЛИЦА ЈЕВРЕЈСКЕ И ФУТОШКЕ У НОВОМ САДУ (локалитет у блоку између улица Антона Чехова, Браће Рибникар и Дожа Ђерђа)	НАЗИВ КАРТЕ ЛОКАЛИТЕТ 35 - ФУТОШКА УЛИЦА 27-29	НАЗИВ ПАРЦИПАЦИЈЕ ГРАЂЕВИНСКО ПРЕДУЗЕЋЕ VLASINA - INZENERING DOO VLASOTICE	БРОЈ ЗАЈАВЉА ДАТУМ 2.3.2/17 04. 2018.
ОГОВОРНИ УРБАНИСТА Д. БЕЛЕЉКОВ, дип. инж. град. М. М. ТРИГОРОВ, дип. инж. град. Д. БОДИЋИЋ, дип. инж. град.	ПОСРЕДНИК Г. ЂИЛАС, дип. инж. град.	ПЛОШТА 1.500	БРОЈ 3

РЕПУБЛИКА СРБИЈА
АУТОНОМНА ПОКРАЈИНА ВОЈВОДИНА
ГРАД НОВИ САД
СКУПШТИНА ГРАДА НОВОГ САДА
КОМИСИЈА ЗА ПЛАНОВЕ
Број: V-35-609/17
Дана: 28.09.2017. године
НОВИ САД

ИЗВЕШТАЈ
О ИЗВРШЕНОЈ СТРУЧНОЈ КОНТРОЛИ
НАЦРТА ОДЛУКЕ О ИЗМЕНАМА И ДОПУНАМА ПЛАНА ГЕНЕРАЛНЕ
РЕГУЛАЦИЈЕ ПРОСТОРА ЗА МЕШОВИТУ НАМЕНУ ИЗМЕЂУ БУЛЕВАРА
ЕВРОПЕ, БУЛЕВАРА ЦАРА ЛАЗАРА, УЛИЦА СТРАЖИЛОВСКЕ И ЖАРКА
ЗРЕЊАНИНА, БУЛЕВАРА МИХАЈЛА ПУПИНА, УЛИЦА ЈЕВРЕЈСКЕ И
ФУТОШКЕ У НОВОМ САДУ (ЛОКАЛИТЕТ У БЛОКУ ИЗМЕЂУ УЛИЦА
АНТОНА ЧЕХОВА, БРАЋЕ РИБНИКАР И ДОЖА ЂЕРЂА)
ПРЕ ИЗЛАГАЊА НА ЈАВНИ УВИД

Стручна контрола Нацрта одлуке о изменама и допунама Плана генералне регулације простора за мешовиту намену између Булеvara Европе, Булеvara цара Лазара, улица Стражиловске и Жарка Зрењанина, Булеvara Михајла Пупина, улица Јеврејске и Футошке у Новом Саду (локалитет у блоку између улица Антона Чехова, Браће Рибникар и Дожа Ђерђа), обављена је на 172. седници Комисије за планове одржаној 28.09.2017. године, са почетком у 09,00 часова, у згради Јавног предузећа „Урбанизам“ Завод за урбанизам Нови Сад, Булевар цара Лазара 3, у великој сали на трећем спрату.

172. седници присуствовали су: Зоран Бакмаз, председник Комисије, Васо Кресовић, Зоран Вукадиновић и Радоња Дабетих.

Седници су присуствовали и представници ЈП "Урбанизам" Завод за урбанизам Нови Сад, Градске управе за заштиту животне средине и Градске управе за грађевинско земљиште и инвестиције.

Након уводног образложења одговорног урбанисте из ЈП "Урбанизам" Завод за урбанизам Нови Сад, као обрађивача плана, Комисија је констатовала следеће :

1. Да је Одлука о изради измена и допуна Плана генералне регулације простора за мешовиту намену између Булеvara Европе, Булеvara цара Лазара, улица Стражиловске и Жарка Зрењанина, Булеvara Михајла Пупина, улица Јеврејске и Футошке у Новом Саду (локалитет у блоку између улица Антона Чехова, Браће Рибникар и Дожа Ђерђа) усвојена на XXIII седници Скупштине Града Новог Сада одржаној 07. јула 2017 године ("Службени лист Града Новог Сада" број 34/17) са Решењем о неприступању изради стратешке процене утицаја одлуке о изменама и допунама Плана генералне регулације

простора за мешовиту намену између Булевара Европе, Булевара цара Лазара, улица Стражиловске и Жарка Зрењанина, Булевара Михајла Пупина, улица Јеврејске и Футошке у Новом Саду, на животну средину.

2. Да је Концептуални оквир измена и допуна Плана генералне регулације простора за мешовиту намену између Булевара Европе, Булевара цара Лазара, улица Стражиловске и Жарка Зрењанина, Булевара Михајла Пупина, улица Јеврејске и Футошке у Новом Саду (локалитет у блоку између улица Антона Чехова, Браће Рибникар и Дожа Ђерђа), био на раном јавном увиду у периоду од 21.08.2017. године до 04.09.2017.године.

3. Да је текст за Нацрт одлуке о изменама и допунама Плана генералне регулације простора за мешовиту намену између Булевара Европе, Булевара цара Лазара, улица Стражиловске и Жарка Зрењанина, Булевара Михајла Пупина, улица Јеврејске и Футошке у Новом Саду (локалитет у блоку између улица Антона Чехова, Браће Рибникар и Дожа Ђерђа), припремљен у складу са Законом о планирању и изградњи ("Службени гласник Републике Србије", бр. 72/09, 81/09-исправка, 64/10 - УС, 24/11, 121/12, 42/13-УС, 50/13-УС, 98/13-УС, 132/14 и 145/14).

4. Да је Комисија за планове разматрала Нацрт одлуке о изменама и допунама Плана генералне регулације простора за мешовиту намену између Булевара Европе, Булевара цара Лазара, улица Стражиловске и Жарка Зрењанина, Булевара Михајла Пупина, улица Јеврејске и Футошке у Новом Саду (локалитет у блоку између улица Антона Чехова, Браће Рибникар и Дожа Ђерђа), на 172. седници одржаној 28.09.2017. године и дала позитивно мишљење на исти, уз напомену да је потребно да обрађивач на једној од наредних седница презентује Комисији све урбанистичке параметре за предметни локалитет (индекс заузетости, индекс изграђености парцеле...), будући да исти нису били саопштени у потпуности на 172. седници.

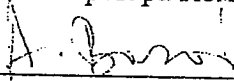
Након усаглашавања са ставовима Градске управе за прописе, Нацрт одлуке о изменама и допунама Плана генералне регулације простора за мешовиту намену између Булевара Европе, Булевара цара Лазара, улица Стражиловске и Жарка Зрењанина, Булевара Михајла Пупина, улица Јеврејске и Футошке у Новом Саду (локалитет у блоку између улица Антона Чехова, Браће Рибникар и Дожа Ђерђа), може се упутити у даљи поступак доношења плана, у складу са чланом 50. Закона о планирању и изградњи.

Овај извештај је саставни део записника са 172. седнице Комисије за планове.

Извештај доставити:


1. ЈП "Урбанизам" Завод за урбанизам Нови Сад
2. Градској управи за грађевинско земљиште и инвестиције
3. Градској управи за урбанизам и грађевинске послове
4. Члану Градског већа задуженом за урбанизам и заштиту животне средине
5. Архиви

Заменик секретара Комисије




Александра Барош, дипл. правник

Председник Комисије



Зоран Бакмаз, дипл. инж. геод.

В.Д. Начелника
Градске управе за урбанизам и грађевинске послове



Дејан Михајловић

РЕПУБЛИКА СРБИЈА
АУТОНОМНА ПОКРАЈИНА ВОЈВОДИНА
ГРАД НОВИ САД
СКУПШТИНА ГРАДА НОВОГ САДА
КОМИСИЈА ЗА ПЛАНОВЕ
Број: V-35-609/17
Дана: 15.03. 2018. године
НОВИ САД

ИЗВЕШТАЈ
О ОБАВЉЕНОМ ЈАВНОМ УВИДУ У НАЦРТ ОДЛУКЕ О ИЗМЕНАМА И
ДОПУНАМА ПЛАНА ГЕНЕРАЛНЕ РЕГУЛАЦИЈЕ ПРОСТОРА ЗА
МЕШОВИТУ НАМЕНУ ИЗМЕЂУ БУЛЕВАРА ЕВРОПЕ, БУЛЕВАРА ЦАРА
ЛАЗАРА, УЛИЦА СТРАЖИЛОВСКЕ И ЖАРКА ЗРЕЊАНИНА, БУЛЕВАРА
МИХАЈЛА ПУПИНА, УЛИЦА ЈЕВРЕЈСКЕ И ФУТОШКЕ У НОВОМ САДУ
(ЛОКАЛИТЕТ У БЛОКУ ИЗМЕЂУ УЛИЦА АНТОНА ЧЕХОВА, БРАЋЕ
РИБНИКАР И ДОЖА ЂЕРЂА)

Комисија за планове Скупштине Града Новог Сада, на 192. (јавној) седници која је одржана дана 15.03. 2018. године у згради Скупштине Града Новог Сада, Нови Сад, Жарка Зрењанина број 2, у плавој сали на I спрату, са почетком у 10,00 часова, разматрала је Извештај обрађивача плана о спроведеном јавном увиду у Нацрт одлуке о изменама и допунама Плана генералне регулације простора за мешовиту намену између Булеvara Европе, Булеvara цара Лазара, улица Стражиловске и Жарка Зрењанина, Булеvara Михајла Пупина, улица Јеврејске и Футошке у Новом Саду (локалитет у блоку између улица Антона Чехова, Браће Рибникар и Дожа Ђерђа).

192. седници су присуствовали: Зоран Бакмаз, председник Комисије, Милан Ковачевић, Радосав Шћепановић и Радоња Даветић, чланови Комисије.

Одлука о изради измена и допуна Плана генералне регулације простора за мешовиту намену између Булеvara Европе, Булеvara цара Лазара, улица Стражиловске и Жарка Зрењанина, Булеvara Михајла Пупина, улица Јеврејске и Футошке у Новом Саду (локалитет у блоку између улица Антона Чехова, Браће Рибникар и Дожа Ђерђа) усвојена је на XXIII седници Скупштине Града Новог Сада одржаној 07. јула 2017. године ("Службени лист Града Новог Сада" број 34/17) са Решењем о неприступању изради стратешке процене утицаја одлуке о изменама и допунама Плана генералне регулације простора за мешовиту намену између Булеvara Европе, Булеvara цара Лазара, улица Стражиловске и Жарка Зрењанина, Булеvara Михајла Пупина, улица Јеврејске и Футошке у Новом Саду на животну средину.

Нацрт одлуке о изменама и допунама Плана генералне регулације простора за мешовиту намену између Булеvara Европе, Булеvara цара Лазара, улица Стражиловске и Жарка Зрењанина, Булеvara Михајла Пупина, улица Јеврејске и Футошке у Новом Саду (локалитет у блоку између улица Антона Чехова, Браће Рибникар и Дожа Ђерђа), израдило је Јавно предузеће "Урбанизам" Завод за урбанизам Нови Сад.

Концептуални оквир измена и допуна Плана генералне регулације простора за мешовиту намену између Булевара Европе, Булевара цара Лазара, улица Стражиловске и Жарка Зрењанина, Булевара Михајла Пупина, улица Јеврејске и Футошке у Новом Саду (локалитет у блоку између улица Антона Чехова, Браће Рибникар и Дожа Ђерђа), био је на раном јавном увиду од 21. августа до 04. септембра 2017.године.

Стручну контролу Нацрта одлуке о изменама и допунама Плана генералне регулације простора за мешовиту намену између Булевара Европе, Булевара цара Лазара, улица Стражиловске и Жарка Зрењанина, Булевара Михајла Пупина, улица Јеврејске и Футошке у Новом Саду (локалитет у блоку између улица Антона Чехова, Браће Рибникар и Дожа Ђерђа), извршила је Комисија за планове на 172. седници одржаној 28.09. 2017. године.


Нацрт плана је изложен на јавни увид у периоду од 03. јануара 2018.године до 01. фебруара 2018. године (чије је оглашавање објављено у листу "Дневник" од 29. децембра 2017. године). У току јавног увида није било примедби, што је обрађивач плана констатовоа у Извештају о спроведеном јавном увиду.

Након спроведеног јавног увида, Комисија за планове је на 192. (јавној) седници, одржаној 15.03. 2018. године (чије је одржавање објављено у листу "Дневник" од 14.03. 2018. године), разматрала Извештај обрађивача плана о спроведеном јавном увиду у Нацрт одлуке о изменама и допунама Плана генералне регулације простора за мешовиту намену између Булевара Европе, Булевара цара Лазара, улица Стражиловске и Жарка Зрењанина, Булевара Михајла Пупина, улица Јеврејске и Футошке у Новом Саду (локалитет у блоку између улица Антона Чехова, Браће Рибникар и Дожа Ђерђа).


У затвореном делу седнице, Комисија је констатовала да у току јавног увида није било примедби.

Сходно члану 50. Закона о планирању и изградњи, Извештај се доставља обрађивачу плана на надлежно поступање. Након поступања по овом Извештају, обрађивач плана ће плански документ доставити надлежном органу градске управе ради упућивања у процедуру доношења.

ПРЕДСЕДНИК КОМИСИЈЕ

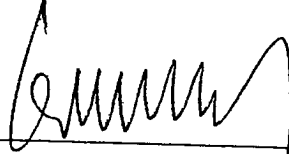

Зоран Бакмаз, дипл.инж.геод.

В.Д. Начелника
Градске управе за урбанизам и грађевинске послове


Дејан Михајловић

ЧЛАНОВИ КОМИСИЈЕ:

1. Милан Ковачевић, дипл.инж.арх.



2. Радоња Дабетић, дипл.инж.арх.



3. Радосав Шћепановић, дипл. инж. арх.

