

На основу члана 46. став 1. Закона о планирању и изградњи ("Службени гласник Републике Србије", бр. 72/09, 81/09 – исправка, 64/10–УС, 24/11, 121/12, 42/13–УС, 50/13–УС, 98/13–УС, 132/14 и 145/14) и члана 24. тачка 6. Статута Града Новог Сада – пречишћен текст ("Службени лист Града Новог Сада", број 43/08), Скупштина Града Новог Сада на XXXIV седници од 13. априла 2018. године, доноси

**ОДЛУКУ
О ИЗРАДИ ИЗМЕНА И ДОПУНА
ПЛАНА ГЕНЕРАЛНЕ РЕГУЛАЦИЈЕ
ПРОСТОРА ЗА МЕШОВИТУ НАМЕНУ У СЕВЕРНОМ ДЕЛУ ГРАДА,
ДУЖ ПУТА М-7 И Е-75 У НОВОМ САДУ
(ЛОКАЛИТЕТ СТРЕЛИШТЕ)**

Члан 1.

На основу ове одлуке израдиће се одлука о изменама и допунама Плана генералне регулације простора за мешовиту намену у северном делу града, дуж пута М-7 и Е-75 у Новом Саду ("Службени лист Града Новог Сада", број 30/14) (у даљем тексту: План) за локалитет стрелиште.

Члан 2.

Одлуком о изменама и допунама плана обухватиће се део грађевинског подручја у Катастарској општини (у даљем тексту: КО) Нови Сад III, унутар границе од почетне тачке на пресеку западне планиране регулационе линије државног пута IV-12 (М-7) и границе КО Нови Сад III и КО Нови Сад I. Даље, граница скреће ка западу, прати границу КО Нови Сад III и КО Нови Сад I до пресека са западном линијом канала на парцели број 3301, затим прелази у КО Нови Сад III, скреће ка северу, прати западну, а затим источну линију канала и продуженим правцем долази до северне границе парцеле број 3228/2. Од ове тачке граница скреће ка западу прати северну границу парцеле број 3228/2 и у правцу севера прати источну границу парцела бр. 2711/6, 2711/5, 2711/4, 2711/3, 2711/2 и долази до тремеђе парцела бр. 2711/1, 2711/2 и 2710/1, 2711. Даље, граница скреће ка истоку, прати јужну регулациону линију Улице Димитрија Бугарског, затим у правцу севера прати западну регулациону линију планиране улице, у правцу истока прати јужну регулациону линију Улице Ђакона Авакума и јужну регулациону линију планиране улице до пресека са западном планираном регулационом линијом државног пута IV-12 (М-7). Од ове тачке граница скреће ка југу, прати западну регулациону линију државног пута IV-12 (М-7) и долази до почетне тачке описа границе.

Одлуком о изменама и допунама Плана обухватиће се 22,96ха.

Члан 3.

Услови и смернице за уређење и грађење обухваћеног простора дефинисани су Планом, којим је обухваћени простор претежно намењен градском спортско - рекреационом центру.

Члан 4.

Циљ доношења одлуке о изменама и допунама Плана је преиспитивање важећег планског решења, у циљу задржавања садржаја спортског стрелишта намењеног гађању из

малокалибарског оружја, у оквиру специјализованог Спортског центра "Стрелиште", односно његово инкорпорирање у садржаје планираног градског спортског центра.

Члан 5.

Концептуални оквир планирања одређен је Планом.

Члан 6.

Рок за израду одлуке о изменама и допунама Плана је 10 дана од дана ступања на снагу ове одлуке.

Члан 7.

Средства за израду плана обезбеђена су у Програму уређивања грађевинског земљишта.

Члан 8.

Одлуку о изменама и допунама Плана израдиће Јавно предузеће "Урбанизам" Завод за урбанизам Нови Сад.

Члан 9.

Саставни део ове одлуке су Решење о неприступању изради стратешке процене утицаја одлуке о изменама и допунама Плана генералне регулације простора за мешовиту намену у северном делу града, дуж пута М-7 и Е-75 у Новом Саду на животну средину, и графички приказ обухвата планског подручја које се мења.

Члан 10.

Рани јавни увид обавиће се након доношења ове одлуке, излагањем материјала у приземљу пословне зграде Јавног предузећа "Урбанизам" Завод за урбанизам Нови Сад, Булевар цара Лазара 3, у просторијама Месне заједнице "Видовданско насеље", Нови Сад, Улица др Јована Андрејевића 2а, и путем интернет стране www.skupstina.novisad.rs.


Јавни увид обавиће се излагањем нацрта одлуке о изменама и допунама Плана генералне регулације простора за мешовиту намену у северном делу града, дуж пута М-7 и Е-75 у Новом Саду (локалитет стрелиште), у приземљу пословне зграде Јавног предузећа "Урбанизам" Завод за урбанизам Нови Сад, Булевар цара Лазара 3, и у просторијама Месне заједнице "Видовданско насеље", Нови Сад, Улица др Јована Андрејевића 2а.

Члан 11.

Ова одлука ступа на снагу осмог дана од дана објављивања у "Службеном листу Града Новог Сада".

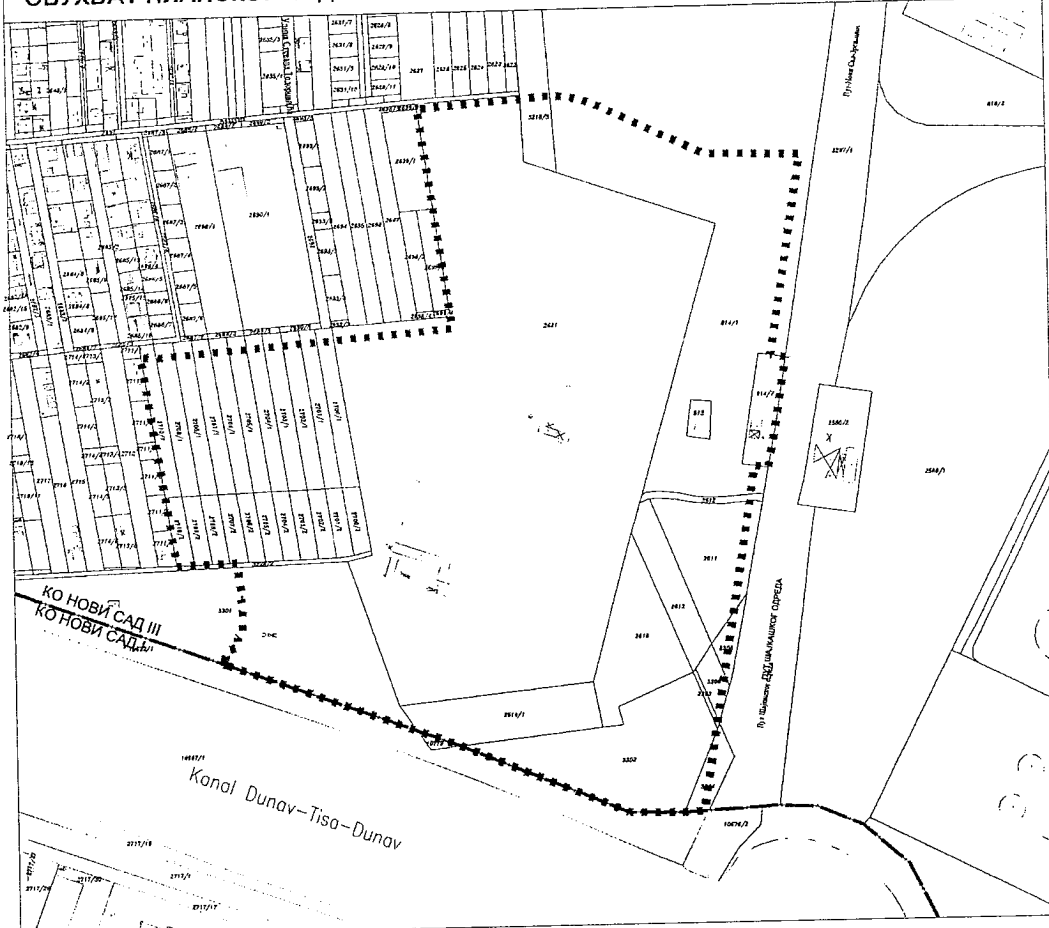
РЕПУБЛИКА СРБИЈА
АУТОНОМНА ПОКРАЈИНА ВОЈВОДИНА
ГРАД НОВИ САД
СКУПШТИНА ГРАДА НОВОГ САДА
Број: 35-756/2017-І
13. април 2018. године
НОВИ САД

Председник

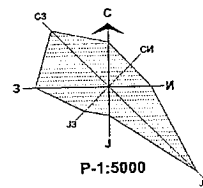

Здравко Јелушић

**ИЗМЕНЕ И ДОПУНЕ ПЛАНА ГЕНЕРАЛНЕ РЕГУЛАЦИЈЕ
ПРОСТОРАЗА МЕШОВИТУ НАМЕНУ У СЕВЕРОИСТОЧНОМ ДЕЛУ ГРАДА,
ДУЖ ПУТА М-7 И Е-75 У НОВОМ САДУ (ЛОКАЛИТЕТ СТРЕЛИШТЕ)**

ОБУХВАТ ПЛАНСКОГ ПОДРУЧЈА



- ГРАНИЦА КАТАСТАРСКИХ ОПШТИНА
- - - - - ГРАНИЦА ОБУХВАТА ИЗМЕНЕ И ДОПУНЕ ПЛАНА



Јавно предузеће "УРБАНИЗАМ" Завод за урбанизам
Нови Сад, Булевар цара Лазара 3/III



Градска управа за урбанизам и грађевинске послове, на основу члана 9. став 3. Закона о стратешкој процени утицаја на животну средину ("Службени гласник РС", бр. 135/04 и 88/10), а по прибављеном Мишљењу Градске управе за заштиту животне средине V-501-1/2017-281 од 14.12.2017. године, доноси

РЕШЕЊЕ

О НЕПРИСТУПАЊУ ИЗРАДИ СТРАТЕШКЕ ПРОЦЕНЕ УТИЦАЈА ОДЛУКЕ О ИЗМЕНАМА И ДОПУНАМА ПЛАНА ГЕНЕРАЛНЕ РЕГУЛАЦИЈЕ ПРОСТОРА ЗА МЕШОВИТУ НАМЕНУ У СЕВЕРНОМ ДЕЛУ ГРАДА, ДУЖ ПУТА М-7 И Е-75 У НОВОМ САДУ НА ЖИВОТНУ СРЕДИНУ

Не приступа се изради стратешке процене утицаја одлуке о изменама и допунама Плана генералне регулације простора за мешовиту намену у северном делу града, дуж пута М-7 и Е-75 у Новом Саду, којом ће бити обухваћен простор у границама одређеним одлуком о изради измена и допуна Плана генералне регулације простора за мешовиту намену у северном делу града, дуж пута М-7 и Е-75 у Новом Саду.

Образложење

Законом о стратешкој процени утицаја на животну средину ("Службени гласник Републике Србије" бр. 135/04 и 88/10) прописано је да се стратешка процена врши за планове, програме и основе у области просторног и урбанистичког планирања.

Одлуку о изради стратешке процене доноси орган надлежан за припрему плана, по претходно прибављеном мишљењу органа надлежног за послове заштите животне средине и других заинтересованих органа и организација. Одлука о изради стратешке процене утицаја на животну средину је саставни део одлуке о изради плана и објављује се.

Законом о планирању и изградњи ("Службени гласник РС", бр. 72/09, 81/09 – исправка, 64/10 – УС, 24/11, 121/12, 42/13 – УС, 50/13 – УС, 98/13 – УС, 132/14 и 145/14), у члану 46. ст. 7. и 8. прописано је да носилац израде плана, пре доношења одлуке о изради планског документа, од надлежног органа за послове заштите животне средине прибавља мишљење на предлог одлуке о изради или неприступању изради стратешке процене утицаја, као и мишљење о потреби израде стратешке процене утицаја на животну средину.

Одлуком о одређивању врсте планских докумената за које се израђује стратешка процена утицаја на животну средину ("Службени лист Града Новог Сада" број 48/09), одређене су врсте планских докумената у области просторног и урбанистичког планирања за које се израђује стратешка процена утицаја на животну средину. Поред тога прописано је да за измене планских докумената, орган надлежан за припрему плана може одлучити, по претходно прибављеном мишљењу органа надлежног за послове заштите животне средине и других заинтересованих органа и организација, да се не израђује стратешка процена утицаја на животну средину.

Планом генералне регулације простора за мешовиту намену у северном делу града, дуж пута М-7 и Е-75 у Новом Саду ("Службени лист Града Новог Сада" број 30/14) обухваћени простор претежно је намењен градском спортско – рекреационом центру. Спортско рекреациони центар „Стрелиште“ планиран је да задовољи стандарде за одвијање савезних и међународних такмичења, али и као спортски комплекс који ће својом величином и квалитетом разнородних садржаја бити намењен не само врхунском спорту, већ и организованој и спонтаној рекреацији. Важећи план који је на снази у овом делу и који се овим изменама и допунама Плана мења у делу, за обухваћени простор утврђује обавезу израде плана детаљне регулације.

Према важећем плану садржаји спортског стрелишта планирани су за задржавање на предметном локалитету, док се не пронађе адекватан локалитет за њихово измештање.

Циљ доношења одлуке о изменама и допунама Плана је преиспитивање важећег планског решења, а у циљу задржавања садржаја спортског стрелишта намењеног гађању из малокалибарског оружја, у оквиру специјализованог спортског центра „Стрелиште“, односно његово инкорпорирање у садржаје планираног градског спортског центра.

Зависно од намене и услова за изградњу, за пројекте који буду реализовани на основу одлуке о изменама и допунама Плана генералне регулације простора за мешовиту намену у северном делу града, дуж пута М-7 и Е-75 у Новом Саду, услови заштите животне средине, односно потреба покретања поступка процене утицаја на животну средину, биће утврђени у складу са Законом о процени утицаја на животну средину ("Службени гласник РС", бр. 135/04 и 36/09) и Уредбом о утврђивању Листе пројеката за које је обавезна процена утицаја и Листе пројеката за које се може захтевати процена утицаја на животну средину ("Службени гласник РС", број 114/08).

На основу свега наведеног одлучено је као у диспозитиву.

РЕПУБЛИКА СРБИЈА
АУТОНОМНА ПОКРАЈИНА ВОЈВОДИНА
ГРАД НОВИ САД
ГРАДСКА УПРАВА ЗА УРБАНИЗАМ
И ГРАЂЕВИНСКЕ ПОСЛОВЕ

Број : V-35-756/17

Дана: 14.12.2017. године

НОВИ САД

