СЛУЖБЕНИ ЛИСТ ГРАДА НОВОГ САДА

Година XXXVII - Број 42	НОВИ САД, 28. септембар 2018.	примерак 340,00 динара

ГРАД НОВИ САД

Скупштина

917

На основу члана 35. став 7. Закона о планирању и изградњи („Службени гласник Републике Србије”, бр. 72/09, 81/09 – исправка, 64/10 – УС, 24/11, 121/12, 42/13 – УС, 50/13 – УС, 98/13 – УС, 132/14 и 145/14) и члана 24. тачка 6. Статута Града Новог Сада – пречишћен текст („Службени лист Града Новог Сада”, број 43/08), Скупштина Града Новог Сада на XL седници од 28. септембра 2018. године, доноси

ПЛАН ДЕТАЉНЕ РЕГУЛАЦИЈЕ БЛОКОВА ИЗМЕЂУ УЛИЦА ШАФАРИКОВЕ, ЈЕВРЕЈСКЕ И УСПЕНСКЕ У НОВОМ САДУ

1. УВОД

План детаљне регулације блокова између улица Шафарикове, Јеврејске и Успенске у Новом Саду (у даљем тексту: план), обухвата простор у централном простору града који највећим делом припада Катастарској општини Нови Сад I, а својим крајњим југоисточним ободом налази се у оквиру граница Катастарске општине Нови Сад II.

Простор између наведених улица чине два градска блока међусобно подељена Улицом Павла Папа. С обзиром на позицију у централном градском језгру, и на различите фазе у изградњи града које приказују, оба блока у обухвату плана садрже објекте са извесном историјском вредношћу те их је, као део градитељске баштине, потребно сачувати и реконструисати.

Истовремено, у блоковима које обухвата план, постоје објекти незадовољавајућег квалитета које је потребно заменити.

План обухвата површину од 1,46 ha.

1.1. Основ за израду плана

План је израђен на основу Одлуке о изради плана детаљне регулације блокова између улица Шафарикове, Јеврејске и Успенске у Новом Саду ("Службени лист Града Новог Сада", број 3/17).

Плански основ за израду плана је План генералне регулације новог градског центра са окружењем у Новом Саду („Службени лист града Новог Сада”, бр. 39/11, 14/14, 8/16 82/16), (у даљем тексту: План генералне регулације) којим је, за простор два градска блока између улица Шафарикове, Јеврејске и Успенске, утврђена обавеза израде плана детаљне регулације. Планом генералне регулације је за предметни простор дефинисана намена општеградског центра, јавне гараже и саобраћајних површина. Планом се прецизно дефинише намена простора, коридори саобраћајне, водне и енергетске инфраструктуре као и правила по којима се уређује простор и граде објекти.

1.2. Циљ доношења плана

Циљ израде и доношења плана је преиспитивање правила уређења, грађења и заштите простора дефинисаних важећим планом детаљне регулације блокова око Српског народног позоришта у Новом Саду ("Службени лист Града Новог Сада", број 42/06), а у складу са смерницама које су утврђене Планом генералне регулације.

Правила уређења и правила грађења утврђена су на основу анализе постојеће урбанистичке документације, теренских истраживања, услова и програма јавних комуналних предузећа и осталих институција, конкурсног решења за изградњу гараже (мај 2008. године) које је обавезујуће при дефинисању правила уређења и грађења, као и на основу усклађивања са захтевима и потребама корисника обухваћеног простора.

План ће нарочито артикулисати вредности и потенцијале простора ужег градског центра, и пружити задовољавајући оквир за боље функционисање постојећих, и примерену намену и функционисање планираних садржаја.

2. ГРАНИЦА ПЛАНА И ОБУХВАТ ГРАЂЕВИНСКОГ ПОДРУЧЈА

Планом је обухваћено грађевинско подручје у Катастарској општини (у даљем тексту: КО) Нови Сад I и Нови Сад II, унутар описане границе.

За почетну тачку описа границе утврђена је тачка на пресеку осовина Шафарикове улице и Улице Стефана Стефановића, тј. осовинска тачка број 3589 у КО Нови Сад I. Даље, граница скреће у правцу истока и преко осовинске тачке број 9641 долази до осовине Успенске улице, затим скреће ка југоистоку, прати осовину Успенске улице, прелази у КО Нови Сад II и долази до осовинске тачке број 3140 на пресеку са осовином Јеврејске улице. Од ове тачке граница скреће ка југозападу, прати осовину Јеврејске улице до пресека са осовином Шафарикове улице, тј. до осовинске тачке број 3882, затим скреће ка северу, прати осовину Шафарикове улице, прелази у КО Нови Сад I и долази до тачке која је утврђена за почетну тачку описа границе плана.

Планом је обухваћено 1,46 ha.

3. ПЛАНИРАНА НАМЕНА ПРОСТОРА И ПОДЕЛА НА ПРОСТОРНЕ ЦЕЛИНЕ

Простор у обухвату плана чине два градска блока међусобно подељена Улицом Павла Папа.

Блок који се налази северно од Улице Павла Папа (у даљем тексту: блок 1), ограничен је улицама Шафариковом, Успенском, Јеврејском и Павла Папа, и има нето површину 0.33 ha. Блок јужно од Улице Павла Папа (у даљем тексту: блок 2) ограничен је улицама Шафариковом, Павла Папа и Јеврејском, и има нето површину 0,41 ha.

У блоку 1 планира се претежно пословна намена простора. Објекти који се задржавају су стамбени објекат у Улици Павла Папа број 2 и објекат Хотела "Центар". Гаража у блоку 1 планира се као вишеспратна јавна гаража великог капацитета са приступом из Шафарикове улице и Улице Павла Папа. Поред јавне гараже у блоку 1 планира се и пословни објекат у северном делу простора, уз регулацију Успенске улице.

Намена простора у блоку 2 је пословно - стамбена. Овај блок се планира као простор реконструкције и замене појединачних дотрајалих објеката. Нови објекти планирају се као пословни, стамбени или као објекти комбиноване намене, ако на графичком приказу „План намене земљишта, саобраћаја, нивелације и регулације“ у размери 1:1000, није стриктно дефинисано.

4. КОНЦЕПТ УРЕЂЕЊА ПРОСТОРА

Квалитет објеката на подручју блока 1 махом је незадовољавајући, па је неопходна замена скоро целокупне физичке структуре и реконструкција блока. Изузетак представља стамбена зграда на парцели број 10144 КО Нови Сад I (Павла Папа број 2) која ће се задржати и санирати у постојећем габариту. Спратност овог објекта из прве половине XX века дефинисана је као П+3(4/5), тако што су четврти и пети спрат повучени у односу на основну раван фасаде. Максимална допуштена спратност новог објекта планираног у блоку 1 одређена је према овом објекту на спратност до П+3 (4). У складу са планским (конкурсним решењем), на углу улица Успенске и Павла Папа, реализован је објекат Хотела "Центар".

Јавна гаража планира се на површинама јавне намене у северозападном делу блока 1, спратности По/Су+П+4, у складу са конкурсним решењем у оквиру кога је дефинисано и архитектонско решење хотела.

Условљава се реализација планираних садржаја у складу са конкурсним решењем и правилима из овог плана.

Блок 2 карактеришу објекти бољег квалитета у односу на северни блок, тако да се постојећи објекти по правилу задржавају и реконструишу. Замена објеката планира се на углу Шафарикове и Улице Павла Папа, у Шафариковој улици број 4, и на делу парцеле 10150 КО Нови Сад I.

За објекат у Јеврејској улици број 6, утврђен је алтернативни режим изградње, по истеку статуса претходне заштите и могућност изградње новог објекта.

Нови објекти који се интерполују у постојећу изграђену структуру, у највећој мери се планирају на садашњим регулационо - грађевинским линијама и имају максималну спратност П+3+Пк, а у складу са непосредним суседима. Приликом изградње нових објекта потребно је водити рачуна о калканским отворима постојећих објекта на суседним парцелама, како не би дошло до затварања прозорских отвора који су изведени у складу са планом.

Паркирање возила за потребе корисника нових објеката мора се обезбедити изван јавних саобраћајних површина, на грађевинским парцелама, у зони приземља и/или подземних етажа. Потребно је обезбедити паркинге за укупан број планираних стамбених односно пословних јединица у објекту, у складу са нормативом. Број подземних етажа се не ограничава.

Објекти у блоку 2, планирани уз Шафарикову улицу наспрам Хришћанске реформаторске цркве, својом висином прате висину кровног венца постојећег објекта на парцели број 10149 КО Нови Сад I.

У југоисточном делу, блок 2 излази на Јеврејску улицу, фреквентну градску саобраћајницу која је на предметном простору сужена регулацијом низа објеката под заштитом. Како би се обезбедило комотније и безбедније коришћење пешачке стазе, бициклистичка стаза се не планира на овом делу Јеврејске улице, са парне стране.

5. НУМЕРИЧКИ ПОКАЗАТЕЉИ

Бруто површина обухвата плана	1,46 ha.
Нето површина обухвата плана	0,75 ha.

Биланс површина

Табела број 1. Површине јавних намена

Намена:	Површина (ha):	Учешће у укупном простору:
улице	0,71	48,63 %
јавна гаража	0,21	14,38 %
заједничка блоковска површина	0,02	1,4 %
Укупно површине јавне намене:	**0,94**	**64,4%**

Табела број 2. Површине осталих намена

Намена:	Површина (ha):	Учешће у укупном простору:
Пословна намена	0,16	10,96%
Стамбена – пословно/ стамбена намена	0,36	24,64%
Укупно површине осталих намена:	**0,52**	**35,6**

6. ПЛАН РЕГУЛАЦИЈЕ ПОВРШИНА ЈАВНЕ НАМЕНЕ СА НИВЕЛАЦИЈОМ

6.1. Правила уређења јавних површина

Планом су утврђене површине јавне намене. Од целих и делова постојећих парцела образоваће се парцеле повр-

шина јавне намене, према графичком приказу "План регулације површине јавне намене" у размери 1:1000.

Површине јавне намене су:

- саобраћајне површине: цела парцеле број 10146 и делови парцела бр. 10140/2, 10141, 10142, 10147, 10587/1, 10588 у КО Нови Сад I и делови парцела бр. : 7732/1, 7734/1 у КО Нови Сад II;
- јавна блоковска површина: део парцеле број 10150 у КО Нови Сад I;
- гаража: целе парцеле бр. 10140/1, 10143 и делови парцела бр. 10140/2, 10142, 10144, 10587/1 у КО Нови Сад I.

У случају неусаглашености бројева наведених парцела и бројева парцела на графичком приказу "План регулације површина јавне намене" у Р 1:1000, важи графички приказ. Планиране регулационе линије дате су у односу на осовине улица или у односу на постојеће границе парцела и постојеће објекте. Осовине улица дефинисане су координатама осовинских тачака које су дате на графичком приказу.

6.2. План нивелације

Грађевинско подручје обухваћено планом има надморску висину од 78.50 m – 79.20 m, и пада од истока ка запада. У висинском погледу простор је уређен. Нивелете коловоза саобраћајница су са минималним подужним нагибом испод 1.0%. Нивелете заштитних тротоара око планираних објеката прилагођене су постојећем терену.

Планом нивелације дати су следећи елементи:

- коте прелома нивелете осовине саобраћајница,
- нагиб нивелете.

7. МРЕЖЕ ИНФРАСТРУКТУРЕ

7.1. Саобраћајна инфраструктура

Подручје обухваћено планом налази се у централном делу Новог Сада и окружено је следећим улицама:

- са запада Шафариковом улицом,
- са истока Успенском улицом,
- са југа Јеврејском улицом.

Улице Јеврејска и Успенска део су основне саобраћајне мреже града, а део Шафарикове улице (од Јеврејске улице до Улице Стефана Стефановића) и Улица Павла Папа, припадају делу секундарне саобраћајне мреже.

На обухваћеном простору, одвијање пешачког и бициклистичког саобраћаја је отежано, јер не постоје изграђене бициклистичке стазе, а постојећи тротоари у улицама Јеврејска, Шафарикова и Павла Папа су недовољне ширине.

Овај простор добро је повезан линијама јавног градског превоза са осталим деловима града, јер се дуж улица Јеврејске, Успенске и Шафарикове, пружају трасе великог броја градских и приградских линија.

На обухваћеном простору евидентан је недостатак паркинг места за станаре и кориснике пословних садржаја. Узрок томе је недостатак расположивог простора и велике потребе за паркирањем, због атрактивности које нуди центар града.

У циљу подизања квалитета одвијања свих видова саобраћаја, планирају се следеће интервенције са саобраћајној мрежи:

- проширење источне регулације Шафарикове улице (од Улице Павла Папа до Улице Стефана Стефановића), чиме ће се омогућити изградња тротоара ширине 2,5m и зеленило са дрворедом;
- изградња бициклистичке стазе, аутобуске нише и тротоара у западном делу регулације Успенске улице;
- изградња јавне паркинг гараже у блоку између Шафарикове, Успенске и Улице Павла Папа. Капацитет једне етаже ове гараже је приближно 70 паркинг места за путничке аутомобиле;
- укидање постојећег аутобуског терминала у Шафариковој улици, на чијем простору се планирају тротоари, бициклистичка стаза, зелени сквер и делом јавна паркинг гаража;
- на углу Успенске и Јеврејске улице, планира се изградња подземног пешачко - бициклистичког пролаза, испод постојећег пешачких прелаза наведених улица. Изградњом подземног пролаза повећала би се безбедност пешака и бициклиста, а уједно би се повећао капацитет и пропусна моћ раскрснице улица Јеврејске, Успенске и Булевара Михајла Пупина и
- проширење регулације Улице Павла Папа, на делу улице планираних угаоних објеката.

Паркирање и гаражирање возила

За паркирање возила за сопствене потребе, за објекте свих намена по правилу обезбеђују се простор на сопственој грађевинској парцели, изван јавне саобраћајне површине, и то - једно паркинг или гаражно место на један стан, односно за ванстамбене садржаје на следећи начин:

1) административна установа - једно ПМ на 70 m² корисног простора;
2) трговина на мало - једно ПМ на 100 m² корисног простора;
3) угоститељски објекат - једно ПМ на користан простор за осам столица;
4) хотелијерска установа - једно ПМ на користан простор за 10 кревета.

У графичком приказу "План намене земљишта, саобраћаја, нивелације и регулације" у размери 1:1000 и у карактеристичним попречним профилима улица, приказани су технички елементи који дефинишу саобраћајне објекте у простору.

7.2. Водна инфраструктура

Снабдевање водом

Снабдевање водом биће решено преко постојеће и планиране водоводне мреже која функционише у склопу водоводног система Града Новог Сада.

Примарна водоводна мрежа реализована је у улицама Јеверејској и Успенској са профилима Ø 300 mm. Секундарна водоводна мрежа профила Ø 150 mm изграђена је у Улици Павла Папа, док је у Шафариковој улици реализован водовод профила Ø 100 mm.

Постојећа водоводна мрежа планом се задржава у потпуности, уз могућност реконструкције дотрајалих деоница, као и измештања у профилу улице, а у складу са планираним распоредом инсталација.

У Успенској улици планира се изградња секундарне водоводне мреже профила Ø 100 mm, са повезивањем на постојећу мрежу.

Планира се повезивање секундарне водоводне мреже у јединствен прстен, чиме се стварају бољи хидраулички услови за функционисање мреже.

Положај и капацитети постојеће и планиране мреже дати су у графичком приказу „План водне инфраструктуре“ у размери 1:1000.

Одвођење отпадних и атмосферских вода

Одвођење отпадних и атмосферских вода биће решено преко постојеће и планиране канализационе мреже заједничког типа, а све у склопу канализационог система Града Новог Сада.

Постојећа примарна канализациона мрежа реализована је у Шафариковој улици са профилом Ø 800 mm, у Јеверејској улици са профилом 135/90 cm, док је у Успенској улици изграђена канализациона мрежа профила Ø 600 mm, а у Улици Павла Папа, профила Ø 500 mm.

Постојећа канализациона мрежа планом се задржава у потпуности уз могућност реконструкције дотрајалих деоница, као и измештања у профилу улице.

У Јеврејској улици планира се реконструкција канализационе мреже. Примарна мрежа биће профила 1200 mm, а секундарна профила 200 mm и 250 mm.

Положај и капацитети постојеће и планиране мреже дати су у графичком приказу „План водне инфраструктуре“ у размери 1:1000.

7.3. Енергетска инфраструктура

Снабдевање електричном енергијом

Ово подручје ће се снабдевати електричном енергијом из јединственог електроенергетског система. Основни објекат за снабдевање потрошача биће будућа трансформаторска станица (ТС) 110/20 kV "Центар" која ће се изградити на месту садашње ТС 35/10 kV "Центар". Од ове ТС ће полазити 20 kV мрежа до постојеће ТС 20/0,4 kV "Шафарикова" и планиране трансформаторске станице. Од ових ТС ће полазити мрежа јавне расвете и нисконапонска 0,4 kV мрежа до објеката, чиме ће се обезбедити квалитетно и поуздано снабдевање електричном енергијом свих потрошача на подручју.

Део подручја у стамбеним зонама и зонама пословања је покривен електроенергетском мрежом, а планирана изградња на новим просторима имплицираће потребу за додатним капацитетима. До планираних објеката потребно је изградити прикључке од постојеће или нове мреже, а у случају потреба за већом ангажованом снагом изградити нову трансформаторску станицу. Нову ТС градити у оквиру јавне гараже која је планирана у оквиру плана, а будућа 20 kV мрежа ће се градити подземно. Тачан положај ТС у оквиру гараже ће се одредити у даљој пројектној документацији. Нове ТС се могу градити и на парцелама свих намена, у складу са законском и техничком регулативом и према условима надлежног дистрибутера. Нове ТС се могу градити и у оквиру објеката, у приземљу објекта, уз адекватне мере заштите. Трансформаторској станици потребно је обезбедити колски прилаз ширине минимално 3m (и висине минимално 3,5m у случају постојања пасажа) ради обезбеђења интервенције у случају ремонта и хаварије. Планирана електроенергетска мрежа ће се градити подземно, а све инсталације које пролазе испод зоне изградње планираних објеката је потребно изместити, уз сагласност и услове власника инсталација.

На просторима планиране изградње могућа је изградња нове или реконструкција постојеће инсталације јавног осветљења.

Снабдевање топлотном енергијом

Ово подручје је предвиђено да буде на топлификационом систему града Новог Сада.

Топлотни капацитети на топлани (ТО) Исток и ТО Север задовољавају потребе конзума на подручју обухваћеном планом. У Улици Павла Папа постоји изграђена вреловодна мрежа. Изградњом прикључака од постојеће мреже до планираних објеката обезбедиће се квалитетна испорука топлотне енергије за грејање.

Оставља се могућност постојећим и планираним објектима да се делом снабдевају топлотном енергијом и из обновљивих извора енергије.

Обновљиви извори енергије

На овом подручју постоји могућност коришћења обновљивих извора енергије.

Соларна енергија

Пасивни соларни системи – дозвољава се доградња стакленика, чија се површина не рачуна код индекса изграђености и индекса заузетости парцеле уколико се побољшава енергетска ефикасност објекта. Код објекта свих намена на фасадама одговарајуће оријентације поред стакленика дозвољава се примена осталих пасивних система-ваздушних колектора, Тромб-Мишеловог зида и сл.

Активни соларни системи - соларни системи за сопствене потребе и комерцијалну производњу могу се постављати под следећим условима:

- постојећи и планирани објекти– на кровним површинама и фасадама објеката, где просторно-технички услови то дозвољавају; на планираним објектима фасадни елементи могу бити изграђени од блокова са интегрисаним соларним панелима;
- површине јавне намене – на стубовима јавне и декоративне расвете и за потребе видео-надзора (у регулацијама улица, на комуналним површинама), за осветљење рекламних паноа и билборда, за саобраћајне знакове и сигнализацију, на елементима урбаног мобилијара (надстрешнице за клупе, аутобуска стајалишта и сл.).

(Хидро) Геотермална енергија

Системи са топлотним пумпама могу се постављати у сврху загревања или хлађења објеката. У случају ископа

бунара (осим за физичка лица) потребно је прибавити сагласност надлежног органа.

Производња електричне, односно топлотне енергије за сопствене потребе коришћењем обновљивих извора енергије сматра се мером ефикасног коришћења енергије.

7.4. Мере енергетске ефикасности изградње

Ради повећања енергетске ефикасности, приликом пројектовања, изградње и касније експлоатације објеката, као и приликом опремања енергетском инфраструктуром, потребно је применити следеће мере:

- приликом пројектовања водити рачуна о облику, положају и повољној оријентацији објеката, као и о утицају ветра на локацији;
- користити класичне и савремене термоизолационе материјале приликом изградње објеката (полистирени, минералне вуне, полиуретани, комбиновани материјали, дрво, трска и др.);
- у инсталацијама осветљења у објектима и у инсталацијама јавне и декоративне расвете употребљавати енергетски ефикасна расветна тела (LED и сл.);
- користити пасивне соларне системе (стакленици, масивни зидови, Тромб-Мишелов зид, термосифонски колектор итд.);
- постављати соларне панеле (фотонапонске модуле и топлотне колекторе) као фасадне и кровне елементе где техничке могућности то дозвољавају;
- размотрити могућност постављања тзв. зелених кровова и фасада, као и коришћење атмосферских и отпадних вода;
- код постојећих и нових објеката размотрити могућност уградње аутоматског система за регулисање потрошње свих енергетских уређаја у објекту.

Објекти високоградње морају бити пројектовани, изграђени, коришћени и одржавани на начин којим се обезбеђују прописана енергетска својства. Ова својства се утврђују издавањем сертификата о енергетским својствима који чини саставни део техничке документације која се прилаже уз захтев за издавање употребне дозволе.

Инвеститори изградње објеката су дужни да грејну инсталацију сваког објекта предвиђеног за прикључење на неки од система снабдевања топлотном енергијом опреми уређајима за регулацију и/или мерење предате топлотне енергије.

7.5. Електронске комуникације

Ово подручје ће бити комплетно прикључено на системе електронских комуникација.

Планира се осавремењавање система електронских комуникација у циљу пружања нових сервиса корисницима. Планира се и даље постављање мултисервисних платформи и друге опреме у уличним кабинетима у склопу децентрализације мреже. Улични кабинети се могу постављати на осталом земљишту, у објектима и на јавној површини, у регулацијама постојећих и планираних саобраћајница, на местима где постоје просторне и техничке могућности.

Да би се обезбедило проширење мреже електронских комуникација потребно је у регулацијама улица и до нових објеката изградити подземну мрежу цеви кроз које ће пролазити будућа инсталација електронских комуникација. У попречним профилима улица резервисани су независни коридори за мрежу електронских комуникација.

Планира се и изградња приводних каблова и Wi-Fi приступних тачака, као и постављање система за видео-надзор, у оквиру регулација површина јавне намене (на стубовима јавне расвете, семафорима, рекламним паноима и сл.) и у оквиру осталих површина (на објектима).

У оквиру стамбених објеката са више стамбених јединица, стамбених зграда са више корисника простора и стамбених делова стамбено-пословних зграда потребно је поставити инсталацију заједничког антенског система, који омогућава независан пријем услуга радио и телевизијских програма и њихову дистрибуцију крајњим корисницима.

Планира се потпуна покривеност овог подручја сигналом мобилне телефоније свих надлежних оператера. На подручју је могуће постављати системе мобилне телефоније уз поштовање следећих услова:

- антенски системи и базне станице мобилне телефоније могу се постављати на кровне и горње фасадне површине објеката уз обавезну сагласност власника тих објеката, односно скупштине станара;
- антенске системе постављати уз поштовање свих правилника и техничких препорука из ове области;
- уколико се у близини налазе стубови, односно локације других оператера, размотрити могућност заједничке употребе;
- обавезно је извршити периодична мерења јачине електромагнетног зрачења у близини антенског система, а посебно утицај на оближње објекте становања који се налазе на истој или сличној висини као и антенски систем;
- за постављање антенских система и базних станице мобилне телефоније и осталих електронских система обавезно је претходно позитивно мишљење надлежног органа управе.

Не очекује се веће проширење мреже електронских комуникација у изграђеним зонама на овом подручју.

8. ПЛАН УРЕЂЕЊА ЗЕЛЕНИХ ПОВРШИНА

Постојећи дрворед липе дуж западне стране Успенске улице потребно је задржати и допунити упражњена места са садницама исте врсте. Допуна са још једним редом декоративног (црвенолисног) дрвећа, треба да представља потез линијског зеленила, уз доминантну пешачку комуникацију. Дрвеће ће бити засађено у отворе у бетону са обликованим металним решеткама које су у нивоу тротоара.

Осим јавног зеленила, потребно је предвидети садњу дрвећа и поставку озелењених жардинијера на поплочаним платоима. Вегетација на овим површинама треба да буде декоративна различитих форми, облика и боје лишћа и плодова. Слободни простори уз објекте могу се формирати и у виду малих атрактивних места за одмор (урбани џепови).

У источном делу простора где Улица Павла Папа излази на Јеврејску улицу потребно је формирати мањи урбани џеп са декоративним дрвећем у отворима у бетону, које би се повезало са линијским зеленилом дуж Успенске улице.

У склопу јавне блоковске површине могуће је формирање зеленог зида, тј. зелене фасаде. Позитивна улога зелене фасаде огледа се у терморегулацији објеката, смањењу загађености ваздуха и штетних утицаја буке.

На северном делу изнад планиране гараже „зелено острво“ треба попунити са декоративном вегетацијом (декоративним формама листопадног дрвећа и цветајућег шибља), такође треба предложити урбану опрему (мобилијар) и остале елементе који ће допринети оплемењавању амбијента (фонтане, споменици, и сл.).

Поред озелењавања површина јавне намене, у северном делу простора планирана је вишеспратна гаража са равним кровом где је могућа примена кровног врта, вертикално озелењених зидова.

На планираном објекту гараже предлаже се формирање кровног врта интензивног или полуинтензивног типа.

При формирању полуинтезивних зелених кровова постављају се травнате површине, користе се неке врсте перена (трајница) и украсне траве. Осим естетске, функција ове врсте озелењавања односи се и на могућност непосредног коришћења зеленог крова. Овакав тип зеленог крова захтева одржавање и у неким случајевима поставку инсталација и дренажних система. Дебљина слоја супстрата потребног за овај тип зеленог крова износи 15-30 cm. Површинска маса оптерећења без биљака износи 170-500 kg/m².

Најважнија ствар у вези са изградњом кровног врта јесте очување стабилности крова (самим тим и објекта) и структуре испод врта. Могућности које пружа кровна конструкција у великој мери намеће и тип озелењавања.

Сваки кровни врт мора да има дренажни слој за одвођење вишка воде. Одвођење вишка воде на овим системима је обезбеђено кроз поставку дренажног слоја целом површином крова.

Једна од многих позитивних страна кровних вртова је то што се природи враћа део одузет изградњом објеката и саобраћајница. Доприносе побољшању одрживих карактеристика бројних аспеката грађења, међу којима су уштеда енергије и воде, еколошка равнотежа изграђене средине, квалитет непосредног окружења итд.

9. МЕРЕ И УСЛОВИ ОЧУВАЊА ПРИРОДНИХ И КУЛТУРНИХ ДОБАРА

9.1. Мере очувања природних добара

Према условима Покрајинског завода за заштиту природе, на подручју које је у границама плана детаљне регулације, не постоје заштићена природна добра.

Приликом формирања система јавног зеленила, инсистира се на забрани коришћења инвазивних врста биљака које угрожавају природне екосистеме и аутохтоне врсте.

Приликом извођења радова на изградњи и реконструкцији објеката и инфраструктуре, сва пронађена геолошка и палеонтолошка документа (фосили, минерали, кристали и др.) која би могла представљати заштићену природну вредност, налазач је дужан да пријави надлежном Министарству у року од осам дана од дана проналаска, и предузме мере заштите од уништења, оштећења или крађе.

9.2. Мере очувања културних добара

Завод за заштиту споменика културе Града Новог Сада (у даљем тексту: Завод) прописао је опште мере заштите за објекте у подручју обухвата овог плана који су на списку објеката од значаја за очување градитељског наслеђа. Реч је о следећим објектима:

- Јеврејска улица бр: 2, 4, 6, 8, 10 (парцеле у КО Нови Сад I бр: 10150, 10151/2, 10152, 10153, 10154);
- Шафарикова улица број 6 (парцела број 10149 КО Нови Сад I).

Наведени објекти се не смеју оштетити или уништити, без сагласности мењати изглед, својства или намену. Елементе урбане опреме потребно је постављати према условима и мерама техничке заштите и уз сагласност надлежног завода.

Посебне мере заштите:

- очување затечене урбане матрице и поштовање постојећег начина изградње;
- очување изворног габарита, основних вредности конструктивног склопа и примењених материјала;
- очување или рестаурација изворног изгледа, стилских одлика, декоративних елемената и укупног ликовног израза;
- допуштено је осавремењавање објекта у циљу ревитализације.

Објекат у Јеврејској улици број 6, (парцела број 10152 КО Нови Сад I), 09. децембра 2016. године евидентиран је као непокретност која ужива претходну заштиту.

Археолошке мере заштите простора

У документацији недлежног завода до данас нема евидентираних налаза са археолошким садржајем у обухвату плана, нити су овде вршена археолошка истраживања. Предметни простор се налази у непосредној близини Старог језгра у Новом Саду и ареалу познатих локалитета са археолошким садржајем, због чега спада у зону потенцијалних археолошких локалитета.

Услови и мере заштите простора:

- приликом извођења радова на изградњи и реконструкцији објеката и инфраструктуре, потребна је контрола земљаних радова и археолошки надзор,
- уколико се приликом извођења земљаних радова наиђе на археолошко налазиште или остатке некропола, потребно је без одлагања зауставити даље радове, оставити налазе у положају у којем су нађени и обавестити надлежни завод.

10. МЕРЕ И УСЛОВИ ЗАШТИТЕ И УНАПРЕЂЕЊА ЖИВОТНЕ СРЕДИНЕ

Мере и услови заштите животне средине утврђени су на основу стварања нових и побољшања општих услова животне средине (саобраћаја, унапређења мреже инфраструктуре и опремања постојећих и нових објеката и простора свим потребним комуналним системима), ради

побољшања квалитета и стандарда живота, решавања проблема паркирања на предметном простору и стварања система јавног зеленила.

При изградњи објеката, инвеститор је обавезан да се, пре подношења захтева за издавање грађевинске дозволе, обрати надлежном органу за заштиту животне средине, ради одлучивања о потреби израде студије о процени утицаја објекта на животну средину, у складу са одредбама Закона о процени утицаја на животну средину ("Службени гласник РС", бр. 135/04 и 36/09) и Уредбом о утврђивању Листе пројеката за које је обавезна процена утицаја и Листе пројеката за које се може захтевати процена утицаја на животну средину ("Службени гласник РС", број 114/08), осталим подзаконским актима, односно у складу са важећим прописима који регулишу ову област.

На простору у обухвату плана не налазе се објекти који својим радом негативно утичу на животну средину, а полутанти аерозагађења и интензитет комуналне буке се не прате.

Услови и мере за заштиту ваздуха од загађивања подразумевају контролу емисије, успостављање мерних места за праћење аерозагађења, а у складу са резултатима мерења, ограничавање емисије загађујућих материја до дозвољених граница, регулисањем режима саобраћаја и озелењавањем слободних простора.

Праћење и контрола квалитета ваздуха на простору у обухвату плана, обављаће се у складу са Законом о заштити ваздуха (“Службени гласник РС”, бр. 36/09 и 10/13), Уредбом о условима за мониторинг и захтевима квалитета ваздуха (“Службени гласник РС”, бр. 11/10 , 75/10 и 63/13) и другим важећим подзаконским актима, односно у складу са важећим прописима који регулишу ову област.

Посебну пажњу треба посветити проблему заштите од буке. Присуство буке се може решити на више начина - применом одговарајућих изолационих, апсорбционих, техничких и организационих мера, укључујући и мере регулације.

Обухваћено подручје потребно је обогатити зеленилом које ће смањити ниво буке, естетски, визуелно и еколошки оплеменити простор, унапредити укупан амбијент, побољшати микроклиму и општи визуелни утисак простора.

Заштита вода на обухваћеном простору остариће се у складу са:

- Законом о водама ("Службени гласник РС", бр. 30/10, 93/12 и 101/16),
- Законом о заштити животне средин („Службени гласник РС“, бр. 135/04, 36/09, 36/09 - др. закон, 72/09 - др. закон, 43/11 - УС и 14/16)
- Законом о управљању отпадом („Службени гласник РС“, бр. 36/09, 88/10 и 14/16),
- Уредбом о граничним вредностима емисије загађујућих материја у воде и роковима за њихово достизање ("Службени гласник РС", бр. 67/11, 48/12 и 1/16),
- Уредбом о граничним вредностима приритетних и приоритетних хазардних супстанци које загађују површинске воде и роковима за њихово достизање („Службени гласник РС“, број 24/14),
- Уредбом о граничним вредностима загађујућих материја у површинским и подземним водама и седименту и роковима за њихово достизање („Службени гласник РС“, број 50/12), и другом важећом законском регулативом која регулише ову област.

За атмосферске воде са зауљених и запрљаних површина (паркинг, манипулативне површине) и отпадне воде од чишћења и прања објеката, пре улива у реципијент, предвидети одговарајући предтретман (сепаратор уља, таложник).

Условно чисте атмосферске воде са кровних и чистим бетонских површина, чији квалитет одговара II класи воде, могу се без пречишћавања путем уређених испуста који су осигурани од ерозије, упуштати у канализацију, околне површине, риголе и др.

Санитарно-фекалне отпадне воде одводиће се у јавну канализациону мрежу.

Систем управљања отпадом треба ускладити са Законом о управљању отпадом и подзаконским актима која проистичу из овог закона – Правилник о начину складиштења, паковања и обележавања опасног отпада ("Службени гласник РС", број 92/10), Правилник о условима и начину сакупљања, транспорта, складиштења и третмана отпада који се користи као секундарна сировина или за добијање енергије ("Службени гласник РС", број 98/10) и др.

Број, врста посуде, места и технички услови за постављање посуда на јавним површинама дефинисани су Правилником о условима за постављање посуда за сакупљање отпада ("Службени лист Града Новог Сада", бр. 19/11 и 7/14).

Ради побољшања хигијенских услова и заштите животне средине, на основу густине становника, потребног броја пражњења посуда и запремине сабирних посуда, потребно је обезбедити просторе за контејнере за комунални отпад.

Подлога на којој се постављају посуде треба да је тврда и глатка: асфалтирана, бетонирана, поплочана у нивоу прилазног пута возила за одвоз отпада или да има навозну рампу нагиба до 15º, као и да има обезбеђено одвођење атмосферских и оцедних вода.

Ове површине морају испуњавати све хигијенске услове у погледу редовног чишћења, одржавања, дезинфекције и неометаног приступа возилима и радницима комуналног предузећа задуженом за одношење смећа.

11. МЕРЕ И УСЛОВИ ЗАШТИТЕ ОД ЕЛЕМЕНТАРНИХ НЕПОГОДА И ДРУГИХ НЕСРЕЋА

Заштита од земљотреса и поплава

Приликом пројектовања нових објеката неопходно је усклађивање са Правилником о техничким нормативима за изградњу објеката високоградње у сеизмичким подручјима ("Службени лист СФРЈ", бр. 31/81, 49/82, 29/83, 21/88 и 52/90) ради обезбеђења заштите од максимално очекиваног удара 8о MCS скале.

Високе воде Дунава могу проузроковати поплаве, подизање подземних и процедних вода, па је неопходно све техничке уређаје подићи на безбедну коту.

Заштита од пожара

Ради заштите од пожара и експлозија, нови објекти морају бити изграђени према одговарајућим техничким противпожарним прописима, стандардима и нормативима. Сви постојећи и планирани приступни путеви и платои уз објекте, морају бити димензионисани тако да обезбеде

несметан приступ и маневрисање противпожарних возила, и након непланираних околности као што су рушење објеката, неисправне инсталације и слично.

Објекти за заштиту становништва

Мере заштите становништва од елементарних непогода и других несрећа подразумевају склањање људи, материјалних и културних добара планирањем склоништа и других заштитних објеката.

На простору у обухвату плана нема постојећих јавних склоништа, али се у суседном блоку (Српско народно позориште) налазе два склоништа отпорности од 300 и 400 КРа и укупног капацитета око 500 људи.

Уколико се граде објекти намењени пословању, просторије испод нивоа терена потребно је ојачати и прилагодити склањању, према условима надлежног министарства.

При изградњи стамбених објеката, над подрумским просторијама обавезно је градити ојачану таваницу која може да издржи урушавање објекта.

12. ПРАВИЛА УРЕЂЕЊА И ПРАВИЛА ГРАЂЕЊА

12.1. Правила за формирање грађевинске парцеле

Услови за формирање грађевинских парцела дефинисани су на графичком приказу "План намене земљишта, саобраћаја, нивелације и регулације" у размери 1:1000

12.2. Правила уређења и грађења за реализацију планираних намена

БЛОК 1

За планирану јавну гаражу и пословни објекат у блоку 1 обавезујуће је победничко решење са спроведеног архитектонско-урбанистичког конкурса на основу ког је реализован и објекат Хотела "Центар" на углу Успенске и Улице Павла Папа, а са којим планирани објекти чине једну архитектонску целину.

Јавна гаража између Успенске, Шафарикове и Улице Павла Папа, планира се на површини од око 2100 m², као објекат са око 350 стандардних паркинг места распоређених на 5-6 корисних етажа. Простор за јавну гаражу планира се на месту постојећих дотрајалих објеката у северном и северозападном делу блока, и на делу јавне саобраћајне површина намењене аутобуској окретници која се према плану измешта.

Грађевинска линија приземља објекта јавне гараже, уз Улицу Павла Папа, повлачи се ка унутрашњости парцеле на начин како је представљено на графичком приказу "План намене земљишта, саобраћаја, нивелације и регулације". Овим повлачењем формира се простор за озелењавање односно осветљавање објекта, чиме се увећава квалитет уређења.

Раван кров јавне гараже може бити уређен као простор за стационирање возила, као озелењени кровни врт, или као простор за спортске терене.

Организација гараже у графичком приказу је оквирна па, у складу са тим, и положај улаза и излаза, што се може прилагодити потребама функције а у сврху што рационалнијег коришћења. Евентуално померање улаза и излаза, мора се планирати тако да не ремети саобраћајне и пешачке токове.

Пословни објекат у Успенској улици, планиран између објекта будуће јавне гараже и постојећег објекта хотела "Центар", (на парцели број 10144 КО Нови Сад I), је спратности П+3(4), са равним кровом. Препоручује се намена у функцији гараже. Како парцела нема услова за формирање колског приступа, изградња објекта условљава се реализацијом јавне гараже.

На калканском зиду према парцели јавне гараже, могуће је планирати отворе са високим парапетом (изнад висине 1.6 m).

У оквиру дефинисане зоне изградње планираног пословног објекта, при изради пројекта могуће је незнатно повлачење дворишне грађевинске линије планираног објекта, тако да се омогући мало повећање атријума.

БЛОК 2

Интерполацијом планираних објеката у постојећу урбану структуру блока 2, потребно је побољшати општи квалитет простора. Допуштена је употреба савремених грађевинских материјала, како би се постигао квалитет у ликовности нових објеката и нагласила различитост од објеката из ранијих градитељских периода. Истовремено, потребно је тежити архитектонским решењима која ће се успешно уклапати у окружење и допринети амбијенталној вредности централног градског подручја.

На графичком приказу "План намене земљишта, саобраћаја, нивелације и регулације" приказане су зоне изградње планираних објеката. Регулационе и грађевинске линије у блоку 2 највећим делом остају непромењене.

На углу Шафарикове и Улице Павла Папа, планира се проширење регулације ка парцели број 10147 КО Нови Сад I.

Уколико се на парцели број 10147 КО Нови Сад I планира стамбена намена, објекат се реализује са унутрашњим двориштем и са зоном изградње која је представљена на графичком приказу "План намене земљишта, саобраћаја, нивелације и регулације". У случају пословне намене, може се планирати заузетост парцеле до 100%. Код изградње овог објекта није дозвољено подизање висине ради наглашавања угла.

Објекти у Шафариковој улици на парцелама бр. 10147 и 10153 КО Нови Сад I, висински се усаглашавају са висином венца постојећег објекта на парцели број 10149 КО Нови Сад I, а планирана спратност је П+2+Пк. Висина венца реперног објекта на броју 6 у Шафариковој улици је сса 10.80 m.

У северозападном делу парцеле број 10150 КО Нови Сад I планира се формирање грађевинске парцеле за изградњу пословног, стамбеног, или објекта комбиноване намене.

Обавезна намена приземља је пословна. За приступ парцели обавезна је изградња пасажа ширине 4 m. Максимална ширина тракта је 16m, изузев у зони пасажа (видети графички приказ).

С обзиром да је због потреба изградње нових садржаја планирана изградња трафо станице, због ограничених просторних могућности, обавезна је изградња трафо станице у габариту планираног објекта. Позицију трафо станице дефинисати тако да буде у унутрашњости објекта, да не ремети архитектуру уличне фасаде.

Југоисточну фасаду, ка јавној блоковској површини, због близине суседних садржаја, планирати са високопарапетним отворима (1.8 m), односно са непрозирним стаклом.

Четврту повучену етажу пројектовати са пуном спратном висином, повучену од ободних фасадних равни за сса 1.5 m. Максимални хоризонтални габарит завршне пете повучене етаже мора бити повучен од основне грађевинске линије објекта минимум 3m према улици и јавној блоковској површини, односно у линији пасажа, према парцели број 10148 КО Нови Сад I. Такође, при изради пројекта за нови објекат мора се водити рачуна да се обезбеди приватност постојећег објекта, који на препустима ка југоистоку има отворе, а све у складу са одговарајућим правилником (пуна фасада, високи парапет, или посебни начини обликовања). Укупна спратност планираног објекта је По+П+3+4пов.+5пов. са равним или плитким лименим кровом сакривеним иза атике.

Испод целе планиране парцеле, обавезна је изградња подземне гараже. Не ограничава се број подземних етажа, у сврху обезбеђења адекватног броја паркинг места, у складу са нормативима.

Изградњом подземне гараже не сме се пореметити постојећа нивелација терена.

На преосталом делу парцеле број 10150 задржава се постојећи објекат у Јеврејској улици број 2, уз могућност реконструкције и промене намене, а преостали слободни део парцеле, планира се као јавна блоковска површина.

За приземни објекат у Јеврејској улици број 6 (парцела број 10152 КО Нови Сад I), у току израде плана, од надлежног Завода за заштиту споменика културе пристигли су услови заштите којима се предметни објекат евидентира као непокретност која ужива претходну заштиту (објављено у листу "Дневник" 09.12.2016.). Режим заштите подразумева очување изворног габарита, својстава и намене објекта.

За парцелу број 10152 КО Нови Сад I прописује се алтернативни режим у случају да се не утврди заштита и то:

- грађевинска парцела планираног објекта формира се могућим обједињавањем парцеле број 10152 са парцелом број 10153, уз корекцију регулације на делу парцеле број 10152, или као независна грађевинска парцела;
- у случају обједињавања парцела, планира се изградња новог објекта у складу са графичким приказом, уз поштовање правила из овог плана утврђених по катастарским парцелама;
- на делу грађевинске парцеле уз Јеврејску улицу (катастарска парцела број 10152) планира се изградња објекта пословне намене, спратности П+3+Пк, до висине кровних венаца суседних објеката (h = сса12.60 - сса12,90 m);
- улична регулационо-грађевинска линија формира се спајањем крајњих тачака грађевинских линија двају суседних објеката (Јеврејска улица 4 и 8);
- при пројектовању фасаде новог објекта, обавезан услов је да се комплетна фасада постојећег објекта у идентичном облику понови у свим архитектонским детаљима. Централну фигуру анђела обавезно је планирати на истом месту на атици фасаде;
- обавезна је изградња пешачког пасажа за приступ парцели, али није могуће формирати колски прилаз, он се планира из Шафарикове улице;
- на делу грађевинске парцеле ка Шафариковој улици (катастарска парцела број 10153) планира се изградња објекта на постојећој регулационој линији, спратности По+П+2+Пк, висине венца као код реперног објекта на броју 6 у Шафариковој улици, сса 10.80 m;
- обавезна је изградња колског пасажа за прилаз парцели. Обавезна намена приземља на овом тракту је пословање, а на вишим спратовима могуће је становање;
- у средишњем делу парцеле планирају се пословни садржаји;
- унутарблоковске фасаде дела објекта, планирају се без отвора на граници са суседном парцелом, или са прозорским отворима високих парапета (1.8 m), на удаљености минимум 2.5 m од суседне парцеле;
- испод целе планиране парцеле, обавезна је изградња подземне гараже, са прилазом из Шафарикове улице. Не ограничава се број подземних етажа, у сврху обезбеђења адекватног броја паркинг места, у складу са нормативима;
- за реализацију планираног алтернативног режима изградње, обавезно је прибављање конзерваторских услова.

У случају изградње на појединачним парцелама, анекс у средишњем делу парцеле (спратности По+П-По+П+2) се не планира, а реализација објекта у Јеврејској улици број 6 (парцела број 10152) условљава се обезбеђењем права службености пролаза преко парцеле број 10153 (Шафарикова број 4), ради прилаза гаражи, с обзиром да се овој парцели не може обезбедити колски приступ из Јеврејске улице. У овом случају обавезна је изградња подземне гараже на обе парцеле. Планирана намена на парцели број 10152 је пословна, а на парцели број 10153 обавезно је пословање у приземљу, а на вишим спратовима могуће је становање.

У југоисточном делу блока 2, на месту где је Јеврејска улица сужена, оставља се могућност планирања пешачког пролаза – колонаде кроз приземља објеката (од броја 2 до 10), на начин да се грађевинска линија приземља помери до 3 m ка унутрашњости блока. Реализација пешачке колонаде је могућа под условом да се након истека рока предвиђеног за претходну заштиту објекта у Јеврејској бр. 6, исти не прогласи за културно добро, сагласно члану 29. став 4. Закона о културним добрима ("Службени гласник РС" бр. 71/94, 52/11 – др. закон и 99/11 – др. закон).

С обзиром на специфичности конструктивног система у коме су предметни објекти својевремено грађени, приликом градње колонаде, нарочиту пажњу потребно је посветити адекватној замени носећих елемената који се нађу на траси планираног пролаза. Архитектура објеката након реконструкције би, у смислу распореда приземних уличних портала, морала остати непромењена.

Формирањем пешачког пролаза обезбедиће се могућност за проширење коловоза, издвајање бициклистичке стазе

и безбеднији услови за пешачка кретања у овом делу Јеврејске улице.

Код реализације планираних објеката у блоку 2 неопходно је максимално искористити расположиве потенцијале парцеле за решавање мирујућег саобраћаја уз поштовање норматива да се за један стан, односно за 70 m^2 корисне површине пословног простора, планира једно паркинг место. За решавање паркирања код нових објеката, планирана је изградња подземних гаража, у складу са графичким приказом "План намене земљишта, саобраћаја, нивелације и регулације". Приликом изградње подземне гараже испод целе парцеле, на делу изван основног габарита објекта, кров подземне гараже потребно је усагласити са нивелетом терена. Приступ унутрашњости парцеле остварује се колским пасажима минималне ширине 3,5 m и висине 4,0 m. Уколико димензије парцела нису подесне за смештање колских рампи, приступ подземним етажама могуће је регулисати уградњом ауто лифтова.

Дворишта објеката испод којих не постоје подземне гараже, потребно је у што већем проценту озеленити. Повећање процента зелених површина могуће је остварити и озелењавањем дворишних фасаде, коришћењем декоративних пузавица као и формирањем вертикалних вртова.

Приземну етажу планираних објеката у блоку 2, пројектовати искључиво као етажу ванстамбених садржаја - са пословним просторима. Висина приземне етаже је око 4 m и са максималном висином пода до 0.20 m изнад коте тротоара. Савладавање висинске разлике приземља и тротоара обавезно се решава на парцели корисника.

Код планираних објеката, терасе и фасадни препусти са уличне стране нису допуштени. Могуће је планирати елементе пластике до 50 cm на уличним и дворишним фасадама. На дворишним фасадама објеката допуштене су лође у оквиру планираног габарита.

Планом се у блоку 2 предвиђа изградња косих кровова нагиба до 30°, равних или плитких (лимом покривених) кровова малих нагиба (до 10%), у складу са окружењем. Мансардни кровови нису дозвољени.

Поштујући преовлађујуће карактеристике амбијента препоручује се изградња косих кровних конструкција без назитка или са назитком максималне висине 0,5 m. Код објеката са косим кровом, простор у оквиру волумена кровне конструкције могуће је користи искључиво као једну корисну етажу.

Није дозвољено подизање назитка у сврху привођења намени.

Осветљавање поткровне етаже ка улици планира се искључиво преко прозора у равни кровне конструкције док је са дворишне стране могућа примена вертикално постављених прозора на максимално 50% дужине фасаде. Вертикални кровни прозори повлаче се од равни планиране грађевинске линије објекта тако да се могу користити на адекватан начин.

Могуће је повлачење поткровне етаже у односу на основну раван уличне фасаде, чиме би биле формиране кровне терасе, у оквиру волумена конструкције косог крова.

Код равних кровова и плитких кровова нагиба до 10%, последња етажа мора бити повучена за минимум 1.5 m у односу на уличну фасаду-фасаде објекта.

Правила уређења и грађења за постојеће објекте у блоковима 1 и 2

Објекти који су у графичком приказу дефинисани као постојећи, задржавају се уз могућност реконструкције, промене намене и привођења намени поткровља (уколико имају таван), уз очување габарита и елемената архитектуре. Осветљење поткровних етажа планира се као за нове објекте.

Код објеката са равним кровом могућа је санација/реконструкција постојећег равног крова, или изградња косог, благог нагиба, сакривеног иза атике.

12.3. Правила за опремање простора инфраструктуром

12.3.1. Услови за реализацију саобраћајних површина

Приликом изградње саобраћајних површина мора се поштовати Правилник о техничким стандардима планирања, пројектовања и изградње објеката, којима се осигурава несметано кретање и приступ особама са инвалидитетом, деци и старим особама ("Службени гласник РС" број 22/15), који ближе прописује техничке стандарде приступачности којима се обезбеђује несметано кретање деце, старих, особа са отежаним кретањем и особа са инвалидитетом. Поред претходно наведеног правилника треба узети у обзир и SRPS U.A9. 201-206 који се односе на просторне потребе инвалида у зградама и околини.

На укрштањима колских прилаза постојећим и планираним објектима и тротоара, односно бициклистичке стазе, нивелационо решење колског прилаза мора бити такво да су тротоар и бициклистичка стаза у континуитету и увек у истом нивоу. Овакво решење треба применити ради указивања на приоритетно кретање пешака и бициклиста, у односу на возила која се крећу овим саобраћајницама.

На укрштањима тротоара и бициклистичких стаза, партерним уређењем указати на предност пешака.

Препорука је да се тротоари изводе од монтажних бетонских елемената или плоча који могу бити и у боји, а све у функцији вођења, раздвајања и обележавања различитих намена саобраћајних површина. Поред обликовног и визуелног ефекта, то има практичну сврху код изградње и реконструкције комуналних водова (инсталација).

Бициклистичка стаза треба да буде двосмерна, тј. минималне ширине 2m и физички одвојена од друмског саобраћаја (препоручује се да се физички одвајају и од пешачког саобраћаја уколико постоје просторни услови). Бициклистике стазе завршно обрађивати асфалтним застором.

Приликом израде пројектне документације могуће су блаже корекције трасе тротоара и бициклистичких стаза од решења приказаном у графичком приказу "План намене земљишта, саобраћаја, нивелације и регулације" у размери 1:1000 и карактеристичним попречним профилима улица, уколико управљач јавним површинама то захтева, а за то постоје специфични разлози (очување постојећег квалитетног растиња, подземне и надземне инфраструктуре и сл.). Овакве интервенције могуће су искључиво у оквиру постојећих и планираних јавних површина.

У графичком приказу оквирно је уцртана локација улаза и излаза планираног подземног пешачко - бициклистичког пролаза, на углу Успенске и Јеврејске улице.

Оставља се могућност за формирање топле везе између јавне паркинг гараже у Шафариковој улици и планираног подземног пролаза.

На местима где то услови дозвољавају, а постоје потребе, могућа је изградња јавних паркинга за бицикле (иако нису уцртани у графичким приказима).

На делу Улице Павла Папа (од улаза - излаза у планирану гаражу, ка осовинској тачки број 9653) у истом нивоу извести површине намењене кретању моторних возила, пешака и бицикала, а у оквиру партерног уређења означити трасу намењена возилима за приступ постојећим и планираним гаражама у оквиру објеката као и возилима хитних служби (у складу са графичким приказом "План намене земљишта, саобраћаја, нивелације и регулације" у размери 1:1000).

Услови за паркинг гараже

Приликом израде пројекта гаража за путничке аутомобиле обавезно применити "Парвилник о техничким захтевима за заштиту гаража за путничке аутомобиле од пожара и експлозије" ("Службени лист СЦГ" број 31/05).

У оквиру сваке гараже обавезно предвидети резервацију и обележавање паркинг места за управно паркирање возила инвалида, у складу са стандардом SRPS U.A9.204.

Изградњу паркинга извршити у складу са SRPS U.S4.234 којим су дефинисане мере и начин обележавања места за различите врсте паркирања.

У оквиру паркинг гаража, обавезно је организовати и обележити паркинге за бицикле и мотоцикле.

Могуће је организовати паркирање на кровној етажи планиране јавне паркинг гараже.

Број подземних етажа гараже се не ограничава.

Фазна реализација јавне паркинг гараже није планирана, из разлога обезбеђења адекватне функције велике гараже, технологије самог процеса, као и услова обликовања проистеклих из конкурсног решења.

Положај приступа гаражи и планираним објектима приказан је на графичком приказу "План намене земљишта, саобраћаја, нивелације и регулације" у размери 1:1000. Планом се оставља могућност корекције броја и положаја наведених приступа у смислу повољније организације, с тим да је на Успенску улицу могућ само један излаз из планиране јавне паркинг гараже.

12.3.2. Правила за уређење водне инфраструктуре

Услови за изградњу водоводне мреже

Трасу водоводне мреже полагати у зони јавне површине, између две регулационе линије у уличном фронту, по могућности у зеленом појасу једнострано или обострано уколико је улични фронт шири од 20 m.

Трасе ровова за полагање водоводне инсталације се постављају тако да водоводна мрежа задовољи прописана одстојања у односу на друге инсталације и објекте инфраструктуре.

Минимално хоризонтално растојање водоводне мреже од других инсталација и објеката инфраструктуре је од 0,7 до 1,0 m, а вертикално растојање водоводне мреже од других инсталација и објеката инфраструктуре 0,5 m.

Задате вредности су растојања од спољне ивице новог цевовода до спољне ивице инсталација и објеката инфраструктуре.

Уколико није могуће испоштовати тражене услове пројектом предвидети одговарајућу заштиту инсталација водовода.

Није дозвољено полагање водоводне мреже испод објеката високоградње; минимално одстојање од темеља објеката износи од 1,0 m, али тако да не угрожава стабилност објеката.

Дубина укопавања водоводних цеви износи 1,2-1,5 m мерено од коте терена, а на месту прикључка новопланираног на постојећи цевовод, дубину прикључка свести на дубину постојећег цевовода

На проласку цевовода испод пута предвидети заштитне цеви на дужини већој од ширине пута за мин. 1,0 m од сваке стране.

На траси новог дистрибутивног водовода предвидети одговарајући број хидраната у свему према важећим прописима. Предност дати уградњи надземних хидраната.

Водоводни прикључци

Снабдевање водом из јавног водовода врши се прикључком објекта на јавни водовод.

Прикључак на јавни водовод почиње од споја са водоводном мрежом, а завршава се у склоништу за водомер, закључно са мерним уређајем.

Пречник водоводног прикључка са величином и типом водомера одређује Јавно комунално предузеће "Водовод и канализација" на основу претходно урађеног хидрауличког прорачуна унутрашњих инсталација за објекат, а у складу са техничким нормативима и Одлуком о условима и начину организовања послова у вршењу комуналних делатности испоруке воде и уклањања вода ("Службени лист Града Новог Сада", бр. 60/10 , 8/11-исправка, 38/11, 13/14 и 59/16) и Правилником о техничким условима за прикључење на технички систем за водоснабдевање и технички систем канализације ("Службени лист Града Новог Сада“, број 13/94).

Свака грађевинска парцела са изграђеним објектом мора имати засебан прикључак.

За вишепородичне стамбене објекте водомери, за мерење потрошње воде се постављају у шахтовима лоцираним ван објекта у парцели корисника 0,5 m од регулационе линије и у просторијама за водомере лоцираним унутар самог објекта која мора бити лоцирана уз регулациону линију према уличној водоводној мрежи са које се даје прикључак.

Код изградње пословних објеката површине преко 150m^2 код којих је потребна изградња само унутрашње хидрантске мреже (према важећем правилнику и условима противпожарне полиције) израђује се прикључак пречника DN 63 mm, са монтажом водомера DN 50 mm.

Код изградње пословних објеката код којих је неопходна спољашња хидрантска мрежа врши се прикључење објеката пречником максимално DN 110 mm, са монтажом водомера DN 100 mm.

Уколико се планира обједињена водоводна мрежа хидрантске и санитарне воде потребно је на прикључку уградити комбинован водомер.

Извођење прикључка водовода, као и његова реконструкција су у надлежности Јавног комуналног предузећа "Водовод и канализација" Нови Сад.

Услови за изградњу канализационе мреже

Трасу мреже канализације полагати у зони јавне површине између две регулационе линије у уличном фронту једнострано или обострано уколико је улични фронт шири од 20 m.

Минимални пречник фекалне канализације је Ø 250 mm,а опште канализације Ø 300 mm.

Трасе опште и фекалне канализације се постављају тако да задовољи прописана одстојања у односу на друге инсталације и објекте инфраструктуре.

Минимално хоризонтално растојање од других инсталација и објеката инфраструктуре је од 0,7 до 1,0 m, а вертикално 0,5 m.

Није дозвољено полагање канализације испод објеката високоградње; минимално одстојање од темеља објекта износи 1,0 m, али тако да не угрожава стабилност објеката.

Сви објекти за сакупљање и третман отпадних вода морају бити водонепропусни и заштићени од продирања у подземне издани и хаваријског изливања.

Минимална дубина изнад канализационих цеви износи 1,3 m, мерено од горње ивице цеви (уз испуњење услова прикључења индивидуалних објеката), а на месту прикључка новопланираног на постојећи цевовод, дубину прикључка свести на дубину постојећег цевовода.

На траси предвидети изградњу довољног броја ревизионих шахтова на прописаном растојању од 160-200 DN, а максимум 50,0 m.

Канализациони прикључци

Прикључак на канализацију почиње од споја са мрежом, а завршава се у ревизионом шахту.

Пречник канализационог прикључка одређује Јавно комунално предузеће "Водовод и канализација", а у складу са типом објекта, техничким нормативима и Одлуком о условима и начину организовања послова у вршењу комуналних делатности испоруке воде и уклањања вода ("Службени лист Града Новог Сада", бр. 60/10 , 8/11-исправка, 38/11, 13/14 и 59/16) и Правилником о техничким условима за прикључење на технички систем за водоснабдевање и технички систем канализације ("Службени лист Града Новог Сада“, број 13/94).

Свака грађевинска парцела са изграђеним објектом мора се прикључити на канализациону мрежу, ако је она изграђена.

Прикључење стамбених објеката врши се минималним пречником DN 160 mm.

Ревизионо окно лоцира се у парцели корисника на 0,5 m од регулационе линије парцеле.

Прикључење подрумских и сутеренских просторија, на канализациони систем дозвољава се само преко аутономног постројења препумпавањем.

За решавање одвода употребљених вода поступити по Одлуци о санитарно-техничким условима за испуштање отпадних вода у јавну канализацију („Службени лист Града Новог Сада“, бр. 17/93, 3/94, 10/01 и 47/06 - др. одлука).

Зауљене атмосферске воде са манипулативних површина као и воде од прања и одржавања тих површина (претакачка места, точећа места, паркинг и сл.) посебном мрежом спровести кроз таложник за механичке нечистоће и сепаратор уља и масти и лаких течности и тек потом испуштати у реципијент.

Санитарно-фекалне отпадне воде могу се без пречишћавања испуштати у јавну канализациону мрежу, уз поштовање услова и сагласности надлежног јавног комуналног предузећа.

Извођење прикључка канализације, као и његова реконструкција су у надлежности Јавног комуналног предузећа "Водовод и канализација" Нови Сад.

12.3.3. Правила за уређење енергетске инфраструктуре

Услови за прикључење на електроенергетску мрежу

Прикључење објеката на електроенергетску мрежу решити изградњом планиране трансформаторске станице или прикључењем на нисконапонску мрежу изградњом прикључка који се састоји од прикључног вода, кабловске прикључне кутије (КПК) и ормана мерног места (ОММ). Прикључни вод изградити подземно, од постојећег или планираног вода у улици, или директно из трансформаторске станице. Детаљније услове за прикључење и изградњу прикључног вода и положај КПК и ОММ-а прибавити од ЕПС Дистрибуција, огранак "Електродистрибуција Нови Сад".

Услови за прикључење на вреловодну мрежу

Прикључење објеката у систем решити изградњом прикључка на постојећу или планирану вреловодну мрежу. Детаљније услове за прикључење прибавити од ЈКП "Новосадска топлана".

Услови за прикључење на мрежу електронских комуникација

Прикључење објеката у систем електронских комуникација решити изградњом прикључка (подземне мреже оптичких или бакарних проводника) од постојеће или планиране уличне мреже до приступачног места на фасади или у унутрашњости објекта, где ће бити смештен типски телекомуникациони орман. Детаљније услове за прикључење прибавити од надлежног оператера.

Прикључак на заједнички антенски систем извести према условима надлежног оператера.

Прикључак на кабловски дистрибутивни систем извести према условималокалног дистрибутера.

12.4. Услови приступачности

Приликом планирања простора јавних, саобраћајних и пешачких површина, прилаза до објеката и пројектовања објеката (објеката за јавно коришћење, пословних објеката

и др.) потребно је примењивати "Правилник о техничким стандардима планирања, пројектовања и изградње објеката, којима се осигурава несметано кретање и приступ особама са инвалидитетом, деци и старим особама" ("Службени гласник РС" број 22/15). Применом стандарда о приступачности се обезбеђује несметано кретање свих људи, а нарочито деце, старих, особа са отежаним кретањем и особа са инвалидитетом. Стандарди се примењују приликом издавања локацијских услова за изградњу.

Такође, потребно је примењивати стандарде SRPS U.A9. 201-206, Стратегију приступачности Града Новог Сада 2012-2018. године ("Службени лист Града Новог Сада" број 21/12) као и друге важеће прописе и стандарде који регулишу ову област.

13. СТЕПЕН КОМУНАЛНЕ ОПРЕМЉЕНОСТИ

У циљу обезбеђења одговарајућих саобраћајних и инфраструктурних услова за реализацију планираних садржаја потребно је обезбедити приступ јавној саобраћајној површини, која је изграђена или планирана за изградњу.

С обзиром на намену планираних садржаја на овом простору, њихове капацитете, те потребе за комуналном инфраструктуром, као и карактеристике простора на којима се планирају, неопходан услов за реализацију ових садржаја је системско опремање комуналном инфраструктуром. Ово подразумева прикључење на изграђену или планирану водоводну, канализациону, електроенергетску и термоенергетску мрежу.

14. ПРИМЕНА ПЛАНА

Доношење овог плана омогућава издавање информације о локацији, локацијских услова и решења за одобрење радова за које се не издаје грађевинска дозвола.

Закони и подзаконски акти наведени у плану су важећи прописи, а у случају њихових измена или доношења нових, примениће се важећи пропис за одређену област.

Саставни део плана су следећи графички прикази:

Размера

1. Извод из Плана генералне регулације новог градског центра са окружењем у Новом Саду – План претежне намене простора са поделом на просторне целине А3
2. План намене земљишта, саобраћаја, нивелације и регулације 1:1000
3. План регулације површина јавне намене 1: 1000
4. План водне инфраструктуре.....1: 1000
5. План енергетске инфраструктуре и електронских комуникација 1: 1000
6. План зелених површина.....1: 1000
7. Синхрон план 1: 1000

План детаљне регулације блокова између улица Шафарикове, Јеврејске и Успенске у Новом Саду садржи текстуални део који се објављује у "Службеном листу Града Новог Сада", и графичке приказе израђене у три примерка, које својим потписом оверава председник Скупштине Града Новог Сада.

По један примерак потписаног оригинала плана чува се у Скупштини Града Новог Сада, Градској управи за урбанизам и грађевинске послове, и у Јавном предузећу "Урбанизам" Завод за урбанизам Нови Сад.

Документациона основа овог плана чува се у Градској управи за урбанизам и грађевинске послове.

План детаљне регулације блокова између улица Шафарикове, Јеврејске и Успенске у Новом Саду доступан је на увид јавности у згради Скупштине Града Новог Сада, Жарка Зрењанина 2, и путем интернет стране www.skupstina.novisad.rs.

Ступањем на снагу овог плана престаје да важи План детаљне регулације блокова око Српског народног позоришта у Новом Саду ("Службени лист Града Новог Сада", број 42/06).

План ступа на снагу осмог дана од дана објављивања у "Службеном листу Града Новог Сада".

РЕПУБЛИКА СРБИЈА
АУТОНОМНА ПОКРАЈИНА ВОЈВОДИНА
ГРАД НОВИ САД
СКУПШТИНА ГРАДА НОВОГ САДА
Број: 35-245/2017-I
28. септембар 2018. године
НОВИ САД

Председник

Здравко Јелушић, с.р.

918

На основу члана 35. став 7. Закона о планирању и изградњи ("Службени гласник Републике Србије", бр. 72/09, 81/09 – исправка, 64/10 – УС, 24/11, 121/12, 42/13 – УС, 50/13 – УС, 98/13 – УС, 132/14 и 145/14) и члана 24. тачка 6. Статута Града Новог Сада – пречишћен текст ("Службени лист Града Новог Сада", број 43/08), Скупштина Града Новог Сада на XL седници од 28. септембра 2018. године, доноси

О Д Л У К У
О ИЗМЕНАМА И ДОПУНАМА ПЛАНА ГЕНЕРАЛНЕ РЕГУЛАЦИЈЕ НОВОГ ГРАДСКОГ ЦЕНТРА СА ОКРУЖЕЊЕМ У НОВОМ САДУ (локалитет на углу улица Змај Огњена Вука и Краљевића Марка)

Члан 1.

Овом одлуком, а на основу Одлуке о изради измена и допуна Плана генералне регулације новог градског центра са окружењем у Новом Саду (локалитет на углу улица Змај Огњена Вука и Краљевића Марка) ("Службени лист Града Новог Сада", број 61/17) мења се и допуњује **ПЛАН ГЕНЕРАЛНЕ РЕГУЛАЦИЈЕ НОВОГ ГРАДСКОГ ЦЕНТРА СА ОКРУЖЕЊЕМ У НОВОМ САДУ (**"Службени лист Града Новог Сада", бр. 39/11, 14/14, 8/16, 82/16 и 50/17) (у даљем тексту: План) у делу грађевинског подручја Плана, у Катастарској општини Нови Сад I.

Одлуком о изменама и допунама Плана обухваћене су целе парцеле бр. 4531, 4532/1 и 4532/2 у Катастарској општини Нови Сад I, површине 0,23 ha.

Члан 2.

У Плану одељак **„5. КОНЦЕПЦИЈА УРЕЂЕЊА И КАРАКТЕРИСТИЧНЕ ГРАЂЕВИНСКЕ ЗОНЕ И УРБАНИСТИЧКЕ ЦЕЛИНЕ ОДРЕЂЕНЕ ПЛАНОМ“** пододељак **„5.2. Подела простора на урбанистичке целине и зоне са претежном наменом земљишта“** подтачка **„5.2.6. Урбанистичка целина 6“** став 2. реченица друга, после речи: "П+4(5)" додају се речи: "и П+6," а после речи: "Булевар краља Петра I" додају се речи: "и Улицу Змај Оњена Вука.".

У одељку **„8.0. ПРАВИЛА УРЕЂЕЊА И ГРАЂЕЊА ПО ЗОНАМА И ЦЕЛИНАМА“** пододељак **„8.1. Правила у услови уређења и грађења за просторне целине за које је основ за реализацију план генералне регулације“** подтачка **„8.1.3. Специфични услови за уређење и грађење у урбанистичким целинама“** подтачка **„8.1.3.4. Део урбанистичке целине 6“** у делу **„Планирани стамбени, стамбено-пословни или пословни објекти“** додају се нови ст. 1. до 3. који гласе:

„На парцели број 4531, Улица Змај Огњена Вука бр. 24 (угао са Улицом Краљевића Марка), планира се изградња стамбеног или стамбено – пословног или пословно – стамбеног објекта спратности По+П+6. Зона изградње и тачан положај дефинисани су на графичком приказу број 2 "План саобраћаја, регулације и нивелације са режимима изградње" у Р 1:1000. Завршна етажа планираног објекта се обликује као пуна етажа, са равним кровом или кровом плитког нагиба до 10°. Препусти су дозвољени на свим фасадама у складу са Правилником. Паркирање се планира у подрумској и приземној етажи. У приземној етажи, која не може бити веће спратне висине од 6,0 m, поред паркинг места може се планирати и пословни простор (претежно ка улици), односно стамбени простор изнад паркинг места (претежно ка дворишту). Број планираних паркинг места и планирани број станова морају бити усаглашени. Број етажа подземне гараже није ограничен и зависи од потребе да се у оквиру парцеле задовољи услов броја паркинг места, тако да је за један стан потребно обезбедити једно паркинг/гаражно место, као и једно паркинг/гаражно место за сваких 70 m^2 бруто развијене површине пословног простора. Планира се колски приступ парцели из Улице Змај Огњена Вука у ширини уличног фронта, и из Улице Краљевића Марка.

На парцели број 4532/2, Улица Змај Огњена Вука бр. 22 реализован је вишепородични стамбени објекат спратности По+П+5, чији се хоризонтални и вертикални габарит задржавају, без могућности надоградње, али уз могућност санације крова.

Део парцеле број 4532/1 се одваја за јавну заједничку блоковску површину. Преостали део парцеле број 4532/1 се планира као површина осталих намена, и намењује се за уређени простор (паркинг простор и озелењене површине) за потребе корисника објекта на парцели број 4532/2“.

Досадашњи ст. 1. до 5. бришу се.

Досадашњи став 6. постаје став 4.

Члан 3.

Саставни део ове одлуке су следећи графички прикази:

Размера

1. Извод из Плана генералне регулације нових градског центра са окружењем у Новом Саду А3
2. План саобраћаја, регулације и нивелације са режимима изградње ..... Р = 1: 1000
3. План регулације површина јавне намене..... Р = 1: 1000
4. План енергетске инфраструктуре ..... Р = 1: 1000
5. План зелених површина..... Р = 1: 1000.

Члан 4.

Одлука о изменама и допунама Плана генералне регулације новог градског центра са окружењем у Новом Саду (локалитет на углу улица Змај Огњена Вука и Краљевића Марка), садржи текстуални део који се објављује у "Службеном листу Града Новог Сада", и графичке приказе израђене у три примерка, које својим потписом оверава председник Скупштине Града Новог Сада.

По један примерак потписаног оригинала чува се у Скупштини Града Новог Сада, Градској управи за урбанизам и грађевинске послове и Јавном предузећу "Урбанизам" Завод за урбанизам Нови Сад.

Документациона основа ове одлуке чува се у Градској управи за урбанизам и грађевинске послове.

Одлука о изменама и допунама Плана генералне регулације новог градског центра са окружењем у Новом Саду (локалитет на углу улица Змај Огњена Вука и Краљевића Марка), доступна је на увид јавности у згради Скупштине Града Новог Сада, Жарка Зрењанина 2, и путем интернет стране www.skupstina.novisad.rs.

Члан 5.

Ова одлука ступа на снагу осмог дана од дана објављивања у "Службеном листу Града Новог Сада".

РЕПУБЛИКА СРБИЈА
АУТОНОМНА ПОКРАЈИНА ВОЈВОДИНА
ГРАД НОВИ САД
СКУПШТИНА ГРАДА НОВОГ САДА
Број: 35-98/2018-I
28. септембар 2018. године
НОВИ САД

Председник

Здравко Јелушић, с.р.

919

На основу члана 35. став 7. Закона о планирању и изградњи ("Службени гласник РС", бр. 72/09, 81/09 – исправка, 64/10 – УС, 24/11, 121/12, 42/13 – УС, 50/13 – УС, 98/13 – УС, 132/14 и 145/14) и члана 24. тачка 6. Статута Града Новог Сада - пречишћен текст („Службени лист Града Новог Сада”, број 43/08) Скупштина Града Новог Сада на XL седници од 28. септембра 2018. године, доноси

О Д Л У К У
О ИЗМЕНАМА И ДОПУНАМА ПЛАНА ГЕНЕРАЛНЕ РЕГУЛАЦИЈЕ ПРОСТОРА ЗА МЕШОВИТУ НАМЕНУ ИЗМЕЂУ УЛИЦА ФУТОШКЕ, ХАЈДУК ВЕЉКОВЕ, РУМЕНАЧКЕ И СУБОТИЧКОГ БУЛЕВАРА У НОВОМ САДУ

Члан 1.

Овом Одлуком, а на основу Одлуке о изради измена и допуна Плана генералне регулације простора за мешовиту

намену између улица Футошке, Хајдук Вељкове, Руменачке и Суботичког булевара у Новом Саду ("Службени лист Града Новог Сада", број 54/16) мења се и допуњује **ПЛАН ГЕНЕРАЛНЕ РЕГУЛАЦИЈЕ ПРОСТОРА ЗА МЕШОВИТУ НАМЕНУ ИЗМЕЂУ УЛИЦА ФУТОШКЕ, ХАЈДУК ВЕЉКОВЕ, РУМЕНАЧКЕ И СУБОТИЧКОГ БУЛЕВАРА У НОВОМ САДУ** ("Службени лист Града Новог Сада", бр. 40/11, 11/15, 19/16 и 75/16) (у даљем тексту: План) у делу грађевинског подручја Плана, у Катастарској општини Нови Сад I и Нови Сад IV, за осам локалитета и то:

- локалитет 1 - површине 0,90 ha, обухвата целу парцелу број 7750/8 у Катастарској општини Нови Сад I;
- локалитет 2 - површине 1,99 ha, обухвата целе парцеле бр. 8164/8 и 8164/13 у Катастарској општини Нови Сад I;
- локалитет 3 - површине 0,82 ha, у Катастарској општини Нови Сад I, унутар границе од почетне тачке на тромеђи парцела бр. 10716/1, 10717 (Улица Бате Бркића) и 10707 (Улица сељачких буна). Од ове тачке граница скреће у правцу североистока, прати јужну границу парцеле број 10707 (Улица сељачких буна) до тромеђи парцела бр. 10716/1, 10707 (Улица сељачких буна) и 10715(Улица браће Дрењак), затим скреће ка југу, прати западну границу парцеле број 10715 (Улица браће Дрењак) до пресека са продуженим правцем северне границе парцеле број 10716/5. Даље, граница скреће ка западу, пресеца парцелу број 10716/1 претходно описаним правцем, прати северну границу парцеле број 10716/5 и њеним продуженим правцем долази до источне границе парцеле број 10717(Улица Бате Бркића). Од ове тачке граница скреће ка северу, прати источну границу парцеле број 10717 (Улица Бате Бркића) и долази до почетне тачке описа;
- локалитет 4 – површине 2,02ha, у Катастарској општини Нови Сад IV, унутар границе од почетне тачке на пресеку планиране источне регулационе линије Улице Сомборска рампа и јужне границе парцеле број 726/3 (Улица Милеве Марић). Од ове тачке у правцу североистока граница прати јужну границу парцеле број 726/3 (Улица Милеве Марић) до тромеђе парцела бр. 727/6, 727/5 и 726/3 (Улица Милеве Марић), затим обухвата и прати источну границу парцела бр. 727/6,728/11, 728/14, 728/23, 728/26, 728/29 и долази до тромеђе парцела бр. 728/29, 728/33 и 728/2. Даље, граница пресеца парцеле бр. 728/2, 728/3, 729/1, 729/2 и 729/11 до северозападне преломне тачке парцеле број 730/35, затим пресеца парцелу број 729/11 и долази до североисточне преломне тачке на граници парцела бр. 729/11 и 729/12. Од ове тачке граница обухвата и прати источну границу парцела бр. 729/12, 730/9, 730/18, 730/24, 731/6, затим скреће ка западу, обухвата и прати јужну границу парцела 731/6, 731/7, 730/22, пресеца парцелу број 730/19, обухвата и прати јужну границу парцела бр. 730/56 и 730/12 и долази до југозападне преломне тачке парцеле број 730/12. Даље, граница скреће ка северу, прати западну границу парцеле број 730/12 и њеним продуженим правцем долази до почетне тачке описа;
- локалитет 5 - површине 7,02 ha, у Катастарској општини Нови Сад I, унутар границе од почетне тачке на тромеђи парцела бр. 3381, 3387/1 (канал) и 10445/1 (Руменачки пут). Од ове тачке у правцу југоистока граница прати западну границу парцеле број 10445/1 (Руменачки пут) до тромеђе парцела бр. 3390, 3392/1 и 10445/1 (Руменачки пут), затим скреће ка југозападу, прати источну границу парцела бр. 3390, 3389, 3388/1, 3532/9, затим скреће ка западу, прати јужну границу парцеле број 3532/9 до пресека са источном регулационом линијом Булевара Европе. Даље, граница скреће ка северозападу, прати источну регулациону линију Булевара Европе до тромеђе парцела бр. 3386/3, 3386/1 и 3387/1 (канал), затим скреће ка североистоку, прати западну границу парцеле број 3387/1 (канал) и долази до почетне тачке описа;
- локалитет 6 – површине 0,39 ha, обухвата целу парцелу број 8027/20 у Катастарској општини Нови Сад I;
- локалитет 7 – део североисточне регулације Булевара Европе, површине 10,68 ha, у Катастарској општини Нови Сад I, унутар границе од почетне тачке на пресеку источне регулационе линије Улице Веселина Маслеше и северне регулационе линије Улице Бранка Бајића. Од ове тачке у правцу севера граница прати источну регулациону линију Улице Веселина Маслеше до пресека са управним правцем повученим из пресека западне регулационе линије Улице Веселина Маслеше и западне регулационе линије Авијатичарске улице, затим скреће ка западу, прати претходно описан управни правац и под правим углом долази до осовине Булевара Европе. Даље, граница скреће ка југу, прати осовину Булевара Европе до пресека са управним правцем повученим из почетне тачке описа, затим скреће ка истоку, прати претходно описан управни правац долази до почетне тачке описа;
- локалитет 8 – површине 0,09 ha, у Катастарској општини Нови Сад I, унутар границе од почетне тачке на тромеђи парцела бр. 5738/2, 5738/1 и 10454(Улица Јанка Чмелика). Од ове тачке у правцу истока, продуженим правцем јужне границе парцеле број 5738/2 долази до осовине Улице Јанка Чмелика, затим скреће ка југу, прати осовину Улице Јанка Чмелика до пресека са продуженим правцем северне границе парцеле број 5740/1. Даље, граница скреће ка западу, прати претходно описани правац и северну границу парцеле број 5740/1 и њеним продуженим правцем долази до источне границе парцеле број 5732/4. Од ове тачке граница скреће ка северу, прати источну границе парцеле број 5732/4 и њеним продуженим правцем долази до пресека са продуженим правцем јужне границе парцеле број 5738/2, затим скреће ка истоку, прати претходно описани правац и јужну границу парцеле број 5738/2 и долази до почетне тачке описа.

Укупна површина која је обухваћена одлуком о изменама и допунама Плана износи 23,91ha.

У случају неслагања описа граница у тексту и границе приказане на графичком приказу, важи графички приказ.

Члан 2.

У Плану одељак **"4. КОНЦЕПЦИЈА УРЕЂЕЊА ПРОСТОРА"** пододељак **"4.1. Подела простора на просторне целине"** став 1. тачка 2. мења се и гласи:

"нова стамбена зона"".

У пододељку **"4.2. Претежна намена земљишта"** део **"2. Спортски парк „Детелинара“"** мења се и гласи:

"2. Нова стамбена зона

Неизграђено грађевинско земљиште у северном делу обухвата Плана, површине 6,65 ha, између комплекса Епархије бачке на Сајлову и Авијатичарског насеља, намењује се вишепородичном становању и предшколској установи."

У одељку **"5. ЗОНЕ ЗА КОЈЕ СЕ ДОНОСИ ПЛАН ДЕТАЉНЕ РЕГУЛАЦИЈЕ"** став 2. број: "2," брише се.

Став 4. брише се.

После досадашњег става 5. који постаје став 4. додаје се нови став 5. који гласи:

"Обавезна је израда плана детаљне регулације за део североисточне регулације Булевара Европе, од Улице Бранка Бајића до Авијатичарске улице, ради решавања површинског и подземног паркирања и гаражирања."

У одељку **"6. ОПШТА ПРАВИЛА УРЕЂЕЊА ПРОСТОРА",** пододељак **"6.1. Правила за уређење површина јавне намене у обухвату плана"** подтачка **"6.1.1. Комплекси јавних служби"** у делу **"Установе социјалне заштите"** после „Табеле: преглед установа социјалне заштите" додаје се став 4. који гласи:

"Планира се изградња објекта за потребе Центра за породични смештај и усвојење на углу улица Браће Дрињак и Сељачких буна, у урбанистичком блоку 341. Објекат је спратности до По+П+2, у основи димензија 17 x 22m, са укупно 1122 m² развијене површине, уз могућност одступања од 10%, у оквиру ограђеног комплекса димензија 52 x 38m. Планира се паркирање у подрумској етажи објекта и на парцели комплекса. Градиће се према програму Центра за породични смештај и усвојење, у складу са потребама корисника и према просторним стандардима за изградњу ове врсте објеката."

У подтачки **"6.1.2. Слободне површине"** део **"Парковске површине"** став 1. реченица прва, после броја: "354" додају се речи: ", југоисточног дела блока 550 и североисточног дела блока 363".

У делу **"Спортски паркови"** став 1. мења се и гласи:

"На обухваћеном подручју планира се уређење спортског парка на Новом насељу у урбанистичком блоку 355 ".

Став 3. брише се.

После подтачке **"6.1.3. Комуналне површине"** додаје се подтачка **"6.1.4."** која гласи:

"6.1.4. Саобраћајне површине - део североисточне регулације Булевара Европе (Локалитет 7)

На овом локалитету, који чини део североисточне регулације Булевара Европе, планира се изградња подземних паркинг гаража, као и управних паркинга дуж постојећих и планираних улица. Планирање наведених саобраћаних објекта проузроковао је велики недостатак паркинг места на готово целом подручју нове и старе Детелинаре.

У оквиру граница овог локалитета, приказане су оквирне зоне изградње подземних паркинг гаража. Габарити и организација гаража решаваће се разрадом кроз план детаљне регулације. Приступ гаражама планира се из Улице Веселина Маслеше. Како је дуж предметне регулације Булевара Европе планиран лаки шински превоз, гараже треба пројектовати тако да не угрожавају стабилност подлоге и нивелете инфраструктуре намењене за функционисање ових возила.

У оквиру профила Улице Веселина Маслеше, на местима где нема изведених, односно, планираних обостраних управних паркинга у односу на њу, планира се нова траса ових улица како би се омогућила изградња паркинга. Ово решење односи се на део Улице Веселина Маслеше од Улице Хаџи Рувимове до Улице Јанка Веселиновића и од Улице Корнелија Станковића до Улице Облачића Рада.

У оквиру регулације Булевара Европе (на делу од Улице Хаџи Рувимове до Улице Јанка Веселиновића) могућа је изградња пешачко-бициклистичке пасареле која ће омогућити безбедну и комфорну везу становника Бистрице и нове Детелинаре. Услов за реализацију пешачко-бициклистичке пасареле је израда урбанистичко-архитектонског конкурса, који ће поред техничког и обликовног решења, одредити њену тачну локацију на правцу доминантних кретања.

Приликом израде пројектне документације за саобраћајну инфраструктуру, могућа су мања одступања од планираног решења датог у графичким приказима и карактеристичним попречним профилима улица уколико орган надлежан за управљање јавним површинама или ималац јавног овлашћења то захтева, а за то постоје оправдани разлози - очување постојећег квалитетног растиња, подземне и надземне инфраструктуре, ако на планираној траси већ постоје изграђене инсталације или објекат који се Планом не задржава и сл.

Наведене интервенције се односе на положај тротоара, бициклистичких стаза, паркинга, геометрије раскрсница и блаже корекције трасе коловоза. Наведене интервенције могуће су искључиво у оквиру постојећих и планираних јавних површина. Сва одступања од планског решења морају бити у складу са правилницима и техничким прописима који регулишу предметну област.

Не условљава се формирање потпуне грађевинске парцеле за регулацију улица ради реализација појединачних садржаја унутар профила и могућа је фазна реализација.

Енергетска инфраструктура

Све инсталације које прелазе преко простора намењеном изградњи планиране гараже потребно је изместити уз сагласност и услове власника инсталације.

Водна инфраструктура

Техничко и нивелационо решење будуће гараже мора бити такво да не омета функционисање постојећих инсталација комуналне инфраструктуре. Могуће је измештање инсталација инфраструктуре, али уз сагласност и према условима власника инсталације."

У одељку **"7. ПЛАН ПОВРШИНА ЈАВНЕ НАМЕНЕ"** став 2. после алинеје 22. додају се две алинеје које гласе:

"- објекат културе и

- Центар за породични смештај и усвојење у оквиру Просторне целине 9 – стамбена зона Ново насеље."

У одељку **"8. ПРАВИЛА УРЕЂЕЊА И ПРАВИЛА ГРАЂЕЊА ЗА ПОДРУЧЈА КОЈА СЕ РЕАЛИЗУЈУ НА ОСНОВУ ПЛАНА ГЕНЕРАЛНЕ РЕГУЛАЦИЈЕ"** став 2. реченица пета редни број: "III" замењује се редним бројем:" VI".

Назив пододељка **"8.4. Просторни сегменти I до III"** мења се и гласи:

"8.4. Просторни сегменти I до VI".

После дела **"Просторни сегмент III"** додају се два дела која гласе:

"Просторни сегмент IV (Локалитет 5) - Нова стамбена зона

Овај сегмент обухвата простор између комплекса Епархије бачке на Сајлову и Авијатичарског насеља и величине је 7,02 ha. Простор се намењује површинама јавне намене: уређена зелена површина, мелиорациони канал С-800, саобраћајне површине, и површинама остале намене - вишепородично становање.

Уређена зелена површина

Простор у оквиру овог локалитета намењен је уређењу парковске површине у оквиру које се планира могућност уређења простора садржајима који ће бити намењени становницима стамбених блокова овог дела града (стазе, одмориште, дечја игралишта, простор за рекреацију, шетњу, одмор и сл.) са одговарајућим партерним и хортикултурним уређењем. Приликом уређења овог простора потребно је задржати постојећи троструки дрворед високог листопадног дрвећа (сибирски брест).

Вишепородично становање

Планира се изградња два комплекса вишепородичног становања, у северном и у јужном делу блока (локалитета), који се формирају на засебним парцелама. Поред стамбених објеката, унутар комплекса планирају се саобраћајне и зелене површине.

Правила уређења и грађења за комплекс у северном делу блока (2,85ha):

- максималан индекс заузетости износи до 40 %;
- спратност објеката је до П+4+Пк(5);
- индекс изграђености до 2,6;
- планира се коси кров, са назидком висине до 160cm, или повучена етажа;
- на графичком приказу дефинисана је максимална зона изградње објеката;
- паркирање се обезбеђује у сутеренским и подрумским етажама испод парцеле и на парцели комплекса;
- поткровна етажа се формира у складу са функционалним и обликовним потребама, уз поштовање утврђених урбанистичких параметара;
- минимално учешће слободних и зелених површина износи 30 %;
- обавезна је разрада простора урбанистичким пројектом.

Правила уређења и грађења за комплекс у јужном делу блока (2,54ha):

- максималан индекс заузетости стамбеним објектима износи до 35 %;
- спратност објеката је до П+3(4);
- индекс изграђености до 1,75;
- планира се повучена етажа са равним кровом или плитким косим кровом нагиба до 15º;
- на графичком приказу дефинисана је максимална зона изградње објеката;
- паркирање се обезбеђује у сутеренским и подрумским етажама испод парцеле и на парцели комплекса;
- ограђивање парцеле-комплекса се не планира;
- минимално учешће слободних и зелених површина износи 30 %;
- обавезна је разрада простора урбанистичким пројектом.

Енергетска инфраструктура

Све инсталације које прелазе преко простора намењеног изградњи планираних објеката потребно је изместити уз сагласност и услове власника инсталације.

За потребе снабдевања електричном енергијом планираних објеката могућа је изградња нових трансформаторских станица на погодном месту у оквиру просторног сегмента или у оквиру објекта. Тачан положај ТС ће бити одређен у пројектно-техничкој документацији.

Снабдевање топлотном енергијом ће се решити из гасификационог или топлификационог система изградњом одговарајуће енергетске мреже и објеката, у складу са потребама планираних садржаја.

Водна инфраструктура

Мелиорациони канал С-800

Планира се зацевљење постојећег мелиорационог канала С-800, на деоници од Булевара Европе до Руменачког пута, профилом минималног светлог отвора 125x200cm, на који ће се оријентисати атмосферске воде комплекса.

До реализације зацевљења планира се заштитни појас канала ширине 5m мерено од горње ивице. У овом појасу забрањена је изградња објекта.

Снабдевање водом и одвођење отпадних вода

У оквиру постојеће парцеле зацевљеног канала планира се изградња саобраћајнице. У колико се укаже потреба, планом се омогућава да се у оквиру регулације исте, реализују уличне инсталације водовода и канализације отпадних вода.

Планом се омогућава, у колико се укаже потреба, реализација црпне станице за отпадне воде, у циљу повезивања планиране канализационе мреже са постојећом уличном. Црпна станица се планира у потпуности као подземни објекат, а реализоваће се у оквиру јавне површине, односно у регулацији саобраћајнице.

Саобраћајна инфраструктура

Приступ планираним садржајима на овом локалитету планира се преко саобраћајних прикључака на Руменачки пут (део државног пута IIA реда број 111) и Булевара Европе. Веза са Руменачким путем планира се са искључиво десним скретањима. Поред наведених саобраћајница, пешачко бициклистички приступ планира се и са постојећих јавних пролаза из Улице Алберта Ајнштајна.

Веза са Булеваром Европе налази се у продужетку саобраћајнице која је планирана Планом генералне регулације простора за мешовиту намену западно од Суботичког булевара и северно од Булевара војводе Степе у Новом Саду („Службени лист Града Новог Сада“, број 15/12).

У односу на потребе и начин функционисања садржаја вишепородичног становања у северном делу локалитета, урбанистичким пројектом решиће се саобраћајне површине унутар овог локалитета. То подразумева адекватно решења колског, пешачког и бициклистичког саобраћаја.

За комплекс вишепородичног становања у јужном делу локалитета планира се саобраћајно решење са површинама за паркирање, како је приказано на графичком приказу број 3.5.1. "Урбанистичка регулација Локалитет 5 - просторни сегмент IV", у размери 1:2500. Како је потребно

обезбедити једно паркинг место на један стан, преостале потребе за паркирањем решаваће се унутар предвиђене зоне изградње.

Просторни сегмент V (Локалитет 3)

Просторни сегмент се намењује изградњи објекта културе и комлекса Центра за породични смештај и усвојење.

Објекат културе се планира на углу улица Бате Бркића и Сељачких буна. Планирана спратност објекта је до По+П+2+Пк или повучена последња етажа. Планира се формирање парцеле под објектом, површине приближно 870m², у оквиру заједничке блоковске површине, према графичком приказу 3.3.1, уз могућност одступања до 10%. Граница парцеле под објектом ће се формирати по изградњи објекта.

Објекат Центра за породични смештај и усвојење планира се на углу улица Браће Дрињак и Сељачких буна, спратности до По+П+2, у основи димензија 17 x 22m, са укупно 1122 m² развијене површине, уз могућност одступања од 10%, у оквиру ограђеног комплекса димензија 52 x 38m.

Обликовање објеката ускладити са реализованим објектима у окружењу. Планира се раван или коси кров малог нагиба. Могуће је планирати препусте у складу са Правилником о општим правилима за парцелацију, регулацију и изградњу ("Службени гласник РС", број 22/15).

У оквиру заједничке блоковске површине планира се уређење пешачких и колских комуникација и зеленила. Површине у окружењу планираног објекта културе уређују се у функцији објекта културе.

Енергетска инфраструктура

Све инсталације које прелазе преко простора намењеном изградњи планираних објеката потребно је изместити уз сагласност и услове власника инсталације. За потребе снабдевања електричном енергијом планираних објеката могућа је изградња нове трансформаторске станице на погодном месту у оквиру просторног сегмента или у оквиру објекта.

Саобраћајна инфраструктура

За паркирање возила за кориснике планираних објеката, мора бити обезбеђено минимално једно паркинг или гаражно место на 75m² корисне површине.

Паркирање за потребе Центра за породични смештај и усвојење планира се делом у подрумској гаражи објекта и делом на парцели комплекса. Приступ комплексу планира се из Улице браће Дрињак или из постојеће интерне приступне саобраћајнице управне на Улицу браће Дрињак, југоисточно од планираног комплекса.

Паркирање за потребе планираног објекта културе планира се у подрумској етажи објекта, уз препоруку коришћења ауто-лифта. Колски приступ објекту се планира из Улице сељачких буна или преко унутарблоковске саобраћајнице.

У оквиру овог локалитета, планирају се пешачке комуникације и тротоари, а њихово решење дефинисаће пројекат озелењавања, односно уређења ове јавне блоковске површине.

Просторни сегмент VI (Локалитет 4)

Уз западну границу Плана планира се простор намењен вишепородичном становању у оквиру заједничких блоковских површина, као површина јавне намене. Поред два реализована стамбена објекта спратности П+3+Пк планира се изградња једног полуотвореног стамбеног блока спратности П+4(5) у јужном делу просторног сегмента и два стамбена објекта спратности П+3+Пк у његовом централном делу. Стамбена намена се планира у целини објеката, односно, без пословања у приземној етажи. Обликовање објеката ускладити са реализованим објектима у окружењу.

Општа правила за изградњу планираних објеката:

- на графичким приказима дефинисане су парцеле вишепородичних стамбених објеката; коначним дефинисањем габарита могућа су одступања до максимум 10% у односу на дефинисану зону изградње; грађевинска парцела се формира под габаритом објекта;
- висина објеката дефинисана је бројем надземних етажа;
- објекти се постављају на постојећу или планирану регулациону линију која је истовремено и грађевинска;
- просечна површина стана је најмање 50 m² нето површине, минимална површина стана је 26,0 m² ;
- планира се коси кров са назидком висине до 160cm;
- грађевинске елементе објекта – елементе у нивоу приземља (надстрешнице и сл.), испаде на објектима, спољне степенице и сл, пројектовати у складу са важећим правилником о општим правилима за парцелацију, регулацију и изградњу.

По ободу ове просторне целине планирају се саобраћајнице са припадајућим паркинзима, као и две саобраћајнице које ову целину деле на три дела. Северна и средња заједничка блоковска површина ће се уређивати озелењавањем.

Централни простор, оивичен унутарблоковским саобраћајницама и Улицом сомборска рампа намењен је изградњи подземне или полуукопане гараже за путничка возила на минимално две етаже, капацитета минимално 150 паркинг места. У зависности од потребних капацитета дефинисаће се број подземних етажа и приступи са ободних саобраћајница. Озелењавање и изградња спортских садржаја и дечјих игралишта простора изнад гараже је обавезно с циљем задржавања постојећег концепта зелене алеје Улице Станоја Станојевића.

Енергетска инфраструктура

Све инсталације које прелазе преко простора намењеног изградњи планираних објеката потребно је изместити уз сагласност и услове власника инсталације. За потребе снабдевања електричном енергијом планираних објеката планира се изградња нове трансформаторске станице на погодном месту у блоковима намењеним вишепородичном становању или у зони изградње подземне гараже. Тачна локација ТС ће се одредити у даљој пројектно-техничкој документацији, према условима ЕПС "Дистрибуција", огранак "Електродистрибуција Нови Сад".

Саобраћајна инфраструктура

У оквиру овог локалитета планирају се приступне улице са управним паркинзима и тротоарима. Ове улице омогућују приступ планираним објектима уз њу, а уједно ће повезати улице Милеве Марић и Сомборска рампа.

У стамбеним блоковима који се налазе источно уз предметни локалитет евидентиран је велики недостатак паркинг места. У вези са тим, у циљу решавања овог проблема, на простору између две горе наведене планиране улице, планира се јавна блоковска подземна или полуукопана гаража (капацитета приближно 80 паркинг места по етажи). Минимални капацитет гараже је 150 паркинг места, а минимални број етажа је две. Максималани број подземних етажа се не ограничава. Простор изнад гараже планира се за озелењавање и могућност изградње спортских садржаја или дечијих игралишта.

На графичком приказу "3.4.1. Локалитет 4 – Просторни сегмент VI-Урбанистичка регулација" Р 1:1000 дата је зона изградње ове гараже, а њени габарити и организација решаваће се кроз идејни пројекат и урбанистичке услове за пројектовање. Приступ овој гаражи није планиран из Улице сомборска рампа.

На углу улица Сомборска рампа и Момчила Тапавице у оквиру заједничке блоковске површине у складу са просторним могућностима могућа је реализација кружне раскрснице.

Планом се оставља могућност изградње тротоара и бициклистичких стаза иако ове саобраћајне површине нису уцртане у графичком прилогу "3.4.1. Локалитет 4 – Просторни сегмент VI–Урбанистичка регулација" Р 1:1000 или у карактеристичном попречном профилу. Услов за реализацију је да су испуњени сви саобраћајни услови са становишта законске регулативе и максимално задржавање и заштита постојећег квалитетног дрвећа.

Водна инфраструктура

Планом се предвиђа изградња водоводне и канализационе мреже у свим улицама где она до сада није реализована, са повезивањем на постојећу мрежу у околним улицама."

У одељку **"9. СПРОВОЂЕЊЕ ПЛАНА"** пододељак **"9.1. Локалитети који се спроводе на основу планова детаљне регулације и плана генералне регулације"** став 2. број: "12" замењује се бројем: "16".

После дела **"Просторни сегмент 12"** додаје се пет делова који гласе:

„Просторни сегмент 13 (Локалитет 1)

Овај сегмент обухвата простор на углу Булевара Слободана Јовановића и Улице Радомира Раше Радујкова. Простор се намењује изградњи верског објекта са пратећим садржајима и уређењу јавне зелене површине. На графичком приказу број 3.1. "Урбанистичка регулација, локалитет 3 – просторни сегмент 13", у размери 1:1000, дефинисане су парцеле објеката, спратност и максималне зоне изградње планираних објеката.

Просторни сегмент 14 (Локалитет 2)

Овај локалитет део је планираног зонског спортског центра на Бистрици и реализоваће се на површини осталих намена.

Просторни сегмент 15 (Локалитет 6)

Простор у оквиру овог локалитета намењен је уређењу парковске површине у оквиру које се планира могућност уређења простора садржајима који ће бити намењени становницима овог дела града (дечја игралишта, простор за рекреацију, шетњу, одмор и сл.) са одговарајућим партерним и хортикултурним уређењем.

Просторни сегмент 16 (Локалитет 8)

На овом локалитету се планира изградња пословно-стамбеног објекта спратности П+2+Пк на парцели 5739 КО Нови Сад IV док се постојећа унутарблоковска саобраћајница задржава, чиме се избегава измештање постојеће функционалне саобраћајнице, као и постојећих инсталација: електроенергетских водова и инсталација водовода. Паркирање се решава у габариту објекта уз обезбеђивање критеријума једно паркинг место на један стан.

Водна инфраструктура

На локалитету 8 планом се омогућава реализација секундарне водоводне и канализационе мреже у оквиру јавних заједничких блоковских површина, као и реконструкција постојећих инсталација водне инфраструктуре."

У пододељку **"9.2. Локације за које је обавезна израда урбанистичког пројекта"** реченица друга мења се и гласи:

"Такође је обавезна даља разрада локације за парк на Новом насељу и за вишепородично становање у северном делу Просторног сегмента IV- Локалитет 5 кроз израду урбанистичког пројекта."

У пододељку **"9.3. Локације за које је обавезно расписивање урбанистичко - архитектонског конкурса"** после става 2. додаје се став 3. који гласи:

"Обавезно је расписивање архитектонско-урбанистичког конкурса као услов за реализацију пешачко - бициклистичке пасареле у оквиру Локалитет 7."

У пододељку **"9.4. Спровођење плана генералне регулације у просторним целинама у којима у делу престају да важе урбанистички планови"** став 2. алинеја трећа мења се и гласи:

"- ПЛАН ДЕТАЉНЕ РЕГУЛАЦИЈЕ ДЕЛА АВИЈАТИЧАРСКОГ НАСЕЉА И ДЕТЕЛИНАРЕ У НОВОМ САДУ, ("Службени лист Града Новог Сада", број 31/05) – просторни сегменти I и II се реализују на основу овог плана, просторни сегменти 4,7 и просторни сегмент 16 се реализују на основу овог плана и плана детаљне регулације у деловима који нису у супротности са овим планом;"

Алинеја пета мења се и гласи:

"- ПЛАН ДЕТАЉНЕ РЕГУЛАЦИЈЕ БИСТРИЦЕ У НОВОМ САДУ, ("Службени лист Града Новог Сада", бр. 19/07 и 3/10) - просторни сегменти 5,10, 11, 13, 14 и 15 се реализују на основу овог плана и плана детаљне регулације у деловима који нису у супротности са овим планом; западни део урбанистичког блока 354, просторни сегмент парка и просторни сегменти IV, V и VI, реализује се на основу овог плана;"

У одељку **"11. ПЛАН ИНФРАСТРУКТУРЕ"** пододељак "11.2. Водна инфраструктура" део **"Одвођење отпадних и атмосферских вода"** став 8. брише се.

Досадашњи ст. 9. до 11. постају ст. 8. до 10.

Члан 3.

Саставни део ове одлуке су следећи графички прикази:

1. Извод из Генералног плана града Новог Сада до 2021. године са положајем простора обухваћеног изменама и допунама А4

2.1. Претежна намена простора са границом измене ПГР-а – Извод из Плана генералне регулације простора за мешовиту намену између улица Футошке, Хајдук Вељкове, Руменачке и Суботичког булевара у Новом Саду А3

2.2. Начин спровођења плана – Извод из Плана генералне регулације простора за мешовиту намену између улица Футошке, Хајдук Вељкове, Руменачке и Суботичког булевара у Новом Саду А3

3.1.1 Локалитет 1 - Просторни сегмент 13 - Урбанистичка регулација…..... .....Р 1:1000

3.1.2 Локалитет 1 - Просторни сегмент 13 - План површина јавне намене са саобраћајним решењем, нивелацијом и регулацијом .....….Р 1:1000

3.2. Локалитет 2 - Просторни сегмент 14 – План површина јавне намене са наменом простора ..... Р 1:2500

3.3.1 Локалитет 3 - Просторни сегмент V - Урбанистичка регулација…..... ….Р 1:1000

3.3.2 Локалитет 3 - Просторни сегмент V - План површина јавне намене са саобраћајним решењем, нивелацијом и регулацијом …..... ….Р 1:1000

3.4.1. Локалитет 4 – Просторни сегмент VI - Урбанистичка регулација…..... ....Р 1:1000

3.4.2. Локалитет 4 - Просторни сегмент VI – План површина јавне намене са планом инфраструктуре..... Р 1:1000

3.5.1. Локалитет 5 - Просторни сегмент IV - Урбанистичка регулација…..... .....Р 1:2500

3.5.2. Локалитет 5 - Просторни сегмент IV - План инфраструктуре..... Р 1:2500

3.6. Локалитет 6 - Просторни сегмент 15 - Урбанистичка регулација…..... …Р 1:2500

3.7.1. Локалитет 7 - Урбанистичка регулација.....Р 1:2500

3.7.2. Локалитет 7 - План водне инфраструктуре...Р 1:2500

3.7.3. Локалитет 7 - План енергетске инфраструктуре и електронских комуникација..... Р 1:2500

3.8.1. Локалитет 8 - Просторни сегмент 16 - Урбанистичка регулација ..... Р 1:500

3.8.2. Локалитет 8 - Просторни сегмент 16 - План инфраструктуре..... .....Р 1:500

4. Начин спровођења плана ..... Р 1:10000.

Члан 4.

Одлука о изменама и допунама Плана генералне регулације простора за мешовиту намену између улица Футошке, Хајдук Вељкове, Руменачке и Суботичког булевара у Новом Саду садржи текстуални део који се објављује у "Службеном листу Града Новог Сада", и графичке приказе израђене у три примерка, које својим потписом оверава председник Скупштине Града Новог Сада. По један примерак потписаног оригинала чува се у Скупштини Града Новог Сада, Градској управи за урбанизам и грађевинске послове и Јавном предузећу "Урбанизам" Завод за урбанизам Нови Сад.

Документациона основа ове одлуке чува се у Градској управи за урбанизам и грађевинске послове.

Одлука о изменама и допунама допунама Плана генералне регулације простора за мешовиту намену између улица Футошке, Хајдук Вељкове, Руменачке и Суботичког булевара у Новом Саду доступна је на увид јавности у згради Скупштине Града Новог Сада, Жарка Зрењанина 2, и путем интернет стране www. skupstina.novisad.rs.

Члан 5.

Ова одлука ступа на снагу осмог дана од дана објављивања у "Службеном листу Града Новог Сада".

РЕПУБЛИКА СРБИЈА
АУТОНОМНА ПОКРАЈИНА ВОЈВОДИНА
ГРАД НОВИ САД
СКУПШТИНА ГРАДА НОВОГ САДА
Број: 35-92/2017-I
28. септембар 2018. године
НОВИ САД

Председник

Здравко Јелушић, с.р.

920

На основу члана 46. став 1. Закона о планирању и изградњи („Службени гласник Републике Србије“, бр. 72/09, 81/09 – исправка, 64/10–УС, 24/11, 121/12, 42/13–УС, 50/13–УС, 98/13-УС, 132/14 и 145/14) и члана 24. тачка 6. Статута Града Новог Сада – пречишћен текст („Службени лист Града Новог Сада“, број 43/08), Скупштина Града Новог Сада на XL седници од 28. септембра 2018. године, доноси

ОДЛУКУ
О ИЗРАДИ ПЛАНА ДЕТАЉНЕ РЕГУЛАЦИЈЕ НОВОГ ЦЕНТРА У РУМЕНКИ

Члан 1.

На основу ове одлуке израдиће се план детаљне регулације новог центра у Руменки (у даљем тексту: план).

Члан 2.

Планом ће се обухватити грађевинско подручје у Катастарској општини Руменка, унутар описане оквирне границе.

За почетну тачку описа оквирне границе плана утврђена је осовинска тачка број 51 на пресеку осовина Омладинске улице и Улице Арсенија Чарнојевића. Од ове тачке граница у правцу југоистока прати осовину Омладинске улице до пресека са продуженим правцем источне границе парцела бр. 2082/1 и 2267/2. Даље у правцу југа, граница прати претходно описан продужени правац и источну границу парцела бр. 2267/2, 2082/1 и 2085/1 до тромеђе парцела бр. 2085/1, 2085/2 и 2086/1. Од ове тачке граница у правцу југозапада долази до преломне тачке на граници парцела бр. 2082/1 и 2087/2, затим у правцу југа граница прати источну границу парцела бр. 2082/1, 2087/1, 2089/1, 2092/1 и 2082/5 до пресека са осовином Улице Светозара Марковића Тозе. Даље граница скреће у правцу југоистока, прати осовину Улице Светозара Марковића Тозе до осовинске тачке број 60, затим скреће у правцу југа, прати осо-

вину Улице Никола Тесла до осовинске тачке број 59, затим скреће у правцу запада, прати осовину Бачке улице до осовинске тачке број 53, затим скреће у правцу југа, прати осовину Улице Милоша Црњанског до осовинске тачке број 55, затим скреће у правцу запада, прати осовину Улице Соње Маринковић до осовинске тачке број 45, затим у правцу севера, прати осовину Улице Бранка Радичевића до пресека са продуженим правцем северне границе парцеле број 2067/7. Од ове тачке, граница скреће у правцу истока, прати претходно описан продужени правац и јужну границу парцеле број 2067/6, затим скреће у правцу севера, прати западну границу парцела бр. 2078/5, 2067/8 и 2066/4 и њеним продуженим правцем долази до осовине Бачке улице. Даље, граница скреће у правцу запада, прати осовину Бачке улице до пресека са продуженим правцем западне границе парцеле број 2065/6, затим граница скреће у правцу севера, прати претходно описан правац и источну границу парцела бр. 2057/10 и 2056/6 до тромеђе парцела бр. 2055/6, 2056/6 и 2056/7. Од ове тачке граница прати планирану регулациону линију до преломне тачке на западној граници парцеле број 2058/1. Даље, у правцу севера граница прати западну границу парцеле број 2058/1 и њеним продуженим правцем долази до осовине Омладинске улице, затим скреће у правцу истока, прати осовину Омладинске улице до осовинске тачке број 52, затим скреће у правцу североистока, прати осовину Улице Арсенија Чарнојевића и долази до почетне тачке описа оквирне границе плана .

Планом ће се обухватити приближно 8,50 ha.

Члан 3.

Услови и смернице за уређење и грађење обухваћеног простора дефинисани су Планом генералне регулације насељеног места Руменка ("Службени лист Града Новог Сада", број 21/15) (у даљем тексту: План генералне регулације), којим је обухваћени простор претежно намењен породичном становању, пословању у зони централних функција, образовању, спортском центру и спортском парку.

Члан 4.

Циљ израде плана је преиспитивање просторних капацитета ради утврђивања правила уређења и правила грађења, а у складу са правилима усмеравајућег карактера која су дата Планом генералне регулације.

Члан 5.

Концептуални оквир планирања одређен је Планом генералне регулације.

Члан 6.

Рок за израду плана је два месеца од дана ступања на снагу ове одлуке.

Члан 7.

Средства за израду плана обезбеђена су у Програму уређивања грађевинског земљишта за 2018. годину („Службени лист Града Новог Сада“, бр. 67/17, 11/18 - исправка и 29/18).

Члан 8.

План ће израдити Јавно предузеће "Урбанизам" Завод за урбанизам Нови Сад.

Члан 9.

Саставни део ове одлуке су Решење о неприступању изради стратешке процене утицаја плана детаљне регулације новог центра у Руменки на животну средину, и графички приказ обухвата планског подручја.

Члан 10.

Рани јавни увид обавиће се након доношења ове одлуке, излагањем материјала којим се представља концептуални оквир просторног развоја новог центра у Руменки, у приземљу пословне зграде Јавног предузећа "Урбанизам" Завод за урбанизам Нови Сад, Булевар цара Лазара 3, у просторијама Месне заједнице "Руменка", Руменка, Војвођанска 19, и путем интернет стране www.skupstina.novisad.rs.

Јавни увид обавиће се излагањем нацрта плана детаљне регулације новог центра у Руменки, у приземљу пословне зграде Јавног предузећа "Урбанизам" Завод за урбанизам Нови Сад, Булевар цара Лазара 3, и у просторијама Месне заједнице "Руменка", Руменка, Војвођанска 19.

Члан 11.

Ова одлука ступа на снагу осмог дана од дана објављивања у „Службеном листу Града Новог Сада“.

РЕПУБЛИКА СРБИЈА
АУТОНОМНА ПОКРАЈИНА ВОЈВОДИНА
ГРАД НОВИ САД
СКУПШТИНА ГРАДА НОВОГ САДА
Број: 35-553/2018-I
28. септембар 2018. године
НОВИ САД

Председник

Здравко Јелушић, с.р.

Градска управа за урбанизам и грађевинске послове, на основу члана 9. став 3. Закона о стратешкој процени утицаја на животну средину ("Службени гласник РС', бр. 135/04 и 88/10), а по прибављеном Мишљењу Градске управе за заштиту животне средине, број VI-501-1/2018-164 од 17.07.2018. године, доноси

Р Е Ш Е Њ Е
О НЕПРИСТУПАЊУ ИЗРАДИ СТРАТЕШКЕ ПРОЦЕНЕ УТИЦАЈА ПЛАНА ДЕТАЉНЕ РЕГУЛАЦИЈЕ НОВОГ ЦЕНТРА У РУМЕНКИ НА ЖИВОТНУ СРЕДИНУ

Не приступа се изради стратешке процене утицаја плана детаљне регулације новог центра у Руменки на животну средину, којом ће бити обухваћен простор у границама одређеним одлуком о изради плана детаљне регулације новог центра у Руменки.

О б р а з л о ж е њ е

Законом о стратешкој процени утицаја на животну средину ("Службени гласник Републике Србије" бр. 135/04 и 88/10) прописано је да се стратешка процена врши за планове, програме и основе у области просторног и урбанистичког планирања.

Одлуку о изради стратешке процене доноси орган надлежан за припрему плана, по претходно прибављеном мишљењу органа надлежног за послове заштите животне средине и других заинтересованих органа и организација. Одлука о изради стратешке процене утицаја на животну средину је саставни део одлуке о изради плана и објављује се.

Законом о планирању и изградњи ("Службени гласник РС", бр. 72/09, 81/09 – исправка, 64/10 – УС, 24/11, 121/12, 42/13 – УС, 50/13 – УС, 98/13 – УС, 132/14 и 145/14), у члану 46. ст. 7. и 8. прописано је да носилац израде плана, пре доношења одлуке о изради планског документа, од надлежног органа за послове заштите животне средине прибавља мишљење на предлог одлуке о изради или неприступању изради стратешке процене утицаја, као и мишљење о потреби израде стратешке процене утицаја на животну средину.

Планом генералне регулације насељеног места Руменка ("Службени лист Града Новог Сада", број 21/15), обухваћени простор претежно је намењен породичном становању, пословању у зони централних функција, образовању, спортском центру и спортском парку.

Планом генералне регулације, као основ за уређење и грађење на овом простору утврђен је план детаљне регулације.

Подручје које ће се обухватити планом детаљне регулације новог центра у Руменки, површине око 8,50 ha, налази се у јужном делу грађевинског подручја насељеног места Руменка, у катастарској општини Руменка.

Циљ израде и доношења плана је преиспитивање просторних капацитета у сврху утврђивања правила уређења и правила грађења, а у складу са правилима усмеравајућег карактера која су дата Планом генералне регулације.

С обзиром да се ради о простору који Одлуком о одређивању врсте планских докумената за које се израђује стратешка процена утицаја на животну средину ("Службени лист Града Новог Сада" број 48/09) није утврђен као простор за који се израђује стратешка процена утицаја плана на животну средину, предлаже се доношење решења о неприступању изради стратешке процене утицаја плана детаљне регулације новог центра у Руменки на животну средину.

Зависно од намене и услова за изградњу, за пројекте који буду реализовани на основу одлуке о изради плана детаљне регулације новог центра у Руменки, услови заштите животне средине, односно потреба покретања поступка процене утицаја на животну средину, биће утврђени у складу са Законом о процени утицаја на животну средину ("Службени гласник РС", бр. 135/04 и 36/09) и Уредбом о утврђивању Листе пројеката за које је обавезна процена утицаја и Листе пројеката за које се може захтевати процена утицаја на животну средину ("Службени гласник РС", број 114/08).

На основу свега наведеног одлучено је као у диспозитиву.

РЕПУБЛИКА СРБИЈА
АУТОНОМНА ПОКРАЈИНА ВОЈВОДИНА
ГРАД НОВИ САД
ГРАДСКА УПРАВА ЗА УРБАНИЗАМ
И ГРАЂЕВИНСКЕ ПОСЛОВЕ
Број: V-35-553/18
19. јул 2018. године
НОВИ САД *в.д. начелника*

Дејан Михајловић, с.р.

921

На основу члана 46. став 1. Закона о планирању и изградњи („Службени гласник Републике Србије“, бр. 72/09, 81/09 – исправка, 64/10–УС, 24/11, 121/12, 42/13–УС, 50/13–УС, 98/13-УС, 132/14 и 145/14) и члана 24. тачка 6. Статута Града Новог Сада – пречишћен текст („Службени лист Града Новог Сада“, број 43/08), Скупштина Града Новог Сада на XL седници од 28. септембра 2018. године, доноси

ОДЛУКУ
О ИЗРАДИ ИЗМЕНА И ДОПУНА ПЛАНА ГЕНЕРАЛНЕ РЕГУЛАЦИЈЕ ПРОСТОРА ЗА МЕШОВИТУ НАМЕНУ ИЗМЕЂУ БУЛЕВАРА ЕВРОПЕ, БУЛЕВАРА ЦАРА ЛАЗАРА, УЛИЦА СТРАЖИЛОВСКЕ И ЖАРКА ЗРЕЊАНИНА, БУЛЕВАРА МИХАЈЛА ПУПИНА, УЛИЦА ЈЕВРЕЈСКЕ И ФУТОШКЕ У НОВОМ САДУ (ЛОКАЛИТЕТ МЕДИЦИНСКЕ ШКОЛЕ „7. АПРИЛ“ И ДРУГИ)

Члан 1.

На основу ове одлуке израдиће се одлука о изменама и допунама Плана генералне регулације простора за мешовиту намену између Булевара Европе, Булевара цара Лазара, улица Стражиловске и Жарка Зрењанина, Булевара Михајла Пупина, улица Јеврејске и Футошке у Новом Саду ("Службени лист Града Новог Сада", бр. 40/11, 30/12 - исправка, 45/15, 63/15, 9/16, 19/16, 34/17 и 21/18) (у даљем тексту: План) за локалитет Медицинске школе „7. април“ и друге.

Члан 2.

Одлуком о изменама и допунама Плана обухватиће се осам локалитета у грађевинском подручју Плана, у Катастарској општини Нови Сад II, укупне површине 12,74ha, унутар описаних граница.

Локалитет 1 представљају два просторна потеса уз Булевар Европе и уз Улицу цара Душана.

Просторни потес уз Булевар Европе обухвата површину од 3,00 ha унутар границе од почетне тачке на пресеку планиране регулационе линије Улице Ђорђа Магарашевића и западне границе парцеле број 3000. Од ове тачке граница редом прати у правцу југа западну границу парцеле број 3000, у правцу истока јужну границу парцела бр. 3000 и 3001, прати у правцу југа западну границу парцела бр. 2999 и 2998, затим продуженим правцем западне границе парцеле број 2998 и долази до јужне планиране регулационе линије Улице Олге Петров. Даље, граница скреће ка истоку, прати планирану регулациону линију Улице Олге Петров до пресека са западном регулационом линијом планиране улице, затим скреће ка југу, прати западну регулациону линију планиране улице до пресека са северном границом парцеле број 4393/1(Улица Теодора Павловића). Од ове тачке граница пресеца Улицу Теодора Павловића до тромеђе парцела бр. 4336/3, 1340/1 и 4337/1, затим прати источну границу парцела бр. 4337/1 и 4339/5 и продуженим правцем источне границе парцеле број 4339/5 долази до северне границе парцеле број 4329/1. Даље, граница скреће ка истоку, прати северну границу парцела бр. 4329/1, 4324/1 и 4325, затим у правцу југа прати источну границу парцеле број 4325 и њеним продуженим правцем

долази до јужне границе парцеле број 4278/1(Улица Тоне Хаџића). Од ове тачке граница обухвата и прати границу парцела бр. 4234/1, 4239/1, 4240/2 и 4242/3, затим скреће ка истоку, прати северну границу парцеле број 4240/1(Улица браће Груловић) до пресека са продуженим правцем западне границе парцеле број 4226/1, затим скреће ка југу, претходно описаним правцем, пресеца парцелу број 4240/1(Улица браће Груловић) и долази до тромеђе парцела бр. 7840/4, 4226/1 и 4240/1(Улица браће Груловић). Даље, граница прати источну и јужну границу парцеле број 7840/4 и долази до источне регулационе линије Булевара Европе, затим скреће ка северу, прати источну регулациону линију Булевара Европе и долази до тромеђе парцела бр. 2905/2, 2907/6 и 2907/1. Од ове тачке граница скреће ка истоку, прати јужну регулациону линију Улице Ђорђа Магарашевића и долази до почетне тачке описа.

Просторни потес уз Улицу цара Душана обухвата површину од 4,92 ha унутар границе од почетне тачке на тромеђи парцела бр. 7883, 3337/1 и 3336/2. Од ове тачке у правцу југа граница прати источну регулациону линију Улице цара Душана до северне регулационе линије Улице Арањ Јаноша, затим скреће ка западу, прати северну регулациону линију Улице Арањ Јаноша до пресека са источном регулационом линијом Улице браће Кркљуш. Даље, граница скреће ка северу, прати источну регулациону линију Улице браће Кркљуш до тромеђе парцела бр. 3330, 3337/1 и 3329 (Улица браће Кркљуш), затим скреће ка истоку, прати северну границу парцела бр. 3330 и 7883 и долази до почетне тачке описа.

Локалитет 2 обухвата површину од 1,29 ha унутар границе од почетне тачке на тромеђи парцела бр. 4117, 3440 и 7808 (Улица војводе Книћанина). Од ове тачке у правцу истока граница прати северну границу парцеле број 4117 и управним правцем пресеца парцелу број 7809 (Улица Атанасија Гереског) и долази до источне границе парцелу број 7809 (Улица Атанасија Гереског), затим скреће ка југу, прати источну границу парцеле број 7809 (Улица Атанасија Гереског) до пресека са продуженим правцем границе парцела бр. 4117 и 4107. Даље, граница скреће ка западу, прати претходно описан правац и јужну границу парцела бр. 4117, 4110/2 и 4115 до тромеђе парцела бр. 4115, 4114 и 4111, затим скреће ка северу, прати границу парцела бр. 4115 и 4114 и њеним продуженим правцем пресеца парцелу број 4115 до јужне границе парцеле број 4117. Од ове тачке граница скреће ка западу, прати јужну границу парцела бр. 4117 и 4116 и њеним продуженим правцем долази до осовине Улице војводе Книћанина), затим скреће ка северу, прати осовину Улице војводе Книћанина до пресека са управним правцем повученим из тромеђе парцела бр. 4117, 3440 и 7808 (Улица војводе Книћанина). Даље, граница скреће ка истоку, прати претходно описан правац и долази до почетне тачке описа.

Локалитет 3 обухвата површину од 0,52ha унутар границе од почетне тачке на тромеђи парцела бр. 1161/1, 1161/2 и 1155. Од ове тачке у правцу истока граница прати северну границу парцела бр. 1161/2, 1157 и 1156/3, затим скреће ка југу, прати источну границу парцела бр. 1156/3 и 1158/3 и долази до тромеђе парцела бр. 1158/3, 1156/1 и 1160/2. Даље, граница пресеца парцеле бр. 1160/2 и 1160/1 и долази до преломне тачке на граници парцела бр. 1160/2 и 1160/1, поново пресеца парцелу број 1160/2 и долази до тромеђе парцела бр. 1160/2, 1196/1 и 1196/2. Од ове тачке граница прати источну границу парцеле број 1196/1, затим је пресаца и долази до тачке на јужној граници парцеле број 1196/1 удаљена 1.00m од објекта на парцели број 1196/1. Даље, граница скреће ка западу, прати јужну границу парцеле број 1196/1, затим скреће ка северу, прати западну границу парцеле број 1196/1 до пресека са јужном регулационом линијом планираног пролаза. Од ове тачке граница долази до пресека западне границе парцеле број 1100/3 и северне регулационе линије планираног пролаза, затим прати западну границу парцела бр. 1100/3 и 1161/2 и долази до почетне тачке описа.

Локалитет 4 обухвата површину од 0,29ha унутар границе од почетне тачке на тромеђи парцела бр. 4135/1, 4137/1 и 4138/2. Од ове тачке у правцу истока граница прати северну границу парцеле број 4137/1 и њеним продуженим правцем долази до осовине Улице кола српских сестара, затим скреће ка југу, прати осовину Улице кола српских сестара и долази до пресека са осовином Улице Мише Димитријевића. Даље, граница скреће ка западу, прати осовину Улице Мише Димитријевића до пресека са продуженим правцем западне границе парцеле број 4137/1, затим скреће ка северу, прати претходно описани правац и западну границу парцеле број 4137/1, и долази до почетне тачке описа.

Локалитет 5 обухвата целу парцелу број 1189 површине од 0,20ha.

Локалитет 6 обухвата површину од 0,74ha унутар границе од почетне тачке на тромеђи парцела бр. 3136/1, 3137 и 7802/1(Улица Лазе Нанчића). Од ове тачке у правцу југа граница прати источну границу парцеле број 3136/1 и управним правцем долази до осовине Улице Серво Михаља, затим граница скреће ка западу, прати осовину Улице Серво Михаља до пресека са управним правцем повученим из тромеђе парцела бр. 2132/2, 3103/2 и 3104/2. Даље, граница скреће ка северу, прати претходно описан правац и западну границу парцела бр. 3132/2, 3132/1 и 3130, и продуженим правцем западне границе парцеле број 3130 долази до осовине Улице Лазе Нанчића, затим скреће ка истоку, прати осовину Улице Лазе Нанчића до пресека са продуженим правцем источне границе парцеле број 3136/1. Од ове тачке граница скреће ка југу, прати претходно описани правац и источну границу парцеле број 3136/1 и долази до почетне тачке описа.

Локалитет 7 (Радничка улица) обухвата површину од 1,63ha унутар границе од почетне тачке на пресеку осовине Сутјеске улице и јужне границе парцеле број 881 (Сутјеска улица). Од ове тачке у правцу североистока, граница прати северну регулациону линију Радничке улице до пресека са продуженим правцем западне границе парцеле број 878, затим скреће у правцу југоистока, поклапа се са западним границама парцела бр. 878, 876, 875, 874, 873/2, 872 и 886/2, затим у истом правцу пресеца парцелу број 886/1 и долази до северне границе парцеле број 759/2. Даље, граница скреће у правцу југозапада, прати северну границу парцеле број 759/2 и продуженим правцем долази до осовине која је дефинисана осовинским тачкама бр. 1094 и 1176. Од ове тачке граница скреће у правцу северозапада, прати поменуту осовину до пресека са јужном границом парцеле број 893, затим у правцу североистока и северозапада прати границу парцеле број 893, и њеним продуженим правцем поново долази до поменуте осовине коју прати до тачке која је утврђена за почетну тачку описа.

Локалитет 8 обухвата површину од 0,15ha унутар границе од тромеђе парцела бр. 1362/1, 1360 и 1362/2. Од ове тачке у правцу југоистока, граница прати северну границу

парцела бр. 1362/2 и 1363 до тромеђе парцела бр. 1363, 1361/2 и 1349 и управним правцем долази до планиране регулационе линије, затим скреће ка југозападу, прати планирану регулациону линију до северне границе парцеле број 1339. Даље, граница скреће ка северозападу, прати северну границу парцела бр. 1339, 1370 и 1369 до пресека са правцем паралелним са планираном регулационом линијом повученим из тромеђе парцела бр. 1368, 1364 и 1367/2, затим скреће ка североистоку, прати претходно описан правац и источну границу парцела бр. 1364 и 1362/1 и долази до тачке која је утврђена за почетну тачку описа.

Члан 3.

Услови и смернице за уређење и грађење обухваћеног простора дефинисани су Генералним планом града Новог Сада до 2021. године - пречишћен текст ("Службени лист Града Новог Сада", број 39/06) и Планом, којима је обухваћени простор претежно намењен општеградским центрима, вишепородичном становању великих густина, вишепородичном становању средњих густина, пословним комплексима у зони становања, Медицинској школи "7. април" Нови Сад, јавним гаражама, уређеним јавним површинама и саобраћајним површинама.

Члан 4.

Циљ доношења одлуке о изменама и допунама Плана је преиспитивање важећих планских решења и његово усклађивање са могућностима реализације, у складу са новим захтевима и потребама корисника простора, стањем на терену и реалним могућностима реализације, пре свега у погледу рационалног утврђивања површина јавне намене, решавања проблема стационарног саобраћаја и реализације на парцелама осталих намена.

Члан 5.

Концептуални оквир планирања одређен је Генералним планом града Новог Сада до 2021. године – пречишћен текст и Планом.

Члан 6.

Рок за израду одлуке о изменама и допунама Плана је два месеца од дана ступања на снагу ове одлуке.

Члан 7.

Средства за израду одлуке о изменама и допунама Плана обезбеђена су у Програму уређивања грађевинског земљишта.

Члан 8.

Одлуку о изменама и допунама Плана израдиће Јавно предузеће "Урбанизам" Завод за урбанизам Нови Сад.

Члан 9.

Саставни део ове одлуке су Решење о неприступању изради стратешке процене утицаја измена и допуна Плана генералне регулације простора за простора за мешовиту намену између Булевара Европе, Булевара цара Лазара, улица Стражиловске и Жарка Зрењанина, Булевара Михајла Пупина, улица Јеврејске и Футошке у Новом Саду на животну средину, и графички прикази обухвата планског подручја који се мења.

Члан 10.

Рани јавни увид обавиће се након доношења ове одлуке, излагањем материјала у приземљу пословне зграде Јавног предузећа "Урбанизам" Завод за урбанизам Нови Сад, Булевар цара Лазара 3, у просторијама месних заједница "I војвођанска бригада", Нови Сад, Народних хероја 5, "Вера Павловић", Нови Сад, Гогољева 1 и "7. јули", Нови Сад, Мише Димитријевића 74/а и путем интернет стране www.skupstina.novisad.rs.

Јавни увид обавиће се излагањем нацрта одлуке о изменама и допунама Плана генералне регулације простора за мешовиту намену између Булевара Европе, Булевара цара Лазара. улица Стражиловске и Жарка Зрењанина, Булевара Михајла Пупина, улица Јеврејске и Футошке у Новом Саду (локалитет Медицинске школе „7. април“ и други), у приземљу пословне зграде Јавног предузећа "Урбанизам" Завод за урбанизам Нови Сад, Булевар цара Лазара 3, у просторијама месних заједница "I војвођанска бригада", Нови Сад, Народних хероја 5, "Вера Павловић", Нови Сад, Гогољева 1 и "7. јули", Нови Сад, Мише Димитријевића 74/а.

Члан 11.

Ова одлука ступа на снагу осмог дана од дана објављивања у „Службеном листу Града Новог Сада“.

РЕПУБЛИКА СРБИЈА
АУТОНОМНА ПОКРАЈИНА ВОЈВОДИНА
ГРАД НОВИ САД
СКУПШТИНА ГРАДА НОВОГ САДА
Број: 35-635/2018-I
28. септембар 2018. године
НОВИ САД

Председник

Здравко Јелушић, с.р.

Градска управа за урбанизам и грађевинске послове, на основу члана 9. став 3. Закона о стратешкој процени утицаја на животну средину ("Службени гласник РС", бр. 135/04 и 88/10), а по прибављеном Мишљењу Градске управе за заштиту животне средине, број од одине, доноси

Р Е Ш Е Њ Е
О НЕПРИСТУПАЊУ ИЗРАДИ СТРАТЕШКЕ ПРОЦЕНЕ УТИЦАЈА ОДЛУКЕ О ИЗМЕНАМА И ДОПУНАМА ПЛАНА ГЕНЕРАЛНЕ РЕГУЛАЦИЈЕ ПРОСТОРА ЗА МЕШОВИТУ НАМЕНУ ИЗМЕЂУ БУЛЕВАРА ЕВРОПЕ, БУЛЕВАРА ЦАРА ЛАЗАРА, УЛИЦА СТРАЖИЛОВСКЕ И ЖАРКА ЗРЕЊАНИНА, БУЛЕВАРА МИХАЈЛА ПУПИНА, УЛИЦА ЈЕВРЕЈСКЕ И ФУТОШКЕ У НОВОМ САДУ НА ЖИВОТНУ СРЕДИНУ

Не приступа се изради стратешке процене утицаја одлуке о изменама и допунама Плана генералне регулације простора за мешовиту намену између Булевара Европе, Булевара цара Лазара, улица Стражиловске и Жарка Зрењанина, Булевара Михајла Пупина, улица Јеврејске и Футошке у

Новом Саду на животну средину, којом ће бити обухваћен простор у границама одређеним одлуком о изради измена и допуна Плана генералне регулације простора за мешовиту намену између Булевара Европе, Булевара цара Лазара, улица Стражиловске и Жарка Зрањанина, Булевара Михајла Пупина, улица Јеврејске и Футошке у Новом Саду (локалитет Медицинске школе "7. април" и други).

О б р а з л о ж е њ е

Законом о стратешкој процени утицаја на животну средину ("Службени гласник Републике Србије" бр. 135/04 и 88/10) прописано је да се стратешка процена врши за планове, програме и основе у области просторног и урбанистичког планирања.

Одлуку о изради стратешке процене доноси орган надлежан за припрему плана, по претходно прибављеном мишљењу органа надлежног за послове заштите животне средине и других заинтересованих органа и организација. Одлука о изради стратешке процене утицаја на животну средину је саставни део одлуке о изради плана и објављује се.

Законом о планирању и изградњи ("Службени гласник РС", бр. 72/09, 81/09 – исправка, 64/10 – УС, 24/11, 121/12, 42/13 – УС, 50/13 – УС, 98/13 – УС, 132/14 и 145/14), у члану 46. ст. 7. и 8. прописано је да носилац израде плана, пре доношења одлуке о изради планског документа, од надлежног органа за послове заштите животне средине прибавља мишљење на предлог одлуке о изради или неприступању изради стратешке процене утицаја, као и мишљење о потреби израде стратешке процене утицаја на животну средину.

Одлуком о одређивању врсте планских докумената за које се израђује стратешка процена утицаја на животну средину ("Службени лист Града Новог Сада" број 48/09), одређене су врсте планских докумената у области просторног и урбанистичког планирања за које се израђује стратешка процена утицаја на животну средину. Поред тога прописано је да за измене планских докумената, орган надлежан за припрему плана може одлучити, по претходно прибављеном мишљењу органа надлежног за послове заштите животне средине и других заинтересованих органа и организација, да се не израђује стратешка процена утицаја на животну средину.

Услови и смернице за уређење и грађење обухваћеног простора дефинисани су Генералним планом града Новог Сада до 2021. године ("Службени лист Града Новог Сада", број 39/06-пречишћен текст) и Планом генералне регулације простора за мешовиту намену између Булевара Европе, Булевара цара Лазара, улица Стражиловске и Жарка Зрањанина, Булевара Михајла Пупина, улица Јеврејске и Футошке у Новом Саду ("Службени лист Града Новог Сад", бр. 40/11, 30/12-исправка, 45/15, 63/15, 9/16, 19/16, 34/17 и 21/18) којима је обухваћени простор претежно намењен општеградским центрима, вишепородичном становању великих густина, вишепородичном становању средњих густина, пословним комплексима у зони становања, Медицинској школи "7. април" Нови Сад, јавним гаражама, уређеним јавним површинама и саобраћајним површинама. Подручје које ће се обухватити изменама и допунама Плана налази се у катастарској општини Нови Сад II, укупне површине од 12,46 ha.

Циљ доношења одлуке о изменама и допунама Плана је преиспитивање важећих планских решења и њихово усклађивање са могућностима реализације у складу са новим захтевима и потребама корисника простора, стањем на терену и реалним могућностима реализације, пре свега у погледу рационалног утврђивања површина јавне намене, решавање проблема стационарног саобраћаја и реализације на парцелама осталих намена.

С обзиром да се ради о мањим изменама и допунама планског документа и да се ради о простору који Одлуком о одређивању врсте планских докумената за које се израђује стратешка процена утицаја на животну средину ("Службени лист Града Новог Сада" број 48/09) није утврђен као простор за који се израђује стратешка процена утицаја плана на животну средину, доноси се решење о неприступању изради стратешке процене утицаја измена и допуна Плана генералне регулације простора за мешовиту намену између Булевара Европе, Булевара цара Лазара, улица Стражиловске и Жарка Зрањанина, Булевара Михајла Пупина, улица Јеврејске и Футошке у Новом Саду на животну средину.

Зависно од намене и услова за изградњу, за пројекте који буду реализовани на основу измена и допуна Плана генералне регулације простора за мешовиту намену између Булевара Европе, Булевара цара Лазара, улица Стражиловске и Жарка Зрањанина, Булевара Михајла Пупина, улица Јеврејске и Футошке у Новом Саду (локалитет Медицинске школе "7. април" и други), услови заштите животне средине, односно потреба покретања поступка процене утицаја на животну средину, биће утврђени у складу са Законом о процени утицаја на животну средину ("Службени гласник РС", бр. 135/04 и 36/09) и Уредбом о утврђивању Листе пројеката за које је обавезна процена утицаја и Листе пројеката за које се може захтевати процена утицаја на животну средину ("Службени гласник РС", број 114/08).

На основу свега наведеног одлучено је као у диспозитиву.

РЕПУБЛИКА СРБИЈА
АУТОНОМНА ПОКРАЈИНА ВОЈВОДИНА
ГРАД НОВИ САД
ГРАДСКА УПРАВА ЗА УРБАНИЗАМ
И ГРАЂЕВИНСКЕ ПОСЛОВЕ
Број: V-35-635/18
24. септембар 2018. године
НОВИ САД

в.д. начелника

Дејан Михајловић, с.р.

922

На основу члана 24. тачка 26. Статута Града Новог Сада-пречишћен текст ("Службени лист Града Новог Сада", број 43/08) Скупштина Града Новог Сада, на XL седници од 28. септембра 2018. године, доноси

ОДЛУКУ
О ИЗМЕНАМА ОДЛУКЕ О ПРОГРАМУ ОДРЖАВАЊА ОБЈЕКАТА ПУТНЕ ПРИВРЕДЕ ЗА 2018. ГОДИНУ

Члан 1.

У Одлуци о Програму одржавања објеката путне привреде за 2018. годину („Службени лист Града Новог Сада“, бр. 67/17 и 29/18) у члану 2. став 2. износ: „1.100.000.000,00 динара“ замењује се износом: „1.131.540.971,06 динара“.

Члан 2.

Програм одржавања објеката путне привреде за 2018. годину, који је саставни део ове одлуке, мења се и гласи:

„ПРОГРАМ ОДРЖАВАА ОБЈЕКАТА ПУТНЕ ПРИВРЕДЕ ЗА 2018. ГОДИНУ

Позиција	НАЗИВ ПОЗИЦИЈЕ	Износ у динарима
1	Ванредно одржавање саобраћајних површина за потребе одржавања јавних манифестација под покровитељством Града Новог Сада	4.000.000,00
2	Одржавање путева у зимским условима (са обезбеђењем материјала)	245.354.837,03
3	Одржавање саобраћајница	642.873.636,97
4	Одржавање аутобуских стајалишта на коловозу	5.000.000,00
5	Одржавање хоризонталне и вертикалне сигнализације	50.000.000,00
6	Одржавање светлосне и семафорске сигнализације	50.000.000,00
7	Одржавање тротоарских и рекреативних површина	61.540.971,06
8	Одржавање бициклистичких стаза	10.000.000,00
9	Одржавање објеката путне привреде на магистралним, регионалним и локалним путевима	2.000.000,00
10	Одржавање пешачких стаза у међублоковском простору	2.000.000,00
11	Одржавање коловоза, пешачких стаза и платоа на Петроварадинској тврђави	1.500.000,00
12	Одржавање осталих некатегорисаних путева	11.271.526,00
13	Одржавање мостова	10.000.000,00
14	Одржавање хоризонталне сигнализације применом дебелослојне пластике и апликативних материјала	12.000.000,00
15	Одржавање заштитних ограда	4.000.000,00
16	Одржавање вегетације и прегледности на прелазима пута преко железничке пруге	7.000.000,00
17	Одржавање и унапређење саобраћајне сигнализације	8.000.000,00
18	Одржавање и унапређење саобраћајне опреме за контролу и праћење саобраћаја	5.000.000,00
	УКУПНО ПОЗИЦИЈЕ 1-18:	**1.131.540.971,06**

”

Члан 3.

Ова одлука ступа на снагу наредног дана од дана објављивања у "Службеном листу Града Новог Сада".

РЕПУБЛИКА СРБИЈА
АУТОНОМНА ПОКРАЈИНА ВОЈВОДИНА
ГРАД НОВИ САД
СКУПШТИНА ГРАДА НОВОГ САДА
Број: 351-2/2018-575-1-I
28. септембар 2018. године
НОВИ САД

Председник

Здравко Јелушић, с.р.

923

На основу члана 7. став 2. Одлуке о јавном превозу путника на територији Града Новог Сада ("Службени лист Града Новог Сада", бр. 60/10, 28/14, 69/14, 74/16, „Службени гласник Републике Србије“, број 104/17-одлука УС и „Службени лист Града Новог Сада“, број 29/18) и члана 24. тачка 27. Статута Града Новог Сада- пречишћен текст ("Службени лист Града Новог Сада", број 43/08), Скупштина Града Новог Сада на XL седници од 28. септембра 2018. године, доноси

О Д Л У К У
О ИЗМЕНИ ОДЛУКЕ О ЗОНСКО - ТАРИФНОМ СИСТЕМУ, СА КОЕФИЦИЈЕНТИМА И ГРАНИЦАМА ЗОНА У ГРАДСКОМ И ПРИГРАДСКОМ САОБРАЋАЈУ

Члан 1.

У Одлуци о зонско-тарифном систему, са коефицијентима и границама зона у градском и приградском саобраћају („Службени лист Града Новог Сада“, број 41/17) у члану 1. у табели ЗОНЕ у колони ПРАВАЦ: „Лединци, Беочин, Луг (75-84) у делу: „Последње стајалиште“ реч: „Боцке“ замењује се речима: „Трафо станица“.

У делу Правац после речи: „Футог, Бегеч (52-56)“ додају се два Правца: „Ветерник 51а и Ветерник 51б“ који гласе:

„

Ветерник 51а		Спортски центар Војводина								
Ветерник 51б		Доње Сајлово, Др. М. Крне								

„

Члан 2.

Ова одлука ступа на снагу наредног дана од дана објављивања у "Службеном листу Града Новог Сада".

РЕПУБЛИКА СРБИЈА
АУТОНОМНА ПОКРАЈИНА ВОЈВОДИНА
ГРАД НОВИ САД
СКУПШТИНА ГРАДА НОВОГ САДА
Број: 34-3692/2018-I
28. септембар 2018. године
НОВИ САД

Председник

Здравко Јелушић, с.р.

924

На основу члана 13. Закона о комуналним делатностима („Службени гласник Републике Србије“, бр. 88/11 и 104/16) и члана 24. тачка 22. Статута Града Новог Сада – пречишћен текст („Службени лист Града Новог Сада“, број 43/08), Скупштина Града Новог Сада на XL седници од 28. септембра 2018. године, доноси

О Д Л У К У
О ИЗМЕНАМА И ДОПУНИ ОДЛУКЕ О ЈАВНИМ ПАРКИРАЛИШТИМА НА ТЕРИТОРИЈИ ГРАДА НОВОГ САДА

Члан 1.

У Одлуци о јавним паркиралиштима на територији Града Новог Сада („Службени лист Града Новог Сада“, бр. 4/10, 5/10-испр, 19/10-испр, 50/10, 44/11, 38/12, 7/13-испр, 28/14, 11/15, 74/16, 21/17 и 61/17) у члану 9. после става 1. додаје се став 2. који гласи:

„На паркиралиштима из става 1. овог члана одређена паркинг места, изузетно могу да се користе и за потребе снабдевања, у временском периоду који посебним актом одреди Градска управа.“

Члан 2.

Члан 11. мења се и гласи:

„Члан 11.

Предузеће је дужно да уређује, одржава, опрема и обележава јавна паркиралишта.

Под одржавањем из става 1. овог члана подразумева се и одржавање паркомата у исправном стању.

Послове из става 1. овог члана на посебним паркиралиштима врши Предузеће, средствима која се обезбеђују из цене паркирања.

Средства за опремање општих паркиралишта се обезбеђују у буџету Града Новог Сада.

Изузетно, за опремање посебних паркиралишта средства могу да се обезбеде у буџету Града Новог Сада.

Предузеће је дужно да има закључен уговор са телекомуникационим оператером који ће пружати услуге плаћања паркирања путем мобилног телефона.

Предузеће је дужно да води евиденцију о јавним паркиралиштима у складу са актом из члана 9. ове одлуке.“

Члан 3.

У члану 16. став 3. брише се.

Члан 4.

У члану 23. тачка 2. мења се и гласи:

„2. паркирање нерегистрованих возила и возила без регистрационих ознака, односно возила чијој регистрационој налепници је истекао рок,“.

Тачка 5. мења се и гласи:

„5. паркирање прикључног возила без сопственог погона, прикључне опреме и пољопривредних машина,“.

Члан 5.

Члан 26. мења се и гласи:

„Члан 26.

Инспектор је овлашћен да, када се јавна паркиралишта користе супротно одредбама ове одлуке, нареди кориснику, ако је присутан, да одмах уклони возило, односно прикључну опрему, пољопривредне машине и пловне објекте под претњом принудног извршења.

У случају из става 1. овог члана ако се корисник не налази на лицу места или одбије да уклони возило, односно прикључну опрему, пољопривредне машине и пловне објекте, инспектор ће да их фотографише и донесе решење којим се налаже уклањање возила, односно прикључне опреме, пољопривредних машина и пловних објеката у

одређеном року, који се може одредити и на сате, под претњом принудног извршења.

Решење из става 2. овог члана причвршћује се на возило, односно прикључну опрему, пољопривредну машину и пловни објекат, уз назначење дана и часа када је причвршћен, а тиме се сматра и да је достављање уредно извршено, а накнадно оштећење, уништење или уклањање овог решења не утиче на ваљаност достављања.

Инспектор доноси решење о извршењу које спроводи употребом специјалног возила Предузећа у случају да корисник не поступа по наредби из става 1. овог члана, односно по решењу из става 2. овог члана.

Жалба против решења из става 2. овог члана не одлаже извршење решења.“

Члан 6.

У члану 30. став 1. тачка 2. мења се и гласи:

„2. не поступи у складу са чланом 11. ст. 1, 3, 6. и 7. ове одлуке, и“.

Члан 7.

Ова одлука ступа на снагу осмог дана од дана објављивања у „Службеном листу Града Новог Сада.“

РЕПУБЛИКА СРБИЈА
АУТОНОМНА ПОКРАЈИНА ВОЈВОДИНА
ГРАД НОВИ САД
СКУПШТИНА ГРАДА НОВОГ САДАП
Број: 34-3564/2018-I
28. септембар 2018. године
НОВИ САД

Председник

Здравко Јелушић, с.р.

925

На основу члана 24. тачка 7. у вези са чланом 13. став 1. тач. 21-22. Статута Града Новог Сада – пречишћен текст („Службени лист Града Новог Сада“, број 43/08) и чланом 209. Закона о социјалној заштити („Службени гласник Републике Србије“, број 24/11), Скупштина Града Новог Сада на XL седници од 28. септембра 2018. године, доноси

О Д Л У К У
О ИЗМЕНАМА И ДОПУНАМА ОДЛУКЕ О СОЦИЈАЛНОЈ ЗАШТИТИ ГРАДА НОВОГ САДА

Члан 1.

У Одлуци о социјалној заштити Града Новог Сада („Службени лист Града Новог Сада“, бр. 38/11, 10/12 и 34/17-др. одлука) у члану 3. тачка 1. алинеја друга, тачка са запетом замењује се запетом и додаје се алинеја трећа која гласи: „- лични пратилац детета;“.

У тачки 2. алинеја прва брише се.

Члан 2.

Назив подтачке „1.1.2. Дневни боравак за децу и омладину са поремећајем у друштвеном понашању“ мења се и гласи: „1.1.2. Дневни боравак за децу и младе из породица у ризику“.

Члан 3.

Члан 7. мења се и гласи:

„Члан 7.

Услуга дневног боравка обезбеђује се деци и младима који су у сукобу са законом, родитељима, школом или заједницом, на начин који не омета њихово школовање или одлазак на посао и обухвата исхрану, здравствену заштиту, васпитно-образовни рад, оспособљавање за рад и радне активности, културно-забавне и рекреативне активности, климатски опоравак, саветодавно-терапијске услуге, као и интензиван рад са малолетним учиниоцима кривичних дела којима је од стране суда изречена васпитна мера појачаног надзора уз дневни боравак у одговарајућој установи за васпитавање и образовање малолетника, у циљу њихове ресоцијализације и успешног укључивања у друштвену средину.“

Члан 4.

Члан 8. мења се и гласи:

„Члан 8.

Дневни боравак за децу и младе из породица у ризику организује се у Центру за социјални рад.“

Члан 5.

После члана 13. додаје се нова тачка која гласи: „1.3. Лични пратилац детета“, и нови члан 13а који гласи:

„Члан 13а

Услуга личног пратиоца обезбеђује се детету и ученику са сметњама у развоју коме је потребна подршка за задовољавање основних потреба у свакодневном животу у области кретања, одржавања личне хигијене, храњења, облачења и комуникације са другима, под условом да је укључен у васпитно-образовну установу, односно школу, до краја редовног школовања, укључујући завршетак средње школе.

Услуга личног пратиоца детета обезбеђује се у трајању до 40 часова недељно, у складу са процењеним потребама корисника, о чему решењем одлучује Центар за социјални рад.

При утврђивању потреба и целисходности обезбеђивања услуге лични пратилац детета Центар за социјални рад посебно ће ценити породични статус домаћинства детета са сметњама у развоју, као и степене подршке, а у складу са прописаним стандардима за пружање услуга социјалне заштите.

Предност ће имати деца из једнородитељских породица, које немају других чланова породичног домаћинства који могу преузети бригу о детету, као и деца са I и II степеном подршке.“

Члан 6.

Тачка „2.1. Додатна социјална подршка детету и ученику“ и члан 14. бришу се.

Члан 7.

Досадашња тачка:"2.2. Становање уз подршку" постаје тачка: „2.1.", досадашња подтачка: „2.2.1. Социјално становање у заштићеним установама" постаје подтачка: „2.1.1.", а досадашња подтачка: „2.2.2. Привремено становање деце и омладине без родитељског старања у становима којима располаже Град" постаје подтачка: „2.1.2."

Члан 8.

После члана 17. додаје се нова подтачка која гласи: „2.1.3. Мале кућне заједнице", и нови члан 17а који гласи:

„Члан 17а

Услуга становања у малим кућним заједницама обезбеђује се младима са сметњама у развоју и одраслим и старијим лицима са тешкоћама, и обухвата одговарајући смештај, стручну помоћ и подршку за развој и одржавање практичних вештина потребних за свакодневни живот.

Услуга становања из става 1. овог члана обезбеђује се у становима и породичним стамбеним зградама којима располаже Град, као и становима и породичним стамбеним зградама обезбеђеним наследством, задужбинама, фондацијама и легатима, са којима Град закључи уговор о сарадњи, за ову намену."

Члан 9.

Градско веће ће акте из члана 23. ове одлуке који се односе на услуге лични пратилац детета и мале кућне заједнице донети у року од годину дана од дана ступања на снагу ове одлуке.

Члан 10.

Ова одлука ступа на снагу осмог дана од дана објављивања у „Службеном листу Града Новог Сада".

РЕПУБЛИКА СРБИЈА
АУТОНОМНА ПОКРАЈИНА ВОЈВОДИНА
ГРАД НОВИ САД
СКУПШТИНА ГРАДА НОВОГ САДА
Број: 1267/2018-I
28. септембар 2018. године
НОВИ САД

Председник

Здравко Јелушић, с.р.

926

На основу члана 11. став 4. и члана 37. став 2. Закона о финансијској подршци породици са децом („Службени гласник Републике Србије", бр. 113/17 и 50/18) и члана 24. тачка 7. Статута Града Новог Сада – пречишћен текст („Службени лист Града Новог Сада", број 43/08), Скупштина Града Новог Сада, на XL седници од 28. септембра 2018. године, доноси

О Д Л У К У
О ИЗМЕНАМА И ДОПУНАМА ОДЛУКЕ О ПРАВИМА НА ФИНАНСИЈСКУ ПОДРШКУ ПОРОДИЦИ СА ДЕЦОМ

Члан 1.

У Одлуци о правима на финансијску подршку породици са децом („Службени лист Града Новог Сада", број 68/17) у члану 29. тачка на крају реченице замењује се зарезом и додају се речи: „под условом да дете није уписано у предшколску установу."

Члан 2.

У члану 30. став 2. тачка на крају реченице замењује се зарезом и додају се речи: „као и доказ да дете није уписано у предшколску установу."

Члан 3.

Члан 32. брише се.

Члан 4.

Члан 34. мења се и гласи:

„Члан 34.

Финансијска подршка из члана 31. ове одлуке исплаћује се у текућем месецу за претходни месец.

Градска управа службеним путем прибавља доказ о уплати родитеља на текући рачун приватне предшколске установе и оверен месечни извештај приватне предшколске установе о присутности деце, за свако дете које остварује финансијску подршку.

Извештај из става 2. овог члана садржи име, презиме, датум рођења и ЈМБГ детета, број решења Градске управе, период за који важи решење, фактурисан износ родитељу и датум уплате родитеља.

Приватна предшколска установа у којој борави дете које остварује финансијску подршку у обавези је да доказ о уплати родитеља на њен текући рачун и оверен извештај о присутности за свако дете достави Градској управи најкасније до двадесетог у месецу за претходни месец.

Уколико приватна предшколска установа не достави благовремено доказ о уплати родитеља и оверен извештај о присутности деце за претходни месец, исплата финансијске подршке за тај месец неће се вршити док приватна предшколска установа то не учини.

Уколико је фактурисани износ из става 3. овог члана нижи од утврђеног износа по детету, према врсти боравка, исплаћује се фактурисани износ.

Исплата финансијске подршке врши се за радну годину за коју је донето решење о признавању права на финансијску подршку и исплаћује се најкасније до краја календарске године у којој се завршава радна година."

Члан 5.

Ова одлука ступа на снагу наредног дана од дана објављивања у "Службеном листу Града Новог Сада".

РЕПУБЛИКА СРБИЈА
АУТОНОМНА ПОКРАЈИНА ВОЈВОДИНА
ГРАД НОВИ САД
СКУПШТИНА ГРАДА НОВОГ САДА
Број: 1328/2018-I
28. септембар 2018. године
НОВИ САД

Председник

Здравко Јелушић, с.р.

927

На основу члана 7. ст. 1. и 3. Закона о финансирању локалне самоуправе („Службени гласник Републике Србије“, бр. 62/06, 47/11, 93/12, 99/13-усклађени дин.изн., 125/14-усклађени дин. изн., 95/15-усклађени дин. износи, 83/16 и 91/16-усклађени дин. изн., 104/16-др. закон и 96/17-усклађени дин.изн.) и члана 24. тачка 16. Статута Града Новог Сада – пречишћен текст („Службени лист Града Новог Сада“, број 43/08), Скупштина Града Новог Сада на XL седници од 28. септембра 2018. године, доноси

О Д Л У К У
О ИЗМЕНАМА ОДЛУКЕ О ГРАДСКИМ АДМИНИСТРАТИВНИМ ТАКСАМА

Члан 1.

У Одлуци о градским административним таксама („Службени лист Града Новог Сада“, бр. 54/09, 23/11, 56/12, 13/13-решење о усклађивању дин. изн., 21/14-решење о усклађивању дин. изн. и 74/16), Тарифа градских административних такси, која је саставни део ове одлуке, у Тарифном броју 3. став 1. тачка 2. речи: „локацијску дозволу“, замењују се речима: „локацијске услове“.

У Тарифном броју 25. став 1. тачка 2. речи: „за решење поводом захтева за локацијску дозволу“, замењују се речима: „за локацијске услове“.

Члан 2.

Ова одлука ступа на снагу осмог дана од дана објављивања у „Службеном листу Града Новог Сада“.

РЕПУБЛИКА СРБИЈА
АУТОНОМНА ПОКРАЈИНА ВОЈВОДИНА
ГРАД НОВИ САД
СКУПШТИНА ГРАДА НОВОГ САДА
Број: 434-31/2018-I
28. септембар 2018. године
НОВИ САД

Председник
Здравко Јелушић, с.р.

ПРЕГЛЕД ОДРЕДАБА ОДЛУКЕ О ГРАДСКИМ АДМИНИСТРАТИВНИМ ТАКСАМА КОЈЕ СЕ МЕЊАЈУ

ТАРИФА ГРАДСКИХ АДМИНИСТРАТИВНИХ ТАКСИ

I ЗАХТЕВИ

	Тарифни број 1.	Износ таксе у динарима
	За захтев, ако овом одлуком није другачије прописано	290,00
	НАПОМЕНА: Такса по овом тарифном броју не плаћа се:	
1.	за накнадни поднесак којим обвезник захтева брже поступање по раније поднетом захтеву;	
2.	када је издавање списа, односно вршење радње по том захтеву ослобођено плаћања таксе у складу са овом одлуком и	
3.	за захтев за приступ информацијама од јавног значаја, у складу са законом којим се уређује слободан приступ информацијама од јавног значаја.	
	Тарифни број 2.	
	За захтев за давање тумачења, објашњења, односно мишљења о примени прописа из надлежности Града Новог Сада	1.470,00
	НАПОМЕНА: Такса из овог тарифног броја не плаћа се за накнадни поднесак којим обвезник захтева брже поступање по раније поднетом захтеву.	
	Тарифни број 3.	
	За захтеве из области урбанизма и грађевинарства, по сваком поднетом захтеву за:	
1.	информацију о локацији;	770,00
2.	локацијску дозволу;	770,00
3.	потврду урбанистичког пројекта парцелације;	770,00
4.	информацију о издатом акту;	770,00
5.	потврду нацрта посебних делова зграде и	770,00

6.	пријаву изграђених темеља.	770,00
	НАПОМЕНА: Такса из овог тарифног броја не плаћа се за накнадни поднесак којим обвезник захтева брже поступање по раније поднетом захтеву.	
	Тарифни број 4.	
	За пријаву на јавни оглас за давање у закуп пословног простора којим располаже Град Нови Сад	1.160,00
	Тарифни број 5.	
	За захтев за давање у закуп пословног простора којим располаже Град Нови Сад, непосредном погодбом	3.480,00
	Тарифни број 6.	
	За захтев за привремено заузимање јавне површине ради постављања рекламних паноа (објекти и средства за оглашавање и рекламне ознаке)	700,00
	НАПОМЕНА: Такса из овог тарифног броја не плаћа се за накнадни поднесак којим обвезник захтева брже поступање по раније поднетом захтеву.	
	Тарифни број 7.	
	За пријаву на јавни оглас за давање у закуп или отуђење грађевинског земљишта, односно за захтев за давање у закуп или отуђење грађевинског земљишта непосредном погодбом	1.160,00
	Тарифни број 8. **(брисан)**	
	Тарифни број 9.	
	За учешће на конкурсу за доделу локација за привремено постављање киоска и мањих монтажних објеката на јавним површинама	460,00
	Тарифни број 10.	
	За захтев за издавање сагласности, као и прибављање других аката код јавних и јавних комуналних предузећа неопходних за израду техничке документације и извођење грађевинских радова	1.160,00
	НАПОМЕНА: Такса из овог тарифног броја не плаћа се за накнадни поднесак којим обвезник захтева брже поступање по раније поднетом захтеву.	
	Тарифни број 11.	
	За захтев поднет код надлежног јавног комуналног предузећа за прикључак	1.160,00
	НАПОМЕНА: Такса из овог тарифног броја не плаћа се за накнадни поднесак којим обвезник захтева брже поступање по раније поднетом захтеву.	
	Тарифни број 12.	
	За захтеве из области информационог система, по сваком поднетом захтеву:	
1.	за извод из Регистра и базе података Јединственог информационог система Града Новог Сада и	1.160,00
2.	за потврду о јединици Регистра и базе података Јединственог информационог система Града Новог Сада.	1.160,00
	II ПРАВНИ ЛЕКОВИ	
	Тарифни број 13.	
	За жалбу органу, ако овом одлуком није другачије прописано	440,00

	НАПОМЕНА: Ако се у истој управној ствари подноси једна жалба против више решења, такса из овог тарифног броја плаћа се према броју решења која се оспоравају жалбом.	
	Тарифни број 14.	
	За ванредни правни лек	2.570,00
	III РЕШЕЊА	
	Тарифни број 15.	
	За решење, односно закључак ако овом одлуком није другачије прописано	500,00
	НАПОМЕНА: Ако се решење доноси по захтеву више лица, такса из овог тарифног броја плаћа се према броју обвезника којима се решење уручује.	
	IV УВЕРЕЊЕ, ОДНОСНО ПОТВРДА	
	Тарифни број 16.	
	За уверење, односно потврду, ако овом одлуком није другачије прописано	290,00
	НАПОМЕНА: Такса из овог тарифног броја не плаћа се за уверење, односно потврду коју орган издаје странци, сведоку, вештаку, или тумачу, да су присуствовали расправи, односно увиђају, ако су они били обавезни да присуствују и ако им то уверење, односно потврда служи искључиво ради правдања изостанка са рада.	
	V РАЗГЛЕДАЊЕ СПИСА И ИЗДАВАЊЕ ДУПЛИКАТА	
	Тарифни број 17.	
	За разгледање списа код органа за сваки започети сат по	340,00
	Тарифни број 18.	
	За издавање копије списа и дупликата исправа плаћа се такса у висини 50% од прописане таксе за издавање оригинала.	
	VI ОПОМЕНА	
	Тарифни број 19.	
	За опомену којом се обвезник позива да плати таксу	260,00
	VII СПИСИ И РАДЊЕ У КОМУНАЛНОЈ ОБЛАСТИ	
	Тарифни број 20.	
	За решење којим се одлучује о привременом заузимању јавне површине, ако овом одлуком није другачије прописано	460,00
	Тарифни број 21.	
	За решење којим се одлучује о постављању киоска и мањих монтажних објеката на јавним површинама	700,00
	Тарифни број 22.	
	За решење којим се одлучује о привременом заузимању јавне површине за постављање летњих башти	700,00
	VIII СПИСИ И РАДЊЕ У ОБЛАСТИ САОБРАЋАЈА	
	Тарифни број 23.	
1.	За решење о условима за уређивање простора у области саобраћаја	700,00
2.	За решење којим се одобрава држање грађевинског материјала на саобраћајним површинама	700,00

3.	За решење за раскопавање површина јавне намене	700,00
4.	За решење за одређивање паркиралишта	700,00
5.	За решење којим се одобрава резервисање паркинг-места	700,00
6.	За решење о одређивању распореда коришћења такси стајалишта	700,00
7.	За решење о одређивању евиденционог броја за такси возила	700,00
8.	За издавање и оверу такси легитимација	700,00
9.	За решење о испуњености услова моторних возила за обављање ауто такси превоза	700,00
10.	За решење о одређивању и измени траса, линија, аутобуских стајалишта, окретница и терминала у јавном превозу путника	700,00
11.	За решење о постављању аутобуских надстрешница са или без продајног простора	700,00
12.	За решење за прикључење прилазног пута на локалне и некатегорисане путеве и улице	700,00
13.	За решење за издавање одобрења за коришћење обале и воденог простора	340,00
	IX СПИСИ И РАДЊЕ У ОБЛАСТИ ПРИВРЕДЕ	
	Тарифни број 24.	
	За решење о уношењу имена Нови Сад у пословно име привредног субјекта	174.310,00
	НАПОМЕНА: Такса из овог тарифног броја плаћа се пре уручења решења.	
	X СПИСИ И РАДЊЕ У ОБЛАСТИ УРБАНИЗМА И ГРАЂЕВИНАРСТВА	
	Тарифни број 25.	
1.	За информацију о локацији	2.330,00
2.	За решење поводом захтева за локацијску дозволу	3.480,00
3.	За потврду пројекта парцелације	2.330,00
4.	За услове за исправку граница грађевинске парцеле	2.330,00
5.	За информације о издатом акту, по сваком предмету за који се информација даје	240,00
6.	За потврду нацрта посебних делова зграде, по сваком посебном делу који се потврђује	580,00
7.	За решење за радове за које се не издаје грађевинска дозвола	770,00
8.	За решење којим се издаје грађевинска дозвола	770,00
9.	За потврду изграђених темеља	770,00
10.	За употребну дозволу	770,00
11.	За припремне радове	770,00
12.	За уклањање објеката	770,00
1.	НАПОМЕНА: За измену решења, односно других аката из овог тарифног броја плаћа се такса у износу умањеном за 50% од прописане таксе. За списе и радње из овог тарифног броја такса се одређује према вредности радова: за издавање одобрења за изградњу и грађевинске дозволе, за изградњу комуналне и саобраћајне инфраструктуре, пословних, пословно-стамбених објеката вишепородичног становања и за претварање заједничких просторија у стамбене простор или пословни простор и надзиђивање тих зграда 0,2% од предрачунске вредности радова	
2.	за издавање одобрења за изградњу и решења за радове за које се не издаје грађевинска дозвола за реконструкцију, адаптацију, санацију објекта из тачке 1. овог става 0,1% од предрачунске вредности радова	

3.	за издавање употребне дозволе за објекте из тачке 1. и 2. овог става 0,1% од предрачунске вредности радова.	
	XI СПИСИ И РАДЊЕ У СТАМБЕНОЈ ОБЛАСТИ	
	Тарифни број 26.	
1.	За решења о исељењу лица које без правног основа користи стан или заједничку просторију	930,00
2.	За административно извршење решења из тачке 1. овог тарифног броја	1.160,00
	XII СПИСИ И РАДЊЕ У ОБЛАСТИ ИМОВИНСКО-ПРАВНИХ ПОСЛОВА	
	Тарифни број 27.	
1.	За одређивање земљишта за редовну употребу зграде	2.330,00
2.	За поништај правоснажног решења о изузимању земљишта из поседа, по парцели	1.160,00
3.	За решење о конверзији права коришћења у право својине, по парцели	2.330,00
	XIII СПИСИ И РАДЊЕ У ПОРЕСКОМ ПОСТУПКУ	
	Тарифни број 28.	
	За захтев за повраћај више или погрешно наплаћених изворних јавних прихода Града Новог Сада	290,00
	За пореско уверење:	
1.	о измиреним обавезама, по основу изворних јавних прихода Града Новог Сада	290,00
2.	о висини дугованог износа по основу изворних јавних прихода Града Новог Сада	290,00
3.	да лице није порески обвезник изворних јавних прихода Града Новог Сада	290,00

928

На основу члана 24. тачка 7. а у вези са чланом 13. тачка 45. Статута Града Новог Сада – пречишћен текст („Службени лист Града Новог Сада“, број 43/08), Скупштина Града Новог Сада на XL седници од 28. септембра 2018. године, доноси

О Д Л У К У
О ФИНАНСИЈСКОЈ ПОДРШЦИ ФОНДУ ЗА СТИПЕНДИРАЊЕ И ПОДСТИЦАЊЕ НАПРЕДОВАЊА ДАРОВИТИХ СТУДЕНАТА И МЛАДИХ НАУЧНИХ РАДНИКА И УМЕТНИКА УНИВЕРЗИТЕТА У НОВОМ САДУ, ЗА ШКОЛСКУ 2018/2019. ГОДИНУ

Члан 1.

Овом одлуком одређује се учешће Града Новог Сада у раду Фонда за стипендирање и подстицање напредовања даровитих студената и младих научних радника и уметника Универзитета у Новом Саду (у даљем тексту: Фонд) и обавезу пружања финансијске подршке Града Новог Сада даровитим студентима и младим научним радницима и уметницима, у циљу стварања услова за рад и напредовање студената који постижу високе резултате у области науке, образовања и уметности и који поседују одређене квалитете и склоности да се баве научним, истраживачким и креативним радом, уметношћу и спортом.

Члан 2.

Град Нови Сад се обавезује да као финансијску подршку Фонду обезбеди средства за стипендирање десет даровитих студената Универзитета у Новом Саду.

Стипендија се додељује даровитим студентима у области природно-математичке, техничке, пољопривредне, технолошке, медицинске, економске, правне, хуманистичке и интердисциплинарне науке и у области уметности и спорта.

За школску 2018/2019. годину стипендија се утврђује у нето износу од 17.000,00 динара увећана за порезе и доприносе у складу са важећим прописима, за десет даровитих студената, која се додељује месечно током дванаест месеци.

Средства за финансијску подршку Фонду обезбеђују се у буџету Града Новог Сада на позицији Градске управе за спорт и омладину.

Члан 3.

Овлашћује се Градоначелник Града Новог Сада да именује једног представника Града Новог Сада у органе управљања Фонда и да са Универзитетом у Новом Саду закључи споразум о сарадњи којим ће се регулисати међусобна права и обавезе које настају у реализацији ове одлуке.

Члан 4.

Ова одлука ступа на снагу осмог дана од дана објављивања у „Службеном листу Града Новог Сада“.

РЕПУБЛИКА СРБИЈА
АУТОНОМНА ПОКРАЈИНА ВОЈВОДИНА
ГРАД НОВИ САД
СКУПШТИНА ГРАДА НОВОГ САДА

Број: 66-2/2018-138-I
28. септембар 2018. године
НОВИ САД

Председник

Здравко Јелушић, с.р.

929

На основу члана 8. став 1. Одлуке о подизању и одржавању споменика на територији Града Новог Сада („Службени лист Града Новог Сада“, бр. 15/09, 20/10 и 51/11), Скупштина Града Новог Сада на XL седници од 28. септембра 2018. године, доноси

О Д Л У К У
О ОБРАЗОВАЊУ ОДБОРА ЗА СПРОВОЂЕЊЕ ОДЛУКЕ О ПОДИЗАЊУ СПОМЕНИКА СВИМ НЕВИНИМ ЖРТВАМА У НОВОМ САДУ 1944. И 1945. ГОДИНЕ

I

Образује се Одбор за спровођење Одлуке о подизању споменика свим невиним жртвама у Новом Саду 1944. и 1945. године (у даљем тексту: Одбор).

II

Задатак Одбора је да спроведе Одлуку о подизању споменика свим невиним жртвама у Новом Саду 1944. и 1945. године.

III

Одбор има председника и четири члана које именује Скупштина Града Новог Сада.

IV

Стручне послове за потребе Одбора обављаће Градска управа за културу.

V

Ову одлуку објавити у „Службеном листу Града Новог Сада“.

РЕПУБЛИКА СРБИЈА
АУТОНОМНА ПОКРАЈИНА ВОЈВОДИНА
ГРАД НОВИ САД
СКУПШТИНА ГРАДА НОВОГ САДА
Број: 6-3/2018-259-I
28. септембар 2018. године
НОВИ САД

Председник

Здравко Јелушић, с.р.

930

На основу члана 38. став 2. Закона о јавним предузећима („Службени гласник РС“, број 15/16), Скупштина Града Новог Сада, на XL седници од 28. септембра 2018. године, доноси

ОДЛУКУ
О СПРОВОЂЕЊУ ЈАВНОГ КОНКУРСА ЗА ИЗБОР ДИРЕКТОРА ЈАВНОГ КОМУНАЛНОГ ПРЕДУЗЕЋА „ЗООХИГИЈЕНА И ВЕТЕРИНА НОВИ САД“ НОВИ САД

Члан 1.

Овом одлуком започиње спровођење јавног конкурса за избор директора Јавног комуналног предузећа „Зоохигијена и Ветерина Нови Сад“ Нови Сад.

Члан 2.

Расписује се Јавни конкурс за избор директора Јавног комуналног предузећа „Зоохигијена и Ветерина Нови Сад“ Нови Сад.

Члан 3.

Јавни конкурс за избор директора Јавног комуналног предузећа „Зоохигијена и Ветерина Нови Сад“ Нови Сад спроводи Комисија за спровођење конкурса за избор директора.

Члан 4.

Ова одлука објављује се у „Службеном листу Града Новог Сада“.

РЕПУБЛИКА СРБИЈА
АУТОНОМНА ПОКРАЈИНА ВОЈВОДИНА
ГРАД НОВИ САД
СКУПШТИНА ГРАДА НОВОГ САДА
Број: 352-1/2018-400-I
28. септембар 2018. године
НОВИ САД

Председник

Здравко Јелушић, с.р.

На основу члана 39. Закона о јавним предузећима ("Службени гласник РС", број 15/16) и Одлуке о спровођењу јавног конкурса за избор директора Јавног комуналног предузећа „Зоохигијена и Ветерина Нови Сад“ Нови Сад, Скупштина Града Новог Сада, оглашава

ЈАВНИ КОНКУРС
ЗА ИЗБОР ДИРЕКТОРА ЈАВНОГ КОМУНАЛНОГ ПРЕДУЗЕЋА „ЗООХИГИЈЕНА И ВЕТЕРИНА НОВИ САД“ НОВИ САД

ПОДАЦИ О ЈАВНОМ ПРЕДУЗЕЋУ :

Јавно комунално предузеће „Зоогихијена и Ветерина Нови Сад“ Нови Сад, Футошки пут, број 13

Матични број: 08408777

Уписано код Агенције за привредне регистре, под бројем: БД. 139602/2013 од 3. јануара 2014. године

ПИБ: 100454644

Претежна делатност:- 75.00 Ветеринарска делатност

Пословање и рад Јавног комуналног предузећа „Зоогихијена и Ветерина Нови Сад“ Нови Сад уређују се Одлуком о усклађивању Одлуке о организовању Јавног комуналног предузећа „Зоогихијена и Ветерина Нови Сад“ Нови Сад („Службени лист Града Новог Сада“, број 47/16) и Статутом Јавног комуналног предузећа „Зоогихијена и Ветерина Нови Сад“ Нови Сад од 19. октобра 2016. године.

РАДНО МЕСТО И ПОСЛОВИ:

Директор Јавног комуналног предузећа „Зоогихијена и Ветерина Нови Сад“ Нови Сад.

Директор Јавног комуналног предузећа „Зоогихијена и Ветерина Нови Сад“ Нови Сад представља и заступа Јавно предузеће, организује и руководи процесом рада, води пословање Јавног предузећа, одговара за законитост рада Јавног предузећа, као и за реализацију одлука и других аката Скупштине Града Новог Сада, Градоначелника Града Новог Сада и Градског већа Града Новог Сада, предлаже дугорочни и средњорочни план пословне стратегије и развоја и одговоран је за њихово спровођење, предлаже годишњи, односно трогодишњи програм пословања и одговоран је за његово спровођење, предлаже финансијске извештаје Јавног предузећа, извршава одлуке Надзорног одбора, бира извршног директора, закључује уговоре о раду са извршним директором, у складу са законом којим се уређују радни односи, бира представнике Јавног предузећа у скупштини друштава капитала чији је једини власник Јавно предузеће, доноси акт о систематизацији, и врши друге послове одређене законом, оснивачким актом и Статутом Јавног предузећа.

УСЛОВИ ЗА ИМЕНОВАЊЕ ДИРЕКТОРА:

1. да је пунолетно и пословно способно лице,
2. да има стечено високо образовање на основним студијама у трајању од најмање четири године, односно на основним академским студијама у обиму од најмање 240 ЕСПБ бодова, мастер академским студијама, мастер струковним студијама, специјалистичким академским студијама или специјалистичким струковним студијама,
3. да има најмање пет година радног искуства на пословима за које се захтева високо образовање из тачке 2. Услова за именовање директора,
4. да има најмање три године радног искуства на пословима који су повезани са пословима Јавног комуналног предузећа „ Зоогихијена и Ветерина Нови Сад “ Нови Сад,
5. да познаје област корпоративног управљања,
6. да има радно искуство у организовању рада и вођењу послова,
7. да није члан органа политичке странке, односно да му је одређено мировање у вршењу функције у органу политичке странке,
8. да лице није осуђивано на казну затвора од најмање шест месеци,
9. да му нису изречене мере безбедности у складу са законом којим се уређују кривична дела, и то:
   - обавезно психијатријско лечење и чување у здравственој установи,
   - обавезно психијатријско лечење на слободи,
   - обавезно лечење наркомана,
   - обавезно лечење алкохоличара и
   - забрана вршења позива, делатности и дужности.

Стручна оспособљеност, знања и вештине кандидата за именовање директора Јавног предузећа оцењују се увидом у податке из пријаве и доказе поднете уз пријаву на Јавни конкурс, писаном и усменом провером, односно на други одговарајући начин сходно потребама рада Јавног предузећа, у складу са законом којим се уређује правни положај јавних предузећа и Уредбом о мерилима за именовање директора јавног предузећа („Службени гласник РС“, број 65/16).

Директор се именује на период од четири године.

МЕСТО РАДА:

Нови Сад, Футошки пут, број 13.

РОК ЗА ПОДНОШЕЊЕ ПРИЈАВЕ:

Рок за подношење пријаве је 30 дана и почиње да тече наредног дана од дана објављивања Јавног конкурса у „Службеном гласнику Републике Србије“.

Пријава на Јавни конкурс садржи: име и презиме кандидата, датум и место рођења, адресу становања, податке о образовању, податке о врсти и дужини радног искуства с кратким описом послова на којима је кандидат радио до подношења пријаве на Јавни конкурс и одговорности на тим пословима, податке о стручном усавршавању, и податке о посебним областима знања.

Лице задужено за давање обавештења о Јавном конкурсу је Маријана Дукић Мијатовић, контакт телефон: 021/526-970.

АДРЕСА НА КОЈУ СЕ ПОДНОСЕ ПРИЈАВЕ:

Комисији за спровођење конкурса за избор директора, Улица Жарка Зрењанина 2, спрат II, соба 25, са назнаком „за Јавни конкурс - за избор директора Јавног комуналног предузећа „Зоогихијена и Ветерина Нови Сад“ Нови Сад“.

ДОКАЗИ КОЈИ СЕ ПРИЛАЖУ УЗ ПРИЈАВУ:

1. Извод из матичне књиге рођених,
2. Диплому о стеченом високом образовању,
3. Исправе којима се доказује радно искуство (потврде и други акти из којих се доказује да има најмање пет година радног искуства на пословима за које се захтева високо образовање (тачка 3. Услова за именовање директора), односно да има најмање три године радног искуства на пословима који су повезани са пословима Јавног комуналног предузећа „Зоогихијена и Ветерина Нови Сад“ Нови Сад, као и да има радно искуство у организовању рада и вођењу послова (тач. 4. и 6. Услова за именовање директора),
4. Изјава дата под пуном материјалном и кривичном одговорношћу да лице није члан органа политичке странке, односно да му је одређено мировање у вршењу функције у органу политичке странке,
5. Потврда надлежног органа да лице није осуђивано на казну затвора од најмање шест месеци и
6. Потврда надлежног органа да лицу, у складу са законом којим се уређују кривична дела, није изречена мера безбедности обавезно психијатријско лечење и чување у здравственој установи, обавезно психијатријско лечење на слободи, обавезно лечење

наркомана, обавезно лечење алкохоличара и забрана вршења позива, делатности и дужности.

Сви докази прилажу се у оригиналу или фотокопији која је оверена код надлежног органа.

Неблаговремене, неразумљиве и пријаве уз које нису приложени сви потребни докази, Комисија за спровођење конкурса за избор директора ће одбацити закључком против кога није допуштена посебна жалба.

Јавни конкурс оглашава се у „Службеном гласнику Републике Србије", „Службеном листу Града Новог Сада“, у дневном листу „Дневник“, као и на званичној интернет презентацији Скупштине Града Новог Сада, www.skupstina.novisad.rs .

РЕПУБЛИКА СРБИЈА
АУТОНОМНА ПОКРАЈИНА ВОЈВОДИНА
ГРАД НОВИ САД
СКУПШТИНА ГРАДА НОВОГ САДА
Број: 352-1/2018-400-I
28. септембар 2018. године
НОВИ САД

Председник

Здравко Јелушић, с.р.

931

На основу члана 13. став 1. тачка 30. и члана 16. став 2. Статута Града Новог Сада – пречишћен текст („Службени лист Града Новог Сада“, број 43/08), а у вези са чланом 67. став 4. тачка 3. и чланом 2а став 1. Закона о пореском поступку и пореској администрацији („Службени гласник Републике Србије“, бр. 80/02, 84/02-испр., 23/03-испр., 70/30, 55/04, 61/05, 85/05-др. закон, 62/06-др. закон, 63/06-испр. др. закон, 61/07, 20/09, 72/09-др. закон, 53/10, 101/11, 2/12, 93/12, 47/13, 108/13, 68/14, 105/14, 91/15-аутентично тумачење, 112/15, 15/16, 108/16 и 30/18), Скупштина Града Новог Сада на XL седници од 28. септембра 2018. године, доноси

О Д Л У К У
О КОНВЕРЗИЈИ ПОТРАЖИВАЊА ГРАДА НОВОГ САДА У ТРАЈНИ УЛОГ ГРАДА НОВОГ САДА У КАПИТАЛУ ПРИВРЕДНОГ ДРУШТВА ЈАВНО СКЛАДИШТЕ СЛОБОДНА ЦАРИНСКА ЗОНА НОВИ САД АД НОВИ САД

I. Скупштина Града Новог Сада је сагласна да се, потраживања Града Новог Сада према привредном друштву ЈАВНО СКЛАДИШТЕ СЛОБОДНА ЦАРИНСКА ЗОНА НОВИ САД АД НОВИ САД, по основу изворних јавних прихода – пореза на имовину обвезника који воде пословне књиге, са стањем на дан 31. август 2018. године, у укупном износу од 125.513.709,46 динара, који је утврђен Записником Градске пореске управе Града Новог Сада број: XXI-433-9/18-305 од 10. септембра 2018. године, са припадајућом каматом до дана доношења ове одлуке, која ће бити утврђена записником Градске пореске управе Града Новог Сада, конвертују у трајни улог Града Новог Сада у капиталу привредног друштва ЈАВНО СКЛАДИШТЕ СЛОБОДНА ЦАРИНСКА ЗОНА НОВИ САД АД НОВИ САД.

II. Ову одлуку доставити Градској пореској управи и привредном друштву ЈАВНО СКЛАДИШТЕ СЛОБОДНА ЦАРИНСКА ЗОНА НОВИ САД АД НОВИ САД.

III. Ову одлуку објавити у „Службеном листу Града Новог Сада“.

РЕПУБЛИКА СРБИЈА
АУТОНОМНА ПОКРАЈИНА ВОЈВОДИНА
ГРАД НОВИ САД
СКУПШТИНА ГРАДА НОВОГ САДА
Број: 02-3/2018-2674-I
28. септембар 2018. године
НОВИ САД

Председник

Здравко Јелушић, с.р.

932

На основу члана 24. став 1. тачка 7. и члана 16. став 2. Статута Града Новог Сада – пречишћен текст („Службени лист Града Новог Сада“, број 43/08), а у вези Закључка Владе Републике Србије, 05 Број: 023-3611/2018-1 од 19. априла 2018. године и 05 Број: 023-5153/2018-1 од 7. јуна 2018. године, Скупштина Града Новог Сада на XL седници од 28. септембра 2018. године, доноси

О Д Л У К У
О ДОПУНИ ОДЛУКЕ О КОНВЕРЗИЈИ ПОТРАЖИВАЊА ГРАДА НОВОГ САДА У УДЕО ГРАДА НОВОГ САДА У КАПИТАЛУ ПРИВРЕДНОГ ДРУШТВА „СИМПО“ а.д. ВРАЊЕ

I. У Одлуци о конверзији потраживања Града Новог Сада у удео Града Новог Сада у капиталу привредног друштва „Симпо“ а.д. Врање („Службени лист Града Новог Сада“, број: 29/18), у тачки I. после става 1. додаје се нови став 2. који гласи:

„Скупштина Града Новог Сада је сагласна да се остала потраживања Града Новог Сада и јавних комуналних предузећа чији је оснивач Град Нови Сад, према привредном друштву „Симпо“ а.д. Врање, утврђена са стањем на дан 31. децембар 2017. године и обрачунатом каматом до дана 19. априла 2018. године, у укупном износу од 36.378.516,20 динара, конвертују у трајни улог Града Новог Сада у капиталу овог привредног друштва, у случају усвајања Унапред припремљеног плана реорганизације овог привредног друштва, и то:

1. На основу неизмирених локалних јавних прихода који припадају Граду Новом Саду у укупном износу главног дуга и камате од 29.446.291,86 динара, који је утврђен Записником Градске пореске управе, Нови Сад, број: XXI-02-3/18-2334 од 2. јула 2018. године.

2. На основу потраживања јавно комуналних предузећа чији је оснивач Град Нови Сад, утврђене одлуком Надзорних одбора:

- Јавно комуналног предузећа „Новосадска топлана“ Нови Сад, у укупном износу од 4.031.791,92 динара,
- Јавно комуналног предузећа „Информатика“ Нови Сад, у укупном износу од 454.229,71 динара,

- Јавно комуналног предузећа „Чистоћа“ Нови Сад, у укупном износу од 2.096.657,67 динара и
- Јавно комуналног предузећа „Стан“ Нови Сад, у укупном износу од 349.545,04 динара.

II. Ову одлуку доставити Министарству финансија, Пореској управи и привредном друштву „Симпо“ а.д. Врање.

III. Ову одлуку објавити у „Службеном листу Града Новог Сада“.

РЕПУБЛИКА СРБИЈА
АУТОНОМНА ПОКРАЈИНА ВОЈВОДИНА
ГРАД НОВИ САД
СКУПШТИНА ГРАДА НОВОГ САДА
Број: 3-498/2018-I
28. септембар 2018. године
НОВИ САД

Председник

Здравко Јелушић, с.р.

933

На основу члана 46. став 1. тачка 1. и члана 46. став 4. Закона о локалним изборима („Службени гласник Републике Србије“, бр. 129/07, 34/10 – УС и 54/11), Скупштина Града Новог Сада на XL седници од 28. септембра 2018. године, доноси

Р Е Ш Е Њ Е
О ПРЕСТАНКУ МАНДАТА ОДБОРНИКА СКУПШТИНЕ ГРАДА НОВОГ САДА СА ИЗБОРНЕ ЛИСТЕ ИВИЦА ДАЧИЋ– СОЦИЈАЛИСТИЧКА ПАРТИЈА СРБИЈЕ (СПС), ЈЕДИНСТВЕНА СРБИЈА (ЈС) ДРАГАН МАРКОВИЋ ПАЛМА

I

Скупштина Града Новог Сада утврђује да СИНИША АДАМОВИЋУ, одборнику Скупштине Града Новог Сада, са Изборне листе ИВИЦА ДАЧИЋ–СОЦИЈАЛИСТИЧКА ПАРТИЈА СРБИЈЕ (СПС), ЈЕДИНСТВЕНА СРБИЈА (ЈС) ДРАГАН МАРКОВИЋ ПАЛМА, престаје мандат одборника Скупштине Града Новог Сада, пре истека времена на које је изабран, на основу поднете оставке.

II

Ово решење објавити у „Службеном листу Града Новог Сада“.

О б р а з л о ж е њ е

Чланом 46. став 1. тачка 1 Закона о локалним изборима („Службени гласник Републике Србије“, бр. 129/07, 34/10 – УС и 54/11), прописано је да одборнику престаје мандат пре истека времена на које је изабран подношењем оставке, а ставом 4. истог члана да је скупштина дужна да о оставци коју је одборник поднео између две седнице, одлучи на првој наредној седници.

Чланом 47. став 1. наведеног закона прописано је да одборник лично подноси оставку, оверену код органа надлежног за оверу потписа, председнику скупштине јединице локалне самоуправе, у року од три дана од дана овере.

Имајући у виду да је одборник Синиша Адамовић, у складу са Законом, поднео председнику Скупштине Града Новог Сада оставку на функцију одборника Скупштине Града Новог Сада, Комисија за кадровска, административна и мандатно-имунитетна питања Скупштине Града Новог Сада на LXXXV седници од 27. септембра 2018. године, утврдила је Предлог решења о престанку мандата одборника Скупштине Града Новог Сада са Изборне листе ИВИЦА ДАЧИЋ–СОЦИЈАЛИСТИЧКА ПАРТИЈА СРБИЈЕ (СПС), ЈЕДИНСТВЕНА СРБИЈА (ЈС) ДРАГАН МАРКОВИЋ ПАЛМА.

Сходно наведеном, Скупштина Града Новог Сада је одлучила као у диспозитиву овог решења.

ПОУКА О ПРАВНОМ СРЕДСТВУ:

Против овог решења може се поднети жалба Управном суду у року од 48 часова од дана доношења Решења.

РЕПУБЛИКА СРБИЈА
АУТОНОМНА ПОКРАЈИНА ВОЈВОДИНА
ГРАД НОВИ САД
СКУПШТИНА ГРАДА НОВОГ САДА
Број: 020-487/2018-I
28. септембар 2018. године
НОВИ САД

Председник

Здравко Јелушић, с.р.

934

На основу члана 56. Закона о локалним изборима ("Службени гласник РС", бр. 129/07, 34/10 - УС и 54/11), Скупштина Града Новог Сада на XL седници од 28. септембра 2018. године, доноси

Р Е Ш Е Њ Е
О ПОТВРЂИВАЊУ МАНДАТА ОДБОРНИКА СКУПШТИНЕ ГРАДА НОВОГ САДА СА ИЗБОРНЕ ЛИСТЕ ИВИЦА ДАЧИЋ – СОЦИЈАЛИСТИЧКА ПАРТИЈА СРБИЈЕ (СПС), ЈЕДИНСТВЕНА СРБИЈА (ЈС) ДРАГАН МАРКОВИЋ ПАЛМА

I

ВЛАДИМИРУ КОВАЧЕВИЋУ, са Изборне листе ИВИЦА ДАЧИЋ – СОЦИЈАЛИСТИЧКА ПАРТИЈА СРБИЈЕ (СПС), ЈЕДИНСТВЕНА СРБИЈА (ЈС) ДРАГАН МАРКОВИЋ ПАЛМА, потврђује се мандат одборника Скупштине Града Новог Сада.

II

Ово решење објавити у „Службеном листу Града Новог Сада“.

О б р а з л о ж е њ е

Скупштина Града Новог Сада на XL седници од 28. септембра 2018. године донела је Решење, којим је утврдила

да Синиши Адамовићу, одборнику Скупштине Града Новог Сада, са Изборне листе ИВИЦА ДАЧИЋ–СОЦИЈАЛИСТИЧКА ПАРТИЈА СРБИЈЕ (СПС), ЈЕДИНСТВЕНА СРБИЈА (ЈС) ДРАГАН МАРКОВИЋ ПАЛМА, престаје мандат одборника Скупштине Града Новог Сада, пре истека времена на које је изабран, на основу поднете оставке.

На основу члана 48. став 2. Закона о локалним изборима ("Службени гласник РС", бр. 129/07, 34/10-УС и 54/11), Градска изборна комисија је на V седници од 28. септембра 2018. године, мандат који припада Изборној листи ИВИЦА ДАЧИЋ – СОЦИЈАЛИСТИЧКА ПАРТИЈА СРБИЈЕ (СПС), ЈЕДИНСТВЕНА СРБИЈА (ЈС) ДРАГАН МАРКОВИЋ ПАЛМА, доделила Владимиру Ковачевићу, првом следећем кандидату са изборне листе коме није био додељен мандат одборника – припаднику исте политичке странке, а који је дао писмену сагласност да прихвата мандат. Градска изборна комисија издала је Владимиру Ковачевићу уверење да је изабран за одборника Скупштине Града Новог Сада.

Комисија за кадровска, административна и мандатно-имунитетна питања Скупштине Града Новог Сада на LXXXVI седници од 28. септембра 2018. године, на основу Извештаја Градске изборне комисије о додели мандата одборнику Скупштине Града Новог Сада, број: 020-8/2018-18-I од 28. септембра 2018. године и Уверења о избору за одборника Скупштине Града Новог Сада број: 020-8/2018-17-I од 28. септембра 2018. године, утврдила је Предлог решења о потврђивању мандата одборника Скупштине Града Новог Сада са Изборне листе ИВИЦА ДАЧИЋ – СОЦИЈАЛИСТИЧКА ПАРТИЈА СРБИЈЕ (СПС), ЈЕДИНСТВЕНА СРБИЈА (ЈС) ДРАГАН МАРКОВИЋ ПАЛМА.

Сходно наведеном, Скупштина Града Новог Сада је одлучила као у диспозитиву овог решења.

ПОУКА О ПРАВНОМ СРЕДСТВУ:

Против овог решења може се поднети жалба Управном суду у року од 48 часова од дана доношења Решења.

РЕПУБЛИКА СРБИЈА
АУТОНОМНА ПОКРАЈИНА ВОЈВОДИНА
ГРАД НОВИ САД
СКУПШТИНА ГРАДА НОВОГ САДА
Број: 020-488/2018-I
28. септембар 2018 . године
НОВИ САД

Председник

Здравко Јелушић, с.р.

935

На основу члана 23. став 1. тачка 3. Одлуке о усклађивању Одлуке о организовању комуналне радне организације за путеве „Пут“ у Новом Саду, као јавног комуналног предузећа („Службени лист Града Новог Сада“, број 47/16) и члана 24. тачка 12. Статута Града Новог Сада – пречишћен текст („Службени лист Града Новог Сада“, број 43/08), Скупштина Града Новог Сада на XL седници од 28. септембра 2018. године, доноси

Р Е Ш Е Њ Е
О ДАВАЊУ САГЛАСНОСТИ НА ОДЛУКУ О ИЗМЕНАМА И ДОПУНАМА ПРОГРАМА ПОСЛОВАЊА ЈАВНОГ КОМУНАЛНОГ ПРЕДУЗЕЋА „ПУТ“ НОВИ САД ЗА 2018. ГОДИНУ

I. Даје се сагласност на Одлуку о изменама и допунама Програма пословања Јавног комуналног предузећа „Пут“ Нови Сад за 2018. годину, коју је донео Надзорни одбор Јавног комуналног предузећа „Пут“ Нови Сад на 84. седници одржаној 27. септембра 2018. године.

II. Ово решење објавити у „Службеном листу Града Новог Сада“.

РЕПУБЛИКА СРБИЈА
АУТОНОМНА ПОКРАЈИНА ВОЈВОДИНА
ГРАД НОВИ САД
СКУПШТИНА ГРАДА НОВОГ САДА
Број: 34-4175/2018-I
28. септембар 2018. године
НОВИ САД

Председник

Здравко Јелушић, с.р.

936

На основу члана 116. ст. 5. и 6. и члана 117. став 3. тачка 4. Закона о основама система образовања и васпитања („Службени гласник РС“, бр. 88/17 и 27/18 – др. закони) и члана 24. тачка 29. Статута Града Новог Сада - пречишћен текст („Службени лист Града Новог Сада “, број 43/08), Скупштина Града Новог Сада на XL седници од 28. септембра 2018. године, доноси

Р Е Ш Е Њ Е
О РАЗРЕШЕЊУ И ИМЕНОВАЊУ ЧЛАНИЦЕ ШКОЛСКОГ ОДБОРА ГИМНАЗИЈЕ „ИСИДОРА СЕКУЛИЋ“, НОВИ САД

I

ГОРДАНА БРЉАК се разрешава дужности чланице Школског одбора Гимназије „Исидора Секулић“, Нови Сад, представнице родитеља.

II

СВЕТЛАНА КНЕЖЕВИЋ се именује за чланицу Школског одбора Гимназије „Исидора Секулић“, Нови Сад, представницу родитеља.

III

Ово решење објавити у „Службеном листу Града Новог Сада“.

РЕПУБЛИКА СРБИЈА
АУТОНОМНА ПОКРАЈИНА ВОЈВОДИНА
ГРАД НОВИ САД
СКУПШТИНА ГРАДА НОВОГ САДА
Број: 022-1/2018-116-I
28. септембар 2018. године
НОВИ САД

Председник

Здравко Јелушић, с.р.

937

На основу члана 116. ст. 1, 2, 5. и 6. и члана 117. ст 1. и 2. Закона о основама система образовања и васпитања („Службени гласник РС“, бр. 88/17 и 27/18 – др. закони) и члана 24. тачка 29. Статута Града Новог Сада - пречишћен текст („Службени лист Града Новог Сада“, број 43/08), Скупштина Града Новог Сада на XL седници од 28. септембра 2018. године доноси

Р Е Ш Е Њ Е
О РАЗРЕШЕЊУ И ИМЕНОВАЊУ ЧЛАНОВА ШКОЛСКОГ ОДБОРА ОСНОВНЕ ШКОЛЕ „ВУК КАРАЏИЋ“, НОВИ САД

I

Разрешавају се дужности члана Школског одбора Основне школе „Вук Караџић“, Нови Сад због истека периода на који су именовани:

представници јединице локалне самоуправе:

ЂОРЂЕ ТОДОРОВ
ВОЈИСЛАВ ВУКОВИЋ
БРАНИСЛАВ ШАИНОВИЋ

представници запослених:

МИРЈАНА ДУРКАЛИЋ
МАРЈАНА ЈУРИШЕВИЋ
СНЕЖАНА ЈАНЧИЋ

представници родитеља:

ГОРДАНА НЕШИЋ
МИРЈАНА ЉУБЕНКОВИЋ
ДРАГИЦА ФИЛИПОВИЋ

II

За чланове Школског одбора Основне школе „Вук Караџић“, Нови Сад, на период од четири године, именују се:

представници јединице локалне самоуправе:

ИВАНКА АНДРИЋ
ТАТЈАНА ДРИД
СОЊА ДОТЛИЋ

представници запослених:

ДРАГАНА ЂУРИЦА
СНЕЖАНА ЈАНЧИЋ
МИРЈАНА ДУРКАЛИЋ

представници родитеља:

МИРЈАНА САВИЋ
МИРЈАНА ЉУБЕНКОВИЋ
САЊА ПРОДАНОВ

III

Ово решење објавити у „Службеном листу Града Новог Сада“.

РЕПУБЛИКА СРБИЈА
АУТОНОМНА ПОКРАЈИНА ВОЈВОДИНА
ГРАД НОВИ САД
СКУПШТИНА ГРАДА НОВОГ САДА
Број: 022-1/2018-117-I
28. септембар 2018. године
НОВИ САД *Председник*

Здравко Јелушић, с.р.

938

На основу члана 116. ст. 1, 2, 5. и 6. и члана 117. ст 1. и 2. Закона о основама система образовања и васпитања („Службени гласник РС“, бр. 88/17 и 27/18 – др. закони) и члана 24. тачка 29. Статута Града Новог Сада - пречишћен текст („Службени лист Града Новог Сада“, број 43/08), Скупштина Града Новог Сада на XL седници од 28. септембра 2018. године доноси

Р Е Ш Е Њ Е
О РАЗРЕШЕЊУ И ИМЕНОВАЊУ ЧЛАНОВА ШКОЛСКОГ ОДБОРА ОСНОВНЕ ШКОЛЕ „22. АВГУСТ“, БУКОВАЦ

I

Разрешавају се дужности члана Школског одбора Основне школе „22. август“, Буковац због истека периода на који су именовани:

представници јединице локалне самоуправе:

МАЈА МАРИЧИЋ
ДЕЈАН КУДРИЋ
МИЛАН СВИТЛИЦА

представници запослених:

МАЈА ЂУРЧИН
ЖЕЉКО ДУГАНЏИЈА
ИВАН СТАЈЧИЋ

представници родитеља:

БОРИСЛАВ СТОЈИЧИЋ
БРАНКО МАРЧЕТА
РАДОМИР ЛУКИЋ

II

За чланове Школског одбора Основне школе „22. август“, Буковац, на период од четири године, именују се:

представници јединице локалне самоуправе:

ВОЈИСЛАВ БАЈАКИЋ
ДЕЈАН КУДРИЋ
МИЛАН СВИТЛИЦА

представници запослених:

ЖЕЉКО ДУГАНЏИЈА
МАРИНА АНТИЋ
НЕНАД МИНАКОВИЋ

представници родитеља:

ЖЕЉКА ТЕШАНОВИЋ
ДРАГАН ТОДОРОВИЋ
РАДМИЛА ИВАНЧЕВИЋ

III

Ово решење објавити у „Службеном листу Града Новог Сада“.

РЕПУБЛИКА СРБИЈА
АУТОНОМНА ПОКРАЈИНА ВОЈВОДИНА
ГРАД НОВИ САД
СКУПШТИНА ГРАДА НОВОГ САДА
Број: 022-1/2018-118-I
28. септембар 2018. године
НОВИ САД *Председник*

Здравко Јелушић, с.р.

939

На основу члана 116. ст. 1, 2, 5. и 6. и члана 117. ст 1. и 2. Закона о основама система образовања и васпитања („Службени гласник РС“, бр. 88/17 и 27/18 – др. закони) и члана 24. тачка 29. Статута Града Новог Сада - пречишћен текст („Службени лист Града Новог Сада“, број 43/08), Скупштина Града Новог Сада на XL седници од 28. септембра 2018. године доноси

Р Е Ш Е Њ Е
О РАЗРЕШЕЊУ И ИМЕНОВАЊУ ЧЛАНОВА ШКОЛСКОГ ОДБОРА ОСНОВНЕ ШКОЛЕ „ЂУРА ЈАКШИЋ“, КАЋ

I

Разрешавају се дужности члана Школског одбора Основне школе „Ђура Јакшић“, Каћ због истека периода на који су именовани:

представници јединице локалне самоуправе:

МАРКО ЦАП
СТЕВО БЕЛЕНЗАДА
СЊЕЖАНА ТРАВАР

представници запослених:

СНЕЖАНА КОВАЧЕВИЋ
САВА ДОБАНОВАЧКИ
САЊА НИКОЛИЋ

представници родитеља:

ЂОРЂЕ ПОЉАКОВ
МИЛКА ЧИПЛИЋ
СВЕТЛАНА ЈАЊИЋ

II

За чланове Школског одбора Основне школе „Ђура Јакшић“, Каћ, на период од четири године, именују се:

представници јединице локалне самоуправе:

НЕШО ВОРКАПИЋ
СТЕВО БЕЛЕНЗАДА
СЊЕЖАНА ТРАВАР

представници запослених:

САВА ДОБАНОВАЧКИ
СНЕЖАНА КОВАЧЕВИЋ
БОЖАНА ИЛИЋ

представници родитеља:

ГОРАН НИКОЛИЋ
МИЛЕ ВОЋКИЋ
МИЛКА ЧИПЛИЋ

III

Ово решење објавити у „Службеном листу Града Новог Сада“.

РЕПУБЛИКА СРБИЈА
АУТОНОМНА ПОКРАЈИНА ВОЈВОДИНА
ГРАД НОВИ САД
СКУПШТИНА ГРАДА НОВОГ САДА
Број: 022-1/2018-119-I
28. септембар 2018. године
НОВИ САД

Председник

Здравко Јелушић, с.р.

940

На основу члана 39. Закона о култури („Службени гласник РС“, бр. 72/09, 13/16 и 30/16 – испр.) и члана 24. тачка 12. Статута Града Новог Сада - пречишћен текст („Службени лист Града Новог Сада“, број 43/08), Скупштина Града Новог Сада на XL седници од 28. септембра 2018. године доноси

Р Е Ш Е Њ Е
О ПРЕСТАНКУ ДУЖНОСТИ ВРШИОЦА ДИРЕКТОРА КУЛТУРНОГ ЦЕНТРА „РУМЕНКА“, РУМЕНКА

I

ДРАГАНИ МИЛОШЕВИЋ престаје дужност вршиоца дужности директора Културног центра „Руменка“, Руменка због именовања директора на основу спроведеног јавног конкурса.

II

Ово решење објавити у „Службеном листу Града Новог Сада“.

РЕПУБЛИКА СРБИЈА
АУТОНОМНА ПОКРАЈИНА ВОЈВОДИНА
ГРАД НОВИ САД
СКУПШТИНА ГРАДА НОВОГ САДА
Број: 022-1/2018-120-I
28. септембар 2018. године
НОВИ САД

Председник

Здравко Јелушић, с.р.

941

На основу члана 34. Закона о култури („Службени гласник РС“, бр. 72/09, 13/16 и 30/16 – испр.) и члана 24. тачка 12. Статута Града Новог Сада - пречишћен текст („Службени лист Града Новог Сада“, број 43/08), Скупштина Града Новог Сада на XL седници од 28. септембра 2018. године, доноси

РЕШЕЊЕ
О ИМЕНОВАЊУ ДИРЕКТОРА КУЛТУРНОГ ЦЕНТРА „РУМЕНКА“, РУМЕНКА

I

ДРАГАНА МИЛОШЕВИЋ се именује за директора Културног центра „Руменка“, Руменка на период од четири године.

II

Ово решење објавити у „Службеном листу Града Новог Сада“.

О б р а з л о ж е њ е

Чланом 34. Закона о култури („Службени гласник РС“, бр. 72/09, 13/16 и 30/16 – испр.) и чланом 24. тачка 12. Статута Града Новог Сада - пречишћен текст ("Службени лист

Града Новог Сада", број 43/08), између осталог, прописано је да Скупштина Града Новог Сада именује и разрешава директора установе чији је оснивач Град.

Чланом 35. Закона о култури, између осталог, прописано је да се директор установе чији је оснивач јединица локалне самоуправе именује на основу претходно спроведеног јавног конкурса на период од четири године и да може поново бити именован. Истим чланом наведеног закона је прописано да јавни конкурс расписује и спроводи управни одбор установе, да управни одбор установе обавља разговор са кандидатима који испуњавају услове из конкурса и у року од 30 дана од дана завршетка јавног конкурса доставља оснивачу образложени предлог листе кандидата, која садржи мишљење управног одбора о стручним и организационим способностима сваког кандидата и записник о обављеном разговору. Оснивач именује директора установе са листе кандидата.

Чланом 36. Закона о култури је прописано да кандидати за директоре установа морају имати високо образовање и најмање пет година радног искуства у струци, као и то да се остали услови за избор кандидата за директора установе утврђују статутом установе. Кандидат за директора дужан је да предложи програм рада и развоја установе, као саставни део конкурсне документације.

Чланом 18. Статута Културног центра „Руменка“, Руменка, прописано је да кандидат за директора, поред општих услова прописаних законом мора да испуњава и следеће услове:

- стечено високо образовање из области филолошке науке, правне науке или економске науке, на студијама другог степена (мастер академске студије или специјалистичке академске студије), односно на основним студијама у трајању од најмање четири године и

- најмање пет година радног искуства у струци.

Кандидат за директора дужан је да предложи програм рада и развоја Културног центра „Руменка“, Руменка за мандатни период од четири године, као саставни део конкурсне документације.

Управни одбор Културног центра „Руменка“, Руменка је 8. августа 2018. године донео Одлуку о расписивању јавног конкурса за избор кандидата за директора, у складу са условима утврђеним Законом о култури и Статутом. Текст јавног конкурса објављен је на сајту Националне службе за запошљавање и у дневном листу „Дневник“ 15. августа 2018. године. До 25. августа 2018. године, односно у року одређеном за подношење пријаве на Јавни конкурс, пријаву је поднео један кандидат.

Управни одбор Културног центра „Руменка“, Руменка је 29. августа 2018. године констатовао да је на јавни конкурс за избор кандидата за директора Културног центра „Руменка“, Руменка пријаву благовремено поднео кандидат Драгана Милошевић. Управни одбор је констатовао да су уз пријаву кандидата Драгане Милошевић приложени сви потребни докази, односно да наведени кандидат испуњава услове из јавног конкурса за избор кандидата за директора Културног центра „Руменка“, Руменка. Управни одбор је потом обавио усмени разговор са кандидатом Драганом Милошевић ради оцењивања њених стручних и организационих способности потребних за руковођење овом установом, а о чему је сачинио записник.

Након обављеног разговора са кандидатом, Управни одбор је 31. августа 2018. године утврдио образложени предлог листе кандидата, са мишљењем о стручним и организационим способностима за кандидата са листе, Драгану Милошевић, професора српске књижевности и језика.

Комисија за кадровска, административна и мандатно-имунитетна питања Скупштине Града Новог Сада је на LXXXIV седници од 26. септембра 2018. године, на основу образложеног предлога листе кандидата који садржи мишљење о стручним и организационим способностима за кандидата са листе, Драгану Милошевић, и записник о обављеном разговору са наведеним кандидатом, достављених Скупштини Града Новог Сада 13. септембра 2018. године, односно у року од 30 дана од завршетка Јавног конкурса, утврдила Предлог решења о именовању директора Културног центра „Руменка“, Руменка.

Сходно наведеном, Скупштина Града Новог Сада је одлучила као у диспозитиву овог решења.

ПОУКА О ПРАВНОМ СРЕДСТВУ:

Против овог решења може се поднети тужба Вишем суду у Новом Саду у року од 30 дана од дана достављања Решења.

РЕПУБЛИКА СРБИЈА
АУТОНОМНА ПОКРАЈИНА ВОЈВОДИНА
ГРАД НОВИ САД
СКУПШТИНА ГРАДА НОВОГ САДА
Број: 022-1/2018-121-I
28. септембар 2018. године
НОВИ САД

Председник

Здравко Јелушић, с.р.

942

На основу члана 116. ст. 1, 2, 5. и 6. и члана 117. ст 1. и 2. Закона о основама система образовања и васпитања („Службени гласник РС“, бр. 88/17 и 27/18 – др. закони) и члана 24. тачка 29. Статута Града Новог Сада - пречишћен текст („Службени лист Града Новог Сада“, број 43/08), Скупштина Града Новог Сада на XL седници од 28. септембра2018. године доноси

Р Е Ш Е Њ Е
О РАЗРЕШЕЊУ И ИМЕНОВАЊУ ЧЛАНОВА ШКОЛСКОГ ОДБОРА ОСНОВНЕ ШКОЛЕ „ЖАРКО ЗРЕЊАНИН“, НОВИ САД

I

Разрешавају се дужности члана Школског одбора Основне школе „Жарко Зрењанин“, Нови Сад због истека периода на који су именовани:

представници јединице локалне самоуправе:

ТАТЈАНА ВЕЉКОВИЋ
ВЛАДИМИР СТАМЕНКОВИЋ
САЊА ВУЈИНОВИЋ

представници запослених:

ВОЈИСЛАВ ЖИВКОВ
БРАНКО РАНИЋ
ИГОР ПЕТКОВИЋ

представници родитеља:

ЗВОНИМИР ПЕВАЧ

МИЛОШ ЋУРУВИЈА

ДРАГАН АПИЋ

II

За чланове Школског одбора Основне школе „Жарко Зрењанин“, Нови Сад, на период од четири године, именују се:

представници јединице локалне самоуправе:

БОЈАН ВРАЊКОВИЋ

ВЛАДИМИР СТАМЕНКОВИЋ

МАРКО ЧАНИЋ

представници запослених:

АЛЕКСАНДАР УТЈЕШАНОВИЋ

НАТАША ПАВЛОВИЋ

СНЕЖАНА МАРИЧИЋ

представници родитеља:

МИЛОШ ЋУРУВИЈА

ОЛИВЕРА СТАНИЋ

ЖЕЛИМИР ПОПОВИЋ

III

Ово решење објавити у „Службеном листу Града Новог Сада“.

РЕПУБЛИКА СРБИЈА
АУТОНОМНА ПОКРАЈИНА ВОЈВОДИНА
ГРАД НОВИ САД
СКУПШТИНА ГРАДА НОВОГ САДА
Број: 022-1/2018-122-I
28. септембар 2018. године
НОВИ САД

Председник

Здравко Јелушић, с.р.

943

На основу члана 116. ст. 1, 2, 5. и 6. и члана 117. ст 1. и 2. Закона о основама система образовања и васпитања („Службени гласник РС“, бр. 88/17 и 27/18 – др. закони) и члана 24. тачка 29. Статута Града Новог Сада - пречишћен текст („Службени лист Града Новог Сада“, број 43/08), Скупштина Града Новог Сада на XL седници од 28. септембра 2018. године доноси

Р Е Ш Е Њ Е
О РАЗРЕШЕЊУ И ИМЕНОВАЊУ ЧЛАНОВА ШКОЛСКОГ ОДБОРА ОСНОВНЕ ШКОЛЕ „ПРВА ВОЈВОЂАНСКА БРИГАДА“, НОВИ САД

I

Разрешавају се дужности члана Школског одбора Основне школе „Прва војвођанска бригада“, Нови Сад због истека периода на који су именовани:

представници јединице локалне самоуправе:

БОЈАНА ШУША

ДЕЈАН МИТРОВИЋ

МИРЈАНА ЈОВАНОВИЋ

представници запослених:

МАРИЈА СИМИН

СНЕЖАНА МИЛОЈКОВИЋ

ФЛОРИКА ДАДИЋ

представници родитеља:

ЖАРКО СИМОВИЋ

ДРАГАНА МОЛДОВАНОВИЋ

СРЂАНА МАЂАРЕВИЋ

II

За чланове Школског одбора Основне школе „Прва војвођанска бригада“, Нови Сад, на период од четири године, именују се:

представници јединице локалне самоуправе:

БОЈАНА ШУША

ДЕЈАН МИТРОВИЋ

МИРЈАНА ЈОВАНОВИЋ

представници запослених:

МАРИЈА СИМИН

ТОМИСЛАВ РОЖМАРИЋ

ВАЛЕНТИН НОВАЧИЋ

представници родитеља:

ЖАРКО СИМОВИЋ

СРЂАНА МАЂАРЕВИЋ

КРИСТИНА ТОДОРИЋ

III

Ово решење објавити у „Службеном листу Града Новог Сада“.

РЕПУБЛИКА СРБИЈА
АУТОНОМНА ПОКРАЈИНА ВОЈВОДИНА
ГРАД НОВИ САД
СКУПШТИНА ГРАДА НОВОГ САДА
Број: 022-1/2018-123-I
28. септембар 2018. године
НОВИ САД

Председник

Здравко Јелушић, с.р.

944

На основу члана 116. ст. 1, 2, 5. и 6. и члана 117. ст 1. и 2. Закона о основама система образовања и васпитања („Службени гласник РС“, бр. 88/17 и 27/18 – др. закони) и члана 24. тачка 29. Статута Града Новог Сада - пречишћен текст („Службени лист Града Новог Сада“, број 43/08), Скупштина Града Новог Сада на XL седници од 28. септембра 2018. године доноси

Р Е Ш Е Њ Е
О РАЗРЕШЕЊУ И ИМЕНОВАЊУ ЧЛАНОВА ШКОЛСКОГ ОДБОРА ОСНОВНЕ ШКОЛЕ „НИКОЛА ТЕСЛА“, НОВИ САД

I

Разрешавају се дужности члана Школског одбора Основне школе „Никола Тесла“, Нови Сад због истека периода на који су именовани:

представници јединице локалне самоуправе:

ЈЕЛЕНА МИЛИЋ
ВАЛЕНТИНА КОКОТОВИЋ
АНИКО ХОРВАТ

представници запослених:

ХАРГИТА ПОПОВИЋ
ЕДИТ БОЛОК
ДАНИЈЕЛА МИЛИЧИЋ

представници родитеља:

САНДРА МИЉАНИЋ
ЂОРЂЕ АЈКАЛО
МИЛАН ТРМЧИЋ

II

За чланове Школског одбора Основне школе „Никола Тесла“, Нови Сад, на период од четири године, именују се:

представници јединице локалне самоуправе:

РУЖИЦА ДУЈНОВИЋ
ГОРАН ПОПОВИЋ
МИЛИЦА ДОБРИЛОВИЋ

представници запослених:

ХАРГИТА ПОПОВИЋ
ЕДИТ БОЛОК
ДАНИЈЕЛА МИЛИЧИЋ

представници родитеља:

САНДРА МИЉАНИЋ
ЂОРЂЕ АЈКАЛО
МИЛАН ТРМЧИЋ

III

Ово решење објавити у „Службеном листу Града Новог Сада“.

РЕПУБЛИКА СРБИЈА
АУТОНОМНА ПОКРАЈИНА ВОЈВОДИНА
ГРАД НОВИ САД
СКУПШТИНА ГРАДА НОВОГ САДА
Број: 022-1/2018-124-I
28. септембар 2018. године
НОВИ САД

Председник

Здравко Јелушић, с.р.

945

На основу члана 116. ст. 1, 2, 5. и 6. и члана 117. ст 1. и 2. Закона о основама система образовања и васпитања („Службени гласник РС“, бр. 88/17 и 27/18 – др. закони) и члана 24. тачка 29. Статута Града Новог Сада - пречишћен текст („Службени лист Града Новог Сада“, број 43/08), Скупштина Града Новог Сада на XL седници од 28. септембра 2018. године доноси

Р Е Ш Е Њ Е
О РАЗРЕШЕЊУ И ИМЕНОВАЊУ ЧЛАНОВА ШКОЛСКОГ ОДБОРА ОСНОВНЕ ШКОЛЕ „ДЕСАНКА МАКСИМОВИЋ“, ФУТОГ

I

Разрешавају се дужности члана Школског одбора Основне школе „Десанка Максимовић“, Футог због истека периода на који су именовани:

представници јединице локалне самоуправе:

ПРЕДРАГ ВИДОВИЋ
ДРАГОСЛАВ ИЛИЋ
РУЖИЦА БЕГОЈЕВ

представници запослених:

НАДА МАНДИЋ
МИРЈАНА КЕРКЕЗ
СНЕЖАНА ИЛИЋ

представници родитеља:

ЈЕЛЕНА ПЕЈИЋ
МАРИЦА РУЖИЧИЋ
МАРИЈА ТУПАЊАЦ

II

За чланове Школског одбора Основне школе „Десанка Максимовић“, Футог, на период од четири године, именују се:

представници јединице локалне самоуправе:

ПРЕДРАГ ВИДОВИЋ
ДРАГОСЛАВ ИЛИЋ
РУЖИЦА БЕГОЈЕВ

представници запослених:

СНЕЖАНА ИЛИЋ
НАДА МАНДИЋ
ЂОРЂЕ КУРЈАКОВ

представници родитеља:

ИВАНА БОШЊАК
ВАЊА ЂОРЂЕВИЋ
МАРИЈА ТУПАЊАЦ

III

Ово решење објавити у „Службеном листу Града Новог Сада“.

РЕПУБЛИКА СРБИЈА
АУТОНОМНА ПОКРАЈИНА ВОЈВОДИНА
ГРАД НОВИ САД
СКУПШТИНА ГРАДА НОВОГ САДА
Број: 022-1/2018-125-I
28. септембар 2018. године
НОВИ САД

Председник

Здравко Јелушић, с.р.

946

На основу члана 116. ст. 3, 5. и 6. и члана 117. ст 1. и 2. Закона о основама система образовања и васпитања („Службени гласник РС“, бр. 88/17 и 27/18 – др. закони) и члана 24. тачка 29. Статута Града Новог Сада - пречишћен текст („Службени лист Града Новог Сада“, број 43/08), Скупштина Града Новог Сада на XL седници од 28. септембра 2018. године доноси

Р Е Ш Е Њ Е
О РАЗРЕШЕЊУ И ИМЕНОВАЊУ ЧЛАНОВА ШКОЛСКОГ ОДБОРА ШКОЛЕ ЗА ОСНОВНО ОБРАЗОВАЊЕ И ВАСПИТАЊЕ ОДРАСЛИХ „СВЕТИ САВА“, НОВИ САД

I

Разрешавају се дужности члана Школског одбора Школе за основно образовање и васпитање одраслих „Свети Сава“, Нови Сад због истека периода на који су именовани:

представници јединице локалне самоуправе:

БОЈАН БУГАРИН
СТОЈА ЋУРГУЗ
БРАНКО ВРЦЕЉ
ПРЕДРАГ НЕРИЋ

представници запослених:

ВИОЛЕТА ЛОЦ
ЈЕЛЕНА БОГДАНОВИЋ
НАТАЛИ СВИЛОКОС

II

За чланове Школског одбора Школе за основно образовање и васпитање одраслих „Свети Сава“, Нови Сад, на период од четири године, именују се:

представници јединице локалне самоуправе:

БОЈАН ЖИВАНИЋ
БОРИСЛАВ НИКОЛИЋ
ДРАГАН КАПЛАРСКИ

представници запослених:

ДЕЈАН БИБИЋ
НАТАЛИ СВИЛОКОС
ЈЕЛЕНА БОГДАНОВИЋ
ВИОЛЕТА ЛОЦ

III

Ово решење објавити у „Службеном листу Града Новог Сада“.

РЕПУБЛИКА СРБИЈА
АУТОНОМНА ПОКРАЈИНА ВОЈВОДИНА
ГРАД НОВИ САД
СКУПШТИНА ГРАДА НОВОГ САДА
Број: 022-1/2018-126-I
28. септембар 2018. године
НОВИ САД

Председник

Здравко Јелушић, с.р.

947

На основу члана 116. ст. 1, 2, 5. и 6. и члана 117. ст 1. и 2. Закона о основама система образовања и васпитања („Службени гласник РС“, бр. 88/17 и 27/18 – др. закони) и члана 24. тачка 29. Статута Града Новог Сада - пречишћен текст („Службени лист Града Новог Сада“, број 43/08), Скупштина Града Новог Сада на XL седници од 28. септембра 2018. године доноси

Р Е Ш Е Њ Е
О РАЗРЕШЕЊУ И ИМЕНОВАЊУ ЧЛАНОВА ШКОЛСКОГ ОДБОРА МУЗИЧКЕ ШКОЛЕ „ИСИДОР БАЈИЋ“, НОВИ САД

I

Разрешавају се дужности члана Школског одбора Музичке школе „Исидор Бајић“, Нови Сад због истека периода на који су именовани:

представници јединице локалне самоуправе:

ДР ГОРАН ИВАНЧЕВИЋ
ВЕСНА МАКСИМОВИЋ
ВАЊА ЕТИНСКИ

представници запослених:

ГОРАН ПЕНИЋ
ЈАСНА МАРКОВИЋ ВУЈАНОВИЋ
ЗОРИЦА ЈЕЛИЋ

представници родитеља:

ЖЕЉКО АНДРИЋ
СНЕЖАНА БОГДАНОВИЋ
МИЛИЦА СТОЈАДИНОВИЋ

II

За чланове Школског одбора Музичке школе „Исидор Бајић“, Нови Сад, на период од четири године, именују се:

представници јединице локалне самоуправе:

ДР ГОРАН ИВАНЧЕВИЋ
ВЕСНА МАКСИМОВИЋ
ЖАНА ПЕЈАНОВИЋ

представници запослених:

ЂУРО ПЕТЕ
ЗОРИЦА ЈЕЛИЋ
СЕНКА НЕДЕЉКОВИЋ

представници родитеља:

МИЛИЦА СТОЈАДИНОВИЋ
СНЕЖАНА БОГДАНОВИЋ
ЖЕЉКО АНДРИЋ

III

Ово решење објавити у „Службеном листу Града Новог Сада“.

РЕПУБЛИКА СРБИЈА
АУТОНОМНА ПОКРАЈИНА ВОЈВОДИНА
ГРАД НОВИ САД
СКУПШТИНА ГРАДА НОВОГ САДА
Број: 022-1/2018-127-I
28. септембар 2018. године
НОВИ САД

Председник

Здравко Јелушић, с.р.

948

На основу члана 116. ст. 1, 2, 5. и 6. и члана 117. ст 1. и 2. Закона о основама система образовања и васпитања („Службени гласник РС“, бр. 88/17 и 27/18 – др. закони) и члана 24. тачка 29. Статута Града Новог Сада - пречишћен текст („Службени лист Града Новог Сада“, број 43/08), Скупштина Града Новог Сада на XL седници од 28. септембра 2018. године доноси

Р Е Ш Е Њ Е
О РАЗРЕШЕЊУ И ИМЕНОВАЊУ ЧЛАНОВА ШКОЛСКОГ ОДБОРА ОСНОВНЕ ШКОЛЕ „ЂУРА ДАНИЧИЋ“, НОВИ САД

I

Разрешавају се дужности члана Школског одбора Основне школе „Ђура Даничић“, Нови Сад због истека периода на који су именовани:

представници јединице локалне самоуправе:

ЉИЉАНА ЂУКИЋ
ЈЕЛЕНА ИЈЕВЉЕВ
РАДМИЛА МИЉАНОВИЋ

представници запослених:

МИЛИЦА РАДАКОВИЋ
МИРОСЛАВ РАДОСАВЉЕВИЋ
БИЉАНА ШАНТАЛАБ

представници родитеља:

АЛЕКСАНДРА ИЛИЋ
НЕНАД ТЕОФАНОВ
ИВАНА ЦУПАРА

II

За чланове Школског одбора Основне школе „Ђура Даничић“, Нови Сад, на период од четири године, именују се:

представници јединице локалне самоуправе:

ЉИЉАНА ЂУКИЋ
ЈЕЛЕНА ИЈЕВЉЕВ
РАДМИЛА МИЉАНОВИЋ

представници запослених:

МИЛАНА УРОШЕВИЋ
ДРАГАН КАРАПАНЏИН
БИЉАНА ШАНТАЛАБ

представници родитеља:

ЈОВАН ЈОКОВИЋ
НЕНАД ТЕОФАНОВ
МИЛОШ НИКАЧЕВ

III

Ово решење објавити у „Службеном листу Града Новог Сада“.

РЕПУБЛИКА СРБИЈА
АУТОНОМНА ПОКРАЈИНА ВОЈВОДИНА
ГРАД НОВИ САД
СКУПШТИНА ГРАДА НОВОГ САДА
Број: 022-1/2018-128-I
28. септембар 2018. године
НОВИ САД

Председник

Здравко Јелушић, с.р.

949

На основу члана 8. став 2. Одлуке о подизању и одржавању споменика на територији Града Новог Сада („Службени лист Града Новог Сада“, бр. 15/09, 20/10 и 51/11), Скупштина Града Новог Сада на XL седници од 28. септембра 2018. године доноси

Р Е Ш Е Њ Е
О ИМЕНОВАЊУ ПРЕДСЕДНИКА И ЧЛАНОВА ОДБОРА ЗА СПРОВОЂЕЊЕ ОДЛУКЕ О ПОДИЗАЊУ СПОМЕНИКА СВИМ НЕВИНИМ ЖРТВАМА У НОВОМ САДУ 1944. И 1945. ГОДИНЕ

I

У Одбор за спровођење Одлуке о подизању споменика свим невиним жртвама у Новом Саду 1944. и 1945. године, именују се:

за председника:

ЂУЛА КИШ, председник Савета за културу Скупштине Града Новог Сада

за чланове:

Мр ВЛАДИМИР ЈЕЛИЋ, члан Градског већа Града Новог Сада за област образовања

ОЉА МАГЛОВСКИ, дипломирани професор историје, Музеј Града Новог Сада, Петроварадин

МАРКО СТОЈАНОВИЋ, дипломирани инжењер архитектуре, Јавно предузеће „Урбанизам“ Завод за урбанизам Нови Сад

ВАЊА ЉУБЉАНАЦ, дипломирани правник

II

Ово решење објавити у „Службеном листу Града Новог Сада“.

РЕПУБЛИКА СРБИЈА
АУТОНОМНА ПОКРАЈИНА ВОЈВОДИНА
ГРАД НОВИ САД
СКУПШТИНА ГРАДА НОВОГ САДА
Број: 022-1/2018-129-I
28. септембар 2018. године
НОВИ САД

Председник

Здравко Јелушић, с.р.

950

На основу члана 24. тачка 44. Статута Града Новог Сада - пречишћен текст („Службени лист Града Новог Сада“, број 43/08), Скупштина Града Новог Сада на XL седници од 28. септембра 2018. године доноси

Р Е Ш Е Њ Е
О РАЗРЕШЕЊУ ЧЛАНА И ИЗБОРУ ЧЛАНИЦЕ САВЕТА ЗА ЈАВНИ РЕД И МИР И БЕЗБЕДНОСТ

I

МИЛОВАН РАДИН се разрешава дужности члана Савета за јавни ред и мир и безбедност.

II

СНЕЖАНА РЕПАЦ се бира за чланицу Савета за јавни ред и мир и безбедност.

III

Ово решење објавити у „Службеном листу Града Новог Сада“.

РЕПУБЛИКА СРБИЈА
АУТОНОМНА ПОКРАЈИНА ВОЈВОДИНА
ГРАД НОВИ САД
СКУПШТИНА ГРАДА НОВОГ САДА
Број: 022-1/2018-130-I
28. септембар 2018. године
НОВИ САД

Председник

Здравко Јелушић, с.р.

ГРАФИЧКИ ПРИКАЗИ УЗ:

— **ПЛАН ДЕТАЉНЕ РЕГУЛАЦИЈЕ БЛОКОВА ИЗМЕЂУ УЛИЦА ШАФАРИКОВЕ, ЈЕВРЕЈСКЕ И УСПЕНСКЕ У НОВОМ САДУ**

— **ОДЛУКУ О ИЗМЕНАМА И ДОПУНАМА ПЛАНА ГЕНЕРАЛНЕ РЕГУЛАЦИЈЕ НОВОГ ГРАДСКОГ ЦЕНТРА СА ОКРУЖЕЊЕМ У НОВОМ САДУ (ЛОКАЛИТЕТ НА УГЛУ УЛИЦА ЗМАЈ ОГЊЕНА ВУКА И КРАЉЕВИЋА МАРКА)**

— **ОДЛУКУ О ИЗМЕНАМА И ДОПУНАМА ПЛАНА ГЕНЕРАЛНЕ РЕГУЛАЦИЈЕ ПРОСТОРА ЗА МЕШОВИТУ НАМЕНУ ИЗМЕЂУ УЛИЦА ФУТОШКЕ, ХАЈДУК ВЕЉКОВЕ, РУМЕНАЧКЕ И СУБОТИЧКОГ БУЛЕВАРА У НОВОМ САДУ**

— **ОДЛУКУ О ИЗРАДИ ПЛАНА ДЕТАЉНЕ РЕГУЛАЦИЈЕ НОВОГ ЦЕНТРА У РУМЕНКИ**

— **ОДЛУКУ О ИЗРАДИ ИЗМЕНА И ДОПУНА ПЛАНА ГЕНЕРАЛНЕ РЕГУЛАЦИЈЕ ПРОСТОРА ЗА МЕШОВИТУ НАМЕНУ ИЗМЕЂУ БУЛЕВАРА ЕВРОПЕ, БУЛЕВАРА ЦАРА ЛАЗАРА, УЛИЦА СТРАЖИЛОВСКЕ И ЖАРКА ЗРЕЊАНИНА, БУЛЕВАРА МИХАЈЛА ПУПИНА, УЛИЦА ЈЕВРЕЈСКЕ И ФУТОШКЕ У НОВОМ САДУ (ЛОКАЛИТЕТ МЕДИЦИНСКЕ ШКОЛЕ „7. АПРИЛ“ И ДРУГИ)**

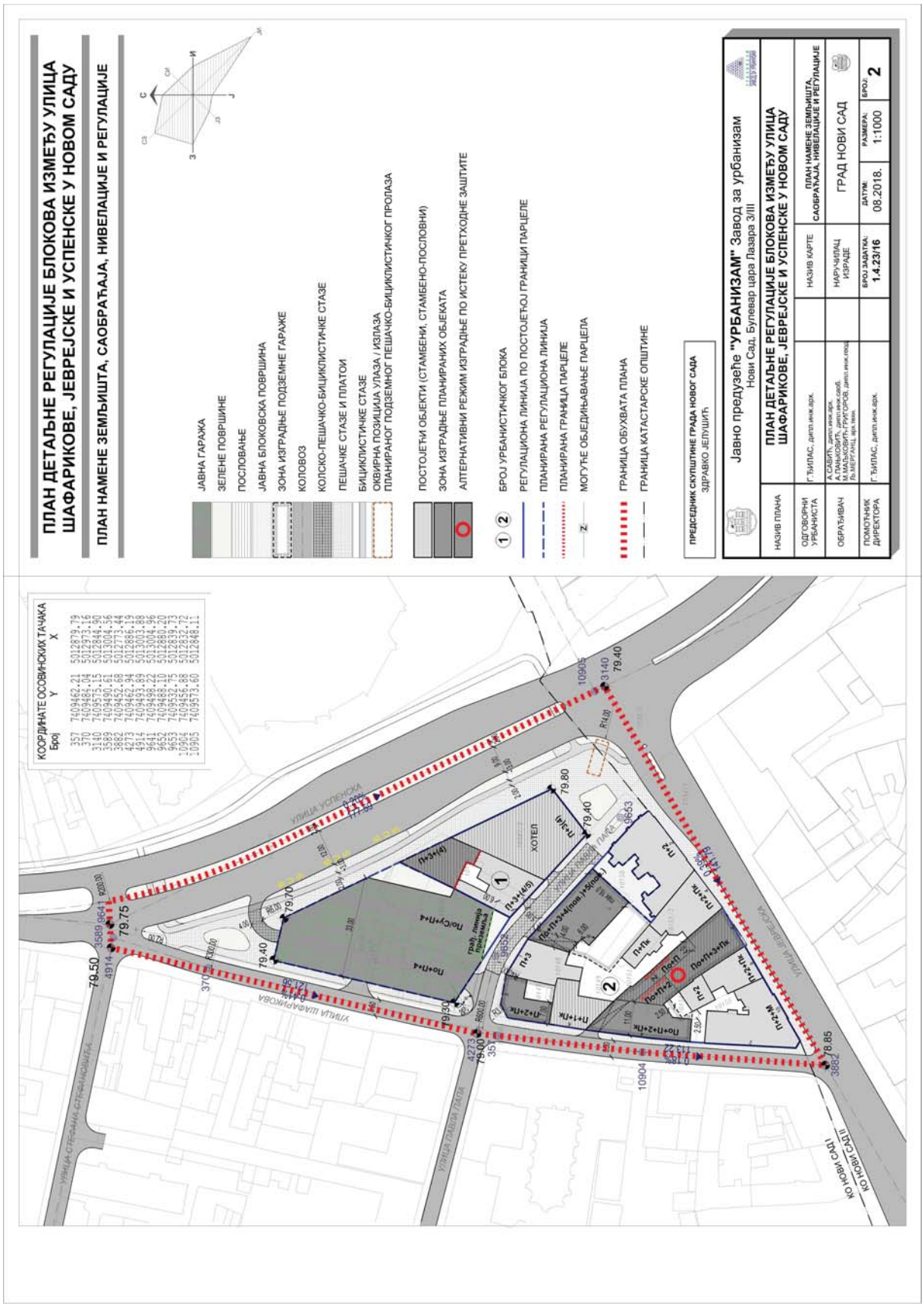
ПЛАН ДЕТАЉНЕ РЕГУЛАЦИЈЕ БЛОКОВА ИЗМЕЂУ УЛИЦА ШАФАРИКОВЕ, ЈЕВРЕЈСКЕ И УСПЕНСКЕ У НОВОМ САДУ
ПЛАН НАМЕНЕ ЗЕМЉИШТА, САОБРАЋАЈА, НИВЕЛАЦИЈЕ И РЕГУЛАЦИЈЕ
ЈАВНА ГАРАЖА
ЗЕЛЕНЕ ПОВРШИНЕ
ПОСЛОВАЊЕ
ЈАВНА БЛОКОВСКА ПОВРШИНА
ЗОНА ИЗГРАДЊЕ ПОДЗЕМНЕ ГАРАЖЕ
КОЛОВОЗ
КОЛСКО-ПЕШАЧКО-БИЦИКЛИСТИЧКЕ СТАЗЕ
ПЕШАЧКЕ СТАЗЕ И ПЛАТОИ
БИЦИКЛИСТИЧКЕ СТАЗЕ
ОКВИРНА ПОЗИЦИЈА УЛАЗА / ИЗЛАЗА
ПЛАНИРАНОГ ПОДЗЕМНОГ ПЕШАЧКО-БИЦИКЛИСТИЧКОГ ПРОЛАЗА
ПОСТОЈЕЋИ ОБЈЕКТИ (СТАМБЕНИ, СТАМБЕНО-ПОСЛОВНИ)
ЗОНА ИЗГРАДЊЕ ПЛАНИРАНИХ ОБЈЕКАТА
АЛТЕРНАТИВНИ РЕЖИМ ИЗГРАДЊЕ ПО ИСТЕКУ ПРЕТХОДНЕ ЗАШТИТЕ
БРОЈ УРБАНИСТИЧКОГ БЛОКА
РЕГУЛАЦИОНА ЛИНИЈА ПО ПОСТОЈЕЋОЈ ГРАНИЦИ ПАРЦЕЛЕ
ПЛАНИРАНА РЕГУЛАЦИОНА ЛИНИЈА
ПЛАНИРАНА ГРАНИЦА ПАРЦЕЛЕ
МОГУЋЕ ОБЈЕДИЊАВАЊЕ ПАРЦЕЛА
ГРАНИЦА ОБУХВАТА ПЛАНА
ГРАНИЦА КАТАСТАРСКЕ ОПШТИНЕ
ПРЕДСЕДНИК СКУПШТИНЕ ГРАДА НОВОГ САДА
ЗДРАВКО ЈЕЛУШИЋ
Јавно предузеће "УРБАНИЗАМ" Завод за урбанизам
Нови Сад, Булевар цара Лазара 3/III
НАЗИВ ПЛАНА
ПЛАН ДЕТАЉНЕ РЕГУЛАЦИЈЕ БЛОКОВА ИЗМЕЂУ УЛИЦА ШАФАРИКОВЕ, ЈЕВРЕЈСКЕ И УСПЕНСКЕ У НОВОМ САДУ
ОДГОВОРНИ УРБАНИСТА
Г. ЂИПАС, дипл.инж.арх.
НАЗИВ КАРТЕ
ПЛАН НАМЕНЕ ЗЕМЉИШТА, САОБРАЋАЈА, НИВЕЛАЦИЈЕ И РЕГУЛАЦИЈЕ
ОБРАЂИВАЧ
НАРУЧИЛАЦ ИЗРАДЕ
ГРАД НОВИ САД
ПОМОЋНИК ДИРЕКТОРА
Г. ЂИПАС, дипл.инж.арх.
БРОЈ ЗАДАТКА: 1.4.23/16
ДАТУМ: 08.2018.
РАЗМЕРА: 1:1000
БРОЈ: 2
КООРДИНАТЕ ОСОВИНСКИХ ТАЧАКА
Број Y X
357 7409462.21 5012879.79
370 7409484.04 5012973.16
3140 7409575.15 5012944.90
3589 7409490.61 5013004.56
3882 7409452.68 5012773.44
4273 7409462.94 5012886.19
4914 7409493.69 5013003.88
9641 7409498.22 5013004.96
9652 7409488.10 5012881.20
9653 7409532.75 5012839.73
10904 7409456.88 5012822.72
10905 7409573.60 5012848.11
УЛИЦА УСПЕНСКА
УЛИЦА ШАФАРИКОВА
УЛИЦА ЈЕВРЕЈСКА
УЛИЦА ГРАДСКИ ПАРКИНГ
УЛИЦА СТРОЈНА СТРАНА-НОВИНА
КО НОВИ САД II
ХОТЕЛ
79.50
79.75
79.70
79.40
79.30
79.00
78.85
79.80
79.40
79.40
79.40

ИЗМЕНЕ И ДОПУНЕ ПЛАНА ГЕНЕРАЛНЕ РЕГУЛАЦИЈЕ НОВОГ ГРАДСКОГ ЦЕНТРА СА ОКРУЖЕЊЕМ У НОВОМ САДУ
(ЛОКАЛИТЕТ НА УГЛУ УЛИЦА ЗМАЈ ОГЊЕНА ВУКА И КРАЉЕВИЋА МАРКА)

ПЛАН САОБРАЋАЈА, РЕГУЛАЦИЈЕ И НИВЕЛАЦИЈЕ СА РЕЖИМИМА ИЗГРАДЊЕ

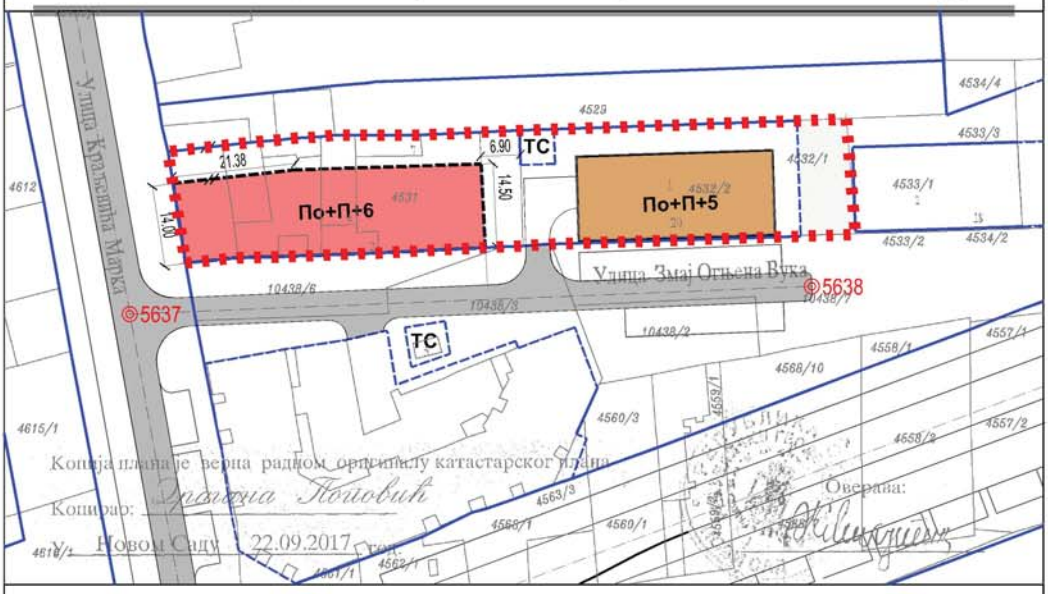

ЗОНА ИЗГРАДЊЕ ПЛАНИРАНОГ ВИШЕПОРОДИЧНОГ СТАМБЕНОГ, СТАМБЕНО-ПОСЛОВНОГ ИЛИ ПОСЛОВНО-СТАМБЕНОГ ОБЈЕКТА

ПОСТОЈЕЋИ ВИШЕПОРОДИЧНИ СТАМБЕНИ ОБЈЕКАТ
- задржава се хоризонтални и вертикални габарит

ЗАЈЕДНИЧКА БЛОКОВСКА ПОВРШИНА

ТС ТРАНСФОРМАТОРСКА СТАНИЦА

КОЛОВОЗ

РЕГУЛАЦИОНА ЛИНИЈА ПО ПОСТОЈЕЋОЈ ГРАНИЦИ ПАРЦЕЛЕ

ПЛАНИРАНА РЕГУЛАЦИОНА ЛИНИЈА

ГРАНИЦА ОБУХВАТА ИЗМЕНЕ И ДОПУНЕ ПЛАНА

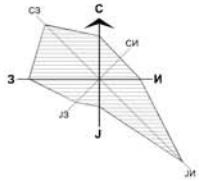

ПРЕДСЕДНИК СКУПШТИНЕ ГРАДА НОВОГ САДА
ЗДРАВКО ЈЕЛУШИЋ

Јавно предузеће **"УРБАНИЗАМ"** Завод за урбанизам
Нови Сад, Булевар цара Лазара 3/III

НАЗИВ ПЛАНА	**ИЗМЕНЕ И ДОПУНЕ ПЛАНА ГЕНЕРАЛНЕ РЕГУЛАЦИЈЕ НОВОГ ГРАДСКОГ ЦЕНТРА СА ОКРУЖЕЊЕМ У НОВОМ САДУ (ЛОКАЛИТЕТ НА УГЛУ УЛИЦА ЗМАЈ ОГЊЕНА ВУКА И КРАЉЕВИЋА МАРКА)**					
ОДГОВОРНИ УРБАНИСТА	мрВ.ВУКАДИНОВИЋ ЂУРИЋ,дипл.инж.арх.		НАЗИВ КАРТЕ	**ПЛАН САОБРАЋАЈА, РЕГУЛАЦИЈЕ И НИВЕЛАЦИЈЕ СА РЕЖИМИМА ИЗГРАДЊЕ**		
ОБРАЂИВАЧ	Ј.СТАНКОВ, дипл.инж.арх.- мастер Љ.МЕРГАНЦ, арх.техн.		НАРУЧИЛАЦ ИЗРАДЕ	СРЕЋКОВ МИЛЕВА		
ПОМОЋНИК ДИРЕКТОРА	Г.ЂИЛАС, дипл.инж.арх.		**БРОЈ ЗАДАТКА:** **2.3.5./17**	**ДАТУМ:** 08.2018.	**РАЗМЕРА:** 1:1000	**БРОЈ:** **2**

ИЗМЕНЕ И ДОПУНЕ ПЛАНА ГЕНЕРАЛНЕ РЕГУЛАЦИЈЕ ПРОСТОРА ЗА МЕШОВИТУ НАМЕНУ ИЗМЕЂУ УЛИЦА ФУТОШКЕ, ХАЈДУК ВЕЉКОВЕ, РУМЕНАЧКЕ И СУБОТИЧКОГ БУЛЕВАРА У НОВОМ САДУ

УРБАНИСТИЧКА РЕГУЛАЦИЈА **ЛОКАЛИТЕТ 1- ПРОСТОРНИ СЕГМЕНТ 13**

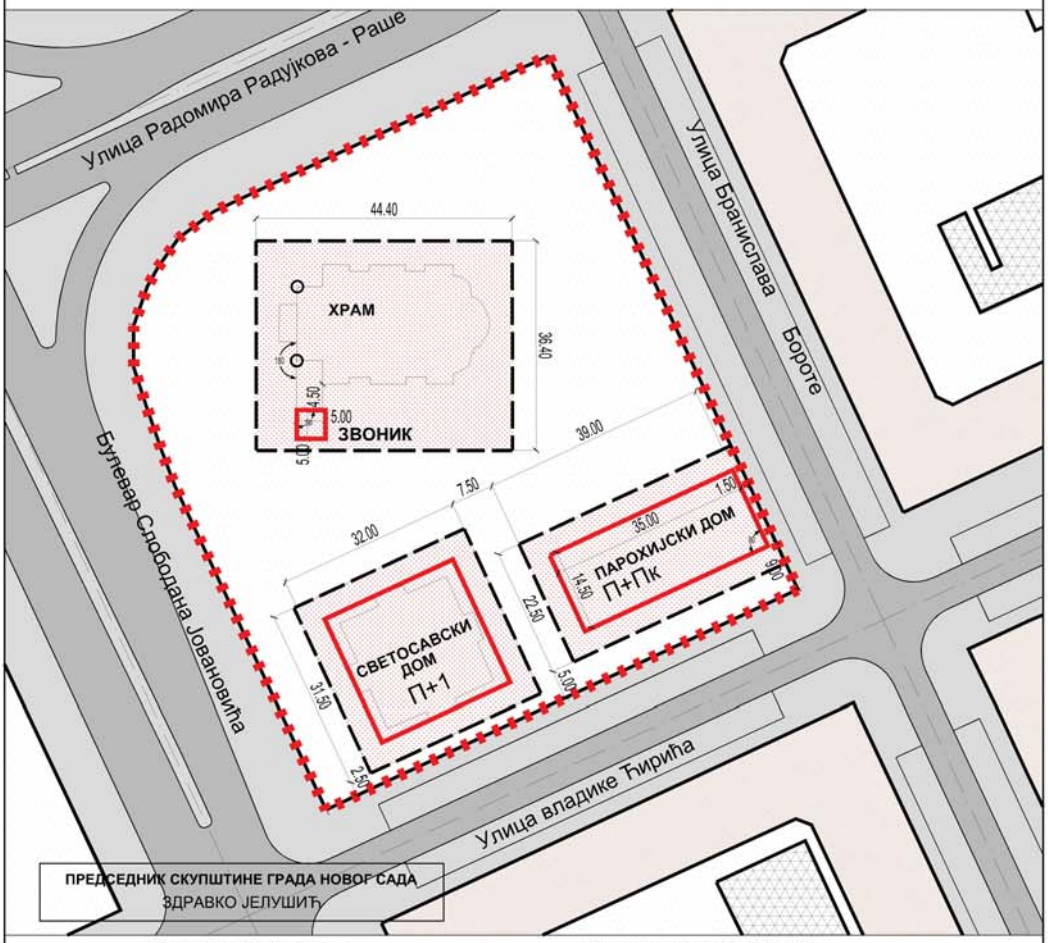

ПОВРШИНЕ ЈАВНИХ НАМЕНА

- УЛИЦЕ
- ЗЕЛЕНЕ ПОВРШИНЕ
- СКЛОНИШТА

ПОВРШИНЕ ОСТАЛИХ НАМЕНА

- ПОВРШИНА ЗА ВЕРСКИ ОБЈЕКАТ
- ЗОНА ИЗГРАДЊЕ ПЛАНИРАНОГ ВЕРСКОГ ОБЈЕКТА
- ВИШЕПОРОДИЧНО СТАНОВАЊЕ

- РЕГУЛАЦИОНА ЛИНИЈА ПО ПОСТОЈЕЋОЈ ГРАНИЦИ ПАРЦЕЛЕ
- ПЛАНИРАНА РЕГУЛАЦИОНА ЛИНИЈА
- ГРАНИЦА ОБУХВАТА ИЗМЕНА И ДОПУНА ПЛАНА

Јавно предузеће **"УРБАНИЗАМ"** Завод за урбанизам
Нови Сад, Булевар цара Лазара 3/III

НАЗИВ ПЛАНА	**ИЗМЕНЕ И ДОПУНЕ ПЛАНА ГЕНЕРАЛНЕ РЕГУЛАЦИЈЕ ПРОСТОРА ЗА МЕШОВИТУ НАМЕНУ ИЗМЕЂУ УЛИЦА ФУТОШКЕ, ХАЈДУК ВЕЉКОВЕ, РУМЕНАЧКЕ И СУБОТИЧКОГ БУЛЕВАРА У НОВОМ САДУ**					
ОДГОВОРНИ УРБАНИСТА	Т.КРИШАНОВИЋ, дипл.инж.арх.		НАЗИВ КАРТЕ	**УРБАНИСТИЧКА РЕГУЛАЦИЈА ЛОКАЛИТЕТ 1- ПРОСТОРНИ СЕГМЕНТ 13**		
ОБРАЂИВАЧ	М.МАЉКОВИЋ-ГРИГОРОВ, дипл.инж.геод. М. ГОЉУШИН-МИЋИЋ, арх.техн.		НАРУЧИЛАЦ ИЗРАДЕ	ГРАД НОВИ САД		
ПОМОЋНИК ДИРЕКТОРА	Г. ЂИЛАС, дипл.инж.арх.		БРОЈ ЗАДАТКА: **1.3.3/16**	ДАТУМ: **09. 2018.**	РАЗМЕРА: **1:1000**	БРОЈ: **3.1.1**

ИЗМЕНЕ И ДОПУНЕ ПЛАНА ГЕНЕРАЛНЕ РЕГУЛАЦИЈЕ ПРОСТОРА ЗА МЕШОВИТУ НАМЕНУ ИЗМЕЂУ УЛИЦА ФУТОШКЕ, ХАЈДУК ВЕЉКОВЕ, РУМЕНАЧКЕ И СУБОТИЧКОГ БУЛЕВАРА У НОВОМ САДУ

ПЛАН ПОВРШИНА ЈАВНЕ НАМЕНЕ СА НАМЕНОМ ПРОСТОРА ЛОКАЛИТЕТ 2- ПРОСТОРНИ СЕГМЕНТ 14

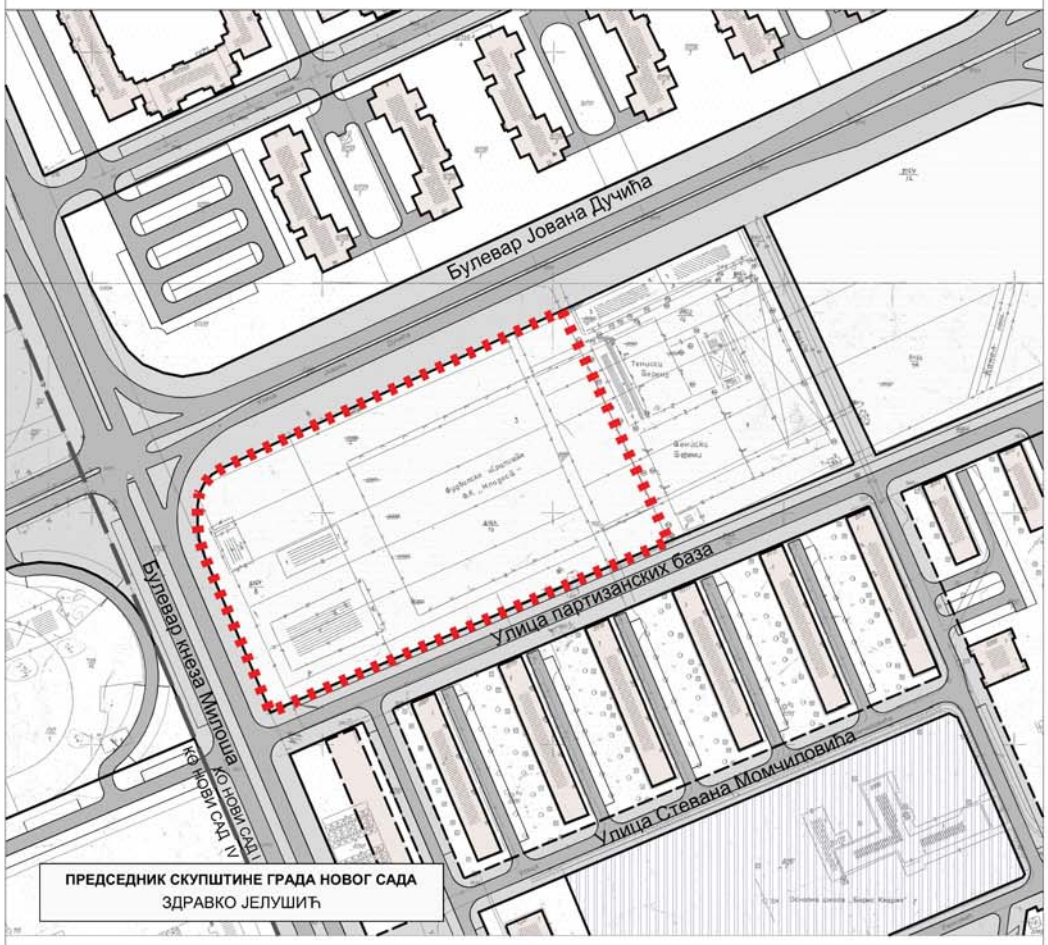

ПРЕДСЕДНИК СКУПШТИНЕ ГРАДА НОВОГ САДА
ЗДРАВКО ЈЕЛУШИЋ

ПОВРШИНЕ ЈАВНЕ НАМЕНЕ

- УЛИЦЕ
- ЗАЈЕДНИЧКЕ БЛОКОВСКЕ ПОВРШИНЕ
- ОСНОВНА ШКОЛА

ПОВРШИНЕ ОСТАЛИХ НАМЕНА

- СПОРТСКИ ЦЕНТАР
- ВИШЕПОРОДИЧНО СТАНОВАЊЕ

- РЕГУЛАЦИОНА ЛИНИЈА ПО ПОСТОЈЕЋОЈ ГРАНИЦИ ПАРЦЕЛИ
- ПЛАНИРАНА РЕГУЛАЦИОНА ЛИНИЈА
- ГРАНИЦА КАТАСТАРСКИХ ОПШТИНА
- ГРАНИЦА ОБУХВАТА ИЗМЕНЕ И ДОПУНЕ ПЛАНА

С, СИ, И, ЈИ, Ј, ЈЗ, З, СЗ

Јавно предузеће **"УРБАНИЗАМ"** Завод за урбанизам
Нови Сад, Булевар цара Лазара 3/III

НАЗИВ ПЛАНА	**ИЗМЕНЕ И ДОПУНЕ ПЛАНА ГЕНЕРАЛНЕ РЕГУЛАЦИЈЕ ПРОСТОРА ЗА МЕШОВИТУ НАМЕНУ ИЗМЕЂУ УЛИЦА ФУТОШКЕ, ХАЈДУК ВЕЉКОВЕ, РУМЕНАЧКЕ И СУБОТИЧКОГ БУЛЕВАРА У НОВОМ САДУ**					
ОДГОВОРНИ УРБАНИСТА	Т. КРИШАНОВИЋ, дипл.инж.арх.		НАЗИВ КАРТЕ	**ПЛАН ПОВРШИНА ЈАВНЕ НАМЕНЕ СА НАМЕНОМ ПРОСТОРА ЛОКАЛИТЕТ 2- ПРОСТОРНИ СЕГМЕНТ 14**		
ОБРАЂИВАЧ	М. МАЉКОВИЋ-ГРИГОРОВ, дипл.инж.геод. М. ГОЛУШИН-МИЋИЋ, арх.техн.		НАРУЧИЛАЦ ИЗРАДЕ	ГРАД НОВИ САД		
ПОМОЋНИК ДИРЕКТОРА	Г.ЂИЛАС, дипл.инж.арх.		**БРОЈ ЗАДАТКА:** **1.3.3/16**	**ДАТУМ:** **09 .2018.**	**РАЗМЕРА:** **1:2500**	**БРОЈ:** **3.2**

ИЗМЕНЕ И ДОПУНЕ ПЛАНА ГЕНЕРАЛНЕ РЕГУЛАЦИЈЕ ПРОСТОРА ЗА МЕШОВИТУ НАМЕНУ ИЗМЕЂУ УЛИЦА ФУТОШКЕ, ХАЈДУК ВЕЉКОВЕ, РУМЕНАЧКЕ И СУБОТИЧКОГ БУЛЕВАРА У НОВОМ САДУ

УРБАНИСТИЧКА РЕГУЛАЦИЈА **ЛОКАЛИТЕТ 3- ПРОСТОРНИ СЕГМЕНТ V**

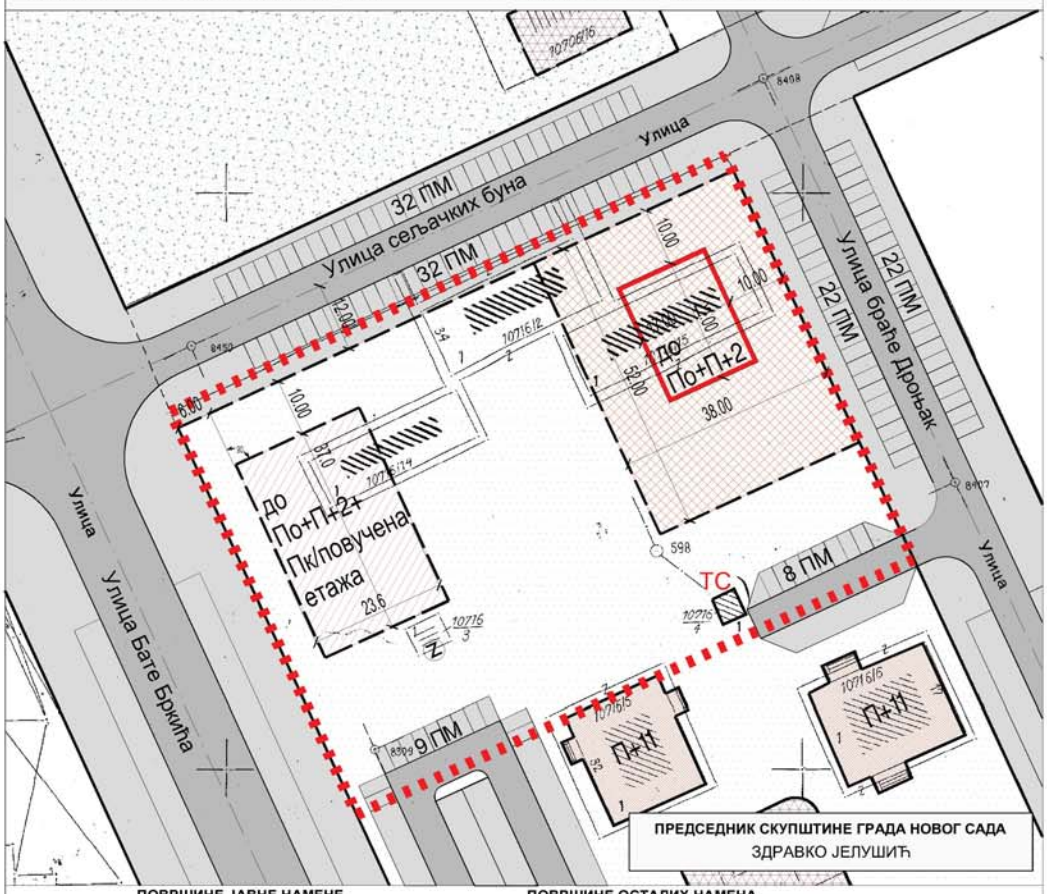

ПОВРШИНЕ ЈАВНЕ НАМЕНЕ

- УЛИЦЕ
- ЦЕНТАР ЗА ПОРОДИЧНИ СМЕШТАЈ И УСВОЈЕЊЕ
- ОБЈЕКАТ КУЛТУРЕ
- ЗАЈЕДНИЧКЕ БЛОКОВСКЕ ПОВРШИНЕ
- ПАРКОВСКЕ ПОВРШИНЕ
- СКЛОНИШТА
- ТС — ТРАНСФОРМАТОРСКА СТАНИЦА

ПОВРШИНЕ ОСТАЛИХ НАМЕНА

- ВИШЕПОРОДИЧНО СТАНОВАЊЕ-ПОСТОЈЕЋЕ
- ОКВИРНИ ПОЛОЖАЈ ОБЈЕКТА
- Z — ОБАВЕЗНО ОБЈЕДИЊАВАЊЕ ПАРЦЕЛЕ
- РЕГУЛАЦИОНА ЛИНИЈА ПО ПОСТОЈЕЋОЈ ГРАНИЦИ ПАРЦЕЛЕ
- ПЛАНИРАНА РЕГУЛАЦИОНА ЛИНИЈА
- ГРАНИЦА ОБУХВАТА ИЗМЕНА И ДОПУНА ПЛАНА

С, СИ, И, ЈИ, Ј, ЈЗ, З, СЗ

Јавно предузеће **"УРБАНИЗАМ"** Завод за урбанизам
Нови Сад, Булевар цара Лазара 3/III

НАЗИВ ПЛАНА	**ИЗМЕНЕ И ДОПУНЕ ПЛАНА ГЕНЕРАЛНЕ РЕГУЛАЦИЈЕ ПРОСТОРА ЗА МЕШОВИТУ НАМЕНУ ИЗМЕЂУ УЛИЦА ФУТОШКЕ, ХАЈДУК ВЕЉКОВЕ, РУМЕНАЧКЕ И СУБОТИЧКОГ БУЛЕВАРА У НОВОМ САДУ**					
ОДГОВОРНИ УРБАНИСТА	Т. КРИШАНОВИЋ, дипл.инж.арх.		НАЗИВ КАРТЕ	**УРБАНИСТИЧКА РЕГУЛАЦИЈА ЛОКАЛИТЕТ 3- ПРОСТОРНИ СЕГМЕНТ V**		
ОБРАЂИВАЧ	М. МАЉКОВИЋ-ГРИГОРОВ, дипл.инж.геод. А. ПАЊКОВИЋ, дипл.инж.саоб. М. ГОЛУШИН-МИЋИЋ, арх.техн.		НАРУЧИЛАЦ ИЗРАДЕ	ГРАД НОВИ САД		
ПОМОЋНИК ДИРЕКТОРА	Г. ЂИЛАС, дипл.инж.арх.		БРОЈ ЗАДАТКА: 1.3.3/16	ДАТУМ: 09. 2018.	РАЗМЕРА: 1:1000	БРОЈ: 3.3.1

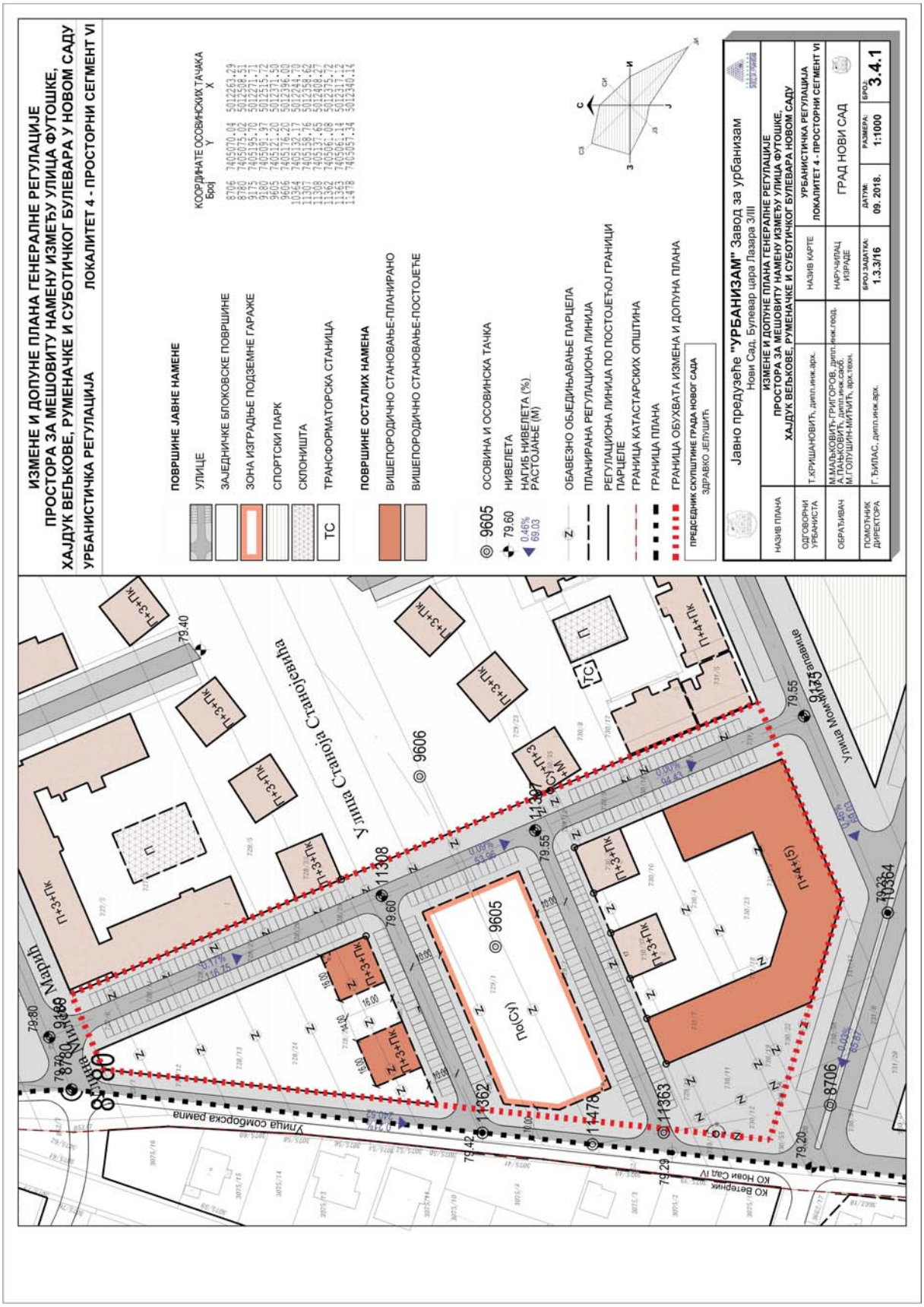
ИЗМЕНЕ И ДОПУНЕ ПЛАНА ГЕНЕРАЛНЕ РЕГУЛАЦИЈЕ
ПРОСТОРА ЗА МЕШОВИТУ НАМЕНУ ИЗМЕЂУ УЛИЦА ФУТОШКЕ,
ХАЈДУК ВЕЉКОВЕ, РУМЕНАЧКЕ И СУБОТИЧКОГ БУЛЕВАРА У НОВОМ САДУ
УРБАНИСТИЧКА РЕГУЛАЦИЈА
ЛОКАЛИТЕТ 4 - ПРОСТОРНИ СЕГМЕНТ VI
ПОВРШИНЕ ЈАВНЕ НАМЕНЕ
УЛИЦЕ
ЗАЈЕДНИЧКЕ БЛОКОВСКЕ ПОВРШИНЕ
ЗОНА ИЗГРАДЊЕ ПОДЗЕМНЕ ГАРАЖЕ
СПОРТСКИ ПАРК
СКЛОНИШТА
ТРАНСФОРМАТОРСКА СТАНИЦА
ПОВРШИНЕ ОСТАЛИХ НАМЕНА
ВИШЕПОРОДИЧНО СТАНОВАЊЕ-ПЛАНИРАНО
ВИШЕПОРОДИЧНО СТАНОВАЊЕ-ПОСТОЈЕЋЕ
ОСОВИНА И ОСОВИНСКА ТАЧКА
НИВЕЛЕТА
НАГИБ НИВЕЛЕТА (%)
РАСТОЈАЊЕ (М)
ОБАВЕЗНО ОБЈЕДИЊАВАЊЕ ПАРЦЕЛА
ПЛАНИРАНА РЕГУЛАЦИОНА ЛИНИЈА
РЕГУЛАЦИОНА ЛИНИЈА ПО ПОСТОЈЕЋОЈ ГРАНИЦИ ПАРЦЕЛЕ
ГРАНИЦА КАТАСТАРСКИХ ОПШТИНА
ГРАНИЦА ПЛАНА
ГРАНИЦА ОБУХВАТА ИЗМЕНА И ДОПУНА ПЛАНА
ПРЕДСЕДНИК СКУПШТИНЕ ГРАДА НОВОГ САДА
ЗДРАВКО ЈЕЛУШИЋ
Јавно предузеће "УРБАНИЗАМ" Завод за урбанизам
Нови Сад, Булевар цара Лазара 3/III
ИЗМЕНЕ И ДОПУНЕ ПЛАНА ГЕНЕРАЛНЕ РЕГУЛАЦИЈЕ
ПРОСТОРА ЗА МЕШОВИТУ НАМЕНУ ИЗМЕЂУ УЛИЦА ФУТОШКЕ,
ХАЈДУК ВЕЉКОВЕ, РУМЕНАЧКЕ И СУБОТИЧКОГ БУЛЕВАРА НОВОМ САДУ
УРБАНИСТИЧКА РЕГУЛАЦИЈА
ЛОКАЛИТЕТ 4 - ПРОСТОРНИ СЕГМЕНТ VI
ГРАД НОВИ САД
НАЗИВ ПЛАНА
ОДГОВОРНИ УРБАНИСТА
Т.КРИШАНОВИЋ, дипл.инж.арх.
НАЗИВ КАРТЕ
ОБРАЂИВАЧ
М.МАЉКОВИЋ,Т.ГРИГОРОВ, дипл.инж.грађ.
А.ПАЉКОВИЋ, дипл.инж.саоб.
М.Г.ПОЛУШИН-МИТИЋ, арх.техн.
НАРУЧИЛАЦ ИЗРАДЕ
ПОМОЋНИК ДИРЕКТОРА
Г.ЂИПАС, дипл.инж.арх.
БРОЈ ЗАДАТКА: 1.3.3/16
ДАТУМ: 09. 2018.
РАЗМЕРА: 1:1000
БРОЈ: 3.4.1
Улица Станојла Станојловића
Улица Моша Пијаде
Улица Марић
Улица сомборска рампа
КО Нови Сад IV
П+3+Пк
П+4+(5)
Пс(СУ)
9605
9606
11308
11397
11362
11478
11363
8706
10364
9135
8780
79.40
79.60
79.55
79.42
79.29
79.20
79.32
79.80

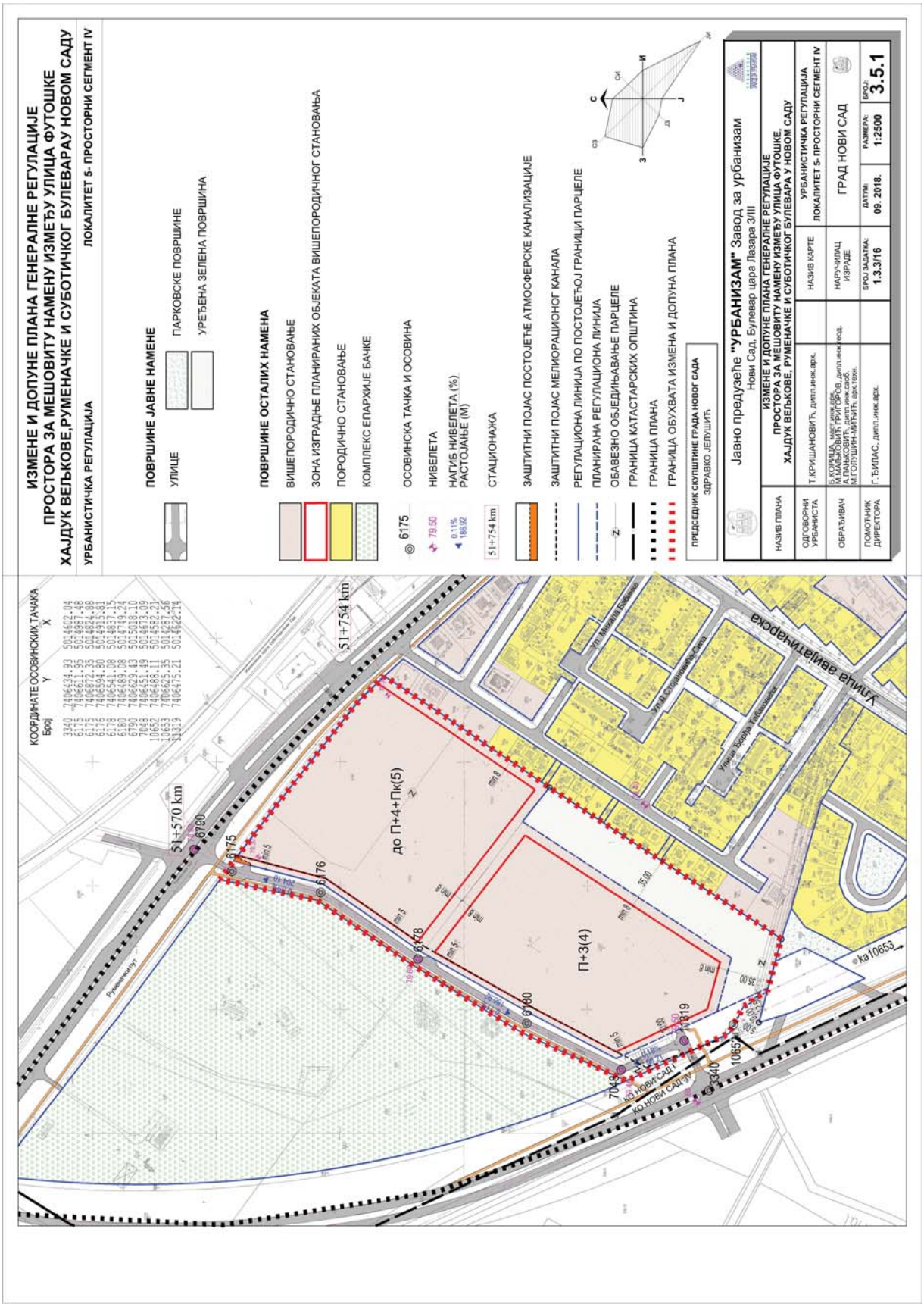
ИЗМЕНЕ И ДОПУНЕ ПЛАНА ГЕНЕРАЛНЕ РЕГУЛАЦИЈЕ
ПРОСТОРА ЗА МЕШОВИТУ НАМЕНУ ИЗМЕЂУ УЛИЦА ФУТОШКЕ
ХАЈДУК ВЕЉКОВЕ,РУМЕНАЧКЕ И СУБОТИЧКОГ БУЛЕВАРУ НОВОМ САДУ
УРБАНИСТИЧКА РЕГУЛАЦИЈА
ЛОКАЛИТЕТ 5- ПРОСТОРНИ СЕГМЕНТ IV
ПОВРШИНЕ ЈАВНЕ НАМЕНЕ
УЛИЦЕ
ПАРКОВСКЕ ПОВРШИНЕ
УРЕЂЕНА ЗЕЛЕНА ПОВРШИНА
ПОВРШИНЕ ОСТАЛИХ НАМЕНА
ВИШЕПОРОДИЧНО СТАНОВАЊЕ
ЗОНА ИЗГРАДЊЕ ПЛАНИРАНИХ ОБЈЕКАТА ВИШЕПОРОДИЧНОГ СТАНОВАЊА
ПОРОДИЧНО СТАНОВАЊЕ
КОМПЛЕКС ЕПАРХИЈЕ БАЧКЕ
6175 ОСОВИНСКА ТАЧКА И ОСОВИНА
79,50 НИВЕЛЕТА
0,11% 166,92 НАГИБ НИВЕЛЕТА (%) РАСТОЈАЊЕ (М)
51+754 km СТАЦИОНАЖА
ЗАШТИТНИ ПОЈАС ПОСТОЈЕЋЕ АТМОСФЕРСКЕ КАНАЛИЗАЦИЈЕ
ЗАШТИТНИ ПОЈАС МЕЛИОРАЦИОНОГ КАНАЛА
РЕГУЛАЦИОНА ЛИНИЈА ПО ПОСТОЈЕЋОЈ ГРАНИЦИ ПАРЦЕЛЕ
ПЛАНИРАНА РЕГУЛАЦИОНА ЛИНИЈА
ОБАВЕЗНО ОБЈЕДИЊАВАЊЕ ПАРЦЕЛЕ
ГРАНИЦА КАТАСТАРСКИХ ОПШТИНА
ГРАНИЦА ПЛАНА
ГРАНИЦА ОБУХВАТА ИЗМЕНА И ДОПУНА ПЛАНА
ПРЕДСЕДНИК СКУПШТИНЕ ГРАДА НОВОГ САДА
ЗДРАВКО ЈЕЛУШИЋ
Јавно предузеће "УРБАНИЗАМ" Завод за урбанизам
Нови Сад, Булевар цара Лазара 3/III
НАЗИВ ПЛАНА
ИЗМЕНЕ И ДОПУНЕ ПЛАНА ГЕНЕРАЛНЕ РЕГУЛАЦИЈЕ ПРОСТОРА ЗА МЕШОВИТУ НАМЕНУ ИЗМЕЂУ УЛИЦА ФУТОШКЕ, ХАЈДУК ВЕЉКОВЕ, РУМЕНАЧКЕ И СУБОТИЧКОГ БУЛЕВАРА У НОВОМ САДУ
ОДГОВОРНИ УРБАНИСТА
Т.КРУШАНОВИЋ, дипл.инж.арх.
НАЗИВ КАРТЕ
УРБАНИСТИЧКА РЕГУЛАЦИЈА ЛОКАЛИТЕТ 5- ПРОСТОРНИ СЕГМЕНТ IV
ОБРАЂИВАЧ
Б.КОРИЦА, маст.инж.арх.
А.ЛАЗАРЕВИЋ, ГРИГОРОВ, дипл.инж.грађ.
А.ПАВЛОВИЋ, дипл.инж.грађ.
М.ГОЉУШИН-МАЈСТИР, арх.техн.
НАРУЧИЛАЦ ИЗРАДЕ
ГРАД НОВИ САД
ПОМОЋНИК ДИРЕКТОРА
Г.ЂИПАС, дипл.инж.арх.
БРОЈ ЗАДАТКА: 1.3.3/16
ДАТУМ: 09. 2018.
РАЗМЕРА: 1:2500
БРОЈ: 3.5.1
51+570 km
51+754 km
до П+4+Пк(5)
П+3(4)
Улица авијатичарска
Руменачка
ка10653

ИЗМЕНЕ И ДОПУНЕ ПЛАНА ГЕНЕРАЛНЕ РЕГУЛАЦИЈЕ ПРОСТОРА ЗА МЕШОВИТУ НАМЕНУ ИЗМЕЂУ УЛИЦА ФУТОШКЕ, ХАЈДУК ВЕЉКОВЕ, РУМЕНАЧКЕ И СУБОТИЧКОГ БУЛЕВАРА У НОВОМ САДУ

УРБАНИСТИЧКА РЕГУЛАЦУЈА **ЛОКАЛИТЕТ 6- ПРОСТОРНИ СЕГМЕНТ 15**

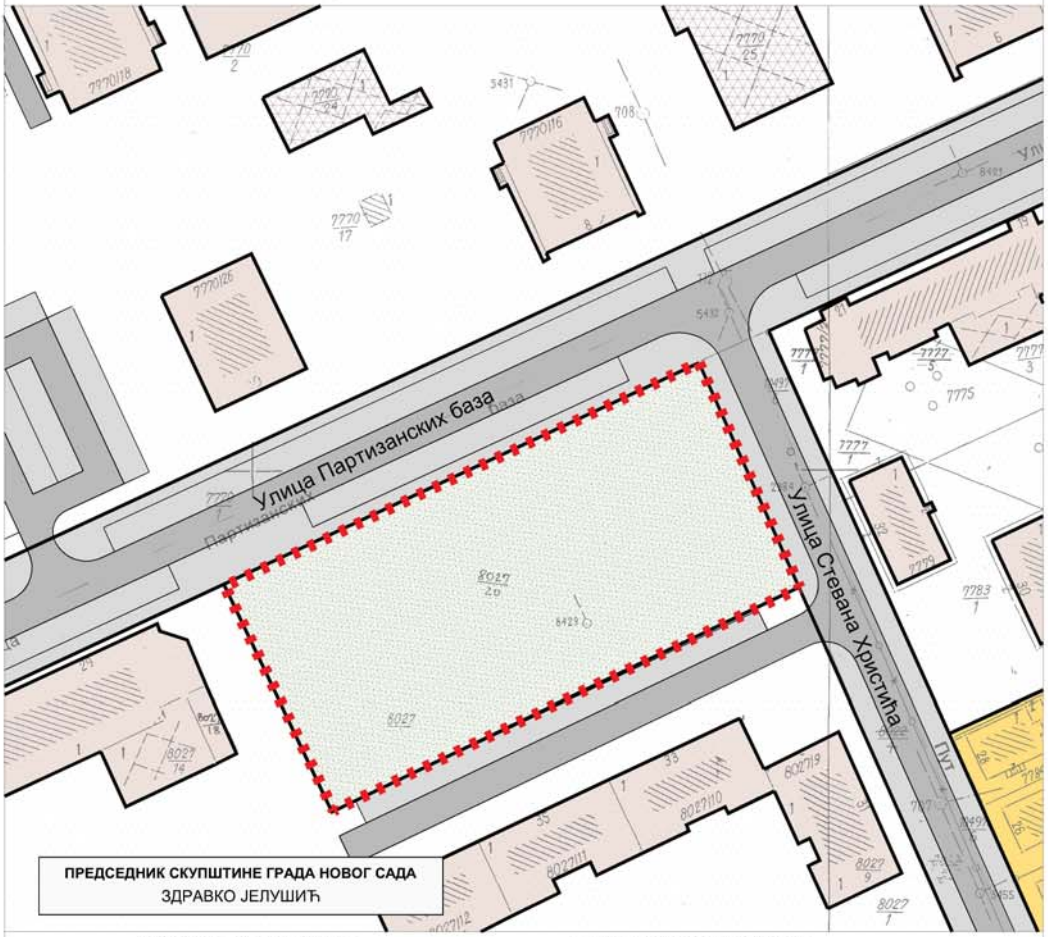

ПРЕДСЕДНИК СКУПШТИНЕ ГРАДА НОВОГ САДА
ЗДРАВКО ЈЕЛУШИЋ

ПОВРШИНЕ ЈАВНИХ НАМЕНА

- ЗЕЛЕНА ПОВРШИНА
- САОБРАЋАЈНЕ ПОВРШИНЕ
- ЗАЈЕДНИЧКЕ БЛОКОВСКЕ ПОВРШИНЕ
- СКЛОНИШТА

ПОВРШИНЕ ОСТАЛИХ НАМЕНА

- ВИШЕПОРОДИЧНО СТАНОВАЊЕ
- ПОРОДОЧНО СТАНОВАЊЕ

- РЕГУЛАЦИОНА ЛИНИЈА ПО ПОСТОЈЕЋОЈ ГРАНИЦИ ПАРЦЕЛЕ
- ГРАНИЦА ОБУХВАТА ИЗМЕНА И ДОПУНА ПЛАНА

С, СИ, И, ЈИ, Ј, ЈЗ, З, СЗ

Јавно предузеће **"УРБАНИЗАМ"** Завод за урбанизам
Нови Сад, Булевар цара Лазара 3/III

НАЗИВ ПЛАНА	**ИЗМЕНЕ И ДОПУНЕ ПЛАНА ГЕНЕРАЛНЕ РЕГУЛАЦИЈЕ ПРОСТОРА ЗА МЕШОВИТУ НАМЕНУ ИЗМЕЂУ УЛИЦА ФУТОШКЕ, ХАЈДУК ВЕЉКОВЕ, РУМЕНАЧКЕ И СУБОТИЧКОГ БУЛЕВАРА У НОВОМ САДУ**					
ОДГОВОРНИ УРБАНИСТА	Т. КРИШАНОВИЋ, дипл.инж.арх.		НАЗИВ КАРТЕ	**УРБАНИСТИЧКА РЕГУЛАЦИЈА ЛОКАЛИТЕТ 6- ПРОСТОРНИ СЕГМЕНТ 15**		
ОБРАЂИВАЧ	М. МАЉКОВИЋ-ГРИГОРОВ,дипл.инж.геод. М. ГОЛУШИН-МИЋИЋ, арх.техн.		НАРУЧИЛАЦ ИЗРАДЕ	ГРАД НОВИ САД		
ПОМОЋНИК ДИРЕКТОРА	Г. ЂИЛАС, дипл.инж.арх.		**БРОЈ ЗАДАТКА:** **1.3.3/16**	**ДАТУМ:** **09. 2018.**	**РАЗМЕРА:** **1:1000**	**БРОЈ:** **3.6**

ИЗМЕНЕ И ДОПУНЕ ПЛАНА ГЕНЕРАЛНЕ РЕГУЛАЦИЈЕ
ПРОСТОРА ЗА МЕШОВИТУ НАМЕНУ ИЗМЕЂУ УЛИЦА ФУТОШКЕ
ХАЈДУК ВЕЛИКОГ, ГРАНИЧНЕ И СУТЕСКИ ПУТЕВА У НОВОМ САДУ
ЛОКАЛИТЕТ 7.- ДЕО СЕВЕРОИСТОЧНЕ
РЕГУЛАЦИЈЕ БУЛЕВАРА ЕВРОПЕ
УРБАНИСТИЧКА РЕГУЛАЦИЈА
ПОВРШИНЕ ЈАВНЕ НАМЕНЕ
САОБРАЋАЈНЕ ПОВРШИНЕ
ЗАЛЕЂИ ЗА БЛОКОВСКЕ ПОВРШИНЕ
ОСНОВНА ШКОЛА
ТРЕЋАЈИ ОСНОВА УСТАНОВА
ПАРКОВСКЕ ПОВРШИНЕ
ЗЕЛЕНИЛА
АУТОБУСКА ТЕЛЕВИЗИОНСКА ЦЕНТРАЛА
ПОВРШИНЕ ОСТАЛИХ НАМЕНА
ВИШЕПОРОДИЧНО СТАНОВАЊЕ
ПОРОДИЧНО СТАНОВАЊЕ
ОПШТЕГРАДСКИ ЦЕНТРИ
САДРЖАЈИ КУЛТУРЕ
САЈМ
ЗОНЕ СЕКУНДАРНИХ И ТЕРЦИЈАЛНИХ ДЕЛАТНОСТИ
ЗОНА ИЗГРАЂЕНЕ ПОДЗЕМНЕ ГАРАЖНЕ ГАРАЖЕ
КОРИДОР ТРТ-4
ТЕЋЕЊАЧКО БАЊАЧКОСТАНА ПАСАРЕЛА
РЕГУЛАЦИОНА ЛИНИЈА ПО ПОСТОЈЕЋОЈ ГРАНИЦИ ПАРЦЕЛЕ
РЕГУЛАЦИОНА ЛИНИЈА ПО ПЛАНУ
ОБАВЕЗНО ОБЕЛЕЊАВАЊЕ ПАРЦЕЛЕ
ГРАНИЦА КАТАСТАРСКОГ ОБЕЛЕЖЈА
ГРАНИЦА ГРАЂЕВИНСКОГ ПОДЕЋАЈА И ДОЗВОЉЕНА ГРАЂА
ПРЕГЛЕДНИ ГРАФИЧКИ ПРИКАЗ НОВОГ СТАЊА
ЗЕЛЕНИЛА ВЕЋЕ
Јавно предузеће "УРБАНИЗАМ" Завод за урбанизам
Нови Сад, Булевар цара Лазара 3/II
ИЗМЕНЕ И ДОПУНЕ ПЛАНА ГЕНЕРАЛНЕ РЕГУЛАЦИЈЕ
ПРОСТОРА ЗА МЕШОВИТУ НАМЕНУ ИЗМЕЂУ УЛИЦА ФУТОШКЕ
ХАЈДУК ВЕЛИКОГ, ГРАНИЧНЕ И СУТЕСКИ ПУТЕВА У НОВОМ САДУ
ЛОКАЛИТЕТ 7.- ДЕО СЕВЕРОИСТОЧНЕ РЕГУЛАЦИЈЕ БУЛЕВАРА ЕВРОПЕ
ГРАД НОВИ САД
3.7.1
Нова Сава

ИЗМЕНЕ И ДОПУНЕ ПЛАНА ГЕНЕРАЛНЕ РЕГУЛАЦИЈЕ ПРОСТОРА ЗА МЕШОВИТУ НАМЕНУ ИЗМЕЂУ УЛИЦА ФУТОШКЕ, ХАЈДУК ВЕЉКОВЕ, РУМЕНАЧКЕ И СУБОТИЧКОГ БУЛЕВАРА У НОВОМ САДУ

УРБАНИСТИЧКА РЕГУЛАЦИЈА **ЛОКАЛИТЕТ 8- ПРОСТОРНИ СЕГМЕНТ 16**

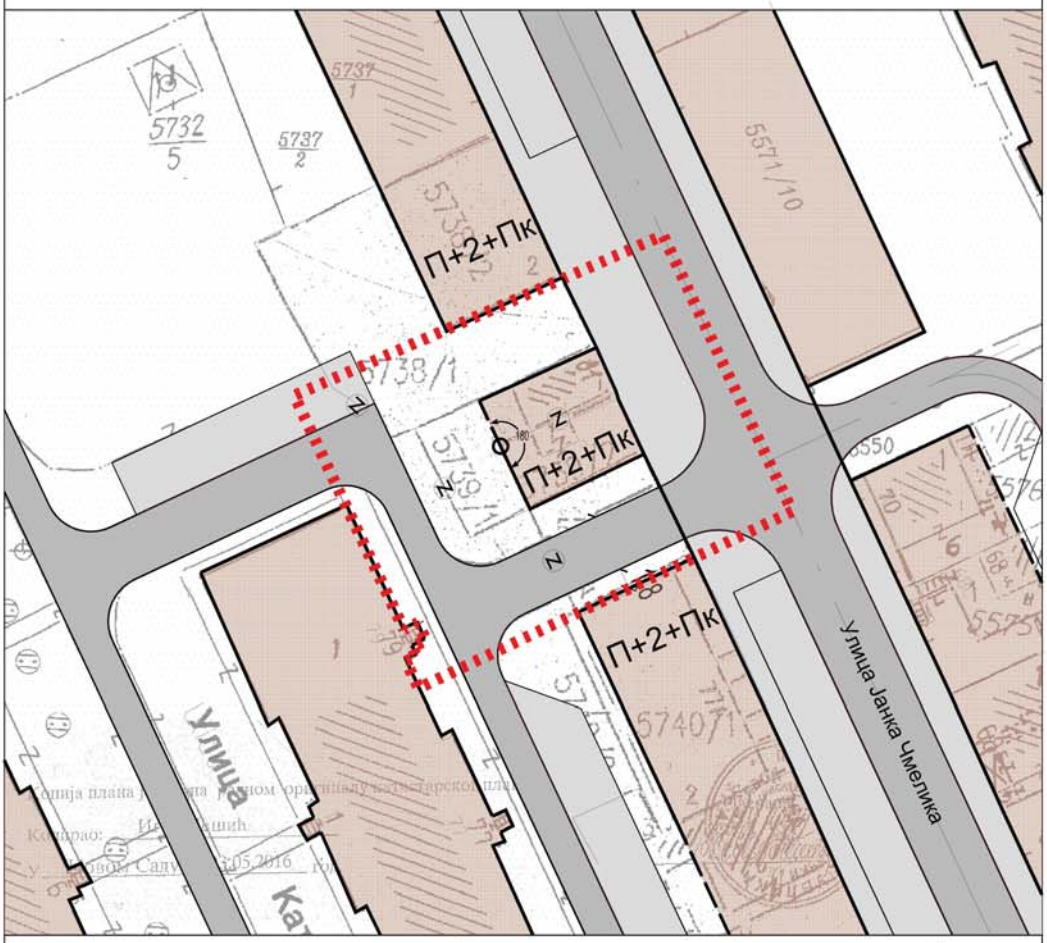

ПОВРШИНЕ ЈАВНЕ НАМЕНЕ

САОБРЋАЈНЕ ПОВРШИНЕ

ЗАЈЕДНИЧКЕ БЛОКОВСКЕ ПОВРШИНЕ

ПОВРШИНЕ ОСТАЛИХ НАМЕНА

ВИШЕПОРОДИЧНО СТАНОВАЊЕ

ГРАНИЦА ОБУХВАТА ИЗМЕНА И ДОПУНА ПЛАНА

РЕГУЛАЦИОНА ЛИНИЈАПО ПОСТОЈЕЋОЈ РЕГУЛАЦИОНОЈ ЛИНИЈИ

ПЛАНИРАНА РЕГУЛАЦИОНА ЛИНИЈА

Z ОБАВЕЗНО ОБЈЕДИЊАВАЊЕ ПАРЦЕЛА

С СЗ СИ З И ЈЗ Ј ЈИ

ПРЕДСЕДНИК СКУПШТИНЕ ГРАДА НОВОГ САДА
ЗДРАВКО ЈЕЛУШИЋ

Јавно предузеће **"УРБАНИЗАМ"** Завод за урбанизам
Нови Сад, Булевар цара Лазара 3/III

НАЗИВ ПЛАНА	**ИЗМЕНЕ И ДОПУНЕ ПЛАНА ГЕНЕРАЛНЕ РЕГУЛАЦИЈЕ ПРОСТОРА ЗА МЕШОВИТУ НАМЕНУ ИЗМЕЂУ УЛИЦА ФУТОШКЕ, ХАЈДУК ВЕЉКОВЕ, РУМЕНАЧКЕ И СУБОТИЧКОГ БУЛЕВАРА У НОВОМ САДУ**					
ОДГОВОРНИ УРБАНИСТА	Т. КРИШАНОВИЋ, дипл.инж.арх.		НАЗИВ КАРТЕ	**УРБАНИСТИЧКА РЕГУЛАЦИЈА ЛОКАЛИТЕТ 8- ПРОСТОРНИ СЕГМЕНТ 16**		
ОБРАЂИВАЧ	Б. КОРИЦА, маст.инж.арх. М. МАЉКОВИЋ-ГРИГОРОВ, дипл.инж.геод. М. ГОЛУШИН-МИЋИЋ, арх.техн.		НАРУЧИЛАЦ ИЗРАДЕ	ГРАД НОВИ САД		
ПОМОЋНИК ДИРЕКТОРА	Г. ЂИЛАС, дипл.инж.арх.		БРОЈ ЗАДАТКА: **1.3.3/16**	ДАТУМ: **09. 2018.**	РАЗМЕРА: **1:500**	БРОЈ: **3.8.1**

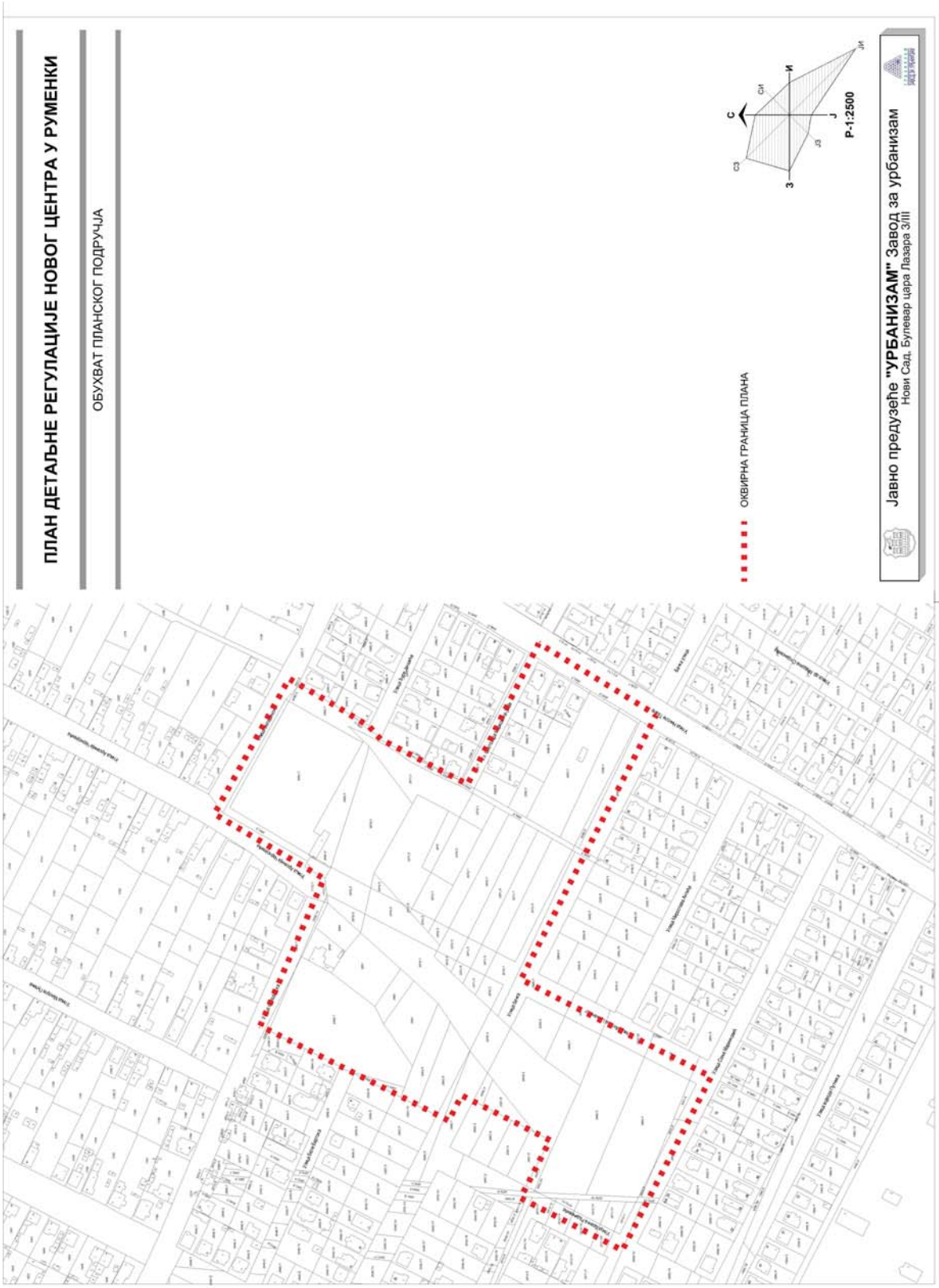
ПЛАН ДЕТАЉНЕ РЕГУЛАЦИЈЕ НОВОГ ЦЕНТРА У РУМЕНКИ
ОБУХВАТ ПЛАНСКОГ ПОДРУЧЈА
ОКВИРНА ГРАНИЦА ПЛАНА
С
З
И
Ј
С3
С4
Ј3
Ј4
Р-1:2500
Јавно предузеће "УРБАНИЗАМ" Завод за урбанизам
Нови Сад, Булевар цара Лазара 3/III

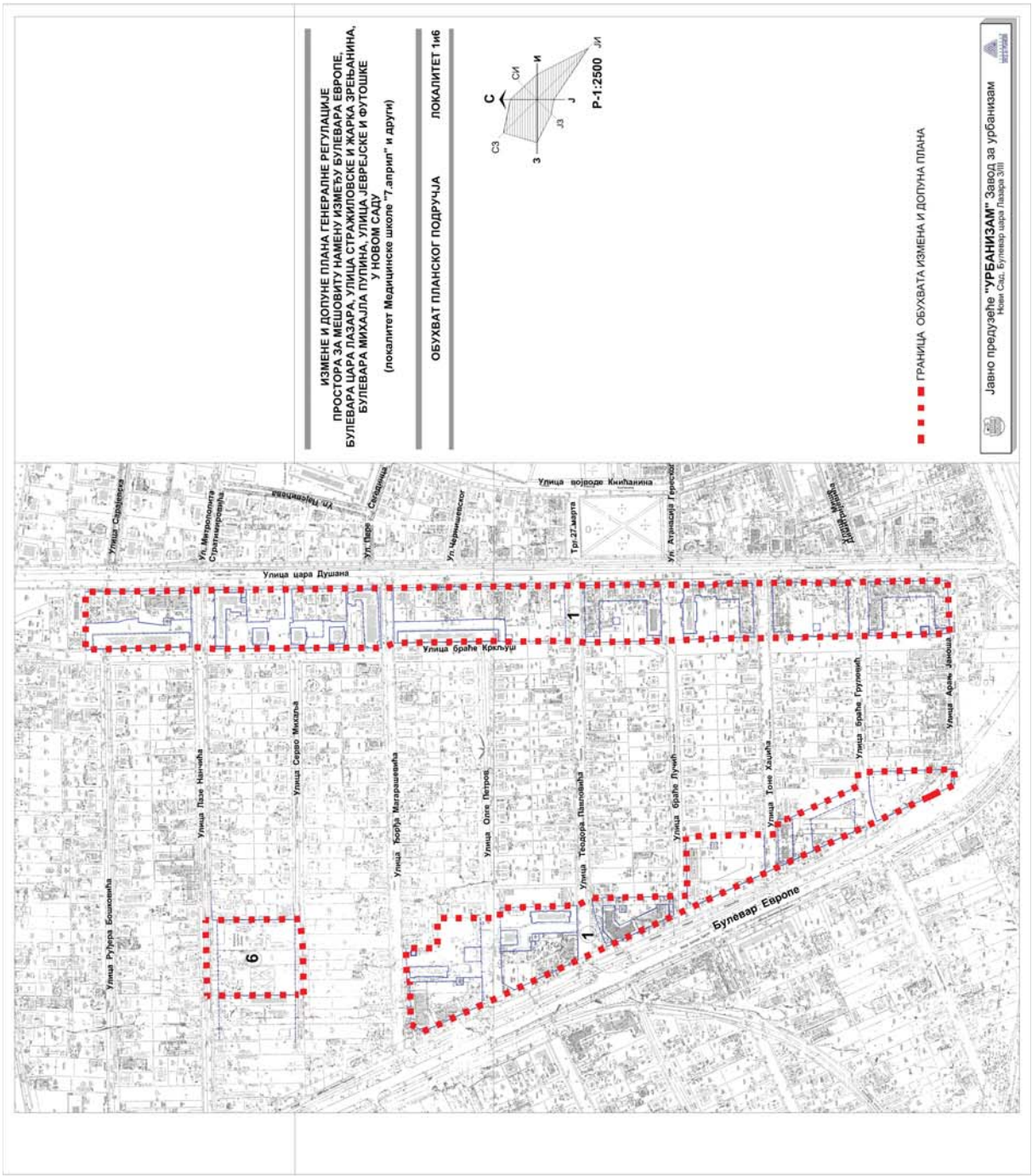
ИЗМЕНЕ И ДОПУНЕ ПЛАНА ГЕНЕРАЛНЕ РЕГУЛАЦИЈЕ ПРОСТОРА ЗА МЕШОВИТУ НАМЕНУ ИЗМЕЂУ БУЛЕВАРА ЕВРОПЕ, БУЛЕВАРА ЦАРА ЛАЗАРА, УЛИЦА СТРАЖИЛОВСКЕ И ЖАРКА ЗРЕЊАНИНА, БУЛЕВАРА МИХАЈЛА ПУПИНА, УЛИЦА ЈЕВРЕЈСКЕ И ФУТОШКЕ У НОВОМ САДУ
(локалитет Медицинске школе "7.април" и други)
ОБУХВАТ ПЛАНСКОГ ПОДРУЧЈА
ЛОКАЛИТЕТ 1и6
С
СИ
И
ЈИ
Ј
ЈЗ
З
СЗ
Р-1:2500
ГРАНИЦА ОБУХВАТА ИЗМЕНА И ДОПУНА ПЛАНА
Јавно предузеће "УРБАНИЗАМ" Завод за урбанизам
Нови Сад, Булевар цара Лазара 3/III
Улица Сремска
Ул. Митрополита Стратимировића
Ул. Пере Секулића
Ул. Чарнојевићког
Трг 27.марта
Ул. Аранђеловачка
Улица војводе Книћанина
Улица цара Душана
Улица браће Крљућ
Улица Рудера Бошковића
Улица Паје Наранџића
Улица Сервио Михајла
Улица Ђорђа Магарашевића
Улица Олге Петров
Улица Теодора Павловића
Улица браће Лукић
Улица Тоне Хаџића
Улица браће Грујовић
Улица Адама Јаноша
Булевар Европе
6
1
1

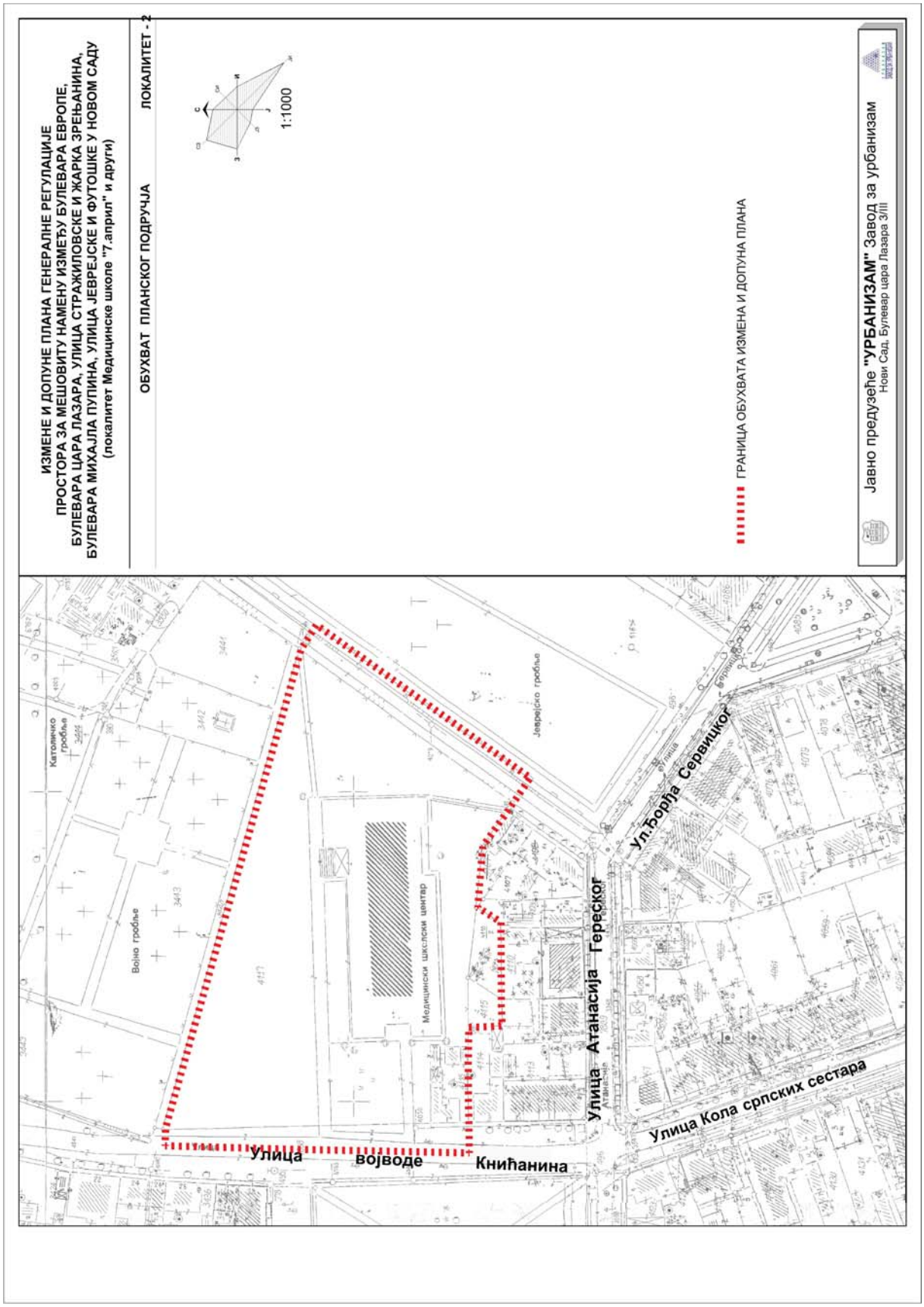
ИЗМЕНЕ И ДОПУНЕ ПЛАНА ГЕНЕРАЛНЕ РЕГУЛАЦИЈЕ
ПРОСТОРА ЗА МЕШОВИТУ НАМЕНУ ИЗМЕЂУ БУЛЕВАРА ЕВРОПЕ,
БУЛЕВАРА ЦАРА ЛАЗАРА, УЛИЦА СТРАЖИЛОВСКЕ И ЖАРКА ЗРЕЊАНИНА,
БУЛЕВАРА МИХАЈЛА ПУПИНА, УЛИЦА ЈЕВРЕЈСКЕ И ФУТОШКЕ У НОВОМ САДУ
(локалитет Медицинске школе "7.април" и други)
ОБУХВАТ ПЛАНСКОГ ПОДРУЧЈА
ЛОКАЛИТЕТ - 2
1:1000
ГРАНИЦА ОБУХВАТА ИЗМЕНА И ДОПУНА ПЛАНА
Јавно предузеће "УРБАНИЗАМ" Завод за урбанизам
Нови Сад, Булевар цара Лазара 3/III
Католичко гробље
Војно гробље
Медицински школски центар
Јеврејско гробље
Улица Атанасија Гереског
Ул.Ђорђа Сервицког
Улица Кола српских сестара
Улица војводе Книћанина

ИЗМЕНЕ И ДОПУНЕ ПЛАНА ГЕНЕРАЛНЕ РЕГУЛАЦИЈЕ ПРОСТОРА ЗА МЕШОВИТУ НАМЕНУ ИЗМЕЂУ БУЛЕВАРА ЕВРОПЕ, БУЛЕВАРА ЦАРА ЛАЗАРА, УЛИЦА СТРАЖИЛОВСКЕ И ЖАРКА ЗРЕЊАНИНА, БУЛЕВАРА МИХАЈЛА ПУПИНА, УЛИЦА ЈЕВРЕЈСКЕ И ФУТОШКЕ У НОВОМ САДУ (локалитет Медицинске школе "7.април" и други)

ОБУХВАТ ПЛАНСКОГ ПОДРУЧЈА **ЛОКАЛИТЕТ - 3**

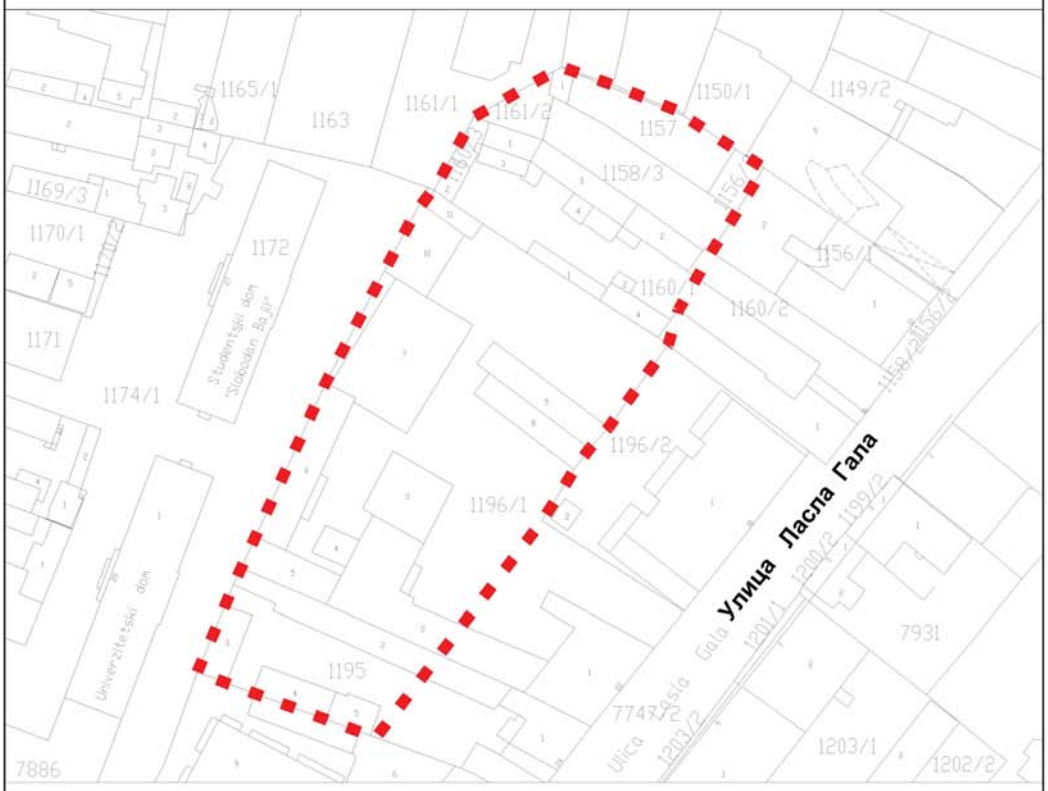

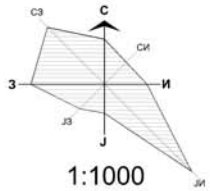

ГРАНИЦА ОБУХВАТА ИЗМЕНА И ДОПУНА ПЛАНА

Јавно предузеће **"УРБАНИЗАМ"** Завод за урбанизам
Нови Сад, Булевар цара Лазара 3/III

ИЗМЕНЕ И ДОПУНЕ ПЛАНА ГЕНЕРАЛНЕ РЕГУЛАЦИЈЕ ПРОСТОРА ЗА МЕШОВИТУ НАМЕНУ ИЗМЕЂУ БУЛЕВАРА ЕВРОПЕ, БУЛЕВАРА ЦАРА ЛАЗАРА, УЛИЦА СТРАЖИЛОВСКЕ И ЖАРКА ЗРЕЊАНИНА, БУЛЕВАРА МИХАЈЛА ПУПИНА, УЛИЦА ЈЕВРЕЈСКЕ И ФУТОШКЕ У НОВОМ САДУ (локалитет Медицинске школе "7.април"и други)

ОБУХВАТ ПЛАНСКОГ ПОДРУЧЈА **ЛОКАЛИТЕТ - 4**

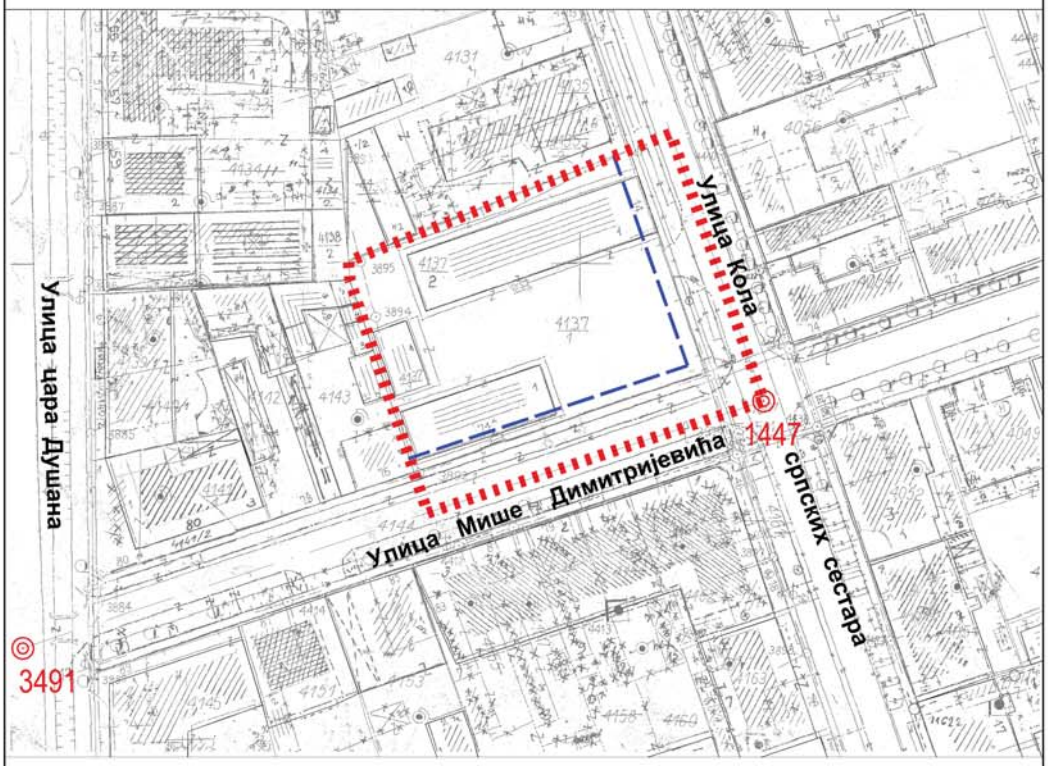

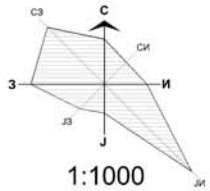

ГРАНИЦА ОБУХВАТА ИЗМЕНА И ДОПУНА ПЛАНА

Јавно предузеће **"УРБАНИЗАМ"** Завод за урбанизам
Нови Сад, Булевар цара Лазара 3/III

ИЗМЕНЕ И ДОПУНЕ ПЛАНА ГЕНЕРАЛНЕ РЕГУЛАЦИЈЕ ПРОСТОРА ЗА МЕШОВИТУ НАМЕНУ ИЗМЕЂУ БУЛЕВАРА ЕВРОПЕ, БУЛЕВАРА ЦАРА ЛАЗАРА, УЛИЦА СТРАЖИЛОВСКЕ И ЖАРКА ЗРЕЊАНИНА, БУЛЕВАРА МИХАЈЛА ПУПИНА, УЛИЦА ЈЕВРЕЈСКЕ И ФУТОШКЕ У НОВОМ САДУ
(локалитет Медицинске школе "7.април" и други)

ОБУХВАТ ПЛАНСКОГ ПОДРУЧЈА **ЛОКАЛИТЕТ - 5**

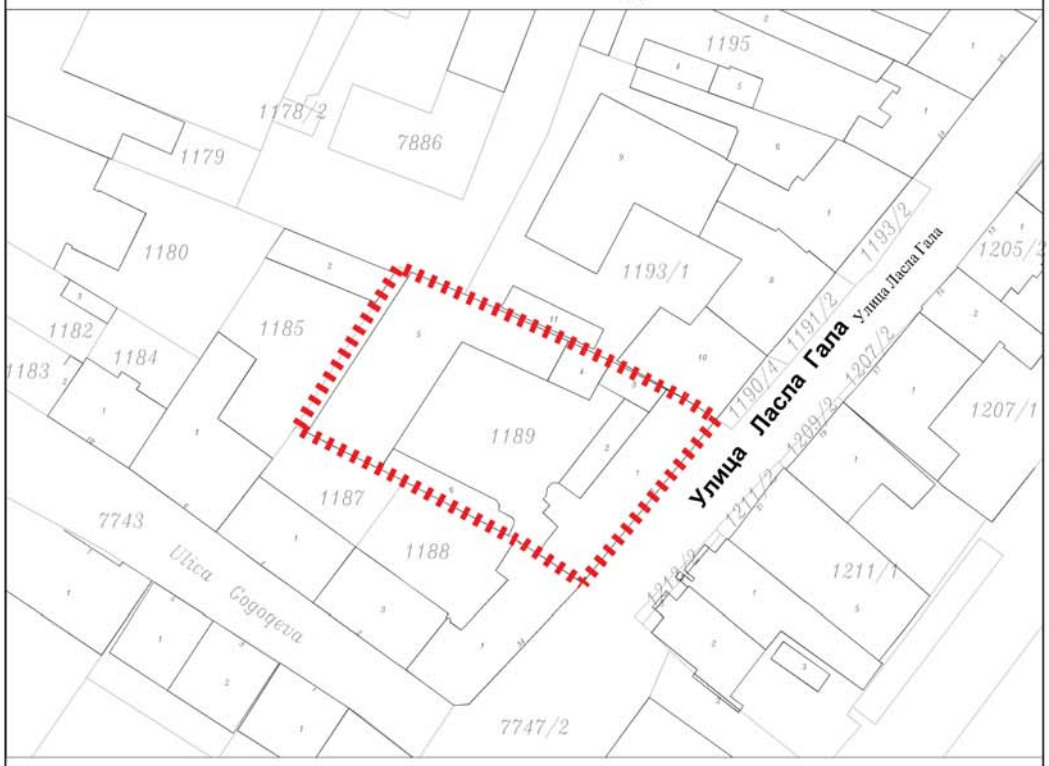

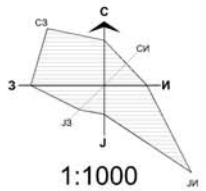

ГРАНИЦА ОБУХВАТА ИЗМЕНА И ДОПУНА ПЛАНА

Јавно предузеће **"УРБАНИЗАМ"** Завод за урбанизам
Нови Сад, Булевар цара Лазара 3/III

ИЗМЕНЕ И ДОПУНЕ ПЛАНА ГЕНЕРАЛНЕ РЕГУЛАЦИЈЕ ПРОСТОРА ЗА МЕШОВИТУ НАМЕНУ ИЗМЕЂУ БУЛЕВАРА ЕВРОПЕ, БУЛЕВАРА ЦАРА ЛАЗАРА, УЛИЦА СТРАЖИЛОВСКЕ И ЖАРКА ЗРЕЊАНИНА, БУЛЕВАРА МИХАЈЛА ПУПИНА, УЛИЦА ЈЕВРЕЈСКЕ И ФУТОШКЕ У НОВОМ САДУ (локалитет Медицинске школе "7.април"и други)

ОБУХВАТ ПЛАНСКОГ ПОДРУЧЈА **ЛОКАЛИТЕТ - 7**

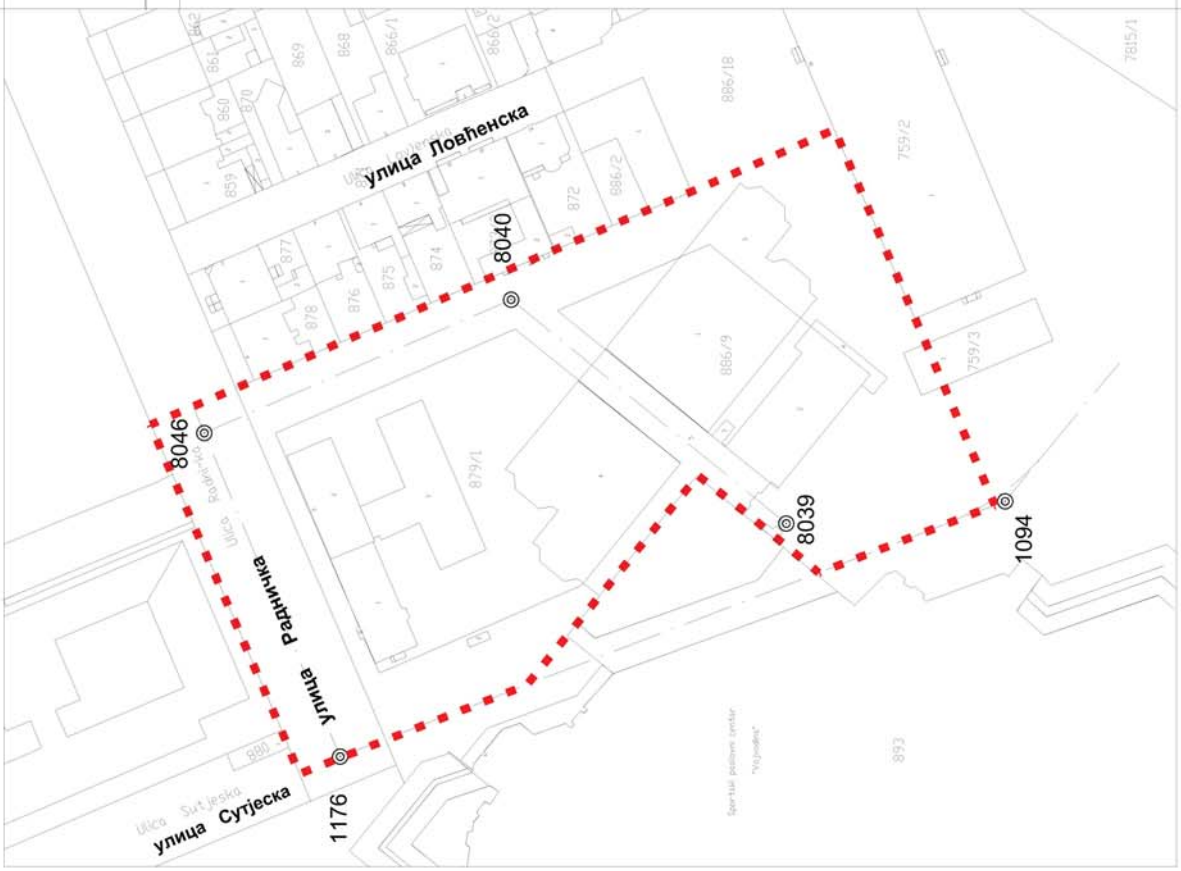

ГРАНИЦА ОБУХВАТА ИЗМЕНА И ДОПУНА ПЛАНА

1:1000

Јавно предузеће **"УРБАНИЗАМ"** Завод за урбанизам
Нови Сад, Булевар цара Лазара 3/III

ИЗМЕНЕ И ДОПУНЕ ПЛАНА ГЕНЕРАЛНЕ РЕГУЛАЦИЈЕ ПРОСТОРА ЗА МЕШОВИТУ НАМЕНУ ИЗМЕЂУ БУЛЕВАРА ЕВРОПЕ, БУЛЕВАРА ЦАРА ЛАЗАРА, УЛИЦА СТРАЖИЛОВСКЕ И ЖАРКА ЗРЕЊАНИНА, БУЛЕВАРА МИХАЈЛА ПУПИНА, УЛИЦА ЈЕВРЕЈСКЕ И ФУТОШКЕ У НОВОМ САДУ (локалитет Медицинске школе "7.април"и други)

ОБУХВАТ ПЛАНСКОГ ПОДРУЧЈА **ЛОКАЛИТЕТ - 8**

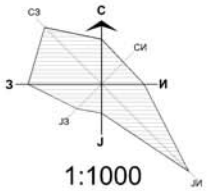

ГРАНИЦА ОБУХВАТА ИЗМЕНА И ДОПУНА ПЛАНА

Јавно предузеће **"УРБАНИЗАМ"** Завод за урбанизам
Нови Сад, Булевар цара Лазара 3/III

САДРЖАЈ

Рег. бр.	Предмет	Страна
	ГРАД НОВИ САД	
	Скупштина	
917	План детаљне регулације блокова између улица Шафарикове, Јеврејске и Успенске у Новом Саду	**3439**
918	Одлука о изменама и допунама Плана генералне регулације новог градског центра са окружењем у Новом Саду (локалитет на углу улица Змај Огњена Вука и Краљевића Марка)	**3451**
919	Одлука о изменама и допунама Плана генералне регулације простора за мешовиту намену између улица Футошке, Хајдук Вељкове, Руменачке и Суботичког булевара у Новом Саду	**3452**
920	Одлука о изради плана детаљне регулације новог центра у Руменки	**3458**
921	Одлука о изради измена и допуна Плана генералне регулације простора за мешовиту намену између Булевара Европе, Булевара цара Лазара, улица Стражиловске и Жарка Зрењанина, Булевара Михајла Пупина, улица Јеврејске и Футошке у Новом Саду (локалитет Медицинске школе „7. април“ и други)	**3460**
922	Одлука о изменама Одлуке о Програму одржавања објеката путне привреде за 2018. годину	**3463**
923	Одлука о измени Одлуке о Зонско – тарифном систему, са коефицијентима и границама зона у градском и приградском саобраћају	**3465**
924	Одлука о изменама и допуни Одлуке о јавним паркиралиштима на територији Града Новог Сада	**3465**
925	Одлука о изменама и допунама Одлуке о социјалној заштити Града Новог Сада	**3466**
926	Одлука о изменама и допунама Одлуке о правима на финансијску подршку породици са децом	**3467**
927	Одлука о изменама Одлуке о градским административним таксама	**3468**
928	Одлука о финансијској подршци Фонду за стипендирање и подстицање напредовања даровитих студената и младих научних радника и уметника Универзитета у Новом Саду, за школску 2018/2019. годину	**3472**
929	Одлука о образовању Одбора за спровођење Одлуке о подизању споменика свим невиним жртвама у Новом Саду 1944. и 1945. године	**3472**
930	Одлука о спровођењу јавног конкурса за избор директора Јавног комуналног предузећа „Зоохигијена и Ветерина Нови Сад“ Нови Сад, са Јавним конкурсом	**3473**
931	Одлука о конверзији потраживања Града Новог Сада у трајни улог Града Новог Сада у капиталу привредног друштва ЈАВНО СКЛАДИШТЕ СЛОБОДНА ЦАРИНСКА ЗОНА НОВИ САД АД НОВИ САД	**3475**
932	Одлука о допуни Одлуке о конверзији потраживања Града Новог Сада у удео Града Новог Сада у капиталу привредног друштва „Симпо“ а.д. Врање	**3475**
933	Решење о престанку мандата одборника Скупштине Града Новог Сада са Изборне листе Ивица Дачић–Социјалистичка партија Србије (СПС), Јединствена Србија (ЈС) Драган Марковић Палма	**3476**
934	Решење о потврђивању мандата одборника Скупштине Града Новог Сада са Изборне листе Ивица Дачић–Социјалистичка партија Србије (СПС), Јединствена Србија (ЈС) Драган Марковић Палма	**3476**
935	Решење о давању сагласности на Одлуку о изменама и допунама Програма пословања Јавног комуналног предузећа „Пут“ Нови Сад за 2018. годину	**3477**
936	Решење о разрешењу и именовању чланице Школског одбора Гимназије „Исидора Секулић“, Нови Сад	**3477**
937	Решење о разрешењу и именовању чланова Школског одбора Основне школе „Вук Караџић“, Нови Сад	**3478**

Рег. бр.	Предмет	Страна
938	Решење о разрешењу и именовању чланова Школског одбора Основне школе „22. август“, Буковац	**3478**
939	Решење о разрешењу и именовању чланова Школског одбора Основне школе „Ђура Јакшић“, Каћ	**3479**
940	Решење о престанку дужности вршиоца дужности директора Културног центра „Руменка“, Руменка	**3479**
941	Решење о именовању директора Културног центра „Руменка“, Руменка	**3479**
942	Решење о разрешењу и именовању чланова Школског одбора Основне школе „Жарко Зрењанин“, Нови Сад	**3480**
943	Решење о разрешењу и именовању чланова Школског одбора Основне школе „Прва војвођанска бригада“, Нови Сад	**3481**
944	Решење о разрешењу и именовању чланова Школског одбора Основне школе „Никола Тесла“, Нови Сад	**3481**
945	Решење о разрешењу и именовању чланова Школског одбора Основне школе „Десанка Максимовић“, Футог	**3482**
946	Решење о разрешењу и именовању чланова Школског одбора Школе за основно образовање и васпитање одраслих „Свети Сава“, Нови Сад	**3483**
947	Решење о разрешењу и именовању чланова Школског одбора Музичке школе „Исидор Бајић“, Нови Сад	**3483**
948	Решење о разрешењу и именовању чланова Школског одбора Основне школе „Ђура Даничић“, Нови Сад	**3484**
949	Решење о именовању председника и чланова Одбора за спровођење Одлуке о подизању споменика свим невиним жртвама у Новом Саду 1944. и 1945. године	**3484**
950	Решење о разрешењу члана и избору чланице Савета за јавни ред и мир и безбедност	**3484**

Издавач: Град Нови Сад, Градска управа за прописе Града Новог Сада. Одговорни уредник: Данило Дурутовић.
Уредништво: Градска управа за прописе Града Новог Сада,
21000 Нови Сад, Жарка Зрењанина 2, Телефон: 021/451-726.
Годишња претплата: 3.500,00 динара. Уплатни рачун број: 840-742341843-24;
По моделу 97 са позивом на број 20-511, Министарство финансија - Управа за трезор, Филијала Нови Сад.
Прималац: Приходи градских органа управе
Сврха плаћања: За “Службени лист Града Новог Сада”.
Рачунарска обрада и штампа:
Служба за заједничке послове Града Новог Сада, Жарка Зрењанина 2, 21000 Нови Сад, телефон: 021/4882-700