

22

На основу члана 46. став 1. Закона о планирању и изградњи ("Службени гласник Републике Србије", бр. 72/09, 81/09 – исправка, 64/10 – УС, 24/11, 121/12, 42/13 – УС, 50/13 – УС, 98/13 – УС, 132/14, 145/14 и 83/18), и члана 24. тачка 6. Статута Града Новог Сада – пречишћен текст ("Службени лист Града Новог Сада", број 43/08), Скупштина Града Новог Сада на XLV седници од 27. децембра 2018. године, доноси

ОДЛУКУ
О ИЗРАДИ ИЗМЕНА И ДОПУНА
ПЛАНА ГЕНЕРАЛНЕ РЕГУЛАЦИЈЕ ЗОНЕ РЕКОНСТРУКЦИЈЕ У
НАСЛЕЂЕНИМ АМБИЈЕНТАЛНИМ ЦЕЛИНАМА У НОВОМ САДУ
(ЛОКАЛИТЕТ НА ПАРЦЕЛИ БРОЈ 8550/1 КО НОВИ САД I)

Члан 1.

На основу ове одлуке израдиће се одлука о изменама и допунама Плана генералне регулације зоне реконструкције у наслеђеним амбијенталним целинама у Новом Саду ("Службени лист Града Новог Сада", бр. 52/11, 17/17 и 9/18) (у даљем тексту: План), за локалитет на парцели број 8550/1 КО Нови Сад I.

Члан 2.

Одлуком о изменама и допунама Плана обухватиће се део грађевинског подручја Плана у Катастарској општини Нови Сад I, унутар описане границе.

За почетну тачку описа границе одређена је тачка на тремеђи парцела бр. 8550/1, 8550/4 и 8550/16. Од ове тачке у правцу истока и југа граница прати границу парцеле број 8550/1 до тремеђе парцела бр. 8550/1, 8550/5 и 8529/5. Даље, граница скреће ка југозападу и управним правцем долази до осовине јужне улице, затим скреће ка западу, прати осовину јужне улице до пресека са осовином Улице Филипа Вишњића. Од ове тачке граница скреће ка северу, прати осовину Улице Филипа Вишњића до пресека са управним правцем повученим из тремеђе парцела бр. 8550/1, 8550/4 и 8550/16, затим скреће ка североистоку, прати претходно описан правац и долази до почетне тачке описа границе.

Одлуком о изменама и допунама Плана обухватиће се 0,88 ha.

Члан 3.

Услови и смернице за уређење и грађење обухваћеног простора дефинисани су Планом, којим је обухваћени простор намењен општеградском центру и саобраћајним површинама.

Члан 4.

Циљ доношења одлуке о изменама и допунама Плана је преиспитивање важећег планског решења и дефинисање параметара за уређење и изградњу на парцели број 8550/1 КО Нови Сад I, на начин да се преиспита планирани однос стамбених и пословних садржаја, у оквиру планираног комплекса у намени општеградског центра.

Члан 5.

Концептуални оквир планирања одређен је Планом.

Члан 6.

Рок за израду одлуке о изменама и допунама Плана је 25 радних дана од дана окончања поступка раног јавног увида и прибављања услова од органа, организација и јавних предузећа који су овлашћени да утврђују услове за заштиту и уређење простора.

Члан 7.

Средства за израду одлуке о изменама и допунама Плана обезбедио је "GALENS INVEST" DOO, Нови Сад.

Члан 8.

Одлуку о изменама и допунама Плана израдиће Јавно предузеће "Урбанизам" Завод за урбанизам Нови Сад.

Члан 9.

Саставни део ове одлуке су Решење о неприступању изради стратешке процене утицаја одлуке о изменама и допунама Плана генералне регулације зоне реконструкције у наслеђеним амбијенталним целинама у Новом Саду на животну средину, и графички приказ обухвата планског подручја које се мења.

Члан 10.

Рани јавни увид обавиће се након доношења ове одлуке, излагањем материјала којим се представља концептуални оквир уређења простора, у приземљу пословне зграде Јавног предузећа "Урбанизам" Завод за урбанизам Нови Сад, Булевар цара Лазара 3, у

просторијама Месне заједнице "Подбара", Нови Сад, Косовска улица број 41, и путем интернет стране www.skupstina.novisad.rs.

Јавни увид обавиће се излагањем нацрта одлуке о изменама и допунама Плана генералне регулације зоне реконструкције у наслеђеним амбијенталним целинама у Новом Саду (локалитет на парцели број 8550/1 КО Нови Сад I), у приземљу пословне зграде Јавног предузећа „Урбанизам“ Завод за урбанизам Нови Сад, Булевар цара Лазара број 3, и у просторијама Месне заједнице "Подбара", Нови Сад, Косовска улица број 41.

Члан 11.

Ова одлука ступа на снагу осмог дана од дана објављивања у "Службеном листу Града Новог Сада".

РЕПУБЛИКА СРБИЈА
АУТОНОМНА ПОКРАЈИНА ВОЈВОДИНА
ГРАД НОВИ САД
СКУПШТИНА ГРАДА НОВОГ САДА
Број: 35-686/2018-I
27. децембар 2018. године
НОВИ САД

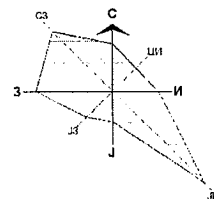
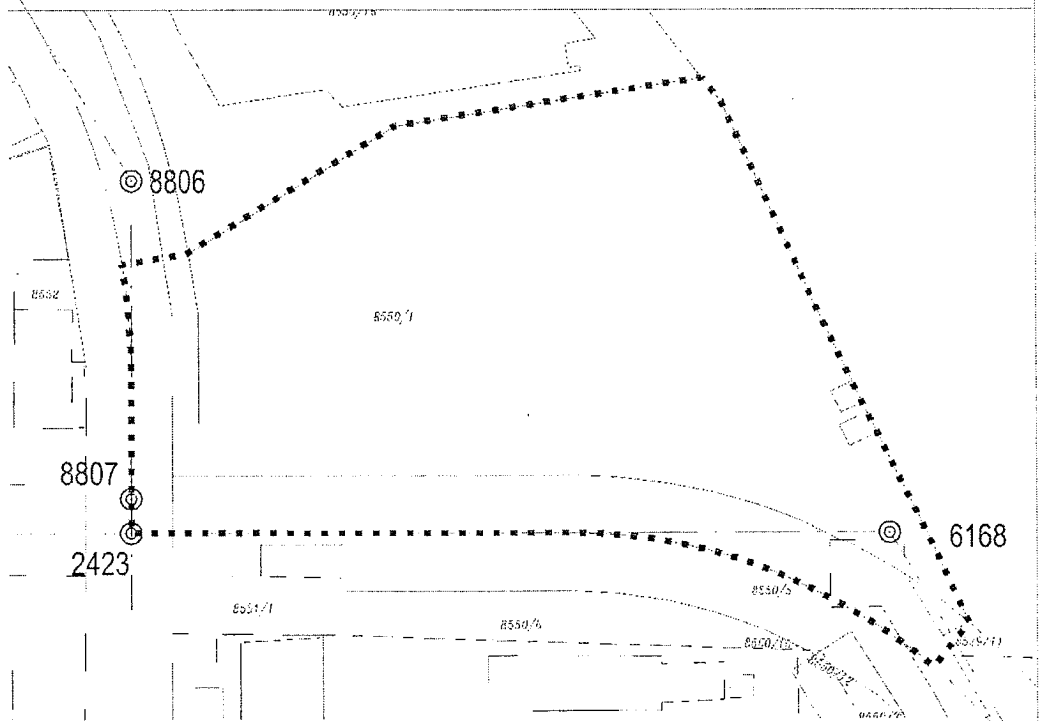
Председник



Здравко Јелушић

ИЗМЕНЕ И ДОПУНЕ ПЛАНА ГЕНЕРАЛНЕ РЕГУЛАЦИЈЕ
ЗОНЕ РЕКОНСТРУКЦИЈЕ У НАСЛЕЂЕНИМ АМБИЈЕНТАЛНИМ ЦЕЛИНАМА
У НОВОМ САДУ
(Локалитет на парцели бр.8550/1 КО НОВИ САД I)

ОБУХВАТ ПЛАНског ПОДРУЧЈА



■■■■■■■■■■ ГРАНИЦА ИЗМЕНЕ И ДОПУНЕ ПЛАНА

Јавно предузеће "УРБАНИЗАМ" Завод за урбанизам
Нови Сад, Булевар цара Лазара 3/III



Градска управа за урбанизам и грађевинске послове, на основу члана 9. став 3. Закона о стратешкој процени утицаја на животну средину ("Службени гласник РС", бр. 135/04 и 88/10), а по прибављеном Мишљењу Градске управе за заштиту животне средине, број VI-501-1/2018-216 од 27.09.2018. године, доноси

РЕШЕЊЕ

О НЕПРИСТУПАЊУ ИЗРАДИ СТРАТЕШКЕ ПРОЦЕНЕ УТИЦАЈА ОДЛУКЕ О ИЗМЕНАМА И ДОПУНАМА ПЛАНА ГЕНЕРАЛНЕ РЕГУЛАЦИЈЕ ЗОНЕ РЕКОНСТРУКЦИЈЕ У НАСЛЕЂЕНИМ АМБИЈЕНТАЛНИМ ЦЕЛИНАМА У НОВОМ САДУ НА ЖИВОТНУ СРЕДИНУ

Не приступа се изради стратешке процене утицаја одлуке о изменама и допунама Плана генералне регулације зоне реконструкције у наслеђеним амбијенталним целинама у Новом Саду на животну средину, којом ће бити обухваћен простор у границама одређеним одлуком о изради измена и допуна Плана генералне регулације зоне реконструкције у наслеђеним амбијенталним целинама у Новом Саду (локалитет на парцели број 8550/1 КО Нови Сад I)

Образложење

Законом о стратешкој процени утицаја на животну средину ("Службени гласник Републике Србије" бр. 135/04 и 88/10) прописано је да се стратешка процена врши за планове, програме и основе у области просторног и урбанистичког планирања.

Одлуку о изради стратешке процене доноси орган надлежан за припрему плана, по претходно прибављеном мишљењу органа надлежног за послове заштите животне средине и других заинтересованих органа и организација. Одлука о изради стратешке процене утицаја на животну средину је саставни део одлуке о изради плана и објављује се.

Законом о планирању и изградњи ("Службени гласник РС", бр. 72/09, 81/09 – исправка, 64/10 – УС, 24/11, 121/12, 42/13 – УС, 50/13 – УС, 98/13 – УС, 132/14 и 145/14), у члану 46. ст. 7. и 8. прописано је да носилац израде плана, пре доношења одлуке о изради планског документа, од надлежног органа за послове заштите животне средине прибавља мишљење на предлог одлуке о изради или неприступању изради стратешке процене утицаја, као и мишљење о потреби израде стратешке процене утицаја на животну средину.

Одлуком о одређивању врсте планских докумената за које се израђује стратешка процена утицаја на животну средину ("Службени лист Града Новог Сада" број 48/09), одређене су врсте планских докумената у области просторног и урбанистичког планирања за које се израђује стратешка процена утицаја на животну средину. Поред тога прописано је да за измене планских докумената, орган надлежан за припрему плана може одлучити, по претходно прибављеном мишљењу органа надлежног за послове заштите животне средине и других заинтересованих органа и организација, да се не израђује стратешка процена утицаја на животну средину.

Подручје које ће се обухватити одлуком о изменама и допунама плана генералне регулације зоне реконструкције у наслеђеним амбијенталним целинама у Новом Саду (локалитет на парцели број 8550/1 КО Нови Сад I) налази се у Катастарској општини Нови Сад I. Предметни простор са западне стране је ограничен Улицом

Филипа Вишњића, са јужне стране планираним продужетком Улице Павла Стаматовића, са источне стране простором планираним за спорт и рекреацију уз Вензелосову улицу и комплексом Историјског архива Града Новог Сада северно.

Планом генералне регулације зоне реконструкције у наслеђеним амбијенталним целинама у Новом Саду ("Службени лист Града Новог Сада" бр. 52/11, 17/17 и 9/18), локалитет који ће бити обухваћен одлуком о изменама и допунама Плана, намењен је општеградском центру и саобраћајним површинама.


Циљ доношења одлуке о изменама и допунама Плана је преиспитивање важећег планског решења и дефинисање параметара за уређење и изградњу на парцели број 8550/1 К.О. Нови Сад I, на начин да се преиспита планирани однос стамбених и пословних садржаја, у оквиру планираног комплекса у намени општеградског центра.

С обзиром да се ради о мањим изменама и допунама планског документа и да се ради о простору који Одлуком о одређивању врсте планских докумената за које се израђује стратешка процена утицаја на животну средину ("Службени лист Града Новог Сада" број 48/09) није утврђен као простор за који се израђује стратешка процена утицаја плана на животну средину, доноси се решење о неприступању изради стратешке процене утицаја одлуке о изменама и допунама Плана генералне регулације зоне реконструкције у наслеђеним амбијенталним целинама у Новом Саду на животну средину.

Зависно од намене и услова за изградњу, за пројекте који буду реализовани на основу измена и допуна Плана генералне регулације зоне реконструкције у наслеђеним амбијенталним целинама у Новом Саду (локалитет на парцели број 8550/1 КО Нови Сад I), услови заштите животне средине, односно потреба покретања поступка процене утицаја на животну средину, биће утврђени у складу са Законом о процени утицаја на животну средину ("Службени гласник РС", бр. 135/04 и 36/09) и Уредбом о утврђивању Листе пројеката за које је обавезна процена утицаја и Листе пројеката за које се може захтевати процена утицаја на животну средину ("Службени гласник РС", број 114/08).

На основу свега наведеног одлучено је као у диспозитиву.

РЕПУБЛИКА СРБИЈА
АУТОНОМНА ПОКРАЈИНА ВОЈВОДИНА
ГРАД НОВИ САД
ГРАДСКА УПРАВА ЗА УРБАНИЗАМ
И ГРАЂЕВИНСКЕ ПОСЛОВЕ
Број: V-35-686/18
Дана: 01.10.2018. године
НОВИ САД



В.Д. НАЧЕЛНИКА
Дејан Михајловић