

На основу члана 46. став 1, а у вези са чланом 51б Закона о планирању и изградњи („Службени гласник Републике Србије“, бр. 72/09, 81/09 – исправка, 64/10–УС, 24/11, 121/12, 42/13–УС, 50/13–УС, 98/13–УС, 132/14, 145/14 и 83/18) и члана 24. тачка 6. Статута Града Новог Сада – пречишћен текст („Службени лист Града Новог Сада“, број 43/08), Скупштина Града Новог Сада на XLVII седници од 20. фебруара 2019. године, доноси

ОДЛУКУ
О ИЗРАДИ ИЗМЕНА И ДОПУНА
ПЛАНА ДЕТАЉНЕ РЕГУЛАЦИЈЕ ПОДБАРЕ У НОВОМ САДУ
(ЛОКАЛИТЕТ НА УГЛУ УЛИЦА ЂОРЂА РАЈКОВИЋА И БЕЛЕ ЊИВЕ)

Члан 1.

На основу ове одлуке израдиће се одлука о изменама и допунама Плана детаљне регулације Подбаре у Новом Саду ("Службени лист Града Новог Сада", бр. 12/11 и 17/17) (у даљем тексту: План), за локалитет на углу улица Ђорђа Рајковића и Беле њиве, по скраћеном поступку, без спровођења поступка раног јавног увида.

Члан 2.

Одлуком о изменама и допунама Плана обухватиће се локалитет који се налази у Катастарској општини Нови Сад I, унутар описане границе.

За почетну тачку описа границе дела грађевинског подручја Плана утврђена је тачка на тромеђи парцела бр. 8606, 8607 и 10512. Од ове тачке у правцу југоистока, граница прати источну границу парцела бр. 8604 и 8607, затим скреће у правцу запада, прати јужну границу парцеле број 8604 и управним правцем повученим из тромеђе парцела бр. 8601, 8604 и 10514 долази до осовине Улице Ђорђа Рајковића. Даље, граница скреће у правцу севера, прати осовину Улице Ђорђа Рајковића до пресека са осовином Улице Беле њиве, затим граница скреће у правцу североистока, прати осовину Улице Беле њиве до пресека са продуженим правцем из источне границе парцеле број 8607. Од ове тачке граница скреће у правцу југоистока, прати претходно описан продужени правац и долази до тачке која је утврђена за почетну тачку описа границе.

Одлуком о изменама и допунама Плана обухватиће се 0,15 ha.

Члан 3.

Услови и смернице за уређење и грађење обухваћеног простора дефинисани су Планом генералне регулације зоне реконструкције у наслеђеним амбијенталним

целинама у Новом Саду ("Службени лист Града Новог Сада", бр. 52/11, 17/17 и 9/18) (у даљем тексту: План генералне регулације), којим је овај простор намењен за вишепородично становање средњих густина.

Члан 4.

Циљ израде одлуке о изменама и допунама Плана је промена правила и услова за формирање грађевинских парцела, као и преиспитивање планиране спратности.

Члан 5.

Рок за израду одлуке о изменама и допунама Плана је 30 дана од дана ступања на снагу ове одлуке.

Члан 6.

Средства за израду одлуке о изменама и допунама Плана обезбедио је "Bulevar gradnja" doo Novi Sad.

Члан 7.

Одлуку о изменама и допунама Плана израдиће Јавно предузеће "Урбанизам" Завод за урбанизам Нови Сад.

Члан 8.

Саставни део ове одлуке су Решење о неприступању изради стратешке процене утицаја одлуке о изменама и допунама Плана детаљне регулације Подбаре у Новом Саду на животну средину, и графички приказ обухвата планског подручја које се мења.

Члан 9.

Јавни увид обавиће се излагањем Нацрта одлуке о изменама и допунама Плана детаљне регулације Подбаре у Новом Саду (локалитет на углу улица Ђорђа Рајковића и Беле њиве), у трајању од 15 дана, у приземљу пословне зграде Јавног предузећа "Урбанизам" Завод за урбанизам Нови Сад, Булевар цара Лазара 3, и у просторијама Месне заједнице "Подбара", Нови Сад, Косовска улица број 41.

Члан 10.

Ова одлука ступа на снагу осмог дана од дана објављивања у „Службеном листу Града Новог Сада“.

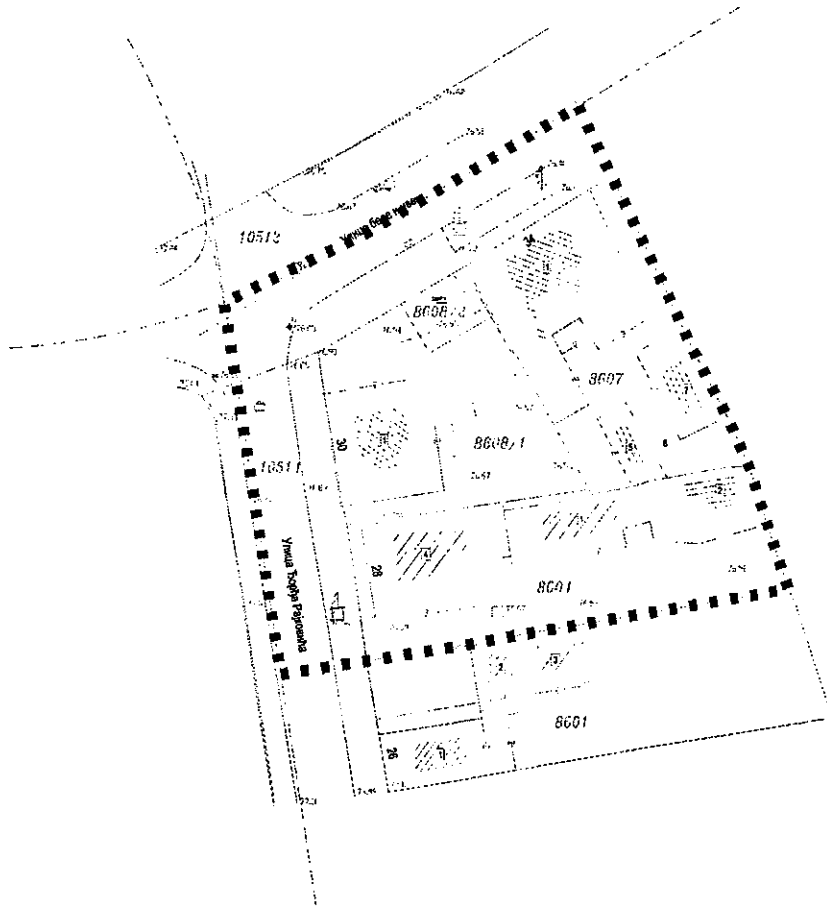
РЕПУБЛИКА СРБИЈА
АУТОНОМНА ПОКРАЈИНА ВОЈВОДИНА
ГРАД НОВИ САД
СКУПШТИНА ГРАДА НОВОГ САДА
Број: 35-490/2018-I
20. фебруар 2019. године
НОВИ САД

Председник

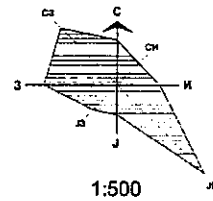

Здравко Јелушић

**ИЗМЕНЕ И ДОПУНЕ ПЛАНА ДЕТАЉНЕ РЕГУЛАЦИЈЕ ПОДБАРЕ
У НОВОМ САДУ (ЛОКАЛИТЕТ НА УГЛУ УЛИЦА ЂОРЂА РАЈКОВИЋА И БЕЛЕ ЊИВЕ)**

ОБУХВАТ ПЛАНСКОГ ПОДРУЧЈА



■■■■■ ГРАНИЦА ОБУХВАТА ИЗМЕНА И ДОПУНА



Јавно предузеће "УРБАНИЗАМ" Завод за урбанизам
Нови Сад, Булевар цара Лазара 3/III



Градска управа за урбанизам и грађевинске послове, на основу члана 9. став 3. Закона о стратешкој процени утицаја на животну средину ("Службени гласник РС", бр. 135/04 и 88/10), а по прибављеном Мишљењу Градске управе за заштиту животне средине, број VI-501-1/2018-153-а од 10.12.2018. године, доноси

РЕШЕЊЕ

О НЕПРИСТУПАЊУ ИЗРАДИ СТРАТЕШКЕ ПРОЦЕНЕ УТИЦАЈА ОДЛУКЕ О ИЗМЕНАМА И ДОПУНАМА ПЛАНА ДЕТАЉНЕ РЕГУЛАЦИЈЕ ПОДБАРЕ У НОВОМ САДУ НА ЖИВОТНУ СРЕДИНУ

Не приступа се изради стратешке процене утицаја одлуке о изменама и допунама Плана детаљне регулације Подбаре у Новом Саду на животну средину, којом ће бити обухваћен простор у границама одређеним одлуком о изради измена и допуна Плана детаљне регулације Подбаре у Новом Саду (локалитет на углу улица Ђорђа Рајковића и Беле њиве).

Образложење

Законом о стратешкој процени утицаја на животну средину ("Службени гласник Републике Србије" бр. 135/04 и 88/10) прописано је да се стратешка процена врши за планове, програме и основе у области просторног и урбанистичког планирања.

Одлуку о изради стратешке процене доноси орган надлежан за припрему плана, по претходно прибављеном мишљењу органа надлежног за послове заштите животне средине и других заинтересованих органа и организација. Одлука о изради стратешке процене утицаја на животну средину је саставни део одлуке о изради плана и објављује се.

Законом о планирању и изградњи ("Службени гласник РС", бр. 72/09, 81/09 – исправка, 64/10 – УС, 24/11, 121/12, 42/13 – УС, 50/13 – УС, 98/13 – УС, 132/14 и 145/14 и 83/18), у члану 46. ст. 6. прописано је да носилац израде плана, пре доношења одлуке о изради планског документа, од надлежног органа за послове заштите животне средине прибавља мишљење о потреби израде стратешке процене утицаја на животну средину.

Одлуком о одређивању врсте планских докумената за које се израђује стратешка процена утицаја на животну средину ("Службени лист Града Новог Сада" број 48/09), одређене су врсте планских докумената у области просторног и урбанистичког планирања за које се израђује стратешка процена утицаја на животну средину. Поред тога прописано је да за измене планских докумената, орган надлежан за припрему плана може одлучити, по претходно прибављеном мишљењу органа надлежног за послове заштите животне средине и других заинтересованих органа и организација, да се не израђује стратешка процена утицаја на животну средину.

Подручје које ће се обухватити одлуком о изменама и допунама Плана детаљне регулације Подбаре у Новом Саду, налази се у Катастарској општини Нови Сад I, на углу улица Ђорђа Рајковића и Беле њиве (Улица Ђорђа Рајковића бр. 28 и 30 и Улица Беле њиве бр. 34) и заузима површину од 0,15 ha.

Циљ израде одлуке о изменама и допунама Плана је промена правила и услова за формирање грађевинских парцела, као и преиспитивање планиране спратности.

С обзиром да се ради о мањим изменама и допунама планског документа и да се ради о простору који Одлуком о одређивању врсте планских докумената за које се

израђује стратешка процена утицаја на животну средину ("Службени лист Града Новог Сада" број 48/09) није утврђен као простор за који се израђује стратешка процена утицаја плана на животну средину, предлаже се доношење решења о неприступању изради стратешке процене утицаја одлуке изменама и допунама Плана детаљне регулације Подбаре у Новом Саду на животну средину.

Зависно од намене и услова за изградњу, за пројекте који буду реализовани на основу измена и допуна детаљне регулације Подбаре у Новом Саду (локалитет на углу улица Ђорђа Рајковића и Беле њиве), услови заштите животне средине, односно потреба покретања поступка процене утицаја на животну средину, биће утврђени у складу са Законом о процени утицаја на животну средину ("Службени гласник РС", бр. 135/04 и 36/09) и Уредбом о утврђивању Листе пројеката за које је обавезна процена утицаја и Листе пројеката за које се може захтевати процена утицаја на животну средину ("Службени гласник РС", број 114/08).


На основу свега наведеног одлучено је као у диспозитиву.

РЕПУБЛИКА СРБИЈА
АУТОНОМНА ПОКРАЈИНА ВОЈВОДИНА
ГРАД НОВИ САД
ГРАДСКА УПРАВА ЗА УРБАНИЗАМ
И ГРАЂЕВИНСКЕ ПОСЛОВЕ

Број : V-35-490/18

Дана: 12.12.2018. године

НОВИ САД



В.Д. НАЧЕЛНИКА

Дејан Михајловић