

На основу члана 46. став 1. Закона о планирању и изградњи ("Службени гласник Републике Србије", бр. 72/09, 81/09 - исправка, 64/10 - УС, 24/11, 121/12, 42/13 - УС, 50/13 - УС, 98/13 - УС, 132/14, 145/14, 83/18, 31/19 и 37/19 - др. закон) и члана 39. тачка 7. Статута Града Новог Сада ("Службени лист Града Новог Сада", број 11/19), Скупштина Града Новог Сада на ЛIII седници од 17. септембра 2019. године, доноси

ОДЛУКУ

О ИЗРАДИ ИЗМЕНА И ДОПУНА ПЛАНА ГЕНЕРАЛНЕ РЕГУЛАЦИЈЕ ПРОСТОРА ЗА МЕШОВИТУ НАМЕНУ ИЗМЕЂУ БУЛЕВАРА ЕВРОПЕ, БУЛЕВАРА ЦАРА ЛАЗАРА, УЛИЦА СТРАЖИЛОВСКЕ И ЖАРКА ЗРЕЊАНИНА, БУЛЕВАРА МИХАЈЛА ПУПИНА, УЛИЦА ЈЕВРЕЈСКЕ И ФУТОШКЕ У НОВОМ САДУ (локалитет у Улици цара Душана број 2)

Члан 1.

На основу ове одлуке израдиће се одлука о изменама и допунама Плана генералне регулације простора за мешовиту намену између Булевара Европе, Булевара цара Лазара, улица Стражиловске и Жарка Зрењанина, Булевара Михајла Пупина, улица Јеврејске и Футошке у Новом Саду („Службени лист Града Новог Сада”, бр. 40/11, 30/12 - исправка, 45/15, 63/15, 9/16, 19/16, 34/17, 21/18 и 22/19) (у даљем тексту: План генералне регулације), за локалитет у Улици цара Душана број 2.

Члан 2.

Одлуком о изменама и допунама Плана биће обухваћена цела парцела број 3339 и делови парцела бр. 3338/1 и 7806/1, у Катастарској општини Нови Сад II, од којих ће бити формирана грађевинска парцела, приближне површине 901 m².

Члан 3.

Услови и смернице за уређење и грађење обухваћеног подручја дефинисани су Генералним планом града Новог Сада до 2021. године - пречишћен текст ("Службени лист Града Новог Сада" број 39/06) (у даљем тексту: Генерални план) и Планом генералне регулације, којим је обухваћени простор претежно намењен општеградском и линијском центру.

Члан 4.

Циљ доношења одлуке о изменама и допунама Плана је да се планирани објект висински усагласи са суседним изграђеним објектом како по броју планираних етажа, тако и планираним спратним висинама.

Члан 5.

Концептуални оквир планирања одређен је Генералним планом и Планом генералне регулације.

Члан 6.

Рок за израду одлуке о изменама и допунама Плана је три недеље од дана ступања на снагу ове одлуке.

Члан 7.

Средства за израду одлуке о изменама и допунама Плана обезбедио је "VAER" ДОО из Новог Сада.

Члан 8.

Одлуку о изменама и допунама Плана израдиће Јавно предузеће "Урбанизам" Завод за урбанизам Нови Сад.

Члан 9.

Саставни део ове одлуке су Решење о неприступању изради стратешке процене утицаја одлуке о изменама и допунама Плана генералне регулације простора за мешовиту намену између Булевара Европе, Булевара цара Лазара, улица Стражиловске и Жарка Зрењанина, Булевара Михајла Пупина, улица Јеврејске и Футошке у Новом Саду на животну средину и графички приказ обухвата планског подручја које се мења.

Члан 10.

Рани јавни увид обавиће се након доношења ове одлуке, излагањем материјала у приземљу пословне зграде Јавног предузећа „Урбанизам” Завод за урбанизам Нови Сад, Булевар цара Лазара број 3, у просторијама месне заједнице "7. јули", Нови Сад, Мише Димитријевића број 74/а, путем интернет странице Скупштине Града Новог Сада <https://skupstina.novisad.rs/rani-javni-uvид/> и интернет странице Града Новог Сада <http://www.novisad.rs/lat/gradska-uprava-za-urbanizam-i-gradjevinske-poslove-0>.

Јавни увид обавиће се излагањем Нацрта одлуке о изменама и допунама Плана генералне регулације простора за мешовиту намену између Булевара Европе, Булевара цара Лазара, улица Стражиловске и Жарка Зрењанина, Булевара Михајла Пупина, улица Јеврејске и Футошке у Новом Саду (локалитет у Улици цара Душана број 2), у приземљу пословне зграде Јавног предузећа "Урбанизам" Завод за урбанизам Нови Сад, Булевар цара Лазара број 3, у просторијама Месне заједнице "7. јули", Нови Сад, Мише Димитријевића број 74/а, путем интернет странице Скупштине Града Новог Сада

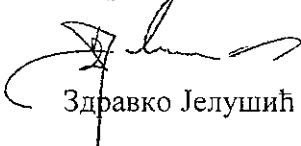
<https://skupstina.novisad.rs/javni-uid/> и интернет странице Града Новог Сада
<http://www.novisad.rs/lat/gradska-uprava-za-urbanizam-i-gradjevinske-poslove-0>.

Члан 11.

Ова одлука ступа на снагу осмог дана од дана објављивања у „Службеном листу Града Новог Сада“.

РЕПУБЛИКА СРБИЈА
АУТОНОМНА ПОКРАЈИНА ВОЈВОДИНА
ГРАД НОВИ САД
СКУПШТИНА ГРАДА НОВОГ САДА
Број: 35-486/2019-1
17. септембар 2019. године
НОВИ САД

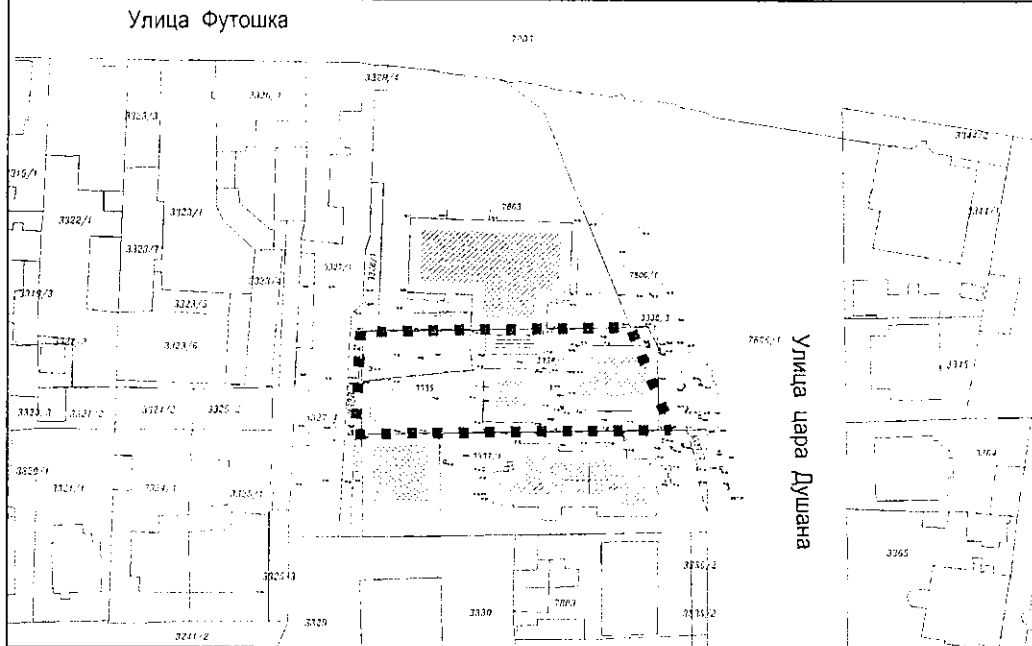
Председник



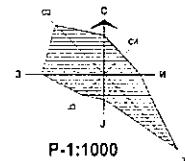
Здравко Јелушић

**ИЗМЕНЕ И ДОПУНЕ ПЛАНА ГЕНЕРАЛНЕ РЕГУЛАЦИЈЕ
ПРОСТОРА ЗА МЕШОВИТУ НАМЕНУ ИЗМЕЂУ БУЛЕВАРА ЕВРОПЕ,
БУЛЕВАРА ЦАРА ЛАЗАРА, УЛИЦА СТРАЖИЛОВСКЕ И ЖАРКА ЗРЕЊАНИНА,
БУЛЕВАРА МИХАЈЛА ПУПИНА, УЛИЦА ЈЕВРЕЈСКЕ И ФУТОШКЕ У НОВОМ САДУ
(локалитет у Улици цара Душана број 2)**

ОБУХВАТ ПЛАНСКОГ ПОДРУЧЈА



■ ■ ■ ■ ГРАНИЦА ОБУХВАТА ПЛАНА



Јавно предузеће "УРБАНИЗАМ" Завод за урбанизам
Нови Сад, Булевар цара Лазара 3/III



Градска управа за урбанизам и грађевинске послове, на основу члана 9. став 3. Закона о стратешкој процени утицаја на животну средину ("Службени гласник РС", бр. 135/04 и 88/10), а по прибављеном Мишљењу Градске управе за заштиту животне средине, број VI-501-1/2019-203 од 21.08.2019. године, доноси

РЕШЕЊЕ

О НЕПРИСТУПАЊУ ИЗРАДИ СТРАТЕШКЕ ПРОЦЕНЕ УТИЦАЈА ОДЛУКЕ О ИЗМЕНАМА И ДОПУНАМА ПЛАНА ГЕНЕРАЛНЕ РЕГУЛАЦИЈЕ ПРОСТОРА ЗА МЕШОВИТУ НАМЕНУ ИЗМЕЂУ БУЛЕВАРА ЕВРОПЕ, БУЛЕВАРА ЦАРА ЛАЗАРА, УЛИЦА СТРАЖИЛОВСКЕ И ЖАРКА ЗРЕЊАНИНА, БУЛЕВАРА МИХАЈЛА ПУПИНА, УЛИЦА ЈЕВРЕЈСКЕ И ФУТОШКЕ У НОВОМ САДУ НА ЖИВОТНУ СРЕДИНУ

Не приступа се изради стратешке процене утицаја одлуке о изменама и допунама Плана генералне регулације простора за мешовиту намену између Булеvara Европе, Булеvara цара Лазара, улица Стражиловске и Жарка Зрењанина, Булеvara Михајла Пупина, улица Јеврејске и Футошке у Новом Саду на животну средину, којом ће бити обухваћен простор у границама одређеним одлуком о изради измена и допуна Плана генералне регулације простора за мешовиту намену између Булеvara Европе, Булеvara цара Лазара, улица Стражиловске и Жарка Зрењанина, Булеvara Михајла Пупина, улица Јеврејске и Футошке у Новом Саду (локалитет у Улици цара Душана број 2).

Образложење

Законом о стратешкој процени утицаја на животну средину ("Службени гласник Републике Србије" бр. 135/04 и 88/10) прописано је да се стратешка процена врши за планове, програме и основе у области просторног и урбанистичког планирања.

Одлуку о изради стратешке процене доноси орган надлежан за припрему плана, по претходно прибављеном мишљењу органа надлежног за послове заштите животне средине и других заинтересованих органа и организација. Одлука о изради стратешке процене утицаја на животну средину је саставни део одлуке о изради плана и објављује се.

Законом о планирању и изградњи ("Службени гласник РС", бр. 72/09, 81/09 – исправка, 64/10 – УС, 24/11, 121/12, 42/13 – УС, 50/13 – УС, 98/13 – УС, 132/14, 145/14, 83/18, 31/19 и 37/19-др. закон), у члану 46. ст. 6. прописано је да носилац израде плана, пре доношења одлуке о изради планског документа, од надлежног органа за послове заштите животне средине прибавља мишљење о потреби израде стратешке процене утицаја на животну средину.

Одлуком о одређивању врсте планских докумената за које се израђује стратешка процена утицаја на животну средину ("Службени лист Града Новог Сада" број 48/09), одређене су врсте планских докумената у области просторног и урбанистичког планирања за које се израђује стратешка процена утицаја на животну средину. Поред тога прописано је да за измене планских докумената, орган надлежан за припрему плана може одлучити, по претходно прибављеном мишљењу органа надлежног за послове заштите животне средине и других заинтересованих органа и организација, да се не израђује стратешка процена утицаја на животну средину.

Услови и смернице за израду одлуке о изменама и допунама Плана дефинисани су Генералним планом и Планом генералне регулације, којим је овај простор претежно намењен општеградском и линијском центру.

Одлуком о изменама и допунама Плана обухватиће се локалитет у Катастарској општини Нови Сад II, површине 901 m².

Циљ измена и допуна плана је преиспитивање важећих планских решења у складу са новим захтевима и потребама, и увећавање просторних капацитета. Ново решење планираног објекта у Улици цара Душана број 2 треба да формира урбанистичко-морфолошку целину са новоизграђеним објектом на углу улица цара Душана и Футошке. Циљ измена и допуна је да се планирани објекат висински усагласи са суседним изграђеним објектом како по броју планираних етажа, тако и планираним спратним висинама. Планираним решењем треба да се омогући решавање проблема и стационарног саобраћаја.

Нова планска решења морају омогућити реализацију у складу са смерницама Генералног плана и општим правилима која су утврђена Планом генералне регулације. Планирана спратност објекта се мења са П + 4 + повучен 5. спрат на П + Г + 6 + повучен 7. спрат.

С обзиром да се ради о мањим изменама и допунама планског документа и да се ради о простору који Одлуком о одређивању врсте планских докумената за које се израђује стратешка процена утицаја на животну средину ("Службени лист Града Новог Сада" број 48/09) није утврђен као простор за који се израђује стратешка процена утицаја плана на животну средину, доноси се решење о неприступању изради стратешке процене утицаја одлуке о изменама и допунама Плана генералне регулације простора за мешовиту намену између Булевара Европе, Булевара цара Лазара, улица Стражиловске и Жарка Зрењанина, Булевара Михајла Пупина, улица Јеврејске и Футошке у Новом Саду на животну средину.

Зависно од намене и услова за изградњу, за пројекте који буду реализовани на основу измена и допуна Плана генералне регулације простора за мешовиту намену између Булевара Европе, Булевара цара Лазара, улица Стражиловске и Жарка Зрењанина, Булевара Михајла Пупина, улица Јеврејске и Футошке у Новом Саду (локалитет у Улици цара Душана број 2), услови заштите животне средине, односно потреба покретања поступка процене утицаја на животну средину, биће утврђени у складу са Законом о процени утицаја на животну средину ("Службени гласник РС", бр. 135/04 и 36/09) и Уредбом о утврђивању Листе пројеката за које је обавезна процена утицаја и Листе пројеката за које се може захтевати процена утицаја на животну средину ("Службени гласник РС", број 114/08).

На основу свега наведеног одлучено је као у диспозитиву.

РЕПУБЛИКА СРБИЈА
АУТОНОМНА ПОКРАЈИНА ВОЈВОДИНА
ГРАД НОВИ САД
ГРАДСКА УПРАВА ЗА УРБАНИЗАМ
И ГРАЂЕВИНСКЕ ПОСЛОВЕ

Број : V-35-486/19

Дана: 22.08.2019. године

НОВИ САД



НАЧЕЛНИКА
Михајло Михајловић