

На основу члана 46. став 1, а у вези са чланом 51б Закона о планирању и изградњи („Службени гласник Републике Србије”, бр. 72/09, 81/09 - исправка, 64/10 - одлука УС, 24/11, 121/12, 42/13 – одлука УС, 50/13 – одлука УС, 98/13- одлука УС, 132/14, 145/14, 83/18, 31/19 и 37/19 – др. закон) и члана 39. тачка 7. Статута Града Новог Сада – пречишћен текст („Службени лист Града Новог Сада”, број 11/19), Скупштина Града Новог Сада на LIII седници од 17. септембра 2019.године, доноси

ОДЛУКУ

О ИЗРАДИ ИЗМЕНА И ДОПУНА ПЛАНА ГЕНЕРАЛНЕ РЕГУЛАЦИЈЕ ПРОСТОРА ЗА МЕШОВИТУ НАМЕНУ ИЗМЕЂУ БУЛЕВАРА ЕВРОПЕ, БУЛЕВАРА ЦАРА ЛАЗАРА, УЛИЦА СТРАЖИЛОВСКЕ И ЖАРКА ЗРЕЊАНИНА, БУЛЕВАРА МИХАЈЛА ПУПИНА, УЛИЦА ЈЕВРЕЈСКЕ И ФУТОШКЕ У НОВОМ САДУ

(локалитет у Улици Руђера Бошковића број 16)

Члан 1.

На основу ове одлуке израдиће се одлука о изменама и допунама Плана генералне регулације простора за мешовиту намену између Булевару Европе, Булевару цара Лазара, улица Стражиловске и Жарка Зрењанина, Булевару Михајла Пупина, улица Јеврејске и Футошке у Новом Саду („Службени лист Града Новог Сада”, бр. 40/11, 30/12 - исправка, 45/15, 63/15, 9/16, 19/16, 34/17, 21/18 и 22/19) (у даљем тексту: План), за локалитет у Улици Руђера Бошковића број 16, по скраћеном поступку, без спровођења поступка раног јавног увида.

Члан 2.

Одлуком о изменама и допунама Плана обухватиће се део парцеле број 3305/1 у Катастарској општини Нови Сад II, површине 0,04 ha.

Члан 3.

Услови и смернице за уређење и грађење обухваћеног подручја дефинисани су Планом, којим је обухваћени простор претежно намењен породичном становању.

Члан 4.

Циљ доношења одлуке о изменама и допунама Плана је усаглашавање планског решења са стањем на терену, тако да се уместо режима реконструкција и задржавање објекта, планира изградња објекта спратности П+1+Пк.

Члан 5.

Рок за израду одлуке о изменама и допунама Плана је три недеље од дана ступања на снагу ове одлуке.

Члан 6.

Средства за израду одлуке о изменама и допунама Плана обезбедио је „ГРА-МОНТ“ ДОО из Новог Сада.

Члан 7.

Одлуку о изменама и допунама Плана израдиће Јавно предузеће "Урбанизам" Завод за урбанизам Нови Сад.

Члан 8.

Саставни део ове одлуке су Решење о неприступању изради стратешке процене утицаја одлуке о изменама и допунама Плана генералне регулације простора за мешовиту намену између Булевара Европе, Булевара цара Лазара, улица Стражиловске и Жарка Зрењанина, Булевара Михајла Пупина, улица Јеврејске и Футошке у Новом Саду на животну средину, и графички приказ обухвата планског подручја које се мења.


Члан 9.

Јавни увид обавиће се излагањем нацрта одлуке о изменама и допунама Плана генералне регулације простора за мешовиту намену између Булевара Европе, Булевара цара Лазара, улица Стражиловске и Жарка Зрењанина, Булевара Михајла Пупина, улица Јеврејске и Футошке у Новом Саду (локалитет у Улици Руђера Бошковића број 16), у трајању од 15 дана, у приземљу пословне зграде Јавног предузећа "Урбанизам" Завод за урбанизам Нови Сад, Булевар цара Лазара 3, и у просторијама Месне заједнице "7. јули", Нови Сад, Мише Димитријевића 74/а, у оквиру кога ће се одржати једна јавна презентација и путем интернет стране <https://skupstina.novisad.rs/javni-uvvid/> и <http://www.novisad.rs/lat/gradska-uprava-za-urbanizam-i-gradjevinske-poslove-0>.

Члан 10.

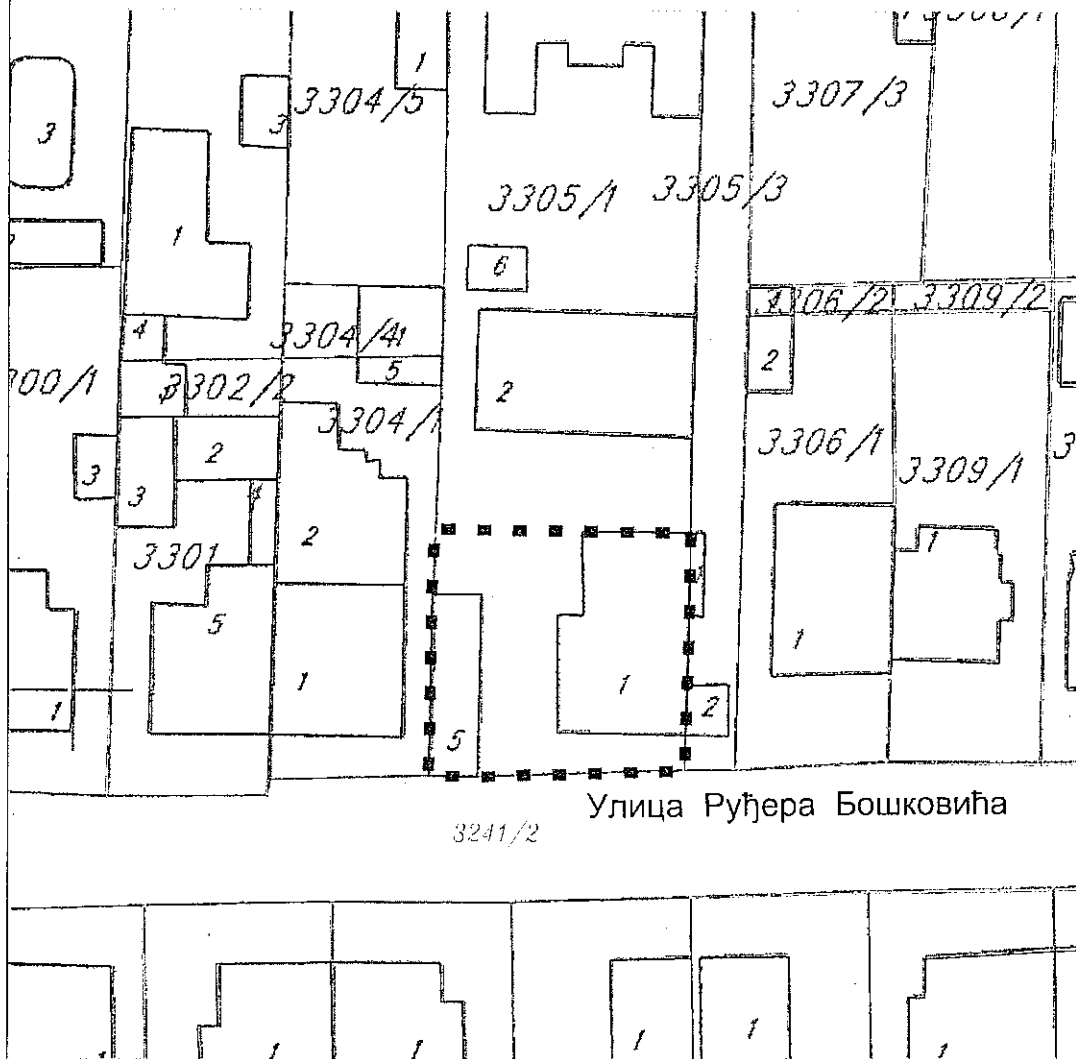
Ова одлука ступа на снагу осмог дана од дана објављивања у „Службеном листу Града Новог Сада“.

РЕПУБЛИКА СРБИЈА
АУТОНОМНА ПОКРАЈИНА ВОЈВОДИНА
ГРАД НОВИ САД
СКУПШТИНА ГРАДА НОВОГ САДА
Број: 35-217/2019-1
17. септембар 2019. године
НОВИ САД

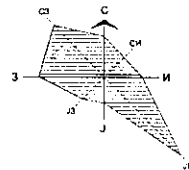
Председник

Здравко Јелушић

ИЗМЕНЕ И ДОПУНЕ ПЛАНА ГЕНЕРАЛНЕ РЕГУЛАЦИЈЕ
ПРОСТОРА ЗА МЕШОВИТУ НАМЕНУ ИЗМЕЂУ БУЛЕВАРА ЦАРА ЛАЗАРА,
УЛИЦА СТРАЖИЛОВСКЕ И ЖАРКА ЗРЕЊАНИНА, БУЛЕВАРА МИХАЈЛА ПУПИНА,
УЛИЦА ЈЕВРЕЈСКЕ И ФУТОШКЕ У НОВОМ САДУ
(локалитет у Улици Руђера Бошковића број 16)

ОБУХВАТ ПЛАНСКОГ ПОДРУЧЈА



■ ■ ■ ГРАНИЦА ОБУХВАТА ПЛАНА



P-1:500



Јавно предузеће "УРБАНИЗАМ" Завод за урбанизам
Нови Сад, Булевар цара Лазара 3/III



Градска управа за урбанизам и грађевинске послове, на основу члана 9. став 3. Закона о стратешкој процени утицаја на животну средину ("Службени гласник РС", бр. 135/04 и 88/10), а по прибављеном Мишљењу Градске управе за заштиту животне средине, број VI-501-1/2019-117 од 21.05.2019 године, доноси

РЕШЕЊЕ

О НЕПРИСТУПАЊУ ИЗРАДИ СТРАТЕШКЕ ПРОЦЕНЕ УТИЦАЈА ОДЛУКЕ О ИЗМЕНАМА И ДОПУНАМА ПЛАНА ГЕНЕРАЛНЕ РЕГУЛАЦИЈЕ ПРОСТОРА ЗА МЕШОВИТУ НАМЕНУ ИЗМЕЂУ БУЛЕВАРА ЕВРОПЕ, БУЛЕВАРА ЦАРА ЛАЗАРА, УЛИЦА СТРАЖИЛОВСКЕ И ЖАРКА ЗРЕЊАНИНА, БУЛЕВАРА МИХАЈЛА ПУПИНА, УЛИЦА ЈЕВРЕЈСКЕ И ФУТОШКЕ У НОВОМ САДУ НА ЖИВОТНУ СРЕДИНУ

Не приступа се изради стратешке процене утицаја одлуке о изменама и допунама Плана генералне регулације простора за мешовиту намену између Булеvara Европе, Булеvara цара Лазара, улица Стражиловске и Жарка Зрењанина, Булеvara Михајла Пупина, улица Јеврејске и Футошке у Новом Саду на животну средину, којом ће бити обухваћен простор у границама одређеним одлуком о изради измена и допуна Плана генералне регулације простора за мешовиту намену између Булеvara Европе, Булеvara цара Лазара, улица Стражиловске и Жарка Зрењанина, Булеvara Михајла Пупина, улица Јеврејске и Футошке у Новом Саду (локалитет у Улици Руђера Бошковића број 16).

Образложење

Законом о стратешкој процени утицаја на животну средину ("Службени гласник Републике Србије" бр. 135/04 и 88/10) прописано је да се стратешка процена врши за планове, програме и основе у области просторног и урбанистичког планирања.

Одлуку о изради стратешке процене доноси орган надлежан за припрему плана, по претходно прибављеном мишљењу органа надлежног за послове заштите животне средине и других заинтересованих органа и организација. Одлука о изради стратешке процене утицаја на животну средину је саставни део одлуке о изради плана и објављује се.

Законом о планирању и изградњи ("Службени гласник РС", бр. 72/09, 81/09 – исправка, 64/10 – УС, 24/11, 121/12, 42/13 – УС, 50/13 – УС, 98/13 – УС, 132/14, 145/14, 83/18 и 31/19), у члану 46. ст. 6. прописано је да носилац израде плана, пре доношења одлуке о изради планског документа, од надлежног органа за послове заштите животне средине прибавља мишљење о потреби израде стратешке процене утицаја на животну средину.

Одлуком о одређивању врсте планских докумената за које се израђује стратешка процена утицаја на животну средину ("Службени лист Града Новог Сада" број 48/09), одређене су врсте планских докумената у области просторног и урбанистичког планирања за које се израђује стратешка процена утицаја на животну средину. Поред тога прописано је да за измене планских докумената, орган надлежан за припрему плана може одлучити, по претходно прибављеном мишљењу органа надлежног за послове заштите животне средине и других заинтересованих органа и организација, да се не израђује стратешка процена утицаја на животну средину.

Услови и смернице за израду одлуке о изменама и допунама Плана дефинисани су Планом ширег подручја, којим је овај простор претежно намењен породичном становању.

Одлуком о изменама и допунама Плана обухватиће се део парцеле број 3305/1 у Катастарској општини Нови Сад II, површина 0,04 ha.

На делу предметне парцеле број 3305/1, у Улици Руђера Бошковића број 16, у оквиру намене породичног становања, реализован је стамбени објекат. Постојећи објекат је спратности П+Пк.

У плану је наведено да се на терену налазе објекти спратности П+1+Пк, док су на терену објекти мање спратности. Важећим планом се дозвољава само реконструкција објекта у постојећим габаритима, а како је несагласност између плана и стања на терену, самим тим не би била могућа изградња објекта спратности П+1+Пк.

Циљ доношења одлуке о изменама и допунама Плана је усаглашавање планског решења са стањем на терену, тако да се уместо режима реконструкција и задржавање објекта планира изградња објекта спратности П+1+Пк.

С обзиром да се ради о мањим изменама и допунама планског документа и да се ради о простору који Одлуком о одређивању врсте планских докумената за које се израђује стратешка процена утицаја на животну средину ("Службени лист Града Новог Сада" број 48/09) није утврђен као простор за који се израђује стратешка процена утицаја плана на животну средину, доноси се решење о неприступању изради стратешке процене утицаја одлуке о изменама и допунама Плана генералне регулације простора за мешовиту намену између Булевара Европе, Булевара цара Лазара, улица Стражиловске и Жарка Зрењанина, Булевара Михајла Пупина, улица Јеврејске и Футошке у Новом Саду на животну средину.

Зависно од намене и услова за изградњу, за пројекте који буду реализовани на основу измена и допуна Плана генералне регулације простора за мешовиту намену између Булевара Европе, Булевара цара Лазара, улица Стражиловске и Жарка Зрењанина, Булевара Михајла Пупина, улица Јеврејске и Футошке у Новом Саду (локалитет у Улици Руђера Бошковића број 16), услови заштите животне средине, односно потреба покретања поступка процене утицаја на животну средину, биће утврђени у складу са Законом о процени утицаја на животну средину ("Службени гласник РС", бр. 135/04 и 36/09) и Уредбом о утврђивању Листе пројеката за које је обавезна процена утицаја и Листе пројеката за које се може захтевати процена утицаја на животну средину ("Службени гласник РС", број 114/08).

На основу свега наведеног одлучено је као у диспозитиву.

РЕПУБЛИКА СРБИЈА
АУТОНОМНА ПОКРАЈИНА ВОЈВОДИНА
ГРАД НОВИ САД
ГРАДСКА УПРАВА ЗА УРБАНИЗАМ
И ГРАЂЕВИНСКЕ ПОСЛОВЕ

Број : V-35-217/19

Дана: 23.05.2019. године

Н О В И С А Д

