

На основу члана 46. став 1, а у вези са чланом 516 Закона о планирању и изградњи („Службени гласник Републике Србије“, бр. 72/09, 81/09 – исправка, 64/10 – УС, 24/11, 121/12, 42/13 – УС, 50/13 – УС, 98/13 – УС, 132/14, 145/14, 83/18, 31/19 и 37/19 – др. закон) и члана 39. тачка 7. Статута Града Новог Сада („Службени лист Града Новог Сада“, број 11/19), Скупштина Града Новог Сада на LV седници од 18. октобра 2019. године, доноси

**ОДЛУКУ**  
**О ИЗРАДИ ИЗМЕНА И ДОПУНА ПЛАНА ГЕНЕРАЛНЕ РЕГУЛАЦИЈЕ**  
**СРЕМСКЕ КАМЕНИЦЕ СА ОКРУЖЕЊЕМ**  
**(ЗБОГ ПРОМЕНЕ ШИРИНЕ КОРИДОРА ДАЛЕКОВОДА 110 KV)**

**Члан 1.**

На основу ове одлуке израдиће се одлука о изменама и допунама Плана генералне регулације Сремске Каменице са окружењем („Службени лист Града Новог Сада“, број 32/13) (у даљем тексту: План), због промене ширине коридора далековода 110 kV, по скраћеном поступку, без спровођења поступка раног јавног увида.

**Члан 2.**

Одлуком о изменама и допунама Плана обухватиће се грађевинско подручје у Катастарској општини (у даљем тексту: КО) Сремска Каменица и КО Лединци, укупне површине 71,62 ха, унутар описане границе.

Граница измена и допуна Плана дефинисана је координатама преломних тачака:

КООРДИНАТЕ ТАЧАКА			КООРДИНАТЕ ТАЧАКА		
Број	Y [m]	X [m]	Број	Y [m]	X [m]
1	7407234,95	5009207,99	97	7410443,87	5007553,17
2	7407240,84	5009209,67	98	7410598,37	5007514,85
3	7407254,08	5009213,46	99	7410599,03	5007469,11
4	7407362,67	5008919,21	100	7410599,17	5007459,77
5	7407390,88	5008832,16	101	7410599,78	5007417,69
6	7407412,29	5008837,82	102	7410599,81	5007415,81
7	7407491,76	5008857,91	103	7410599,46	5007411,70
8	7407511,14	5008781,52	104	7410479,57	5007438,72
9	7407514,31	5008772,56	105	7410196,62	5007503,71
10	7407520,78	5008745,24	106	7409934,68	5007561,70
11	7407608,34	5008688,42	107	7409512,51	5007656,74
12	7407619,98	5008660,36	108	7408944,68	5007785,70
13	7407633,23	5008686,51	109	7408791,86	5007821,12
14	7407912,65	5008544,91	110	7408663,38	5007866,64
15	7407990,32	5008505,95	111	7408438,57	5007945,08
16	7408048,84	5008476,70	112	7408406,76	5007921,25
17	7408217,94	5008390,08	113	7408294,08	5007960,73
18	7408348,45	5008326,54	114	7408118,86	5008023,60

19	7408487,89	5008256,87	115	7408008,44	5008062,86
20	7408751,20	5008210,66	116	7407861,19	5008115,18
21	7408862,59	5008192,53	117	7407698,00	5008172,89
22	7409011,42	5008165,41	118	7407567,51	5008219,14
23	7409279,48	5008123,58	119	7407426,13	5008268,87
24	7409494,38	5008088,17	120	7407396,92	5008430,81
25	7409701,42	5008053,30	121	7407375,48	5008548,77
26	7409988,03	5008005,41	122	7407310,13	5008548,73
27	7410125,77	5008088,29	123	7407292,26	5008547,98
28	7410326,60	5008208,00	124	7407261,18	5008490,35
29	7410389,52	5008247,74	125	7407061,71	5008476,37
30	7410479,51	5008300,78	126	7406990,88	5008473,59
31	7410492,72	5008291,60	127	7406997,66	5008499,30
32	7410507,68	5008280,23	128	7406999,49	5008506,00
33	7410406,19	5008220,42	129	7407059,96	5008508,33
34	7410343,33	5008180,73	130	7407241,38	5008521,04
35	7410142,21	5008060,83	131	7407255,06	5008546,40
36	7409994,41	5007971,90	132	7407007,91	5008535,93
37	7409696,12	5008021,74	133	7407014,63	5008560,06
38	7409489,12	5008056,60	134	7407019,51	5008579,57
39	7409274,42	5008091,98	135	7407020,90	5008584,01
40	7409006,08	5008133,86	136	7407023,14	5008595,63
41	7408857,15	5008160,99	137	7407287,65	5008606,83
42	7408745,87	5008179,11	138	7407294,30	5008619,22
43	7408477,76	5008226,15	139	7407287,17	5008642,24
44	7408334,30	5008297,84	140	7407278,20	5008671,13
45	7408203,64	5008361,45	141	7407272,85	5008688,61
46	7408034,40	5008448,15	142	7407268,53	5008738,86
47	7407976,00	5008477,33	143	7407268,39	5008758,19
48	7407898,24	5008516,34	144	7407275,39	5008782,89
49	7407621,55	5008656,56	145	7407280,66	5008792,01
50	7407679,71	5008516,31	146	7407286,01	5008800,70
51	7407758,17	5008334,79	147	7407298,03	5008803,88
52	7408013,16	5008219,23	148	7407296,05	5008812,01
53	7408159,02	5008175,87	149	7407282,09	5008852,97
54	7408420,84	5008102,92	150	7407281,74	5008875,74
55	7408547,94	5008066,97	151	7407279,94	5008900,38
56	7408607,48	5008111,56	152	7407272,52	5008919,48
57	7408759,75	5008084,65	153	7407239,40	5009168,40
58	7408900,07	5008059,33	154	7407408,00	5008548,78
59	7409058,51	5008031,06	155	7407449,99	5008548,81
60	7409149,16	5008014,77	156	7407471,42	5008586,57
61	7409279,14	5007991,45	157	7407559,79	5008404,59
62	7409480,18	5007955,28	158	7407641,77	5008226,78
63	7409601,09	5007933,52	159	7407578,17	5008249,32
64	7409720,36	5007912,30	160	7407454,31	5008292,87
65	7409876,94	5007884,35	161	7407428,40	5008436,51
66	7410015,05	5007859,33	162	7407510,06	5008646,15
67	7410168,43	5007846,34	163	7407548,40	5008658,19
68	7410286,40	5007836,56	164	7407548,64	5008656,84
69	7410379,52	5007807,05	165	7407561,66	5008649,58
70	7410493,36	5007771,59	166	7407626,29	5008493,69
71	7410573,03	5007758,16	167	7407713,83	5008291,21

72	7410570,28	5007734,11	168	7407992,84	5008164,77
73	7410570,53	5007726,13	169	7408142,98	5008120,13
74	7410485,90	5007740,39	170	7408405,16	5008047,08
75	7410369,92	5007776,53	171	7408489,52	5008023,22
76	7410280,16	5007804,96	172	7408458,11	5007999,69
77	7410165,75	5007814,46	173	7408275,60	5008063,37
78	7410010,83	5007827,57	174	7408017,69	5008154,33
79	7409871,28	5007852,85	175	7407684,23	5008273,22
80	7409714,76	5007880,80	176	7407612,21	5008429,41
81	7409595,45	5007902,02	177	7407512,59	5008634,56
82	7409474,52	5007923,78	178	7408494,53	5007986,98
83	7409273,48	5007959,95	179	7408518,12	5008004,65
84	7409143,50	5007983,27	180	7408528,27	5008012,26
85	7409052,87	5007999,56	181	7408656,13	5007976,09
86	7408894,41	5008027,83	182	7408887,19	5007911,07
87	7408754,13	5008053,15	183	7409066,55	5007861,25
88	7408615,56	5008077,64	184	7409395,95	5007752,12
89	7408586,68	5008056,01	185	7409679,99	5007681,86
90	7408671,87	5008031,91	186	7409810,53	5007649,10
91	7408902,81	5007966,93	187	7409525,49	5007713,26
92	7409083,45	5007916,75	188	7409162,35	5007798,30
93	7409412,05	5007807,88	189	7408957,32	5007842,30
94	7409694,01	5007738,14	190	7408808,14	5007876,88
95	7409948,97	5007674,15	191	7408682,62	5007921,36
96	7410226,92	5007605,16			

### Члан 3.

Услови и смернице за уређење и грађење обухваћеног простора дефинисани су Планом.

### Члан 4.

Циљ доношења одлуке о изменама и допунама Плана је усклађивање са заштитним појасом далековода прописаним Законом о енергетици („Службени гласник Републике Србије“, бр. 145/14 и 95/18 – др. закон).

### Члан 5.

Рок за израду одлуке о изменама и допунама Плана је 30 дана од дана ступања на снагу ове одлуке.

### Члан 6.

Средства за израду одлуке о изменама и допунама Плана обезбеђена су у Програму уређивања грађевинског земљишта за 2019. годину („Службени лист Града Новог Сада“, бр. 59/18, 12/19 и 30/19).

**Члан 7.**

Одлуку о изменама и допунама Плана израдиће Јавно предузеће „Урбанизам“ Завод за урбанизам Нови Сад.

**Члан 8.**

Саставни део ове одлуке су Решење о неприступању изради стратешке процене утицаја одлуке о изменама и допунама Плана генералне регулације Сремске Каменице са окружењем на животну средину и графички приказ обухвата планског подручја које се мења.


**Члан 9.**

Јавни увид обавиће се излагањем нацрта одлуке о изменама и допунама Плана генералне регулације Сремске Каменице са окружењем (због промене ширине коридора далековода 110 kV), у трајању од 15 дана, у приземљу пословне зграде Јавног предузећа „Урбанизам“ Завод за урбанизам Нови Сад, Булевар цара Лазара број 3, у просторијама Месне заједнице „Сремска Каменица“, Сремска Каменица, Улица Марка Орешковића број 1а, Месне заједнице „Лединци“, Лединци, Улица Змај Јовина број 19 и Месне заједнице „Стари Лединци“, Стари Лединци, Вука Караџића број 98, у оквиру кога ће се одржати једна јавна презентација, и путем интернет странице Скупштине Града Новог Сада <https://skupstina.novisad.rs/javni-uvид/> и интернет странице Града Новог Сада <http://www.novisad.rs/lat/gradska-uprava-za-urbanizam-i-gradjevinske-poslove-0>.

**Члан 10.**

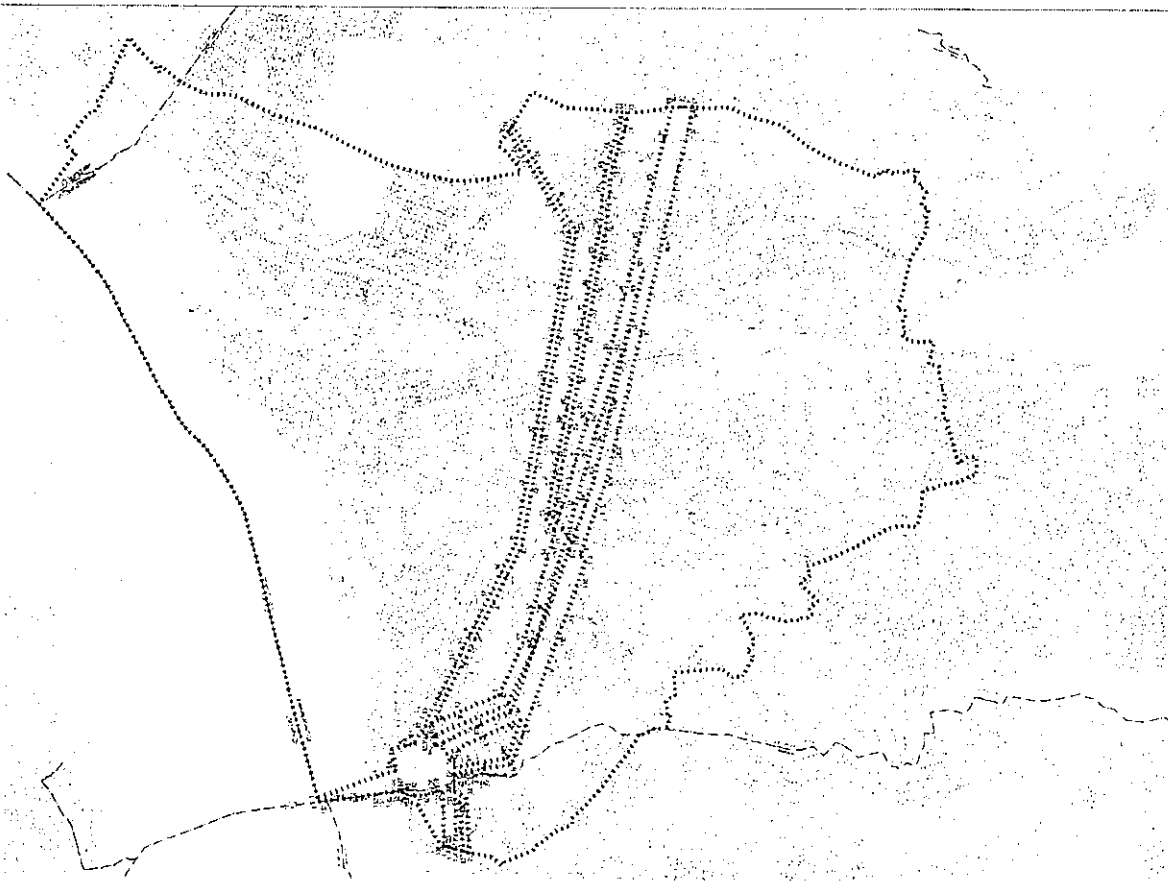
Ова одлука ступа на снагу осмог дана од дана објављивања у „Службеном листу Града Новог Сада“.

РЕПУБЛИКА СРБИЈА  
АУТОНОМНА ПОКРАЈИНА ВОЈВОДИНА  
ГРАД НОВИ САД  
СКУПШТИНА ГРАДА НОВОГ САДА  
Број: 35-177/2019-І  
18. октобар 2019. године  
НОВИ САД

Председник  
  
Здравко Јелушић

**ИЗМЕНЕ И ДОПУНЕ ПЛАНА ГЕНЕРАЛНЕ РЕГУЛАЦИЈЕ  
СРЕМСКЕ КАМЕНИЦЕ СА ОКРУЖЕЊЕМ  
(због промене ширине коридора далековода 110кV)**

**ОБУХВАТ ПЛАНског ПОДручЈА**



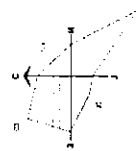
**ГРАНИЦА ОБУХВАТА ИЗМЕНА И ДОПУНА ПЛАНА**



**ГРАНИЦА КАТАСТАРСКЕ ОПШТИНЕ**



**ГРАНИЦА ПЛАНА ГЕНЕРАЛНЕ РЕГУЛАЦИЈЕ  
СРЕМСКЕ КАМЕНИЦЕ СА ОКРУЖЕЊЕМ**



**Јавно предузеће "УРБАНИЗАМ" Завод за урбанизам**  
Нови Сад, Булевар цара Лазара 2111



1:5000

Градска управа за урбанизам и грађевинске послове, на основу члана 9. став 3. Закона о стратешкој процени утицаја на животну средину ("Службени гласник РС", бр. 135/04 и 88/10), а по прибављеном Мишљењу Градске управе за заштиту животне средине, број VI-501-1/2019-216 од 03.09.2019. године, доноси

## РЕШЕЊЕ

### О НЕПРИСТУПАЊУ ИЗРАДИ СТРАТЕШКЕ ПРОЦЕНЕ УТИЦАЈА ОДЛУКЕ О ИЗМЕНАМА И ДОПУНАМА ПЛАНА ГЕНЕРАЛНЕ РЕГУЛАЦИЈЕ СРЕМСКЕ КАМЕНИЦЕ СА ОКРУЖЕЊЕМ

Не приступа се изради стратешке процене утицаја одлуке о изменама и допунама Плана генералне регулације Сремске Каменице са окружењем на животну средину, којом ће бити обухваћен простор у границама одређеним одлуком о изради измена и допуна Плана генералне регулације Сремске Каменице са окружењем (због промене ширине коридора далековода 110 kV).

### Образложење

Законом о стратешкој процени утицаја на животну средину ("Службени гласник Републике Србије" бр. 135/04 и 88/10) прописано је да се стратешка процена врши за планове, програме и основе у области просторног и урбанистичког планирања.

Одлуку о изради стратешке процене доноси орган надлежан за припрему плана, по претходно прибављеном мишљењу органа надлежног за послове заштите животне средине и других заинтересованих органа и организација. Одлука о изради стратешке процене утицаја на животну средину је саставни део одлуке о изради плана и објављује се.

Законом о планирању и изградњи ("Службени гласник РС", бр. 72/09, 81/09 – исправка, 64/10 – УС, 24/11, 121/12, 42/13 – УС, 50/13 – УС, 98/13 – УС, 132/14, 145/14 и 83/18), у члану 46. ст. 6. прописано је да носилац израде плана, пре доношења одлуке о изради планског документа, од надлежног органа за послове заштите животне средине прибавља мишљење о потреби израде стратешке процене утицаја на животну средину.

Одлуком о одређивању врсте планских докумената за које се израђује стратешка процена утицаја на животну средину ("Службени лист Града Новог Сада" број 48/09), одређене су врсте планских докумената у области просторног и урбанистичког планирања за које се израђује стратешка процена утицаја на животну средину. Поред тога прописано је да за измене планских докумената, орган надлежан за припрему плана може одлучити, по претходно прибављеном мишљењу органа надлежног за послове заштите животне средине и других заинтересованих органа и организација, да се не израђује стратешка процена утицаја на животну средину.

Одлуком о изради измена и допуна Плана генералне регулације Сремске Каменице са окружењем (због промене ширине коридора далековода 110 kV), биће обухваћен део простора испод планираних заштитних појасева далековода 110 kV и 35 kV који се овом изменом коригују. Обухваћен је простор површине 71,62 ha.

Циљ израде измена и допуна Плана је усклађивање заштитне зоне далековода са прописима тако да се проширују заштитни појасеви за далеководне 110 kV и 35 kV, у складу са чланом 218. Закона о енергетици („Сл. гласник Републике Србије“ бр. 145/14 и 95/18).

С обзиром да је у складу са критеријумима из члана 6. Закона о стратешкој процени утицаја на животну средину оцењено да не постоји могућност значајнијег утицаја на животну средину и да је рађена стратешка процена утицаја за План генералне регулације Сремске Каменице са окружењем, доноси се решење о неприступању изради стратешке процене утицаја одлуке о изменама и допунама Плана генералне регулације Сремске Каменице са окружењем животну средину.

Зависно од намене и услова за изградњу, за пројекте који буду реализовани на основу измена и допуна Плана генералне регулације Сремске Каменице са окружењем (због промене ширине коридора далековода 110 kV), услови заштите животне средине, односно потреба покретања поступка процене утицаја на животну средину, биће утврђени у складу са Законом о процени утицаја на животну средину ("Службени гласник РС", бр. 135/04 и 36/09) и Уредбом о утврђивању Листе пројеката за које је обавезна процена утицаја и Листе пројеката за које се може захтевати процена утицаја на животну средину ("Службени гласник РС", број 114/08).

На основу свега наведеног одлучено је као у диспозитиву.

РЕПУБЛИКА СРБИЈА  
АУТОНОМНА ПОКРАЈИНА ВОЈВОДИНА  
ГРАД НОВИ САД  
ГРАДСКА УПРАВА ЗА УРБАНИЗАМ  
И ГРАЂЕВИНСКЕ ПОСЛОВЕ  
Број : V-35-177/19  
Дана: 06.09.2019. године  
НОВИ САД

