

На основу члана 46. став 1. Закона о планирању и изградњи („Службени гласник Републике Србије“, бр. 72/09, 81/09 – исправка, 64/10 – УС, 24/11, 121/12, 42/13 – УС, 50/13 – УС, 98/13 – УС, 132/14, 145/14, 83/18, 31/19 и 37/19 – др. закон) и члана 39. тачка 7. Статута Града Новог Сада („Службени лист Града Новог Сада“, број 11/19), Скупштина Града Новог Сада на LVII седници од 27. новембра 2019. године, доноси

**ОДЛУКУ**  
**О ИЗРАДИ ИЗМЕНА И ДОПУНА**  
**ПЛАНА ДЕТАЉНЕ РЕГУЛАЦИЈЕ МАЛОГ ЛИМАНА У НОВОМ САДУ**  
**( ЛОКАЛИТЕТ У УЛИЦИ МАКСИМА ГОРКОГ БР. 21 И 23 )**

**Члан 1.**

На основу ове одлуке израдиће се одлука о изменама и допунама Плана детаљне регулације Малог Лимана у Новом Саду („Службени лист Града Новог Сада“, бр. 52/09 и 22/19) (у даљем тексту: План), за локалитет у Улици Максима Горког бр. 21 и 23.

**Члан 2.**

Одлуком о изменама и допунама Плана обухватиће се део грађевинског подручја Плана у Катастарској општини Нови Сад II, површине 0,14 ha, унутар описане границе.

За почетну тачку описа границе грађевинског подручја утврђена је тачка на тремеђи парцела бр. 7913, 623/2 и 602/2. Од ове тачке граница скреће ка југоистоку, обухвата и прати границу парцела бр. 7913 и 612 и продуженим правцем источне границе парцеле број 612 долази до осовине Улице Максима Горког. Даље, граница скреће ка западу, прати осовину Улице Максима Горког до пресека са продуженим правцем западне границе парцеле број 7913, затим скреће ка северу, прати претходно описан правац и западну границу парцеле број 7913 и долази до почетне тачке описа.

**Члан 3.**

Услови и смернице за уређење и грађење обухваћеног простора дефинисани су Планом генералне регулације старог градског центра и подручја Малог Лимана у Новом Саду („Службени лист Града Новог Сада“ број 45/11) (у даљем тексту: План генералне регулације), којим је овај простор намењен вишепородичном становању.

**Члан 4.**

Циљ доношења одлуке о изменама и допунама Плана је преиспитивање важећег планског решења ради повећања хоризонталне и вертикалне регулације планираних зона изградње, у складу са новим захтевима и потребама власника.

#### **Члан 5.**

Концептуални оквир планирања одређен је Планом генералне регулације.

#### **Члан 6.**

Рок за израду одлуке о изменама и допунама Плана је две недеље од дана ступања на снагу ове одлуке.

#### **Члан 7.**

Средства за израду одлуке о изменама и допунама Плана обезбедила је „Vizija“ DOO ZA GRAĐEVINARSTVO, Браће Груловић број 1а из Новог Сада.

#### **Члан 8.**

Одлуку о изменама и допунама Плана израдиће Јавно предузеће „Урбанизам“ Завод за урбанизам Нови Сад.

#### **Члан 9.**

Саставни део ове одлуке су Решење о неприступању изради стратешке процене утицаја одлуке о изменама и допунама Плана детаљне регулације Малог Лимана у Новом Саду на животну средину и графички приказ обухвата планског подручја које се мења.

#### **Члан 10.**


Рани јавни увид обавиће се након доношења ове одлуке, излагањем материјала у приземљу пословне зграде Јавног предузећа „Урбанизам“ Завод за урбанизам Нови Сад, Булевар цара Лазара број 3, у просторијама Месне заједнице „Соња Маринковић“, Нови Сад, Кеј жртава рације број 4, путем интернет странице Скупштине Града Новог Сада <https://skupstina.novisad.rs/rani-javni-uvид/> и интернет странице Града Новог Сада <http://www.novisad.rs/lat/gradska-uprava-za-urbanizam-i-gradjevinske-poslove-0>.

Јавни увид обавиће се излагањем нацрта одлуке о изменама и допунама Плана детаљне регулације Малог Лимана у Новом Саду (локалитет у Улици Максима Горког бр. 21 и 23 ), у приземљу пословне зграде Јавног предузећа „Урбанизам“ Завод за урбанизам Нови Сад, Булевар цара Лазара број 3, у просторијама Месне заједнице „Соња Маринковић“, Нови Сад, Кеј жртава рације број 4, путем интернет странице Скупштине Града Новог Сада <https://skupstina.novisad.rs/javni-uvид/> и интернет странице Града Новог Сада <http://www.novisad.rs/lat/gradska-uprava-za-urbanizam-i-gradjevinske-poslove-0>.

**Члан 11.**

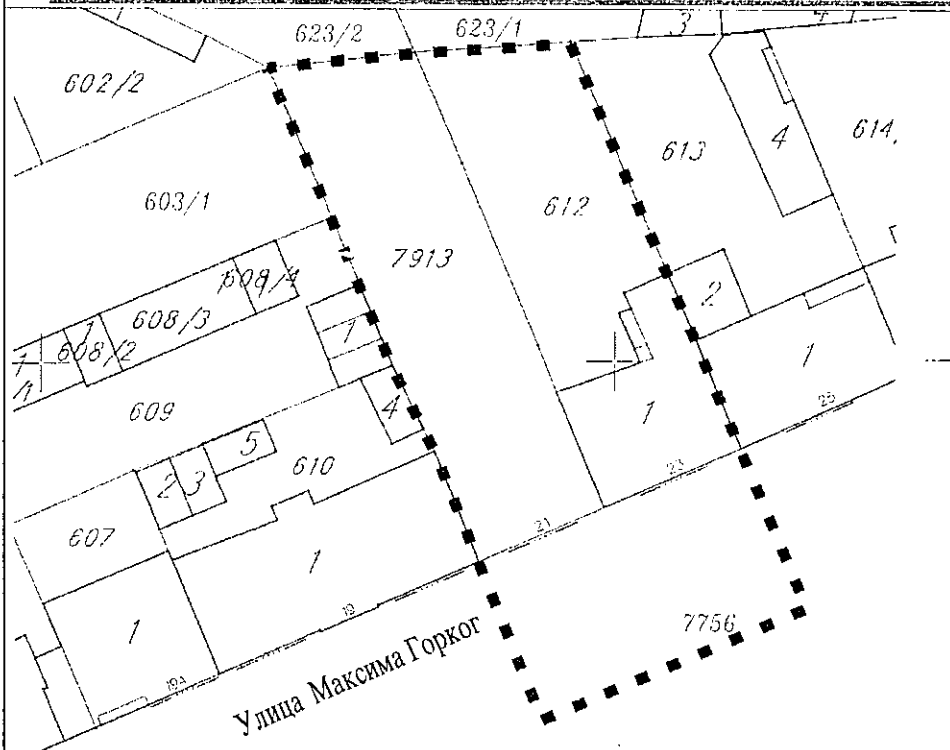
Ова одлука ступа на снагу осмог дана од дана објављивања у „Службеном листу Града Новог Сада“.

РЕПУБЛИКА СРБИЈА  
АУТОНОМНА ПОКРАЈИНА ВОЈВОДИНА  
ГРАД НОВИ САД  
СКУПШТИНА ГРАДА НОВОГ САДА  
Број: 35-555/2019-І  
27. новембар 2019. године  
НОВИ САД

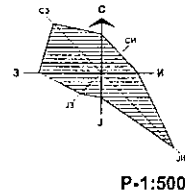
Председник  
  
Здравко Јелушић

**ИЗМЕНЕ И ДОПУНЕ ПЛАНА ДЕТАЉНЕ РЕГУЛАЦИЈЕ  
МАЛОГ ЛИМАНА У НОВОМ САДУ**  
(локалитет у Улици Максима Горког бр. 21 и 23)

**ОБУХВАТ ПЛАНСКОГ ПОДРУЧЈА**



■ ■ ■ ГРАНИЦА ОБУХВАТА ПЛАНА



Јавно предузеће "УРБАНИЗАМ" Завод за урбанизам  
Нови Сад, Булевар цара Лазара 3/III



Градска управа за урбанизам и грађевинске послове, на основу члана 9. став 3. Закона о стратешкој процени утицаја на животну средину ("Службени гласник РС", бр. 135/04 и 88/10), а по прибављеном Мишљењу Градске управе за заштиту животне средине, број VI-501-1/2019-241 од 18.09.2019. године, доноси

## РЕШЕЊЕ

### О НЕПРИСТУПАЊУ ИЗРАДИ СТРАТЕШКЕ ПРОЦЕНЕ УТИЦАЈА ОДЛУКЕ О ИЗМЕНАМА И ДОПУНАМА ПЛАНА ДЕТАЉНЕ РЕГУЛАЦИЈЕ МАЛОГ ЛИМАНА У НОВОМ САДУ НА ЖИВОТНУ СРЕДИНУ

Не приступа се изради стратешке процене утицаја одлуке о изменама и допунама Плана детаљне регулације Малог Лимана у Новом на животну средину, којом ће бити обухваћен простор у границама одређеним одлуком о изради измена и допуна Плана детаљне регулације Малог Лимана у Новом Саду (локалитет у Улици Максима Горког бр. 21 и 23).

### Образложење

Законом о стратешкој процени утицаја на животну средину ("Службени гласник Републике Србије" бр. 135/04 и 88/10) прописано је да се стратешка процена врши за планове, програме и основе у области просторног и урбанистичког планирања.

Одлуку о изради стратешке процене доноси орган надлежан за припрему плана, по претходно прибављеном мишљењу органа надлежног за послове заштите животне средине и других заинтересованих органа и организација. Одлука о изради стратешке процене утицаја на животну средину је саставни део одлуке о изради плана и објављује се.

Законом о планирању и изградњи ("Службени гласник РС", бр. 72/09, 81/09 – исправка, 64/10 – УС, 24/11, 121/12, 42/13 – УС, 50/13 – УС, 98/13 – УС, 132/14, 145/14, 83/18, 31/19 и 37/19-др. закон), у члану 46. ст. 6. прописано је да носилац израде плана, пре доношења одлуке о изради планског документа, од надлежног органа за послове заштите животне средине прибавља мишљење о потреби израде стратешке процене утицаја на животну средину.

Одлуком о одређивању врсте планских докумената за које се израђује стратешка процена утицаја на животну средину ("Службени лист Града Новог Сада" број 48/09), одређене су врсте планских докумената у области просторног и урбанистичког планирања за које се израђује стратешка процена утицаја на животну средину. Поред тога прописано је да за измене планских докумената, орган надлежан за припрему плана може одлучити, по претходно прибављеном мишљењу органа надлежног за послове заштите животне средине и других заинтересованих органа и организација, да се не израђује стратешка процена утицаја на животну средину.

Планом генералне регулације старог градског центра и подручја Малог Лимана у Новом Саду ("Службени лист Града Новог Сада" број 45/11), за подручје које ће бити обухваћено одлуком о изменама и допунама Плана, утврђена је претежна намена вишепородично становање.

За ово подручје на снази је План детаљне регулације Малог Лимана у Новом Саду, којим се за овај локалитет планира изградња нових објеката, спратности П+З+Пк, у оквиру блока број 17.

На грађевинској парцели број 7913, Катастарска општина Нови Сад II, површине 543 m<sup>2</sup> нема објеката, док се на грађевинској парцели број 612, површине 521 m<sup>2</sup> налази породични објекат спратности П+1+Т који је у добром стању.

На парцели се планира изградња нових објеката вишепородичног становања, спратности Су+П+3(4).

Изменама и допунама Плана повећавају се капацитети, повећавањем спратности и формирањем веће зоне изградње уличног тракта и дворишног крила објекта. Обавезно је решавање паркинг места у оквиру парцеле, по принципу једно паркинг место – један стан, односно једно паркинг место на 70 m<sup>2</sup> површине пословног простора. Не очекује се веће повећање интензитета потреба за снабдевањем система комуналне инфраструктуре.

Циљ доношења одлуке о изменама и допунама Плана је преиспитивање важећег планског решења ради повећања хоризонталне и вертикалне регулације планираних зона изградње, у складу са новим захтевима и потребама власника.

Одлуком о изменама и допунама Плана прецизно ће се утврдити правила уређења и правила грађења, како би била у складу са ограниченим капацитетима блока, просторно завршене целине Малог Лимана.

С обзиром да се ради о мањим изменама и допунама планског документа и да се ради о простору који Одлуком о одређивању врсте планских докумената за које се израђује стратешка процена утицаја на животну средину ("Службени лист Града Новог Сада" број 48/09) није утврђен као простор за који се израђује стратешка процена утицаја плана на животну средину, доноси се решење о неприступању изради стратешке процене утицаја одлуке о изменама и допунама Плана детаљне регулације Малог Лимана у Новом Саду на животну средину.

Зависно од намене и услова за изградњу, за пројекте који буду реализовани на основу измена и допуна Плана детаљне регулације Малог Лимана у Новом Саду (локалитет у Улици Максима Горког бр. 21 и 23), услови заштите животне средине, односно потреба покретања поступка процене утицаја на животну средину, биће утврђени у складу са Законом о процени утицаја на животну средину ("Службени гласник РС", бр. 135/04 и 36/09) и Уредбом о утврђивању Листе пројеката за које је обавезна процена утицаја и Листе пројеката за које се може захтевати процена утицаја на животну средину ("Службени гласник РС", број 114/08).

На основу свега наведеног одлучено је као у диспозитиву.

РЕПУБЛИКА СРБИЈА  
АУТОНОМНА ПОКРАЈИНА ВОЈВОДИНА  
ГРАД НОВИ САД  
ГРАДСКА УПРАВА ЗА УРБАНИЗАМ  
И ГРАЂЕВИНСКЕ ПОСЛОВЕ  
Број : V-35-555/19  
Дана: 20.09.2019. године  
Н О В И С А Д

