

На основу члана 46. став 1, а у вези са чланом 51б Закона о планирању и изградњи („Службени гласник Републике Србије“, бр. 72/09, 81/09 – исправка, 64/10 – УС, 24/11, 121/12, 42/13 – УС, 50/13 – УС, 98/13 – УС, 132/14, 145/14, 83/18, 31/19 и 37/19 – др. закон) и члана 39. тачка 7. Статута Града Новог Сада („Службени лист Града Новог Сада“, број 11/19), Скупштина Града Новог Сада на LIX седници од 23. децембра 2019. године, доноси

ОДЛУКУ
О ИЗРАДИ ИЗМЕНА И ДОПУНА
ПЛАНА ГЕНЕРАЛНЕ РЕГУЛАЦИЈЕ НАСЕЉЕНОГ МЕСТА ФУТОГ
(због промене ширине коридора далековода 110 kV)

Члан 1.

На основу ове одлуке израдиће се одлука о изменама и допунама Плана генералне регулације насељеног места Футог („Службени лист Града Новог Сада“, бр. 45/15 и 21/17) (у даљем тексту: План), због промене ширине коридора далековода 110 kV, по скраћеном поступку, без спровођења поступка раног јавног увида.

Члан 2.

Одлуком о изменама и допунама Плана обухватиће се четири локалитета у грађевинском и ванграђевинском подручју Плана у Катастарској општини (у даљем тексту: КО) Футог, укупне површине 179,97 ha, унутар описаних граница.

Локалитет 1 (заштитни појас далековода 220 kV број 209/2 ТС Србобран – ТС Сремска Митровица, далековода 110 kV број 1101/2 ТС Футог – ТС Бачка Паланка, далековода 110 kV број 1108 ТС Нови Сад 3 – ТС Футог, далековода 35 kV ТС Нови Сад 2 – ТС Футог, далековода 35 kV ТС Челарево – ТС Футог и далековода 35 kV ТС Бачки Петровац – ТС Футог), површине 146,76 ha, у КО Футог, дефинисан је координатама преломних тачака:

КООРДИНАТЕ ТАЧАКА			КООРДИНАТЕ ТАЧАКА			КООРДИНАТЕ ТАЧАКА			КООРДИНАТЕ ТАЧАКА		
Број	Y [m]	X [m]	Број	Y [m]	X [m]	Број	Y [m]	X [m]	Број	Y [m]	X [m]
1	7392281,53	5020521,94	60	7394280,47	5015486,68	119	7398402,04	5013584,38	178	7395984,61	5016328,22
2	7392289,51	5020469,85	61	7393964,46	5015652,69	120	7398499,86	5013579,50	179	7395793,75	5016581,94
3	7392326,58	5020434,19	62	7393650,46	5015816,69	121	7398780,79	5013563,69	180	7395632,47	5016797,77
4	7392645,14	5020133,08	63	7393410,29	5015942,92	122	7398930,74	5013555,77	181	7395494,10	5016982,67
5	7393046,40	5019753,05	64	7393417,55	5015873,58	123	7399201,83	5013539,92	182	7395356,23	5017167,71
6	7393365,06	5019452,09	65	7393623,54	5015765,31	124	7399403,83	5013527,85	183	7395241,09	5017322,25
7	7393641,01	5019189,22	66	7393937,54	5015601,31	125	7399489,54	5013520,76	184	7395143,74	5017454,04
8	7393793,75	5019045,57	67	7394253,53	5015435,32	126	7399587,09	5013515,96	185	7394986,99	5017661,00
9	7393926,89	5018920,91	68	7394568,56	5015270,30	127	7399740,79	5013509,00	186	7394843,87	5017854,43
10	7394033,97	5018885,24	69	7394884,53	5015105,32	128	7399889,80	5013501,49	187	7394786,58	5017931,93
11	7394148,75	5018728,56	70	7395199,51	5014939,33	129	7400033,18	5013495,15	188	7394712,34	5018030,98
12	7394299,02	5018528,56	71	7395474,52	5014795,32	130	7400181,84	5013488,93	189	7394703,88	5018042,60
13	7394420,20	5018366,87	72	7395738,53	5014656,32	131	7400334,85	5013477,86	190	7394710,32	5018052,85
14	7394541,33	5018205,11	73	7396058,69	5014489,10	132	7401415,14	5013419,27	191	7394927,31	5018372,16
15	7394635,31	5018080,42	74	7396415,59	5014484,00	133	7401421,89	5013450,95	192	7395149,84	5018707,85
16	7394423,67	5017765,81	75	7396765,59	5014479,00	134	7400336,87	5013509,80	193	7395354,83	5019005,40

17	7394212,75	5017453,93	76	7397095,56	5014474,00	135	7400183,66	5013520,88	194	7395524,02	5019350,83
18	7394119,69	5017317,84	77	7397295,57	5014471,00	136	7400034,55	5013527,12	195	7395584,52	5019474,06
19	7393914,55	5017010,63	78	7397462,35	5014468,49	137	7399891,31	5013533,45	196	7395512,08	5019503,47
20	7393677,55	5016654,63	79	7397583,07	5014345,36	138	7399742,32	5013540,96	197	7395453,98	5019385,17
21	7393472,55	5016347,64	80	7397702,23	5014222,18	139	7399588,60	5013547,93	198	7395287,17	5019044,60
22	7393381,95	5016211,74	81	7397906,19	5014012,22	140	7399491,64	5013552,69	199	7395087,68	5018749,82
23	7393394,83	5016090,44	82	7398030,44	5013883,77	141	7399406,11	5013559,77	200	7394862,69	5018415,84
24	7393537,45	5016304,37	83	7398131,13	5013777,42	142	7399203,72	5013571,87	201	7394654,25	5018108,46
25	7393742,45	5016611,37	84	7398207,15	5013698,94	143	7398932,51	5013587,72	202	7394566,92	5018224,33
26	7393979,45	5016967,37	85	7398281,53	5013622,08	144	7398782,54	5013595,64	203	7394445,82	5018386,05
27	7394184,31	5017274,16	86	7398290,27	5013617,28	145	7398513,03	5013610,81	204	7394324,62	5018547,77
28	7394277,25	5017410,07	87	7398195,58	5013629,06	146	7398539,32	5013740,44	205	7394174,45	5018747,63
29	7394488,33	5017722,19	88	7398065,00	5013636,30	147	7398533,15	5013741,02	206	7394053,76	5018912,37
30	7394684,96	5018014,48	89	7397909,66	5013643,81	148	7398544,19	5013762,03	207	7393943,65	5018949,05
31	7394760,90	5017912,85	90	7397767,84	5013607,32	149	7398877,14	5014442,21	208	7393815,65	5019068,90
32	7394818,14	5017835,40	91	7397542,27	5013549,86	150	7400391,09	5014606,01	209	7393663,01	5019212,46
33	7394961,37	5017641,82	92	7397242,85	5013651,63	151	7401442,17	5015611,92	210	7393387,09	5019475,31
34	7395118,12	5017434,88	93	7396505,94	5013900,24	152	7401393,27	5015653,95	211	7393068,38	5019776,30
35	7395215,39	5017303,19	94	7395989,93	5014072,71	153	7401266,93	5015532,93	212	7392667,14	5020156,31
36	7395330,57	5017148,59	95	7395563,68	5014215,92	154	7401014,96	5015290,96	213	7392348,66	5020457,35
37	7395468,46	5016963,53	96	7395286,07	5014309,26	155	7400782,98	5015069,98	214	7397507,85	5014467,79
38	7395606,84	5016778,62	97	7395007,40	5014403,88	156	7400557,94	5014854,94	215	7397804,55	5014463,00
39	7395768,15	5016562,74	98	7394331,03	5014630,87	157	7400363,06	5014667,78	216	7398074,57	5014459,00
40	7395958,98	5016309,06	99	7394207,44	5014672,82	158	7400204,92	5014650,84	217	7398360,59	5014455,00
41	7396102,50	5016115,86	100	7393781,19	5014815,39	159	7399895,90	5014617,83	218	7398624,59	5014451,23
42	7396265,88	5015895,75	101	7393795,93	5014776,72	160	7399553,90	5014580,83	219	7398709,96	5014311,47
43	7396389,96	5015732,65	102	7394197,23	5014642,49	161	7399190,87	5014541,83	220	7398571,96	5014029,76
44	7396510,88	5015568,71	103	7394320,79	5014600,55	162	7398836,91	5014503,08	221	7398443,26	5013767,29
45	7396636,84	5015401,88	104	7394997,16	5014373,57	163	7398758,97	5014342,49	222	7398439,86	5013749,67
46	7396888,74	5015064,76	105	7395275,83	5014278,94	164	7398657,41	5014508,77	223	7398392,62	5013754,06
47	7397081,01	5014864,73	106	7395553,49	5014185,59	165	7398361,41	5014513,00	224	7398383,49	5013709,21
48	7397382,69	5014549,74	107	7395979,76	5014042,37	166	7398075,43	5014517,00	225	7398375,69	5013670,90
49	7397404,62	5014527,37	108	7396495,75	5013869,91	167	7397805,45	5014521,00	226	7398364,49	5013615,90
50	7397296,43	5014529,00	109	7397232,58	5013621,32	168	7397495,45	5014526,00	227	7398356,35	5013617,52
51	7397096,44	5014532,00	110	7397540,97	5013516,51	169	7397450,11	5014526,68	228	7398301,16	5013647,80
52	7396766,41	5014537,00	111	7397775,78	5013576,32	170	7397405,67	5014572,00	229	7398230,14	5013721,19
53	7396416,41	5014542,00	112	7397912,95	5013611,61	171	7397104,10	5014886,88	230	7398154,24	5013799,55
54	7396073,31	5014546,90	113	7398063,34	5013604,35	172	7396913,18	5015085,50	231	7398053,56	5013905,89
55	7395765,47	5014707,68	114	7398192,71	5013597,17	173	7396662,43	5015421,10	232	7397929,17	5014034,49
56	7395501,48	5014846,68	115	7398314,39	5013582,03	174	7396536,52	5015587,85	233	7397725,20	5014244,45
57	7395226,49	5014990,67	116	7398311,26	5013565,46	175	7396415,57	5015751,84	234	7397605,99	5014367,68
58	7394911,47	5015156,68	117	7398370,07	5013553,57	176	7396291,46	5015914,98			
59	7394595,44	5015321,70	118	7398374,27	5013576,20	177	7396128,20	5016134,93			

Локалитет 2 (заштитни појас далековода 110 kV број 127/1 ТС Нови Сад 3 – ТС Нови Сад 1 и заштитни појас далековода 35 kV ТС Нови Сад 2 – ТС Футог), површине 18,97 ha, у КО Футог, дефинисан је координатама преломних тачака:

КООРДИНАТЕ ТАЧАКА		
Број	Y [m]	X [m]
235	7402700,12	5016308,85
236	7402776,11	5016331,75
237	7402745,17	5016244,34
238	7402659,17	5016000,32
239	7402573,17	5015758,33
240	7402484,20	5015505,41
241	7402390,18	5015236,37
242	7402303,05	5014990,62
243	7402305,00	5014752,27
244	7402306,14	5014618,27
245	7402644,07	5015105,45
246	7402907,76	5015470,25
247	7402984,51	5015576,35
248	7403074,18	5015702,02
249	7403162,84	5015824,42
250	7403329,02	5016055,60
251	7403413,52	5016173,29
252	7403483,50	5016268,63
253	7403516,48	5016259,49
254	7403439,42	5016154,50
255	7403355,01	5016036,94
256	7403188,79	5015805,69
257	7403100,16	5015683,35
258	7403010,50	5015557,68
259	7402933,68	5015451,49
260	7402670,19	5015086,95
261	7402328,03	5014593,67
262	7402306,62	5014562,44
263	7402307,00	5014518,29
264	7402307,57	5014455,73
265	7402222,42	5014496,28
266	7402233,24	5014511,99
267	7402242,93	5014526,12
268	7402241,00	5014751,73
269	7402238,95	5015001,38
270	7402329,82	5015257,63

271	7402423,80	5015526,59
272	7402512,83	5015779,67
273	7402598,83	5016021,68
274	7402684,83	5016265,66

Локалитет 3 (заштитни појас далековода 110 kV број 1135 и број 1136 ТС Нови Сад 3 – ТС Нови Сад 5), површине 6,27 ha, у КО Футог, дефинисан је координатама преломних тачака:

КООРДИНАТЕ ТАЧАКА		
Број	Y [m]	X [m]
275	7404280,32	5016068,63
276	7404371,78	5016043,29
277	7404353,47	5015975,19
278	7404320,76	5015743,30
279	7404296,33	5015533,73
280	7404338,42	5015487,34
281	7404269,04	5015403,11
282	7404189,35	5015488,31
283	7404260,53	5015994,79

Локалитет 4 (заштитни појас далековода 220 kV број 209/2 ТС Србобран – ТС Сремска Митровица), површине 7,97 ha, у КО Футог, дефинисан је координатама преломних тачака:

КООРДИНАТЕ ТАЧАКА		
Број	Y [m]	X [m]
284	7396698,05	5022409,51
285	7396716,22	5022401,74
286	7396721,07	5022399,66
287	7396719,88	5022360,55
288	7396766,82	5022325,40
289	7396730,75	5022042,79
290	7396698,95	5021746,80
291	7396551,02	5021445,84
292	7396497,08	5021335,43
293	7396461,20	5021439,66
294	7396480,98	5021480,16
295	7396623,05	5021769,20
296	7396656,27	5022051,55
297	7396697,24	5022376,15

Члан 3.

Услови и смернице за уређење и грађење обухваћеног простора дефинисани су Планом.

Члан 4.

Циљ израде одлуке о изменама и допунама Плана за сва четири локалитета (локалитет 1 – заштитни појас далековода 220 kV број 209/2 ТС Србобран – ТС Сремска Митровица, далековода 110 kV број 1101/2 ТС Футог – ТС Бачка Паланка, далековода 110 kV број 1108 ТС Нови Сад 3 – ТС Футог, далековода 35 kV ТС Нови Сад 2 – ТС Футог, далековода 35 kV ТС Челарево – ТС Футог и далековода 35 kV ТС Бачки Петровац – ТС Футог; локалитет 2 – заштитни појас далековода 110 kV број 127/1 ТС Нови Сад 3 – ТС Нови Сад 1 и заштитни појас далековода 35 kV ТС Нови Сад 2 – ТС Футог; локалитет 3 – заштитни појас далековода 110 kV број 1135 и број 1136 ТС Нови Сад 3 – ТС Нови Сад 5 и локалитет 4 – заштитни појас далековода 220 kV број 209/2 ТС Србобран – ТС Сремска Митровица) је усклађивање са заштитним појасом далековода прописаним Законом о енергетици („Службени гласник Републике Србије“, бр. 145/14 и 95/18 – др. закон).

Члан 5.

Рок за израду одлуке о изменама и допунама Плана је 30 дана од дана ступања на снагу ове одлуке.

Члан 6.

Средства за израду одлуке о изменама и допунама Плана обезбеђена су у Програму уређивања грађевинског земљишта.

Члан 7.

Одлуку о изменама и допунама Плана израдиће Јавно предузеће „Урбанизам“ Завод за урбанизам Нови Сад.

Члан 8.

Саставни део ове одлуке су Решење о неприступању изради стратешке процене утицаја одлуке о изменама и допунама Плана генералне регулације насељеног места Футог на животну средину и графички приказ обухвата планског подручја које се мења.


Члан 9.

Јавни увид обавиће се излагањем нацрта одлуке о изменама и допунама Плана генералне регулације насељеног места Футог (због промене ширине коридора далековода 110 kV), у трајању од 15 дана, у приземљу пословне зграде Јавног предузећа „Урбанизам“ Завод за урбанизам Нови Сад, Булевар цара Лазара број 3 и у просторијама Месне заједнице „Футог“, Футог, Улица Цара Лазара број 42, у оквиру кога ће се одржати једна јавна презентација, и путем интернет странице Скупштине Града Новог Сада <https://skupstina.novisad.rs/javni-uvид/> и интернет странице Града Новог Сада <http://www.novisad.rs/lat/gradska-uprava-za-urbanizam-i-gradjevinske-poslove-0>.

Члан 10.

Ова одлука ступа на снагу осмог дана од дана објављивања у „Службеном листу Града Новог Сада“.

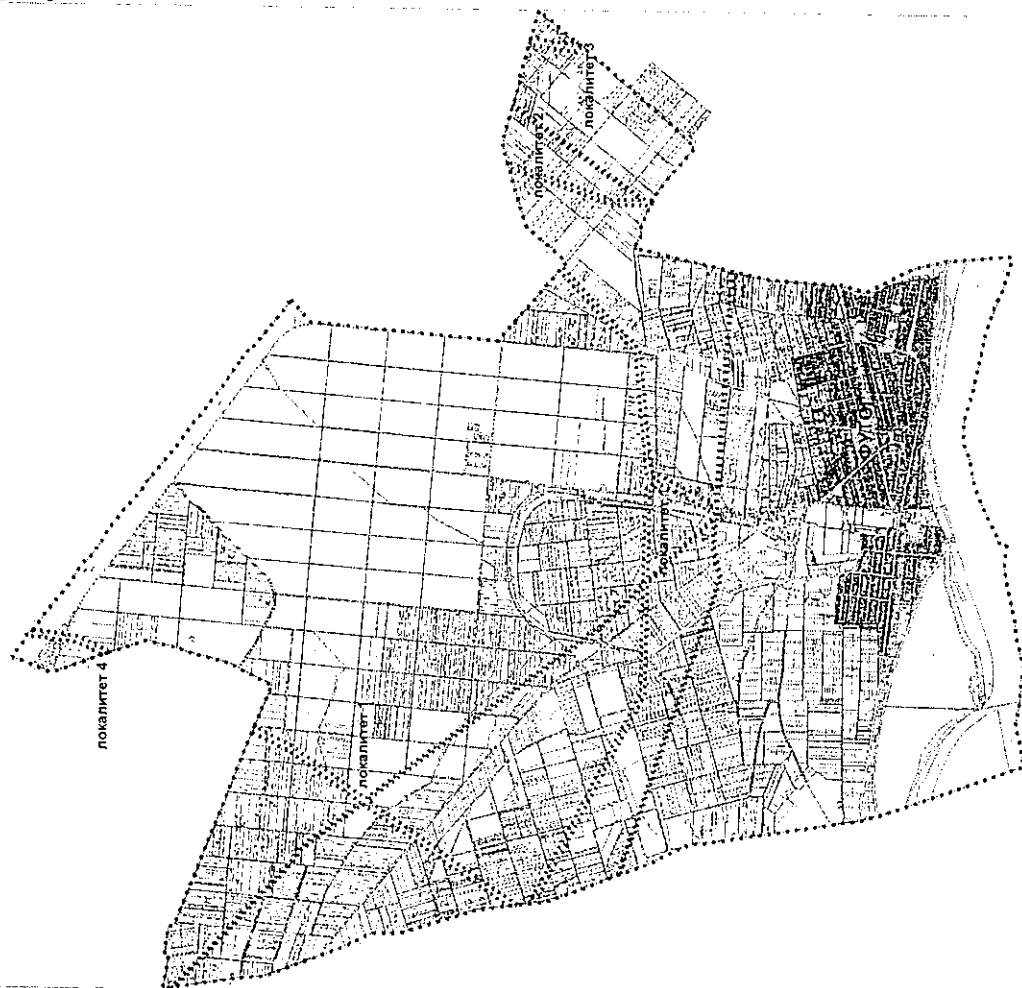
РЕПУБЛИКА СРБИЈА
АУТОНОМНА ПОКРАЈИНА ВОЈВОДИНА
ГРАД НОВИ САД
СКУПШТИНА ГРАДА НОВОГ САДА
Број: 35-669/2019-І
23. децембар 2019. године
НОВИ САД

Председник

Здравко Јелушић

**ИЗМЕНЕ И ДОПУНЕ ПЛАНА ГЕНЕРАЛНЕ РЕГУЛАЦИЈЕ
НАСЕЉЕНОГ МЕСТА ФУТОГ**

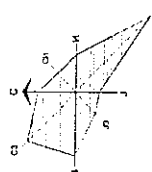
(због промене ширине коридора далековода 110кV)

ОБУХВАТ ПЛАНСКОГ ПОДРУЧЈА - локалитети 1, 2, 3 и 4



..... ГРАНИЦА ОБУХВАТА ИЗМЕНА И ДОПУНА ПЛАНА

..... ГРАНИЦА ОБУХВАТА ПЛАНА ГЕНЕРАЛНЕ РЕГУЛАЦИЈЕ



Јавно предузеће "УРБАНИЗАМ" Завод за урбанизам
Нови Сад, Булевар цара Лазара III



Градска управа за урбанизам и грађевинске послове, на основу члана 9. став 3. Закона о стратешкој процени утицаја на животну средину ("Службени гласник РС", бр. 135/04 и 88/10), а по прибављеном Мишљењу Градске управе за заштиту животне средине, број VI-501-1/2019-281 од 04.11.2019. године, доноси

РЕШЕЊЕ

О НЕПРИСТУПАЊУ ИЗРАДИ СТРАТЕШКЕ ПРОЦЕНЕ УТИЦАЈА ОДЛУКЕ О ИЗМЕНАМА И ДОПУНАМА ПЛАНА ГЕНЕРАЛНЕ РЕГУЛАЦИЈЕ НАСЕЉЕНОГ МЕСТА ФУТОГ

Не приступа се изради стратешке процене утицаја одлуке о изменама и допунама Плана генералне регулације насељеног места Футог на животну средину, којом ће бити обухваћен простор у границама одређеним одлуком о изради измена и допуна Плана генералне регулације насељеног места Футог (због промене ширине коридора далековода 110 kV).

Образложење

Законом о стратешкој процени утицаја на животну средину ("Службени гласник Републике Србије" бр. 135/04 и 88/10) прописано је да се стратешка процена врши за планове, програме и основе у области просторног и урбанистичког планирања.

Одлуку о изради стратешке процене доноси орган надлежан за припрему плана, по претходно прибављеном мишљењу органа надлежног за послове заштите животне средине и других заинтересованих органа и организација. Одлука о изради стратешке процене утицаја на животну средину је саставни део одлуке о изради плана и објављује се.

Законом о планирању и изградњи ("Службени гласник РС", бр. 72/09, 81/09 – исправка, 64/10 – УС, 24/11, 121/12, 42/13 – УС, 50/13 – УС, 98/13 – УС, 132/14, 145/14 и 83/18), у члану 46. ст. 6. прописано је да носилац израде плана, пре доношења одлуке о изради планског документа, од надлежног органа за послове заштите животне средине прибавља мишљење о потреби израде стратешке процене утицаја на животну средину.

Одлуком о одређивању врсте планских докумената за које се израђује стратешка процена утицаја на животну средину ("Службени лист Града Новог Сада" број 48/09), одређене су врсте планских докумената у области просторног и урбанистичког планирања за које се израђује стратешка процена утицаја на животну средину. Поред тога прописано је да за измене планских докумената, орган надлежан за припрему плана може одлучити, по претходно прибављеном мишљењу органа надлежног за послове заштите животне средине и других заинтересованих органа и организација, да се не израђује стратешка процена утицаја на животну средину.

Одлуком о изради измена и допуна Плана генералне регулације насељеног места Футог (због промене ширине коридора далековода 110 kV), биће коригован обухваћени део простора испод планираних заштитних појасева далековода 110 kV и 35 kV. Обухваћен је простор површине 176,99 ha.

Циљ израде измена и допуна Плана је усклађивање заштитне зоне далековода са прописима тако да се проширују заштитни појасеви за далеководе 110 kV и 35 kV, у складу са чланом 218. Закона о енергетици ("Службени гласник Републике Србије" бр. 145/2014 и 95/2018- др. закон).

С обзиром да је у складу са критеријумима из члана 6. Закона о стратешкој процени утицаја на животну средину оцењено да не постоји могућност значајнијег утицаја на животну средину и да је већ израђена стратешка процена утицаја за План генералне регулације насељеног места Футог, доноси се решење о неприступању изради стратешке процене утицаја одлуке о изменама и допунама Плана генералне регулације насељеног места Футог на животну средину.

Зависно од намене и услова за изградњу, за пројекте који буду реализовани на основу измена и допуна Плана генералне регулације насељеног места Футог (због промене ширине коридора далековода 110 kV), услови заштите животне средине, односно потреба покретања поступка процене утицаја на животну средину, биће утврђени у складу са Законом о процени утицаја на животну средину ("Службени гласник РС", бр. 135/04 и 36/09) и Уредбом о утврђивању Листе пројеката за које је обавезна процена утицаја и Листе пројеката за које се може захтевати процена утицаја на животну средину ("Службени гласник РС", број 114/08).

На основу свега наведеног одлучено је као у диспозитиву.

РЕПУБЛИКА СРБИЈА
АУТОНОМНА ПОКРАЈИНА ВОЈВОДИНА
ГРАД НОВИ САД
ГРАДСКА УПРАВА ЗА УРБАНИЗАМ
И ГРАЂЕВИНСКЕ ПОСЛОВЕ

Број : V-35-669/19

Дана: 06.11.2019. године

Н О В И С А Д

