


На основу члана 39. тачка 84. Статута Града Новог Сада („Службени лист Града Новог Сада“, број 11/19), Скупштина Града Новог Сад на LXI седници од 28. фебруара 2020. године, поводом разматрања Предлога одлуке о изменама и допунама Плана генералне регулације простора за мешовиту намену између Булевара Европе, Булевара цара Лазара, улица Стражиловске и Жарка Зрењанина, Булевара Михајла Пупина, улица Јеврејске и Футошке у Новом Саду (локалитет у Улици Руђера Бошковића број 16), доноси

### ЗАКЉУЧАК

1. Скупштина Града Новог Сада прихвата Извештај Комисије за планове о извршеној стручној контроли Нацрта одлуке о изменама и допунама Плана генералне регулације простора за мешовиту намену између Булевара Европе, Булевара цара Лазара, улица Стражиловске и Жарка Зрењанина, Булевара Михајла Пупина, улица Јеврејске и Футошке у Новом Саду (локалитет у Улици Руђера Бошковића број 16) пре излагања на јавни увид са 67. седнице од 17.10.2019. године и Извештај о обављеном јавном увиду у Нацрт одлуке о изменама и допунама Плана генералне регулације простора за мешовиту намену између Булевара Европе, Булевара цара Лазара, улица Стражиловске и Жарка Зрењанина, Булевара Михајла Пупина, улица Јеврејске и Футошке у Новом Саду (локалитет у Улици Руђера Бошковића број 16), са 81. (јавне) седнице Комисије за планове од 30.01.2020. године.
2. Закључак са Одлуком и извештајима доставити Градској управи за урбанизам и грађевинске послове.

РЕПУБЛИКА СРБИЈА  
АУТОНОМНА ПОКРАЈИНА ВОЈВОДИНА  
ГРАД НОВИ САД  
СКУПШТИНА ГРАДА НОВОГ САДА  
Број: 35-622/2019-I  
28. фебруар 2020. године  
НОВИ САД

Председник  
  
Здравко Јелушић

На основу члана 35. став 7. Закона о планирању и изградњи („Службени гласник Републике Србије“, бр. 72/09, 81/09 – исправка, 64/10–УС, 24/11, 121/12, 42/13–УС, 50/13–УС, 98/13-УС, 132/14, 145/14, 83/18, 31/19, 37/19 – др. закон и 9/20) и члана 39. тачка 7. Статута Града Новог Сада („Службени лист Града Новог Сада“, број 11/19), Скупштина Града Новог Сада на LXI седници од 28. фебруара 2020. године, доноси

**О Д Л У К У**  
**О ИЗМЕНАМА И ДОПУНАМА ПЛАНА ГЕНЕРАЛНЕ РЕГУЛАЦИЈЕ**  
**ПРОСТОРА ЗА МЕШОВИТУ НАМЕНУ ИЗМЕЂУ БУЛЕВАРА ЕВРОПЕ,**  
**БУЛЕВАРА ЦАРА ЛАЗАРА, УЛИЦА СТРАЖИЛОВСКЕ И ЖАРКА ЗРЕЊАНИНА,**  
**БУЛЕВАРА МИХАЈЛА ПУПИНА, УЛИЦА ЈЕВРЕЈСКЕ**  
**И ФУТОШКЕ У НОВОМ САДУ**  
**(ЛОКАЛИТЕТ У УЛИЦИ РУЂЕРА БОШКОВИЋА БРОЈ 16)**

**Члан 1.**

Овом одлуком, а на основу Одлуке о изради измена и допуна Плана генералне регулације простора за мешовиту намену између Булеvara Европе, Булеvara цара Лазара, улица Стражиловске и Жарка Зрењанина, Булеvara Михајла Пупина, улица Јеврејске и Футошке у Новом Саду (локалитет у Улици Руђера Бошковића број 16) („Службени лист Града Новог Сада“, број 45/19), мења се и допуњује **ПЛАН ГЕНЕРАЛНЕ РЕГУЛАЦИЈЕ ПРОСТОРА ЗА МЕШОВИТУ НАМЕНУ ИЗМЕЂУ БУЛЕВАРА ЕВРОПЕ, БУЛЕВАРА ЦАРА ЛАЗАРА, УЛИЦА СТРАЖИЛОВСКЕ И ЖАРКА ЗРЕЊАНИНА, БУЛЕВАРА МИХАЈЛА ПУПИНА, УЛИЦА ЈЕВРЕЈСКЕ И ФУТОШКЕ У НОВОМ САДУ** („Службени лист Града Новог Сада“, бр. 40/11, 30/12 - исправка, 45/15, 63/15, 9/16, 19/16, 34/17, 21/18, 22/19 и 50/19) (у даљем тексту: План) за локалитет у Улици Руђера Бошковића број 16.

Одлуком о изменама и допунама Плана обухваћен је део парцеле број 3305/1 у КО Нови Сад II, површине 0,04 ха.

**Члан 2.**

У Плану одељак "7. ПРАВИЛА ГРАЂЕЊА" пододељак "7.1. Услови уређења и грађења у оквиру урбанистичких целина и зона 1 до 9" део „Урбанистичка целина 8 - Зона центра уз Футошку улицу са посебним амбијенталним карактеристикама (пословни објекти, вишепородично становање, урбане виле),“ после става 10. додаје се нови став 11. који гласи:

"На делу парцеле број 3305/1, у Улици Руђера Бошковића број 16, планира се изградња породичног стамбеног објекта спратности до П+1+Пк. Максималан број стамбених јединица у објекту је четири. Паркирање се планира у оквиру објекта."

Досадашњи ст. 11. до 17. постају ст. 12. до 18.

### Члан 3.

Саставни део ове одлуке су следећи графички прикази:

Размера

1. Извод из Плана генералне регулације простора за мешовиту намену између Булевара Европе, Булевара цара Лазара, улица Стражиловске и Жарка Зрењанина, Булевара Михајла Пупина, улица Јеврејске и Футошке у Новом Саду  
- План претежне намене земљишта са поделом на целине и зоне .....А3
2. Извод из Плана генералне регулације простора за мешовиту намену између Булевара Европе, Булевара цара Лазара, улица Стражиловске и Жарка Зрењанина, Булевара Михајла Пупина, улица Јеврејске и Футошке у Новом Саду  
- Зона центра уз Футошку улицу са посебним амбијенталним карактеристикама.....А3
3. Зона центра уз Футошку улицу са посебним амбијенталним карактеристикама-урбанистичка целина 8..... Р 1:500

### Члан 4.

Одлука о изменама и допунама Плана генералне регулације простора за мешовиту намену између Булевара Европе, Булевара цара Лазара, улица Стражиловске и Жарка Зрењанина, Булевара Михајла Пупина, улица Јеврејске и Футошке у Новом Саду (локалитет у Улици Руђера Бошковића број 16), садржи текстуални део који се објављује у „Службеном листу Града Новог Сада“, и графичке приказе израђене у три примерка, које својим потписом оверава председник Скупштине Града Новог Сада.

По један примерак потписаног оригинала чува се у Скупштини Града Новог Сада, Градској управи за урбанизам и грађевинске послове и Јавном предузећу "Урбанизам" Завод за урбанизам Нови Сад.

Документациона основа ове одлуке чува се у Градској управи за урбанизам и грађевинске послове.


Одлука о изменама и допунама Плана генералне регулације простора за мешовиту намену између Булевара Европе, Булевара цара Лазара, улица Стражиловске и Жарка Зрењанина, Булевара Михајла Пупина, улица Јеврејске и Футошке у Новом Саду (локалитет у Улици Руђера Бошковића број 16), доступна је на увид јавности у згради Скупштине Града Новог Сада, Жарка Зрењанина 2, и путем интернет стране [www.skupstina.novisad.rs](http://www.skupstina.novisad.rs).

**Члан 5.**

Ова одлука ступа на снагу осмог дана од дана објављивања у "Службеном листу Града Новог Сада".

РЕПУБЛИКА СРБИЈА  
АУТОНОМНА ПОКРАЈИНА ВОЈВОДИНА  
ГРАД НОВИ САД  
СКУПШТИНА ГРАДА НОВОГ САДА  
Број: 35-622/2019-І  
28. фебруар 2020. године  
НОВИ САД

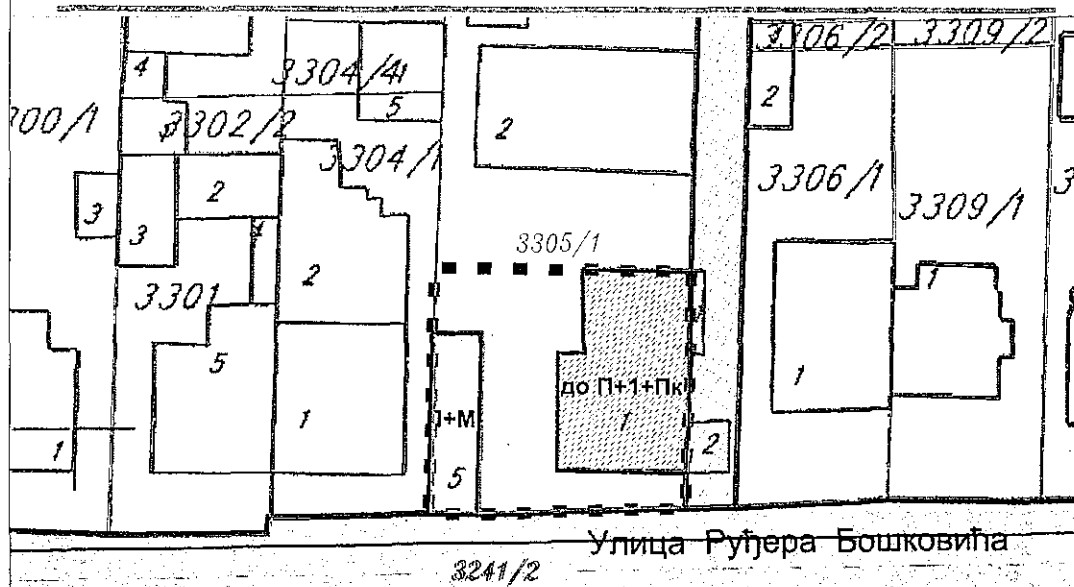
*Председник*





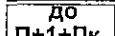
**Здравко Јелушић**

**ИЗМЕНЕ И ДОПУНЕ ПЛАНА ГЕНЕРАЛНЕ РЕГУЛАЦИЈЕ  
ПРОСТОРА ЗА МЕШОВИТУ НАМЕНУ ИЗМЕЂУ БУЛЕВАРА ЕВРОПЕ,  
БУЛЕВАРА ЦАРА ЛАЗАРА, УЛИЦА СТРАЖИЛОВСКЕ И ЖАРКА ЗРЕЊАНИНА,  
БУЛЕВАРА МИХАЈЛА ПУПИНА, УЛИЦА ЈЕВРЕЈСКЕ И ФУТОШКЕ У НОВОМ САДУ  
(локалитет у Улици Руђера Бошковића број 16)**

ЗОНА ЦЕНТРА УЗ ФУТОШКУ УЛИЦУ  
СА ПОСЕБНИМ АМБИЈЕНТАЛНИМ КАРАКТЕРИСТИКАМА  
- урбанистичка целина 8 -

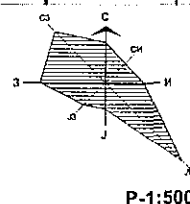


**РЕЖИМИ ИЗГРАДЊЕ ОБЈЕКТА**



-  ПЛАНИРАНИ ПОРОДИЧНИ СТАМБЕНИ ОБЈЕКАТ (до П+1+Пк)
-  ПОСТОЈЕЋИ ОБЈЕКТИ КОЈИ СЕ ЗАДРЖАВАЈУ
-  ПЛАНИРАНА СПРАТНОСТ ОБЈЕКТА

**САОБРАЋАЈНА ИНФРАСТРУКТУРА**

-  САОБРАЋАЈНЕ ПОВРШИНЕ
-  РЕГУЛАЦИОНА ЛИНИЈА ПО ПОСТОЈЕЋОЈ ГРАНИЦИ ПАРЦЕЛЕ
-  ГРАНИЦА ОБУХВАТА ПЛАНА
-  КОЛСКО-ПЕШАЧКИ ПРОЛАЗ



ПРЕДСЕДНИК СКУПШТИНЕ ГРАДА НОВОГ САДА  
ЗДРАВКО ЈЕЛУШИЋ

	<b>Јавно предузеће "УРБАНИЗАМ" Завод за урбанизам</b> Нови Сад, Булевар цара Лазара 3/III				
НАЗИВ ПЛАНА	ИЗМЕНЕ И ДОПУНЕ ПЛАНА ГЕНЕРАЛНЕ РЕГУЛАЦИЈЕ ПРОСТОРА ЗА МЕШОВИТУ НАМЕНУ ИЗМЕЂУ БУЛЕВАРА ЕВРОПЕ, БУЛЕВАРА ЦАРА ЛАЗАРА, УЛИЦА СТРАЖИЛОВСКЕ И ЖАРКА ЗРЕЊАНИНА, БУЛЕВАРА МИХАЈЛА ПУПИНА, УЛИЦА ЈЕВРЕЈСКЕ И ФУТОШКЕ У НОВОМ САДУ (локалитет у Улици Руђера Бошковића број 16)				
ОДГОВОРНИ УРБАНИСТА	С.КАЦЕНБЕРГЕР, дипл.инж.арх.	НАЗИВ КАРТЕ	ЗОНА ЦЕНТРА УЗ ФУТОШКУ УЛИЦУ СА ПОСЕБНИМ АМБИЈЕНТАЛНИМ КАРАКТЕРИСТИКАМА - урбанистичка целина 8 -		
ОБРАЂИВАЧ	З.КАПЕТАНОВ, дипл.инж.арх. М. ПАУНИЋ, арх.техн.	НАРУЧИЛАЦ ИЗРАДЕ	ДОО "ГРА-МОНТ" НОВИ САД		
ПОМОЋНИК ДИРЕКТОРА	С.КАЦЕНБЕРГЕР, дипл.инж.арх.	БРОЈ ЗАДАТКА:	ДАТУМ:	РАЗМЕРА:	БРОЈ:
ДИРЕКТОР	Д.МИЛАДИНОВИЋ, дипл.инж.арх.	2.3.1/19	02.2020.	1:500	3

РЕПУБЛИКА СРБИЈА  
АУТОНОМНА ПОКРАЈИНА ВОЈВОДИНА  
ГРАД НОВИ САД  
СКУПШТИНА ГРАДА НОВОГ САДА  
КОМИСИЈА ЗА ПЛАНОВЕ  
Број: V-35-622/19  
Дана: 17. 10. 2019. године  
НОВИ САД

**ИЗВЕШТАЈ**  
**О ИЗВРШЕНОЈ СТРУЧНОЈ КОНТРОЛИ**  
**НАЦРТА ОДЛУКЕ О ИЗМЕНАМА И ДОПУНАМА ПЛАНА ГЕНЕРАЛНЕ**  
**РЕГУЛАЦИЈЕ ПРОСТОРА ЗА МЕШОВИТУ НАМЕНУ ИЗМЕЂУ БУЛЕВАРА ЕВРОПЕ,**  
**БУЛЕВАРА ЦАРА ЛАЗАРА, УЛИЦА СТРАЖИЛОВСКЕ И ЖАРКА ЗРЕЊАНИНА,**  
**БУЛЕВАРА МИХАЈЛА ПУПИНА, УЛИЦА ЈЕВРЕЈСКЕ И ФУТОШКЕ У НОВОМ САДУ**  
**(ЛОКАЛИТЕТ У УЛИЦИ РУЂЕРА БОШКОВИЋА БРОЈ 16)**  
**ПРЕ ИЗЛАГАЊА НА ЈАВНИ УВИД**

Стручна контрола Нацрта одлуке о изменама и допунама Плана генералне регулације простора за мешовиту намену између Булеvara Европе, Булеvara цара Лазара, улица Стражиловске и Жарка Зрењанина, Булеvara Михајла Пупина, улица Јеврејске и Футошке у Новом Саду (локалитет у Улици Руђера Бошковића број 16), обављена је на 67. седници Комисије за планове одржаној 17.10.2019. године, са почетком у 09,00 часова, у згради Јавног предузећа „Урбанизам“ Завод за урбанизам Нови Сад, Булевар цара Лазара 3, у великој сали на трећем спрату.

67. седници присуствовали су: Радоња Дабетић, председник Комисије, Зоран Вукадиновић, заменик председника Комисије, Нада Милић, секретар Комисије и Антонио Сандики, члан Комисије за планове.

Седници су присуствовали и представници ЈП "Урбанизам" Завод за урбанизам Нови Сад, Градске управе за заштиту животне средине и Градске управе за грађевинско земљиште и инвестиције.

Након уводног образложења одговорног урбанисте из ЈП "Урбанизам" Завод за урбанизам Нови Сад, као обрађивача плана, Комисија је констатовала следеће :

Да је Одлука о изради измена и допуна Плана генералне регулације простора за мешовиту намену између Булеvara Европе, Булеvara цара Лазара, улица Стражиловске и Жарка Зрењанина, Булеvara Михајла Пупина, улица Јеврејске и Футошке у Новом Саду (локалитет у Улици Руђера Бошковића број 16), усвојена је на ЛIII седници Скупштине Града Новог Сада одржаној 17. септембра 2019. године ("Службени лист Града Новог Сада" број 45/19) са Решењем о неприступању изради стратешке процене утицаја одлуке о изменама и допунама Плана генералне регулације простора за мешовиту намену између Булеvara Европе, Булеvara цара Лазара, улица Стражиловске и Жарка Зрењанина, Булеvara Михајла Пупина, улица Јеврејске и Футошке у Новом Саду на животну средину.

У складу са чланом 516 Закона о планирању и изградњи ("Службени гласник Републике Србије", бр. 72/09, 81/09-исправка, 64/10 - УС, 24/11, 121/12, 42/13-УС, 50/13-УС, 98/13-УС, 132/14, 145/14, 83/18, 31/19 и 37/19-др.закон) примењује се скраћени поступак измена и допуна планског документа који подразумева да се не спроводи поступак раног јавног увида, као и да се спроводи поступак јавног увида у трајању од најмање 15 дана.

Нацрт одлуке о изменама и допунама Плана генералне регулације простора за мешовиту намену између Булевара Европе, Булевара цара Лазара, улица Стражиловске и Жарка Зрењанина, Булевара Михајла Пупина, улица Јеврејске и Футошке у Новом Саду (локалитет у Улици Руђера Бошковића број 16) израдило је Јавно предузеће „Урбанизам“ Завод за урбанизам Нови Сад.

На 67. седници, одржаној 17. октобра 2019. године, Комисија за планове разматрала је Нацрт одлуке о изменама и допунама Плана генералне регулације простора за мешовиту намену између Булевара Европе, Булевара цара Лазара, улица Стражиловске и Жарка Зрењанина, Булевара Михајла Пупина, улица Јеврејске и Футошке у Новом Саду (локалитет у Улици Руђера Бошковића број 16) и том приликом дала позитивно мишљење на исти уз услов да се коригује назив локалитета у складу са Одлуком о изради измена и допуна Плана генералне регулације.

Комисија за планове је констатовала да је текст за Нацрт одлуке о изменама и допунама Плана генералне регулације простора за мешовиту намену између Булевара Европе, Булевара цара Лазара, улица Стражиловске и Жарка Зрењанина, Булевара Михајла Пупина, улица Јеврејске и Футошке у Новом Саду (локалитет у Улици Руђера Бошковића број 16) припремљен у складу са Законом о планирању и изградњи ("Службени гласник Републике Србије", бр. 72/09, 81/09-исправка, 64/10 - УС, 24/11, 121/12, 42/13-УС, 50/13-УС, 98/13-УС, 132/14, 145/14, 83/18, 31/19 и 37/19-др.закон).

Након корекција и усаглашавања са ставовима Градске управе за прописе, Нацрт одлуке о изменама и допунама Плана генералне регулације простора за мешовиту намену између Булевара Европе, Булевара цара Лазара, улица Стражиловске и Жарка Зрењанина, Булевара Михајла Пупина, улица Јеврејске и Футошке у Новом Саду (локалитет у Улици Руђера Бошковића број 16) може се упутити у даљи поступак доношења, у складу са чл. 50. и 516 Закона о планирању и изградњи изградњи ("Службени гласник Републике Србије", бр. 72/09, 81/09-исправка, 64/10 - УС, 24/11, 121/12, 42/13-УС, 50/13-УС, 98/13-УС, 132/14, 145/14, 83/18, 31/19 и 37/19-др.закон).

Извештај доставити:

1. ЈП "Урбанизам" Завод за урбанизам Нови Сад
2. Градској управи за грађевинско земљиште и инвестиције
3. Градској управи за урбанизам и грађевинске послове
4. Члану Градског већа задуженом за урбанизам и заштиту животне средине
5. Архиви

Секретар Комисије



Нада Милић, дипл.инж.арх.


Председник Комисије



Радоња Дабетић, дипл.инж.арх.

В.Д. Начелника

Градске управе за урбанизам и грађевинске послове



Дејан Михајловић

РЕПУБЛИКА СРБИЈА  
АУТОНОМНА ПОКРАЈИНА ВОЈВОДИНА  
ГРАД НОВИ САД  
СКУПШТИНА ГРАДА НОВОГ САДА  
КОМИСИЈА ЗА ПЛАНОВЕ  
Број: V-35-622/19  
Дана: 30. 01. 2020. године  
НОВИ САД

**ИЗВЕШТАЈ**  
**О ОБАВЉЕНОМ ЈАВНОМ УВИДУ У НАЦРТ ОДЛУКЕ О ИЗМЕНАМА И**  
**ДОПУНАМА ПЛАНА ГЕНЕРАЛНЕ РЕГУЛАЦИЈЕ ПРОСТОРА ЗА**  
**МЕШОВИТУ НАМЕНУ ИЗМЕЂУ БУЛЕВАРА ЕВРОПЕ, БУЛЕВАРА ЦАРА**  
**ЛАЗАРА, УЛИЦА СТРАЖИЛОВСКЕ И ЖАРКА ЗРЕЊАНИНА, БУЛЕВАРА**  
**МИХАЈЛА ПУПИНА, УЛИЦА ЈЕВРЕЈСКЕ И ФУТОШКЕ У НОВОМ САДУ**  
**(ЛОКАЛИТЕТ У УЛИЦИ РУЂЕРА БОШКОВИЋА БРОЈ 16)**

Комисија за планове Скупштине Града Новог Сада, на 81. (јавној) седници која је одржана дана 30.01.2020. године у згради Скупштине Града Новог Сада, Нови Сад, Жарка Зрењанина број 2, у плавој сали на I спрату, са почетком у 9,00 часова, разматрала је Извештај обрађивача плана о спроведеном јавном увиду у Нацрт одлуке о изменама и допунама Плана генералне регулације простора за мешовиту намену између Булеvara Европе, Булеvara цара Лазара, улица Стражиловске и Жарка Зрењанина, Булеvara Михајла Пупина, улица Јеврејске и Футошке у Новом Саду (локалитет у Улици Руђера Бошковића број 16).

81. седници присуствовали су: Радоња Дабетић, председник Комисије, Зоран Вукадиновић, заменик председника Комисије, Васо Кресовић члан Комисије и Нада Милић, секретар и члан Комисије за планове.

Одлука о изради измена и допуна Плана генералне регулације простора за мешовиту намену између Булеvara Европе, Булеvara цара Лазара, улица Стражиловске и Жарка Зрењанина, Булеvara Михајла Пупина, улица Јеврејске и Футошке у Новом Саду (локалитет у Улици Руђера Бошковића број 16) усвојена је на LIII седници Скупштине Града Новог Сада одржаној 17. септембра 2019. године ("Службени лист Града Новог Сада" број 45/19) са Решењем о неприступању изради стратешке процене утицаја одлуке о изменама и допунама Плана генералне регулације простора за мешовиту намену између Булеvara Европе, Булеvara цара Лазара, улица Стражиловске и Жарка Зрењанина, Булеvara Михајла Пупина, улица Јеврејске и Футошке у Новом Саду на животну средину.

У складу са чланом 516 Закона о планирању и изградњи ("Службени гласник Републике Србије", бр. 72/09, 81/09-исправка, 64/10 - УС, 24/11, 121/12, 42/13-УС, 50/13-УС, 98/13-УС, 132/14, 145/14, 83/18, 31/19 и 37/19-др.закон) примењује се скраћени поступак измена и допуна планског документа који подразумева да се не спроводи поступак раног јавног увида, као и да се спроводи поступак јавног увида у трајању од најмање 15 дана.

Нацрт одлуке о изменама и допунама Плана генералне регулације простора за мешовиту намену између Булеvara Европе, Булеvara цара Лазара, улица Стражиловске и Жарка Зрењанина, Булеvara Михајла Пупина, улица Јеврејске и Футошке у Новом Саду (локалитет у Улици Руђера Бошковића број 16) израдило је ЈП „Урбанизам“ Завод за урбанизам Нови Сад.



Стручну контролу Нацрта одлуке о изменама и допунама Плана генералне регулације простора за мешовиту намену између Булевара Европе, Булевара цара Лазара, улица Стражиловске и Жарка Зрењанина, Булевара Михајла Пупина, улица Јеврејске и Футошке у Новом Саду (локалитет у Улици Руђера Бошковића број 16), Комисија за планове извршила је на 67. седници одржаној 17.10.2019. године и том приликом дала позитивно мишљење на исти.

Нацрт одлуке о изменама и допунама Плана генералне регулације простора за мешовиту намену између Булевара Европе, Булевара цара Лазара, улица Стражиловске и Жарка Зрењанина, Булевара Михајла Пупина, улица Јеврејске и Футошке у Новом Саду (локалитет у Улици Руђера Бошковића број 16), изложен је на јавни увид у периоду од 09. јануара 2020. године до 23. јануара 2020. године (чије је оглашавање објављено у листу "Дневник" од 09. јануара 2020. године). У току јавног увида достављена је 01 (једна) примедба, што је обрађивач плана констатовао у Извештају о спроведеном јавном увиду.

Јавна презентација Нацрта одлуке о изменама и допунама Плана генералне регулације простора за мешовиту намену између Булевара Европе, Булевара цара Лазара, улица Стражиловске и Жарка Зрењанина, Булевара Михајла Пупина, улица Јеврејске и Футошке у Новом Саду (локалитет у Улици Руђера Бошковића број 16) одржана је 14.01.2020.године у просторијама Месне заједнице „7. јули“, Улица Мише Димитријевића број 74/а у Новом Садусу почетком у 10,00 часова (чије је оглашавање објављено у листу "Дневник" од 09. јануара 2020. године).

Након спроведеног јавног увида, Комисија за планове је на 81. (јавној) седници, одржаној 30.01. 2020. године (чије је одржавање објављено у листу "Дневник" од 09.01.2020. године заједно са текстом оглашавања јавног увида и јавне презентације) разматрала Извештај обрађивача плана о спроведеном јавном увиду у Нацрт одлуке о изменама и допунама Плана генералне регулације простора за мешовиту намену између Булевара Европе, Булевара цара Лазара, улица Стражиловске и Жарка Зрењанина, Булевара Михајла Пупина, улица Јеврејске и Футошке у Новом Саду (локалитет у Улици Руђера Бошковића број 16).

У затвореном делу седнице, Комисија је констатовала да је у току јавног увида достављена 01 (једна) примедба на Нацрт одлуке о изменама и допунама Плана генералне регулације простора за мешовиту намену између Булевара Европе, Булевара цара Лазара, улица Стражиловске и Жарка Зрењанина, Булевара Михајла Пупина, улица Јеврејске и Футошке у Новом Саду (локалитет у Улици Руђера Бошковића број 16).

Примедбу је доставило:

1. „ГРА-МОНТ“ доо, Нови Сад

#### **Примедба број 1**

(подносилац примедбе „ГРА-МОНТ“ доо, Нови Сад)


Примедба се односи на планирани породични објекат, планиране спратности П+1+Пк. Тражи се да се коригује планско решење на тај начин да се повећа број стамбених јединица са три на шест стамбених јединица. На тај начин би се прешло из породичног у вишепородично становање, али би се паркирање и гаражирање решило у оквиру објекта. Уколико овако кориговање планског решења није могуће, тражи се да се број стамбених јединица повећа на четири, где би се такође паркирање и гаражирање решило у оквиру објекта.

Комисија за планове делимично прихвата примедбу, уз образложење дато у Извештају обрађивача о спроведеном јавном увиду.

Сходно члану 50. Закона о планирању и изградњи, Извештај се доставља обрађивачу плана на надлежно поступање.

Након поступања по овом Извештају, обрађивач плана ће плански документ доставити надлежном органу градске управе ради упућивања у процедуру доношења.


ПРЕДСЕДНИК КОМИСИЈЕ



Радоња Дабетић, дипл.инж.арх.

В.Д. Начелника

Градске управе за урбанизам и грађевинске послове




Дејан Михајловић

ЧЛАНОВИ КОМИСИЈЕ:

1. Васо Кресовић, дипл.инж.арх.



2. Нада Милић, дипл.инж.арх.-мастер



3. Зоран Вукадиновић, дипл.инж.саобр.

