

На основу члана 39. тачка 79. Статута Града Новог Сада („Службени лист Града Новог Сада“, број 11/19), уз сагласност Покрајинског секретаријата за регионални развој, међурегионалну сарадњу и локалну самоуправу, број: 141-015-1/2019-03-43 од 31. децембра 2019. године, Скупштина Града Новог Сада на LXI седници од 28. фебруара 2020. године, доноси

РЕШЕЊЕ
О УТВРЂИВАЊУ ПРОДУЖЕТКА УЛИЦЕ У КАЋУ

I

Утврђује се да је јавна површина, која почиње између кп 2576/8 и кп 4849/1, иде целом дужином кп 6518/1 и завршава се између кп 4843 и кп 4849/1, све у КО Каћ, продужетак Улице новосадске.

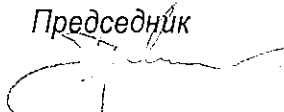
II

О спровођењу овог решења стараће се Републички геодетски завод – Служба за катастар непокретности Нови Сад и Градска управа за комуналне послове.

III

Ово решење објавити у „Службеном листу Града Новог Сада“.

РЕПУБЛИКА СРБИЈА
АУТОНОМНА ПОКРАЈИНА ВОЈВОДИНА
ГРАД НОВИ САД
СКУПШТИНА ГРАДА НОВОГ САДА
Број: 020-41/2020-I
28. фебруар 2020. године
НОВИ САД

Председник

Здравко Јелушић

На основу члана 39. тачка 79. Статута Града Новог Сада („Службени лист Града Новог Сада“, број 11/19), уз сагласност Покрајинског секретаријата за регионални развој, међурегионалну сарадњу и локалну самоуправу, број: 141-015-1/2019-03-43 од 31. децембра 2019. године, Скупштина Града Новог Сада на LXI седници од 28. фебруара 2020. године, доноси

РЕШЕЊЕ
О УТВРЂИВАЊУ ПРОДУЖЕТКА УЛИЦЕ У КАЋУ

I

Утврђује се да је јавна површина, која почиње између кп 430/7 и кп 428/55, иде дуж кп 3549, кп 3492/1, кп 3550, кп 6532 и завршава се између кп 4185/19 и кп 4186, све у КО Каћ, продужетак Улице Моше Пијаде.


II

О спровођењу овог решења стараће се Републички геодетски завод – Служба за катастар непокретности Нови Сад и Градска управа за комуналне послове.

III

Ово решење објавити у „Службеном листу Града Новог Сада“.

РЕПУБЛИКА СРБИЈА
АУТОНОМНА ПОКРАЈИНА ВОЈВОДИНА
ГРАД НОВИ САД
СКУПШТИНА ГРАДА НОВОГ САДА
Број: 020-44/2020-I
28. фебруар 2020. године
НОВИ САД

Председник

Здравко Јелушић

На основу члана 39. тачка 79. Статута Града Новог Сада („Службени лист Града Новог Сада“, број 11/19), уз сагласност Покрајинског секретаријата за регионални развој, међурегионалну сарадњу и локалну самоуправу, број: 141-015-1/2019-03-43 од 31. децембра 2019. године, Скупштина Града Новог Сада на LXI седници од 28. фебруара 2020. године, доноси

РЕШЕЊЕ
О УТВРЂИВАЊУ ПРОДУЖЕТКА УЛИЦЕ У ЛЕДИНЦИМА

I

Утврђује се да је јавна површина, која почиње на кп 895/1, између кп 566 и 589/1, иде целом дужином кп 3613 и завршава се између кп 2025 и кп 1789/2, све у КО Лединци, продужетак Улице дунавске.


II

О спровођењу овог решења стараће се Републички геодетски завод – Служба за катастар непокретности Нови Сад и Градска управа за комуналне послове.

III

Ово решење објавити у „Службеном листу Града Новог Сада“.

РЕПУБЛИКА СРБИЈА
АУТОНОМНА ПОКРАЈИНА ВОЈВОДИНА
ГРАД НОВИ САД
СКУПШТИНА ГРАДА НОВОГ САДА
Број: 020-48/2020-I
28. фебруар 2020. године
НОВИ САД

Председник

Здравко Јелушић

02/16

На основу члана 39. тачка 79. Статута Града Новог Сада („Службени лист Града Новог Сада“, број 11/19), уз сагласност Покрајинског секретаријата за регионални развој, међурегионалну сарадњу и локалну самоуправу, број: 141-015-1/2019-03-43 од 31. децембра 2019. године, Скупштина Града Новог Сада на LXI седници од 28. фебруара 2020. године, доноси

РЕШЕЊЕ
О УТВРЂИВАЊУ ПРОДУЖЕТКА УЛИЦЕ У КИСАЧУ

I

Утврђује се да је јавна површина, која почиње између кп 739 и кп 791, иде дуж кп 5246 и завршава се између кп 756 и кп 765, све у КО Кисач, продужетак Улице Јана Мартинка.


II

О спровођењу овог решења стараће се Републички геодетски завод – Служба за катастар непокретности Нови Сад и Градска управа за комуналне послове.

III

Ово решење објавити у „Службеном листу Града Новог Сада“.

РЕПУБЛИКА СРБИЈА
АУТОНОМНА ПОКРАЈИНА ВОЈВОДИНА
ГРАД НОВИ САД
СКУПШТИНА ГРАДА НОВОГ САДА
Број: 020-49/2020-I
28. фебруар 2020. године
НОВИ САД

Председник

Здравко Јелушић

На основу члана 39. тачка 79. Статута Града Новог Сада („Службени лист Града Новог Сада“, број 11/19), уз сагласност Покрајинског секретаријата за регионални развој, међурегионалну сарадњу и локалну самоуправу, број: 141-015-1/2019-03-43 од 31. децембра 2019. године, Скупштина Града Новог Сада на LXI седници од 28. фебруара 2020. године, доноси

РЕШЕЊЕ
О УТВРЂИВАЊУ ПРОДУЖЕТКА УЛИЦЕ У СТЕПАНОВИЋЕВУ

I

Утврђује се да је јавна површина, која почиње између кп 101 и кп 759/2, иде делом кп 1318/2, кп 78/1 и завршава се између кп 74 и кп 762, све у КО Степановићево, продужетак Улице партизанске.


II

О спровођењу овог решења стараће се Републички геодетски завод – Служба за катастар непокретности Нови Сад и Градска управа за комуналне послове.

III

Ово решење објавити у „Службеном листу Града Новог Сада“.

РЕПУБЛИКА СРБИЈА
АУТОНОМНА ПОКРАЈИНА ВОЈВОДИНА
ГРАД НОВИ САД
СКУПШТИНА ГРАДА НОВОГ САДА
Број: 020-51/2020-I
28. фебруар 2020. године
НОВИ САД

Председник

Здравко Јелушић

23/

На основу члана 39. тачка 79. Статута Града Новог Сада („Службени лист Града Новог Сада“, број 11/19), уз сагласност Покрајинског секретаријата за регионални развој, међурегионалну сарадњу и локалну самоуправу, број: 141-015-1/2019-03-43 од 31. децембра 2019. године, Скупштина Града Новог Сада на LXI седници од 28. фебруара 2020. године, доноси

РЕШЕЊЕ
О УТВРЂИВАЊУ ПРОДУЖЕТКА УЛИЦЕ У СТЕПАНОВИЋЕВУ

I

Утврђује се да је јавна површина, која почиње између кп 845 и кп 1255, иде дуж кп 844, све у КО Степановићево, продужетак Улице радничке.


II

О спровођењу овог решења стараће се Републички геодетски завод – Служба за катастар непокретности Нови Сад и Градска управа за комуналне послове.

III

Ово решење објавити у „Службеном листу Града Новог Сада“.

РЕПУБЛИКА СРБИЈА
АУТОНОМНА ПОКРАЈИНА ВОЈВОДИНА
ГРАД НОВИ САД
СКУПШТИНА ГРАДА НОВОГ САДА
Број: 020-52/2020-I
28. фебруар 2020. године
НОВИ САД

Председник

Здравко Јелушић

На основу члана 39. тачка 79. Статута Града Новог Сада („Службени лист Града Новог Сада“, број 11/19), уз сагласност Покрајинског секретаријата за регионални развој, међурегионалну сарадњу и локалну самоуправу, број: 141-015-1/2019-03-43 од 31. децембра 2019. године, Скупштина Града Новог Сада на LXI седници од 28. фебруара 2020. године, доноси

РЕШЕЊЕ
О УТВРЂИВАЊУ ПРОДУЖЕТКА УЛИЦЕ У РУМЕНКИ

I

Утврђује се да је јавна површина, која почиње између кп 2214 и кп 4252, иде дуж кп 2206 и завршава се између кп 2195 и кп 4266, све у КО Руменка, продужетак Улице новосадске.


II

О спровођењу овог решења стараће се Републички геодетски завод – Служба за катастар непокретности Нови Сад и Градска управа за комуналне послове.

III

Ово решење објавити у „Службеном листу Града Новог Сада“.

РЕПУБЛИКА СРБИЈА
АУТОНОМНА ПОКРАЈИНА ВОЈВОДИНА
ГРАД НОВИ САД
СКУПШТИНА ГРАДА НОВОГ САДА
Број: 020-54/2020-I
28. фебруар 2020. године
НОВИ САД

Председник

Здравко Јелушић

На основу члана 39. тачка 79. Статута Града Новог Сада („Службени лист Града Новог Сада“, број 11/19), уз сагласност Покрајинског секретаријата за регионални развој, међурегионалну сарадњу и локалну самоуправу, број: 141-015-1/2019-03-43 од 31. децембра 2019. године, Скупштина Града Новог Сада на LXI седници од 28. фебруара 2020. године, доноси

РЕШЕЊЕ
О УТВРЂИВАЊУ ПРОДУЖЕТКА УЛИЦЕ У ПЕТРОВАРАДИНУ

I

Утврђује се да је јавна површина, која почиње између кп 3038/17 и 3038/10, прати део кп 3038/19, и завршава се између кп 3038/12 и 3038/2, све у КО Петроварадин, продужетак Улице Милене Павловић Барили.


II

О спровођењу овог решења стараће се Републички геодетски завод – Служба за катастар непокретности Нови Сад и Градска управа за комуналне послове.

III

Ово решење објавити у „Службеном листу Града Новог Сада“.

РЕПУБЛИКА СРБИЈА
АУТОНОМНА ПОКРАЈИНА ВОЈВОДИНА
ГРАД НОВИ САД
СКУПШТИНА ГРАДА НОВОГ САДА
Број: 020-56/2020-I
28. фебруар 2020. године
НОВИ САД

Председник

Здравко Јелушић

На основу члана 39. тачка 79. Статута Града Новог Сада („Службени лист Града Новог Сада“, број 11/19), уз сагласност Покрајинског секретаријата за регионални развој, међурегионалну сарадњу и локалну самоуправу, број: 141-015-1/2019-03-43 од 31. децембра 2019. године, Скупштина Града Новог Сада на LXI седници од 28. фебруара 2020. године, доноси

РЕШЕЊЕ
О УТВРЂИВАЊУ ПРОДУЖЕТКА УЛИЦЕ У ПЕТРОВАРАДИНУ

I

Утврђује се да је јавна површина, која почиње између кп 3872 и 3946/1, прати део кп 6637/1 и завршава се код кп 4055/2, све у КО Петроварадин, продужетак Улице Динка Шимуновића.


II

О спровођењу овог решења стараће се Републички геодетски завод – Служба за катастар непокретности Нови Сад и Градска управа за комуналне послове.

III

Ово решење објавити у „Службеном листу Града Новог Сада“.

РЕПУБЛИКА СРБИЈА
АУТОНОМНА ПОКРАЈИНА ВОЈВОДИНА
ГРАД НОВИ САД
СКУПШТИНА ГРАДА НОВОГ САДА
Број: 020-57/2020-I
28. фебруар 2020. године
НОВИ САД

Председник

Здравко Јелушић

На основу члана 39. тачка 79. Статута Града Новог Сада („Службени лист Града Новог Сада“, број 11/19), уз сагласност Покрајинског секретаријата за регионални развој, међурегионалну сарадњу и локалну самоуправу, број: 141-015-1/2019-03-43 од 31. децембра 2019. године, Скупштина Града Новог Сада на LXI седници од 28. фебруара 2020. године, доноси

РЕШЕЊЕ
О УТВРЂИВАЊУ ПРОДУЖЕТКА УЛИЦЕ У СРЕМСКОЈ КАМЕНИЦИ

I

Утврђује се да је јавна површина, која почиње између кп 2050/2 и кп 2049/2, прати део кп 2050/1, затим кп 2051/5, иде паралелно са делом кп 2062 и кп 2082/23, а завршава се код кп 2083/5, све у КО Сремска Каменица, продужетак Улице винске.


II

О спровођењу овог решења стараће се Републички геодетски завод – Служба за катастар непокретности Нови Сад и Градска управа за комуналне послове.

III

Ово решење објавити у „Службеном листу Града Новог Сада“.

РЕПУБЛИКА СРБИЈА
АУТОНОМНА ПОКРАЈИНА ВОЈВОДИНА
ГРАД НОВИ САД
СКУПШТИНА ГРАДА НОВОГ САДА
Број: 020-58/2020-I
28. фебруар 2020. године
НОВИ САД

Председник

Здравко Јелушић

На основу члана 39. тачка 79. Статута Града Новог Сада („Службени лист Града Новог Сада“, број 11/19), уз сагласност Покрајинског секретаријата за регионални развој, међурегионалну сарадњу и локалну самоуправу, број: 141-015-1/2019-03-43 од 31. децембра 2019. године, Скупштина Града Новог Сада на LXI седници од 28. фебруара 2020. године, доноси

РЕШЕЊЕ
О УТВРЂИВАЊУ ПРОДУЖЕТКА УЛИЦЕ У СРЕМСКОЈ КАМЕНИЦИ

I

Утврђује се да је јавна површина, која почиње између кп 4012 и 402, прати кп 383, скреће десно и иде до кп 362/1, све у КО Сремска Каменица, продужетак Улице шимширове.


II

О спровођењу овог решења стараће се Републички геодетски завод – Служба за катастар непокретности Нови Сад и Градска управа за комуналне послове.

III

Ово решење објавити у „Службеном листу Града Новог Сада“.

РЕПУБЛИКА СРБИЈА
АУТОНОМНА ПОКРАЈИНА ВОЈВОДИНА
ГРАД НОВИ САД
СКУПШТИНА ГРАДА НОВОГ САДА
Број: 020-59/2020-I
28. фебруар 2020. године
НОВИ САД

Председник

Здравко Јелушић

На основу члана 39. тачка 79. Статута Града Новог Сада („Службени лист Града Новог Сада“, број 11/19), уз сагласност Покрајинског секретаријата за регионални развој, међурегионалну сарадњу и локалну самоуправу, број: 141-015-1/2019-03-43 од 31. децембра 2019. године, Скупштина Града Новог Сада на LXI седници од 28. фебруара 2020. године, доноси

РЕШЕЊЕ
О УТВРЂИВАЊУ ПРОДУЖЕТКА УЛИЦЕ У СРЕМСКОЈ КАМЕНИЦИ

I

Утврђује се да је јавна површина, која почиње од Улице славујеве између кп 1496 и 1494/1, прати кп 1495, 1460 и 1427 и завршава се између кп 1429/2 и 1425, све у КО Сремска Каменица, продужетак Улице ружин венац.


II

О спровођењу овог решења стараће се Републички геодетски завод – Служба за катастар непокретности Нови Сад и Градска управа за комуналне послове.

III

Ово решење објавити у „Службеном листу Града Новог Сада“.

РЕПУБЛИКА СРБИЈА
АУТОНОМНА ПОКРАЈИНА ВОЈВОДИНА
ГРАД НОВИ САД
СКУПШТИНА ГРАДА НОВОГ САДА
Број: 020-65/2020-I
28. фебруар 2020. године
НОВИ САД

Председник

Здравко Јелушић

На основу члана 39. тачка 79. Статута Града Новог Сада („Службени лист Града Новог Сада“, број 11/19), уз сагласност Покрајинског секретаријата за регионални развој, међурегионалну сарадњу и локалну самоуправу, број: 141-015-1/2019-03-43 од 31. децембра 2019. године, Скупштина Града Новог Сада на LXI седници од 28. фебруара 2020. године, доноси

РЕШЕЊЕ
О УТВРЂИВАЊУ ПРОДУЖЕТКА УЛИЦЕ У СРЕМСКОЈ КАМЕНИЦИ

I

Утврђује се да је јавна површина, која почиње од Улице Иве Андрића, између кп 1308/37 и 1308/2, пролази кроз кп 1308/51, прати целом дужином кп 1308/32 и завршава се између кп 1308/55 и 1277/2, све у КО Сремска Каменица, код Улице Соње Маринковић, продужетак Улице Иве Андрића.


II

О спровођењу овог решења стараће се Републички геодетски завод – Служба за катастар непокретности Нови Сад и Градска управа за комуналне послове.

III

Ово решење објавити у „Службеном листу Града Новог Сада“.

РЕПУБЛИКА СРБИЈА
АУТОНОМНА ПОКРАЈИНА ВОЈВОДИНА
ГРАД НОВИ САД
СКУПШТИНА ГРАДА НОВОГ САДА
Број: 020-66/2020-I
28. фебруар 2020. године
НОВИ САД

Председник

Здравко Јелушић

На основу члана 39. тачка 79. Статута Града Новог Сада („Службени лист Града Новог Сада“, број 11/19), уз сагласност Покрајинског секретаријата за регионални развој, међурегионалну сарадњу и локалну самоуправу, број: 141-015-1/2019-03-43 од 31. децембра 2019. године, Скупштина Града Новог Сада на LXI седници од 28. фебруара 2020. године, доноси

РЕШЕЊЕ
О ДАВАЊУ НАЗИВА УЛИЦИ У НОВОМ САДУ

I

Новој улици у Новом Саду, која нема назив, која почиње од Улице сунчани кеј, парцела број 7848, иде дуж 7847/1 и 7847/2 и завршава се између кп 7844/3 и кп 7853, код парцеле 7850, све у КО Нови Сад II, даје се назив: Улица Дајане Бекли.


II

О спровођењу овог решења стараће се Републички геодетски завод – Служба за катастар непокретности Нови Сад и Градска управа за комуналне послове.

III

Ово решење објавити у „Службеном листу Града Новог Сада“.

РЕПУБЛИКА СРБИЈА
АУТОНОМНА ПОКРАЈИНА ВОЈВОДИНА
ГРАД НОВИ САД
СКУПШТИНА ГРАДА НОВОГ САДА
Број: 020-67/2020-I
28. фебруар 2020. године
НОВИ САД

Председник

Здравко Јелушић

На основу члана 39. тачка 79. Статута Града Новог Сада („Службени лист Града Новог Сада“, број 11/19), уз сагласност Покрајинског секретаријата за регионални развој, међурегионалну сарадњу и локалну самоуправу, број: 141-015-1/2019-03-43 од 31. децембра 2019. године, Скупштина Града Новог Сада на LXI седници од 28. фебруара 2020. године, доноси

РЕШЕЊЕ
О ДАВАЊУ НАЗИВА УЛИЦИ У НОВОМ САДУ

I

Новој улици у Новом Саду, која нема назив, кп парцеле бр. 3900/13, 3900/21, 3900/29, 3898/1 и део кп број 3895/1, све у КО Ветерник, даје се назив: Улица Стевана Баје Гардиновачког.

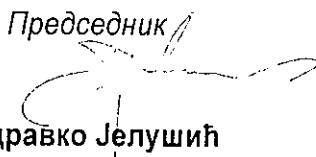
II

О спровођењу овог решења стараће се Републички геодетски завод – Служба за катастар непокретности Нови Сад и Градска управа за комуналне послове.

III

Ово решење објавити у „Службеном листу Града Новог Сада“.

РЕПУБЛИКА СРБИЈА
АУТОНОМНА ПОКРАЈИНА ВОЈВОДИНА
ГРАД НОВИ САД
СКУПШТИНА ГРАДА НОВОГ САДА
Број: 020-68/2020-I
28. фебруар 2020. године
НОВИ САД

Председник

Здравко Јелушић

На основу члана 39. тачка 79. Статута Града Новог Сада („Службени лист Града Новог Сада“, број 11/19), уз сагласност Покрајинског секретаријата за регионални развој, међурегионалну сарадњу и локалну самоуправу, број: 141-015-1/2019-03-43 од 31. децембра 2019. године, Скупштина Града Новог Сада на LXI седници од 28. фебруара 2020. године, доноси

РЕШЕЊЕ
О ДАВАЊУ НАЗИВА УЛИЦИ У НОВОМ САДУ

I

Новој улици у Новом Саду, која нема назив, кп бр. 540/43 и 540/75, КО Нови Сад IV, даје се назив: Улица Драшка Ређепа.


II

О спровођењу овог решења стараће се Републички геодетски завод – Служба за катастар непокретности Нови Сад и Градска управа за комуналне послове.

III

Ово решење објавити у „Службеном листу Града Новог Сада“.

РЕПУБЛИКА СРБИЈА
АУТОНОМНА ПОКРАЈИНА ВОЈВОДИНА
ГРАД НОВИ САД
СКУПШТИНА ГРАДА НОВОГ САДА
Број: 020-42/2020-I
28. фебруар 2020. године
НОВИ САД

Председник

Здравко Јелушић

2020

На основу члана 39. тачка 79. Статута Града Новог Сада („Службени лист Града Новог Сада“, број 11/19), уз сагласност Покрајинског секретаријата за регионални развој, међурегионалну сарадњу и локалну самоуправу, број: 141-015-1/2020-03-02 од 27. јануара 2020. године, Скупштина Града Новог Сада на LXI седници од 28. фебруара 2020. године, доноси

РЕШЕЊЕ
О ДАВАЊУ НАЗИВА УЛИЦИ У КОВИЉУ

I

Новој улици у Ковиљу, која нема назив, која почиње између парцеле бр. кп 392 и кп 427 до пресека са улицом Илије Нешин, све у КО Ковиљ, даје се назив: Улица Илариона Зеремског.


II

О спровођењу овог решења стараће се Републички геодетски завод – Служба за катастар непокретности Нови Сад 1 и Градска управа за комуналне послове.

III

Ово решење објавити у „Службеном листу Града Новог Сада“.

РЕПУБЛИКА СРБИЈА
АУТОНОМНА ПОКРАЈИНА ВОЈВОДИНА
ГРАД НОВИ САД
СКУПШТИНА ГРАДА НОВОГ САДА
Број: 020-45/2020-I
28. фебруар 2020. године
НОВИ САД

Председник

Здравко Јелушић

На основу члана 39. тачка 79. Статута Града Новог Сада („Службени лист Града Новог Сада“, број 11/19), уз сагласност Покрајинског секретаријата за регионални развој, међурегионалну сарадњу и локалну самоуправу, број: 141-015-1/2020-03-02 од 27. јануара 2020. године, Скупштина Града Новог Сада на LXI седници од 28. фебруара 2020. године, доноси

РЕШЕЊЕ
О ДАВАЊУ НАЗИВА УЛИЦИ У КОВИЉУ

I

Новој улици у Ковиљу, која нема назив, која почиње између кп 465 и кп 470, иде дуж кп 467, кп 1502/1, кп 411, кп 412/1 и завршава се код кп 452, све у КО Ковиљ, даје се назив: Улица Милоша Коларова.


II

О спровођењу овог решења стараће се Републички геодетски завод – Служба за катастар непокретности Нови Сад 1 и Градска управа за комуналне послове.

III

Ово решење објавити у „Службеном листу Града Новог Сада“.

РЕПУБЛИКА СРБИЈА
АУТОНОМНА ПОКРАЈИНА ВОЈВОДИНА
ГРАД НОВИ САД
СКУПШТИНА ГРАДА НОВОГ САДА
Број: 020-46/2020-1
28. фебруар 2020. године
НОВИ САД

Председник

Здравко Јелушић

На основу члана 39. тачка 79. Статута Града Новог Сада („Службени лист Града Новог Сада“, број 11/19), уз сагласност Покрајинског секретаријата за регионални развој, међурегионалну сарадњу и локалну самоуправу, број: 141-015-1/2020-03-02 од 27. јануара 2020. године, Скупштина Града Новог Сада на LXI седници од 28. фебруара 2020. године, доноси

РЕШЕЊЕ
О ДАВАЊУ НАЗИВА УЛИЦИ У КОВИЉУ

I

Новој улици у Ковиљу, која нема назив, која почиње између кп 2761 и кп 2770, иде целом дужином кп 2762 и завршава се између кп 2748/1 и кп 2763, све у КО Ковиљ, даје се назив: Улица Живојина Мишкова.

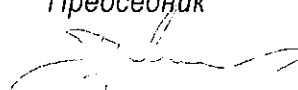
II

О спровођењу овог решења стараће се Републички геодетски завод – Служба за катастар непокретности Нови Сад 1 и Градска управа за комуналне послове.

III

Ово решење објавити у „Службеном листу Града Новог Сада“.

РЕПУБЛИКА СРБИЈА
АУТОНОМНА ПОКРАЈИНА ВОЈВОДИНА
ГРАД НОВИ САД
СКУПШТИНА ГРАДА НОВОГ САДА
Број: 020-69/2020-I
28. фебруар 2020. године
НОВИ САД

Председник

Здравко Јелушић

На основу члана 39. тачка 79. Статута Града Новог Сада („Службени лист Града Новог Сада“, број 11/19), уз сагласност Покрајинског секретаријата за регионални развој, међурегионалну сарадњу и локалну самоуправу, број: 141-015-1/2020-03-02 од 27. јануара 2020. године, Скупштина Града Новог Сада на LXI седници од 28. фебруара 2020. године, доноси

РЕШЕЊЕ О ДАВАЊУ НАЗИВА УЛИЦИ У КОВИЉУ

I

Новој улици у Ковиљу, која нема назив, која почиње између кп 1257 и кп 3311/2, иде дуж кп 3311/1 и завршава се између кп 982 и кп 1258, све у КО Ковиљ, даје се назив: Улица Тиме Врбашког.


II

О спровођењу овог решења стараће се Републички геодетски завод – Служба за катастар непокретности Нови Сад 1 и Градска управа за комуналне послове.

III

Ово решење објавити у „Службеном листу Града Новог Сада“.

РЕПУБЛИКА СРБИЈА
АУТОНОМНА ПОКРАЈИНА ВОЈВОДИНА
ГРАД НОВИ САД
СКУПШТИНА ГРАДА НОВОГ САДА
Број: 020-70/2020-I
28. фебруар 2020. године
НОВИ САД

Председник

Здравко Јелушић

На основу члана 39. тачка 79. Статута Града Новог Сада („Службени лист Града Новог Сада“, број 11/19), уз сагласност Покрајинског секретаријата за регионални развој, међурегионалну сарадњу и локалну самоуправу, број: 141-015-1/2020-03-02 од 27. јануара 2020. године, Скупштина Града Новог Сада на LXI седници од 28. фебруара 2020. године, доноси

РЕШЕЊЕ
О ДАВАЊУ НАЗИВА УЛИЦИ У КОВИЉУ

I

Новој улици у Ковиљу, која нема назив, која почиње између кп 2197 и кп 2142, иде целом дужином кп 2199 и завршава се између кп 2183 и кп 2136/2, све у КО Ковиљ, даје се назив: Улица Јована Живановића.


II

О спровођењу овог решења стараће се Републички геодетски завод – Служба за катастар непокретности Нови Сад 1 и Градска управа за комуналне послове.

III

Ово решење објавити у „Службеном листу Града Новог Сада“.

РЕПУБЛИКА СРБИЈА
АУТОНОМНА ПОКРАЈИНА ВОЈВОДИНА
ГРАД НОВИ САД
СКУПШТИНА ГРАДА НОВОГ САДА
Број: 020-71 /2020-I
28. фебруар 2020. године
НОВИ САД

Председник

Здравко Јелушић

На основу члана 39. тачка 79. Статута Града Новог Сада („Службени лист Града Новог Сада“, број 11/19), уз сагласност Покрајинског секретаријата за регионални развој, међурегионалну сарадњу и локалну самоуправу, број: 141-015-1/2020-03-02 од 27. јануара 2020. године, Скупштина Града Новог Сада на LXI седници од 28. фебруара 2020. године, доноси

РЕШЕЊЕ
О ДАВАЊУ НАЗИВА УЛИЦИ У НОВОМ САДУ

I

Новој улици у Новом Саду, која нема назив, која почиње од кп 851/8, између кп 710/3 и кп 851/7 и завршава се код кп 701/3 између кп 723/7 и 701/1, све у КО Нови Сад IV, даје се назив: Улица Оље Ивањицки.


II

О спровођењу овог решења стараће се Републички геодетски завод – Служба за катастар непокретности Нови Сад 1 и Градска управа за комуналне послове.

III

Ово решење објавити у „Службеном листу Града Новог Сада“.

РЕПУБЛИКА СРБИЈА
АУТОНОМНА ПОКРАЈИНА ВОЈВОДИНА
ГРАД НОВИ САД
СКУПШТИНА ГРАДА НОВОГ САДА
Број: 020-72/2020-I
28. фебруар 2020. године
НОВИ САД

Председник

Здравко Јелушић

На основу члана 39. тачка 79. Статута Града Новог Сада („Службени лист Града Новог Сада“, број 11/19), уз сагласност Покрајинског секретаријата за регионални развој, међурегионалну сарадњу и локалну самоуправу, број: 141-015-1/2020-03-02 од 27. јануара 2020. године, Скупштина Града Новог Сада на LXI седници од 28. фебруара 2020. године, доноси

РЕШЕЊЕ
О ДАВАЊУ НАЗИВА УЛИЦИ У НОВОМ САДУ

I

Новој улици у Новом Саду, која нема назив, кп 3144/3, 3149/3, 3152/2 и 3138/3 до 3137/2, која чини улични фронт кп 3157/2, све у КО Нови Сад I, даје се назив: Улица Бранка Жежеља.


II

О спровођењу овог решења стараће се Републички геодетски завод – Служба за катастар непокретности Нови Сад 2 и Градска управа за комуналне послове.

III

Ово решење објавити у „Службеном листу Града Новог Сада“.

РЕПУБЛИКА СРБИЈА
АУТОНОМНА ПОКРАЈИНА ВОЈВОДИНА
ГРАД НОВИ САД
СКУПШТИНА ГРАДА НОВОГ САДА
Број: 020-73/2020-I
28. фебруар 2020. године
НОВИ САД

Председник

Здравко Јелушић

На основу члана 39. тачка 79. Статута Града Новог Сада („Службени лист Града Новог Сада“, број 11/19), уз сагласност Покрајинског секретаријата за регионални развој, међурегионалну сарадњу и локалну самоуправу, број: 141-015-1/2020-03-02 од 27. јануара 2020. године, Скупштина Града Новог Сада на LXI седници од 28. фебруара 2020. године, доноси

РЕШЕЊЕ
О ДАВАЊУ НАЗИВА УЛИЦИ У НОВОМ САДУ

I

Новој улици у Новом Саду, која нема назив, која почиње између кп 2580/119 и кп 2584/8, иде целом дужином кп 2581/3, кп 2581/11 и завршава се између кп 2580/25 и кп 2584/3, све у КО Ветерник, даје се назив: Улица Марије Калас.

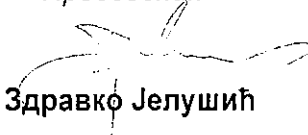
II

О спровођењу овог решења стараће се Републички геодетски завод – Служба за катастар непокретности Нови Сад 1 и Градска управа за комуналне послове.

III

Ово решење објавити у „Службеном листу Града Новог Сада“.

РЕПУБЛИКА СРБИЈА
АУТОНОМНА ПОКРАЈИНА ВОЈВОДИНА
ГРАД НОВИ САД
СКУПШТИНА ГРАДА НОВОГ САДА
Број: 020-74/2020-I
28. фебруар 2020. године
НОВИ САД

Председник

Здравко Јелушић

На основу члана 39. тачка 79. Статута Града Новог Сада („Службени лист Града Новог Сада“, број 11/19), уз сагласност Покрајинског секретаријата за регионални развој, међурегионалну сарадњу и локалну самоуправу, број: 141-015-1/2020-03-02 од 27. јануара 2020. године, Скупштина Града Новог Сада на LXI седници од 28. фебруара 2020. године, доноси

РЕШЕЊЕ
О ДАВАЊУ НАЗИВА УЛИЦИ У ВЕТЕРНИКУ

I

Новој улици у Ветернику, која нема назив, која почиње између кп 3057/1 и кп 3055, иде дуж кп 3056 и завршава се код границе са насељеним местом Нови Сад, између кп 3057/5 и кп 3034, све у КО Ветерник, даје се назив: Улица Аврама Милетића.

II

О спровођењу овог решења стараће се Републички геодетски завод – Служба за катастар непокретности Нови Сад 1 и Градска управа за комуналне послове.

III

Ово решење објавити у „Службеном листу Града Новог Сада“.

РЕПУБЛИКА СРБИЈА
АУТОНОМНА ПОКРАЈИНА ВОЈВОДИНА
ГРАД НОВИ САД
СКУПШТИНА ГРАДА НОВОГ САДА
Број: 020-75/2020-I
28. фебруар 2020. године
НОВИ САД

Председник


Здравко Јелушић

На основу члана 39. тачка 79. Статута Града Новог Сада („Службени лист Града Новог Сада“, број 11/19), уз сагласност Покрајинског секретаријата за регионални развој, међурегионалну сарадњу и локалну самоуправу, број: 141-015-1/2020-03-02 од 27. јануара 2020. године, Скупштина Града Новог Сада на LXI седници од 28. фебруара 2020. године, доноси

РЕШЕЊЕ
О ДАВАЊУ НАЗИВА УЛИЦИ У ВЕТЕРНИКУ

I

Новој улици у Ветернику, која нема назив, која почиње између кп 4171 и кп 4180, иде дуж кп 4179, кп 4178/1 и завршава се између кп 4177 и кп 4176, све у КО Ветерник, даје се назив: Улица Драгише Живковића.


II

О спровођењу овог решења стараће се Републички геодетски завод – Служба за катастар непокретности Нови Сад 1 и Градска управа за комуналне послове.

III

Ово решење објавити у „Службеном листу Града Новог Сада“.

РЕПУБЛИКА СРБИЈА
АУТОНОМНА ПОКРАЈИНА ВОЈВОДИНА
ГРАД НОВИ САД
СКУПШТИНА ГРАДА НОВОГ САДА
Број: 020-76/2020-I
28. фебруар 2020. године
НОВИ САД

Председник

Здравко Јелушић

На основу члана 39. тачка 79. Статута Града Новог Сада („Службени лист Града Новог Сада“, број 11/19), уз сагласност Покрајинског секретаријата за регионални развој, међурегионалну сарадњу и локалну самоуправу, број: 141-015-1/2020-03-02 од 27. јануара 2020. године, Скупштина Града Новог Сада на LXI седници од 28. фебруара 2020. године, доноси

РЕШЕЊЕ
О ДАВАЊУ НАЗИВА УЛИЦИ У ВЕТЕРНИКУ

I

Новој улици у Ветернику, која нема назив, кп 4169/1 КО Ветерник, даје се назив: Улица Уроша Стефана Несторовића.


II

О спровођењу овог решења стараће се Републички геодетски завод – Служба за катастар непокретности Нови Сад 1 и Градска управа за комуналне послове.

III

Ово решење објавити у „Службеном листу Града Новог Сада“.

РЕПУБЛИКА СРБИЈА
АУТОНОМНА ПОКРАЈИНА ВОЈВОДИНА
ГРАД НОВИ САД
СКУПШТИНА ГРАДА НОВОГ САДА
Број: 020-77/2020-I
28. фебруар 2020. године
НОВИ САД

Председник

Здравко Јелушић

24

На основу члана 39. тачка 79. Статута Града Новог Сада („Службени лист Града Новог Сада“, број 11/19), уз сагласност Покрајинског секретаријата за регионални развој, међурегионалну сарадњу и локалну самоуправу, број: 141-015-1/2020-03-02 од 27. јануара 2020. године, Скупштина Града Новог Сада на LXI седници од 28. фебруара 2020. године, доноси

РЕШЕЊЕ
О ДАВАЊУ НАЗИВА УЛИЦИ У ВЕТЕРНИКУ

I

Новој улици у Ветернику, која нема назив, кп 3379/3 КО Ветерник, даје се назив: Улица Јована Апостоловића.

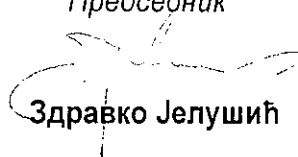
II

О спровођењу овог решења стараће се Републички геодетски завод – Служба за катастар непокретности Нови Сад 1 и Градска управа за комуналне послове.

III

Ово решење објавити у „Службеном листу Града Новог Сада“.

РЕПУБЛИКА СРБИЈА
АУТОНОМНА ПОКРАЈИНА ВОЈВОДИНА
ГРАД НОВИ САД
СКУПШТИНА ГРАДА НОВОГ САДА
Број: 020-78/2020-I
28. фебруар 2020. године
НОВИ САД

Председник

Здравко Јелушић

На основу члана 39. тачка 79. Статута Града Новог Сада („Службени лист Града Новог Сада“, број 11/19), уз сагласност Покрајинског секретаријата за регионални развој, међурегионалну сарадњу и локалну самоуправу, број: 141-015-1/2020-03-02 од 27. јануара 2020. године, Скупштина Града Новог Сада на LXI седници од 28. фебруара 2020. године, доноси

РЕШЕЊЕ
О ДАВАЊУ НАЗИВА УЛИЦИ У ВЕТЕРНИКУ

I

Новој улици у Ветернику, која нема назив, која почиње између кп 4278/45 и кп 3670/2, иде дуж кп 4278/46, кп 4278/33, кп 4278/11, кп 4278/24 и завршава се између кп 4278/32 и кп 3639, све у КО Ветерник, даје се назив: Улица Саве Мркаља.

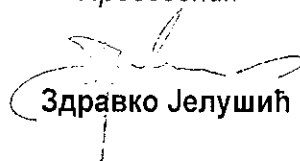
II

О спровођењу овог решења стараће се Републички геодетски завод – Служба за катастар непокретности Нови Сад 1 и Градска управа за комуналне послове.

III

Ово решење објавити у „Службеном листу Града Новог Сада“.

РЕПУБЛИКА СРБИЈА
АУТОНОМНА ПОКРАЈИНА ВОЈВОДИНА
ГРАД НОВИ САД
СКУПШТИНА ГРАДА НОВОГ САДА
Број: 020-79/2020-I
28. фебруар 2020. године
НОВИ САД

Председник

Здравко Јелушић

32/1

На основу члана 39. тачка 79. Статута Града Новог Сада („Службени лист Града Новог Сада“, број 11/19), уз сагласност Покрајинског секретаријата за регионални развој, међурегионалну сарадњу и локалну самоуправу, број: 141-015-1/2020-03-02 од 27. јануара 2020. године, Скупштина Града Новог Сада на LXI седници од 28. фебруара 2020. године, доноси

РЕШЕЊЕ
О ДАВАЊУ НАЗИВА УЛИЦИ У ПЕТРОВАРАДИНУ

I

Новој улици у Петроварадину, која нема назив, која почиње између кп 5203/2 и 5208/6, прати кп 5208/1, 5207/1 и 5206/1, и завршава се између кп 5204/1 и 5206/2, све у КО Петроварадин, даје се назив: Улица орахова.

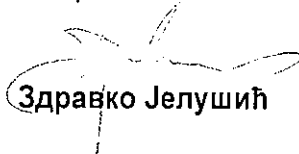
II

О спровођењу овог решења стараће се Републички геодетски завод – Служба за катастар непокретности Нови Сад 3 и Градска управа за комуналне послове.

III

Ово решење објавити у „Службеном листу Града Новог Сада“.

РЕПУБЛИКА СРБИЈА
АУТОНОМНА ПОКРАЈИНА ВОЈВОДИНА
ГРАД НОВИ САД
СКУПШТИНА ГРАДА НОВОГ САДА
Број: 020-80/2020-I
28. фебруар 2020. године
НОВИ САД

Председник

Здравко Јелушић

На основу члана 39. тачка 79. Статута Града Новог Сада („Службени лист Града Новог Сада“, број 11/19), уз сагласност Покрајинског секретаријата за регионални развој, међурегионалну сарадњу и локалну самоуправу, број: 141-015-1/2020-03-02 од 27. јануара 2020. године, Скупштина Града Новог Сада на LXI седници од 28. фебруара 2020. године, доноси

РЕШЕЊЕ
О ДАВАЊУ НАЗИВА УЛИЦИ У ЛЕДИНЦИМА

I

Новој улици у Лединцима, која нема назив, која почиње између кп 673/10 и 672/10, прати целом дужином кп 673/13, кп 672/2 и 876/6 и завршава се код кп 876/5 и 877/5, све у КО Лединци, даје се назив: Улица сремских винограда.

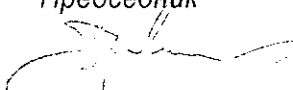
II

О спровођењу овог решења стараће се Републички геодетски завод – Служба за катастар непокретности Нови Сад 3 и Градска управа за комуналне послове.

III

Ово решење објавити у „Службеном листу Града Новог Сада“.

РЕПУБЛИКА СРБИЈА
АУТОНОМНА ПОКРАЈИНА ВОЈВОДИНА
ГРАД НОВИ САД
СКУПШТИНА ГРАДА НОВОГ САДА
Број: 020-81/2020-I
28. фебруар 2020. године
НОВИ САД

Председник

Здравко Јелушић

На основу члана 39. тачка 79. Статута Града Новог Сада („Службени лист Града Новог Сада“, број 11/19), уз сагласност Покрајинског секретаријата за регионални развој, међурегионалну сарадњу и локалну самоуправу, број: 141-015-1/2020-03-02 од 27. јануара 2020. године, Скупштина Града Новог Сада на LXI седници од 28. фебруара 2020. године, доноси

РЕШЕЊЕ
О ДАВАЊУ НАЗИВА УЛИЦИ У СРЕМСКОЈ КАМЕНИЦИ

I

Новој улици у Сремској Каменици, која нема назив, која почиње између кп 442/2 и кп 442/23, прати целом дужином кп 442/3, 442/9 и 448/1 и завршава се код кп 448/2 и 447/1, све у КО Сремска Каменица, даје се назив: Улица мирисна пољана.

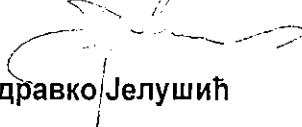
II

О спровођењу овог решења стараће се Републички геодетски завод – Служба за катастар непокретности Нови Сад 3 и Градска управа за комуналне послове.

III

Ово решење објавити у „Службеном листу Града Новог Сада“.

РЕПУБЛИКА СРБИЈА
АУТОНОМНА ПОКРАЈИНА ВОЈВОДИНА
ГРАД НОВИ САД
СКУПШТИНА ГРАДА НОВОГ САДА
Број: 020-87/2020-I
28. фебруар 2020. године
НОВИ САД

Председник

Здравко Јелушић

На основу члана 39. тачка 79. Статута Града Новог Сада („Службени лист Града Новог Сада“, број 11/19), уз сагласност Покрајинског секретаријата за регионални развој, међурегионалну сарадњу и локалну самоуправу, број: 141-015-1/2020-03-02 од 27. јануара 2020. године, Скупштина Града Новог Сада на LXI седници од 28. фебруара 2020. године, доноси

РЕШЕЊЕ
О УТВРЂИВАЊУ ПРОДУЖЕТКА УЛИЦЕ У БУДИСАВИ

I

Утврђује се да је јавна површина, која почиње између кп 3325 и кп 3331/1, иде целом дужином кп 3660 и завршава се на граници са насељеним место Каћ, између кп 3329 и кп 3330, све у КО Будисава, продужетак Улице војвођанске.


II

О спровођењу овог решења стараће се Републички геодетски завод – Служба за катастар непокретности Нови Сад 1 и Градска управа за комуналне послове.

III

Ово решење објавити у „Службеном листу Града Новог Сада“.

РЕПУБЛИКА СРБИЈА
АУТОНОМНА ПОКРАЈИНА ВОЈВОДИНА
ГРАД НОВИ САД
СКУПШТИНА ГРАДА НОВОГ САДА
Број: 020-43/2020-I
28. фебруар 2020. године
НОВИ САД

Председник

Здравко Јелушић

На основу члана 39. тачка 79. Статута Града Новог Сада („Службени лист Града Новог Сада“, број 11/19), уз сагласност Покрајинског секретаријата за регионални развој, међурегионалну сарадњу и локалну самоуправу, број: 141-015-1/2020-03-02 од 27. јануара 2020. године, Скупштина Града Новог Сада на LXI седници од 28. фебруара 2020. године, доноси

РЕШЕЊЕ
О УТВРЂИВАЊУ ПРОДУЖЕТКА УЛИЦЕ У ФУТОГУ

I

Утврђује се да је јавна површина, која почиње између кп 9826 и кп 5630, иде целом дужином кп 9959, и завршава се код границе са насељеним местом Бегеч, између кп 9702 и кп 9894, све у КО Футог, продужетак Улице царице Милице.

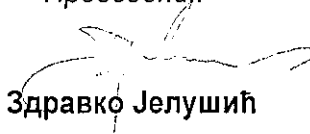
II

О спровођењу овог решења стараће се Републички геодетски завод – Служба за катастар непокретности Нови Сад 1 и Градска управа за комуналне послове.

III

Ово решење објавити у „Службеном листу Града Новог Сада“.

РЕПУБЛИКА СРБИЈА
АУТОНОМНА ПОКРАЈИНА ВОЈВОДИНА
ГРАД НОВИ САД
СКУПШТИНА ГРАДА НОВОГ САДА
Број: 020-47/2020-I
28. фебруар 2020. године
НОВИ САД

Председник

Здравко Јелушић

На основу члана 39. тачка 79. Статута Града Новог Сада („Службени лист Града Новог Сада“, број 11/19), уз сагласност Покрајинског секретаријата за регионални развој, међурегионалну сарадњу и локалну самоуправу, број: 141-015-1/2020-03-02 од 27. јануара 2020. године, Скупштина Града Новог Сада на LXI седници од 28. фебруара 2020. године, доноси

РЕШЕЊЕ
О УТВРЂИВАЊУ ПРОДУЖЕТКА УЛИЦЕ У НОВОМ САДУ

I

Утврђује се да је јавна површина, која почиње од кп 5587, иде дуж кп 5596, кп 5601 и завршава се код кп 5602, све у КО Нови Сад II, продужетак Улице кружне.


II

О спровођењу овог решења стараће се Републички геодетски завод – Служба за катастар непокретности Нови Сад 1 и Градска управа за комуналне послове.

III

Ово решење објавити у „Службеном листу Града Новог Сада“.

РЕПУБЛИКА СРБИЈА
АУТОНОМНА ПОКРАЈИНА ВОЈВОДИНА
ГРАД НОВИ САД
СКУПШТИНА ГРАДА НОВОГ САДА
Број: 020-50/2020-I
28. фебруар 2020. године
НОВИ САД

Председник

Здравко Јелушић

На основу члана 39. тачка 79. Статута Града Новог Сада („Службени лист Града Новог Сада“, број 11/19), уз сагласност Покрајинског секретаријата за регионални развој, међурегионалну сарадњу и локалну самоуправу, број: 141-015-1/2020-03-02 од 27. јануара 2020. године, Скупштина Града Новог Сада на LXI седници од 28. фебруара 2020. године, доноси

РЕШЕЊЕ
О УТВРЂИВАЊУ ПРОДУЖЕТКА УЛИЦЕ У НОВОМ САДУ

I

Утврђује се да је јавна површина, која почиње између кп 5594 и кп 5575, иде целом дужином кп 5586 и завршава се између кп 5585 и кп 5587, све у КО Нови Сад II, продужетак Улице Милоша Бебића.

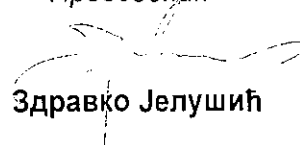
II

О спровођењу овог решења стараће се Републички геодетски завод – Служба за катастар непокретности Нови Сад 1 и Градска управа за комуналне послове.

III

Ово решење објавити у „Службеном листу Града Новог Сада“.

РЕПУБЛИКА СРБИЈА
АУТОНОМНА ПОКРАЈИНА ВОЈВОДИНА
ГРАД НОВИ САД
СКУПШТИНА ГРАДА НОВОГ САДА
Број: 020-53/2020-I
28. фебруар 2020. године
НОВИ САД

Председник

Здравко Јелушић

На основу члана 39. тачка 79. Статута Града Новог Сада („Службени лист Града Новог Сада“, број 11/19), уз сагласност Покрајинског секретаријата за регионални развој, међурегионалну сарадњу и локалну самоуправу, број: 141-015-1/2020-03-02 од 27. јануара 2020. године, Скупштина Града Новог Сада на LXI седници од 28. фебруара 2020. године, доноси

РЕШЕЊЕ
О УТВРЂИВАЊУ ПРОДУЖЕТКА УЛИЦЕ У НОВОМ САДУ

I

Утврђује се да је јавна површина, која почиње између кп 340/1 и кп 104/45, иде дуж кп 104/43, кп 321/32, кп 309/1 и завршава се код кп 321/4, све у КО Нови Сад III, продужетак Улице Васе Остојића.

II

О спровођењу овог решења стараће се Републички геодетски завод – Служба за катастар непокретности Нови Сад 2 и Градска управа за комуналне послове.

III

Ово решење објавити у „Службеном листу Града Новог Сада“.

РЕПУБЛИКА СРБИЈА
АУТОНОМНА ПОКРАЈИНА ВОЈВОДИНА
ГРАД НОВИ САД
СКУПШТИНА ГРАДА НОВОГ САДА
Број: 020-55/2020-I
28. фебруар 2020. године
НОВИ САД

Председник


Здравко Јелушић

На основу члана 39. тачка 79. Статута Града Новог Сада („Службени лист Града Новог Сада“, број 11/19), уз сагласност Покрајинског секретаријата за регионални развој, међурегионалну сарадњу и локалну самоуправу, број: 141-015-1/2020-03-02 од 27. јануара 2020. године, Скупштина Града Новог Сада на LXI седници од 28. фебруара 2020. године, доноси

РЕШЕЊЕ
О ДАВАЊУ НАЗИВА УЛИЦИ У ВЕТЕРНИКУ

I

Новој улици у Ветернику, која нема назив, која почиње између кп 4298 и кп 4273, иде дуж кп 3383/3, кп 3382/2 и завршава се код кп 3380/3, све у КО Ветерник, даје се назив: Улица Илије Рајачића Мирона.

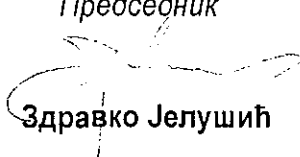
II

О спровођењу овог решења стараће се Републички геодетски завод – Служба за катастар непокретности Нови Сад 1 и Градска управа за комуналне послове.

III

Ово решење објавити у „Службеном листу Града Новог Сада“.

РЕПУБЛИКА СРБИЈА
АУТОНОМНА ПОКРАЈИНА ВОЈВОДИНА
ГРАД НОВИ САД
СКУПШТИНА ГРАДА НОВОГ САДА
Број: 020-60/2020-I
28. фебруар 2020. године
НОВИ САД

Председник

Здравко Јелушић

На основу члана 39. тачка 79. Статута Града Новог Сада („Службени лист Града Новог Сада“, број 11/19), уз сагласност Покрајинског секретаријата за регионални развој, међурегионалну сарадњу и локалну самоуправу, број: 141-015-1/2020-03-02 од 27. јануара 2020. године, Скупштина Града Новог Сада на LXI седници од 28. фебруара 2020. године, доноси

РЕШЕЊЕ
О ДАВАЊУ НАЗИВА УЛИЦИ У СРЕМСКОЈ КАМЕНИЦИ

I

Новој улици у Сремској Каменици, која нема назив, која почиње између кп 247/2 и 244, прати кп 246/5, скреће десно и прати кп 246/11 и 250/3, скреће лево и прати кп 411 и завршава се на кп 410/5, све у КО Сремска Каменица, даје се назив: Улица ароније.

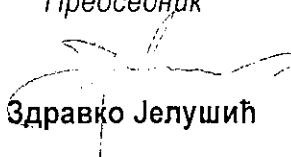
II

О спровођењу овог решења стараће се Републички геодетски завод – Служба за катастар непокретности Нови Сад 3 и Градска управа за комуналне послове.

III

Ово решење објавити у „Службеном листу Града Новог Сада“.

РЕПУБЛИКА СРБИЈА
АУТОНОМНА ПОКРАЈИНА ВОЈВОДИНА
ГРАД НОВИ САД
СКУПШТИНА ГРАДА НОВОГ САДА
Број: 020-61/2020-I
28. фебруар 2020. године
НОВИ САД

Председник

Здравко Јелушић

На основу члана 39. тачка 79. Статута Града Новог Сада („Службени лист Града Новог Сада“, број 11/19), уз сагласност Покрајинског секретаријата за регионални развој, међурегионалну сарадњу и локалну самоуправу, број: 141-015-1/2020-03-02 од 27. јануара 2020. године, Скупштина Града Новог Сада на LXI седници од 28. фебруара 2020. године, доноси

РЕШЕЊЕ
О ДАВАЊУ НАЗИВА УЛИЦИ У НОВОМ САДУ

I

Новој улици у Новом Саду, која нема назив, која спаја улице Десанке Максимовић и Шумску, кп бр. 2597/5, 2597/14 и 2598/32, све у КО Ветерник, даје се назив: Улица Милене Дравић.


II

О спровођењу овог решења стараће се Републички геодетски завод – Служба за катастар непокретности Нови Сад 1 и Градска управа за комуналне послове.

III

Ово решење објавити у „Службеном листу Града Новог Сада“.

РЕПУБЛИКА СРБИЈА
АУТОНОМНА ПОКРАЈИНА ВОЈВОДИНА
ГРАД НОВИ САД
СКУПШТИНА ГРАДА НОВОГ САДА
Број: 020-62/2020-I
28. фебруар 2020. године
НОВИ САД

Председник

Здравко Јелушић

На основу члана 39. тачка 79. Статута Града Новог Сада („Службени лист Града Новог Сада“, број 11/19), уз сагласност Покрајинског секретаријата за регионални развој, међурегионалну сарадњу и локалну самоуправу, број: 141-015-1/2020-03-02 од 27. јануара 2020. године, Скупштина Града Новог Сада на LXI седници од 28. фебруара 2020. године, доноси

РЕШЕЊЕ
О ДАВАЊУ НАЗИВА УЛИЦИ У НОВОМ САДУ

I

Новој улици у Новом Саду, која нема назив, кп број 4509/26 са прилазом из Улице шумске, КО Ветерник, даје се назив: Улица Ђорђа Лебовића.

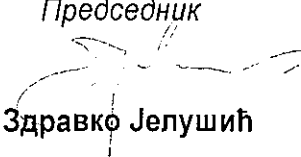
II

О спровођењу овог решења стараће се Републички геодетски завод – Служба за катастар непокретности Нови Сад 1 и Градска управа за комуналне послове.

III

Ово решење објавити у „Службеном листу Града Новог Сада“.

РЕПУБЛИКА СРБИЈА
АУТОНОМНА ПОКРАЈИНА ВОЈВОДИНА
ГРАД НОВИ САД
СКУПШТИНА ГРАДА НОВОГ САДА
Број: 020-63/2020-I
28. фебруар 2020. године
НОВИ САД

Председник

Здравко Јелушић

На основу члана 39. тачка 79. Статута Града Новог Сада („Службени лист Града Новог Сада“, број 11/19), уз сагласност Покрајинског секретаријата за регионални развој, међурегионалну сарадњу и локалну самоуправу, број: 141-015-1/2020-03-02 од 27. јануара 2020. године, Скупштина Града Новог Сада на LXI седници од 28. фебруара 2020. године, доноси

РЕШЕЊЕ
О ДАВАЊУ НАЗИВА ШЕТНОЈ СТАЗИ У НОВОМ САДУ

I

Шетној стази у Новом Саду, која почиње од кп 7848, прати, у делу, кп 7874/2 и завршава се између кп 7754/1 и кп 7792, све у КО Нови Сад II, даје се назив: Шетна стаза Јована Дејановића.


II

О спровођењу овог решења стараће се Републички геодетски завод – Служба за катастар непокретности Нови Сад 1 и Градска управа за комуналне послове.

III

Ово решење објавити у „Службеном листу Града Новог Сада“.

РЕПУБЛИКА СРБИЈА
АУТОНОМНА ПОКРАЈИНА ВОЈВОДИНА
ГРАД НОВИ САД
СКУПШТИНА ГРАДА НОВОГ САДА
Број: 020-64/2020-I
28. фебруар 2020. године
НОВИ САД

Председник

Здравко Јелушић