



# СЛУЖБЕНИ ЛИСТ ГРАДА НОВОГ САДА

Година XXXIX - Број 55

НОВИ САД, 30. новембар 2020.

примерак 260,00 динара

## ГРАД НОВИ САД

### Скупштина

#### 1040

На основу чл. 57. и 94. Закона о превозу путника у друмском саобраћају („Службени гласник Републике Србије“, бр. 68/15, 41/18, 44/18 – др. закон, 83/18, 31/19 и 9/20) и члана 39. тачка 39. Статута Града Новог Сада („Службени лист Града Новог Сада“, број 11/19), Скупштина Града Новог Сада на VI седници од 27. новембра 2020. године, доноси

### ОДЛУКУ О ИЗМЕНАМА И ДОПУНАМА ОДЛУКЕ О ТАКСИ ПРЕВОЗУ НА ТЕРИТОРИЈИ ГРАДА НОВОГ САДА

#### Члан 1.

У Одлуци о такси превозу на територији Града Новог Сада („Службени лист Града Новог Сада“, бр. 12/19, 13/19-испр., 20/19 – испр., 31/19, 61/19 и 1/20- испр.) у члану 7. став 1. мења се и гласи:

„Испуњеност услова из члана 6. тач. 2-5. ове одлуке доказује се потврдом о извршеном техничком прегледу возила, који је такси превозник дужан да изврши сваких шест месеци, потврдом овлашћене ауто куће, прочитаном саобраћајном дозволом или регистрационим листом за моторно возило.“

#### Члан 2.

У члану 9. после става 10. додаје се нови став 11. који гласи:

„У случају из става 10. овог члана Градска управа издаје ново одобрење на основу кога издаје одговарајућу такси дозволу којом замењује постојећу и врши промену података у регистру из члана 22. став 1. ове одлуке.“

Досадашњи став 11. постаје став 12.

#### Члан 3.

У члану 10. после става 5. додаје се нови став 6. који гласи:

„У случају промене података на кровној ознаци такси превозник је дужан да о томе писаним путем обавести Градску управу у року од 15 дана од дана настале промене и врати кровну ознаку, а Градска управа издаје уверење за нову кровну ознаку, одговарајућу такси дозволу и врши промену података у регистру из члана 22. став 1. ове одлуке.“

Досадашњи ст. 6. и 7. постају ст. 7. и 8.

После досадашњег става 8. који постаје став 9. додаје се нови став 10. који гласи:

„У случају промене података на кровној ознаци такси превозник је дужан да о томе писаним путем обавести Градску управу у року од 15 дана од дана настале промене, а Градска управа издаје уверење којим се даје сагласност за коришћење кровне ознаке коју издаје правно лице, издаје одговарајућу такси дозволу и врши промену података у регистру из члана 22. став 1. ове одлуке.“

Досадашњи ст. 9-12. постају ст. 11-14.

#### Члан 4.

У члану 11. став 2. реч: „решењем,“ брише се.

#### Члан 5.

У члану 12. став 2. реч: „решењем,“ брише се.

#### Члан 6.

У члану 13. у ставу 1. после речи: „управа“ додаје се реч: „најмање“.

У ставу 2. број: „15“ замењује се речју: „осам“.

Став 3. брише се.

#### Члан 7.

У члану 15. у тачки 2. речи: „решење из члана 11. став 2. ове одлуке и“ бришу се.

У тачки 3. речи: „решење из члана 12. став 2. ове одлуке и“ бришу се.

#### Члан 8.

У члану 17. став 7. речи: „не могу се без сагласности такси возача“ замењују се речима: „могу се“.

#### Члан 9.

У члану 35. тач. 6. и 7. мењају се и гласе:

„6. не осветли кровну ознаку када је возило слободно (члан 10. став 12.),

7. користи такси возило за сопствене потребе, а не скине кровну ознаку (члан 10. став 13.)“.

#### Члан 10.

У члану 36. тачка 5. мења се и гласи:

„5. не поступи у складу са чланом 10. ст.1, 2, 3, 7, 9. и 11. ове одлуке“.

#### Члан 11.

Ова одлука ступа на снагу осмог дана од дана објављивања у „Службеном листу Града Новог Сада“.

РЕПУБЛИКА СРБИЈА  
АУТОНОМНА ПОКРАЈИНА ВОЈВОДИНА  
ГРАД НОВИ САД  
СКУПШТИНА ГРАДА НОВОГ САДА  
Број: 34-5506/2020-I  
27. новембар 2020. године  
НОВИ САД

Председница

**MSc Јелена Маринковић Радомировић, с.р.**

## 1041

На основу члана 121. став 1. тачка 8. Закона о становању и одржавању зграда („Службени гласник РС“, бр. 104/16 и 9/20 – др. закон) и члана 39. тачка 25. Статута Града Новог Сада („Службени лист Града Новог Сада“, број 11/19), Скупштина Града Новог Сада на VI седници од 27. новембра 2020. године, доноси

### ОДЛУКУ О КУПОВИНИ СТАНА У ЈАВНОЈ СВОЈИНИ ГРАДА НОВОГ САДА КАО ВИД СТАМБЕНЕ ПОДРШКЕ

#### I. ОПШТЕ ОДРЕДБЕ

##### Члан 1.

Овом одлуком уређује се поступак куповине стана у јавној својини Града Новог Сада (у даљем тексту: Град) као вид стамбене подршке и друга питања од значаја за поступак куповине стана у складу са Законом, подзаконским актима и одредбама ове одлуке.

##### Члан 2.

Право на куповину стана има лице које је држављанин Републике Србије и има пребивалиште на територији Града, а које је без стана, односно без одговарајућег стана и које сопственим средствима не може да реши стамбену потребу по тржишним условима за себе и своју породицу.

##### Члан 3.

Лице из члана 2. ове одлуке купује стан у јавној својини Града у складу са Програмом стамбене подршке куповином стана у јавној својини Града Новог Сада (у даљем тексту: Програм).

##### Члан 4.

Програмом се утврђује који станови у јавној својини се могу отуђити, односно које станове лице из члана 2. ове одлуке може купити.

Програм доноси Скупштина Града Новог Сада (у даљем тексту: Скупштина) на предлог Градског већа Града Новог Сада (у даљем тексту: Градско веће).

## II. ПОСТУПАК КУПОВИНЕ СТАНА У ЈАВНОЈ СВОЈИНИ ГРАДА

##### Члан 5.

Одлуку о покретању поступка за куповину стана у јавној својини Града у складу са Програмом доноси Градско веће.

Одлука из става 1. овог члана, поред елемената утврђених Законом, садржи и купопродајну цену.

Предлог одлуке из става 1. овог члана припрема Градска управа за имовину и имовинско-правне послове (у даљем тексту: Градска управа).

Уз предлог одлуке из става 3. овог члана Градском већу се доставља и текст јавног позива који припрема Градска управа који је саставни део одлуке из става 1. овог члана.

##### Члан 6.

Поступак куповине стана у јавној својини Града спроводи Стамбена комисија за доделу стамбене подршке куповином стана у јавној својини Града Новог Сада (у даљем тексту: Стамбена комисија).

Стамбену комисију образује и именује Градоначелник Града Новог Сада (у даљем тексту: Градоначелник).

Стамбена комисија има председника, заменика председника, четири члана, заменике чланова, секретара и заменика секретара.

Актом о образовању и именовању Стамбене комисије уређују се послови и задаци Стамбене комисије.

Стамбена комисија пуноважно одлучује уколико на седници присуствује више од половине чланова, а одлука се сматра донетом када се за исту изјасни више од половине укупног броја чланова.

Стручне и административне послове за Стамбену комисију обавља Градска управа.

##### Члан 7.

Поступак куповине стана у јавној својини Града покреће се јавним позивом који расписује Стамбена комисија.

Јавним позивом из става 1. овог члана, позивају се лица из члана 2. ове одлуке да у року од 30 дана од дана објављивања јавног позива поднесу писани захтев и одговарајуће доказе предвиђене условима јавног позива који су од значаја за утврђивање листе реда првенства за доделу стамбене подршке куповином стана у јавној својини Града.

Јавни позив се објављује у дневном листу и на сајту Града.

##### Члан 8.

Захтев за куповину стана у јавној својини Града са одговарајућим доказима из члана 7. став 2. ове одлуке,

лице из члана 2. ове одлуке, подноси Стамбеној комисији путем Градске управе.

Неблаговремен захтев Стамбена комисија неће разматрати, о чему ће обавестити подносиоца захтева.

Ако захтев садржи формални недостатак који спречава поступање по истом, или ако је неразумљив и непотпун, Стамбена комисија ће писаним путем позвати подносиоца захтева да у року од осам дана отклони недостатке.

Уколико подносилац захтева у року из става 3. овог члана не отклони недостатке, Стамбена комисија захтев неће даље разматрати и бодовати, о чему ће обавестити подносиоца захтева.

Захтеве који не испуњавају услове из Јавног позива у складу са Законом и подзаконским актима, Стамбена комисија неће бодовати, о чему ће обавестити подносиоца захтева.

#### Члан 9.

На основу спроведеног бодовања потпуних и благовремених захтева који испуњавају услове из Јавног позива у складу са Законом и подзаконским актима, Стамбена комисија сачињава Предлог листе реда првенства за доделу стамбене подршке куповином стана у јавној својини Града (у даљем тексту: Предлог листе реда првенства) и објављује у дневном листу и на сајту Града Новог Сада.

На Предлог листе реда првенства из става 1. овог члана подносилац захтева може да поднесе приговор Градском већу у року од 15 дана од дана објављивања Предлога листе реда првенства.

По доношењу одлуке о свим приговорима изјављеним на Предлог листе реда првенства, Стамбена комисија утврђује Листу реда првенства за доделу стамбене подршке куповином стана у јавној својини Града (у даљем тексту: Листа реда првенства), коју објављује у дневном листу и на сајту Града.

#### Члан 10.

На основу Листе реда првенства Скупштина, на предлог Градског већа, доноси одлуку о додели стамбене подршке куповином стана у јавној својини Града.

Одлука из става 1. овог члана објављује се у дневном листу и на сајту Града.

Против одлуке из става 1. овог члана може се изјавити жалба Градском већу у року од 15 дана од дана њеног објављивања.

#### Члан 11.

На основу правоснажне одлуке из члана 10. став 1. ове одлуке, закључује се уговор о додели стамбене подршке куповином стана у јавној својини Града.

Уговор из става 1. овог члана закључује начелник Градске управе, овлашћено лице Стамбене агенције Града Новог Сада и лице које купује стан у јавној својини Града.

#### Члан 12.

Купопродајна цена стана утврђује се у складу са Законом по м<sup>2</sup> нето корисне површине, на основу цене изградње, односно прибављања стана у јавну својину Града, урачунавањем свих финансијских и нефинансијских учешћа за изградњу, односно прибављање стана.

За станове за које се не може утврдити купопродајна цена у складу са ставом 1. овог члана, ова цена се одређује у висини тржишне вредности стана коју је утврдила надлежна пореска управа, на начин како се утврђује основица за пренос апсолутних права у периоду које претходи закључењу уговора не дужем од годину дана, која се може умањити за 1,5% за сваку годину старости стана, а највише до 30%.

#### Члан 13.

Станови из Програма купују се по утврђеној цени једнократном исплатом или исплатом у највише 240 месечних рата, без учешћа.

Ревалоризација цене код куповине на рате и сви остали услови куповине прописују се Програмом у складу са Законом.

#### Члан 14.

Средства остварена отуђењем станова у јавној својини Града у складу са овом одлуком, су средства буџета Града и користе се за остваривање видова стамбене подршке.

### III. ПРЕЛАЗНЕ И ЗАВРШНЕ ОДРЕДБЕ

#### Члан 15.

Поступци куповине стана у јавној својини Града Новог Сада као вид стамбене подршке започети пре ступања на снагу ове одлуке, у којима није закључен уговор о додели стамбене подршке куповином стана у јавној својини Града, окончаће се по одредбама Одлуке о начину куповине станова у јавној својини Града Новог Сада као вид стамбене подршке („Службени лист Града Новог Сада“, број 61/17).

#### Члан 16.

Ступањем на снагу ове одлуке престаје да важи Одлука о начину куповине станова у јавној својини Града Новог Сада као вид стамбене подршке („Службени лист Града Новог Сада“, број 61/17).

#### Члан 17.

Ова одлука ступа на снагу осмог дана од дана објављивања у „Службеном листу Града Новог Сада“.

РЕПУБЛИКА СРБИЈА  
АУТОНОМНА ПОКРАЈИНА ВОЈВОДИНА  
ГРАД НОВИ САД  
СКУПШТИНА ГРАДА НОВОГ САДА  
Број: 020-271/2020-I  
27. новембар 2020. године  
НОВИ САД

Председница

**MSc Јелена Маринковић Радомировић, с.р.**

### 1042

На основу члана 121. став 1. тачка 8. а у вези са чланом 99. Закона о становању и одржавању зграда („Службени гласник РС“, бр. 104/16 и 9/20 – др. закон) и члана 39. тачка 25. Статута Града Новог Сада („Службени лист Града Новог Сада“, број 11/19), Скупштина Града Новог Сада на VI седници од 27. новембра 2020. године, доноси

## ОДЛУКУ О ИЗМЕНАМА ОДЛУКЕ О ДОДЕЛИ СТАНА ИЛИ ПОРОДИЧНЕ КУЋЕ КАО ВИД СТАМБЕНЕ ПОДРШКЕ

### Члан 1.

У Одлуци о додели стана или породичне куће као вид стамбене подршке („Службени лист Града Новог Сада“, бр. 43/19 и 49/19) члан 5. став 3. мења се и гласи:

„Уз предлог одлуке из става 2. овог члана Градском већу се доставља и текст јавног позива који припрема Градска управа који је саставни део одлуке из става 1. овог члана.“

### Члан 2.

Члан 8. мења се и гласи:

### „Члан 8.

Захтев за доделу стана или породичне куће лице из члана 2. ове одлуке, подноси Комисији путем Градске управе.

Неблаговремен захтев, Комисија неће разматрати, о чему ће обавестити подносиоца захтева.

Ако захтев садржи формални недостатак који спречава поступање по истом, или ако је неразумљив и непотпун, Комисија ће писаним путем позвати подносиоца захтева да у року од осам дана отклони недостатке.

Уколико подносилац захтева у року из става 3. овог члана не отклони недостатке, Комисија захтев неће даље разматрати и бодовати, о чему ће обавестити подносиоца захтева.

Захтеве који не испуњавају услове из Јавног позива у складу са Законом и подзаконским актима, Комисија неће бодовати о чему ће обавестити подносиоца захтева.“

### Члан 3.

Члан 9. мења се и гласи:

### „Члан 9.

На основу спроведеног бодовања потпуних и благовремених захтева који испуњавају услове из Јавног позива у складу са Законом и подзаконским актима, Комисија сачињава Предлог листе реда првенства о додели стана или породичне куће (у даљем тексту: Предлог листе реда првенства) и објављује у дневном листу и на сајту Града.“

### Члан 4.

Члан 12. мења се и гласи:

### „Члан 12.

На основу правоснажне одлуке из члана 10. став 3. ове одлуке, закључује се уговор о додели стана или породичне куће као вид стамбене подршке.

Уговор из става 1. овог члана закључује начелник Градске управе, овлашћено лице Стамбене агенције Града Новог Сада и лице коме се додељује стан или породична кућа као вид стамбене подршке.“

### Члан 5.

Поступци доделе стана или породичне куће који су започети пре ступања на снагу ове одлуке, а у којима није

закључен уговор о додели стана или породичне куће као вид стамбене подршке, окончаће се по одредбама Одлуке о додели стана или породичне куће као вид стамбене подршке („Службени лист Града Новог Сада“, бр. 43/19 и 49/19).

### Члан 6.

Ова одлука ступа на снагу осмог дана од дана објављивања у „Службеном листу Града Новог Сада“.

РЕПУБЛИКА СРБИЈА  
АУТОНОМНА ПОКРАЈИНА ВОЈВОДИНА  
ГРАД НОВИ САД  
СКУПШТИНА ГРАДА НОВОГ САДА  
Број: 020-272/2020-I  
27. новембар 2020. године  
НОВИ САД

Председница

**MSc Јелена Маринковић Радомировић, с.р.**

## 1043

На основу члана 27. Закона о становању („Службени гласник РС“, бр. 50/92, 76/92, 84/92 – исправка, 33/93, 53/93, 67/93, 46/94, 47/94 – испр, 48/94, 44/95 – др. закон, 49/95, 16/97, 46/98, 26/01, 101/05 – др. закон, 99/11 и 104/16 – др. закон) и члана 39. тачка 25. Статута Града Новог Сада („Службени лист Града Новог Сада“, број 11/19), Скупштина Града Новог Сада на VI седници од 27. новембра 2020. године, доноси

## ОДЛУКУ О ИЗМЕНИ ОДЛУКЕ О КОРИШЋЕЊУ СРЕДСТАВА ЗА ТЕКУЋЕ ОДРЖАВАЊЕ СТАНОВА И КУЋА У ЈАВНОЈ СВОЈИНИ ГРАДА НОВОГ САДА РАДИ РЕАЛИЗАЦИЈЕ СТАМБЕНЕ ПОДРШКЕ ГРАДА НОВОГ САДА У 2020. ГОДИНИ

### Члан 1.

У Одлуци о коришћењу средстава за текуће одржавање станова и кућа у јавној својини Града Новог Сада ради реализације стамбене подршке Града Новог Сада у 2020. години („Службени лист Града Новог Сада“, број 22/20), у члану 2. број: „19.227.875,00“ замењује се бројем: „21.897.875,00“.

### Члан 2.

Ова одлука ступа на снагу осмог дана од дана објављивања у „Службеном листу Града Новог Сада“.

РЕПУБЛИКА СРБИЈА  
АУТОНОМНА ПОКРАЈИНА ВОЈВОДИНА  
ГРАД НОВИ САД  
СКУПШТИНА ГРАДА НОВОГ САДА  
Број: 020-239/2020-I  
27. новембар 2020. године  
НОВИ САД

Председница

**MSc Јелена Маринковић Радомировић, с.р.**

**1044**

На основу члана 16. тачка 18, а у вези са чланом 39. тачка 54. Статута Града Новог Сада („Службени лист Града Новог Сада“, број 11/19) и члана 3. став 1. Одлуке о остваривању потреба и интереса младих у областима омладинског сектора на територији Града Новог Сада („Службени лист Града Новог Сада“, бр. 22/19, 35/19 и 15/20), Скупштина Града Новог Сада на VI седници од 27. новембра 2020. године, доноси

**ОДЛУКУ  
О ДОПУНИ ЛОКАЛНОГ АКЦИОНОГ ПЛАНА  
ПОЛИТИКЕ ЗА МЛАДЕ ГРАДА НОВОГ САДА  
ЗА ПЕРИОД 2019-2022. ГОДИНЕ**

**I.**

У Локалном акционом плану политике за младе Града Новог Сада за период 2019-2022. године („Службени лист Града Новог Сада“, број 7/19), у тачки 2. подтачка 2.6. Омладинска престоница Европе Нови Сад – ОПЕНС 2019, додаје се став 5. који гласи:

„Активности младих и активности за младе проистекле из Пројекта „Нови Сад – Европска престоница младих 2019“, после 2020. године реализоваће се Пројектом „Нови Сад – град младих, Србија – земља младих“.“

**II.**

Ова одлука ступа на снагу осмог дана од дана објављивања у „Службеном листу Града Новог Сада“.

РЕПУБЛИКА СРБИЈА  
АУТОНОМНА ПОКРАЈИНА ВОЈВОДИНА  
ГРАД НОВИ САД  
СКУПШТИНА ГРАДА НОВОГ САДА  
Број: 66-2/2020-132-I  
27. новембар 2020. године  
НОВИ САД

*Председница*

**MSc Јелена Маринковић Радомировић, с.р.**

**1045**

На основу члана 26. став 3. Закона о младима („Службени гласник Републике Србије“, број 50/11) и члана 39. тачка 54. Статута Града Новог Сада („Службени лист Града Новог Сада“, број 11/19), Скупштина Града Новог Сада на VI седници од 27. новембра 2020. године, доноси

**ОДЛУКУ  
О ПРОЈЕКТУ „НОВИ САД – ГРАД МЛАДИХ,  
СРБИЈА – ЗЕМЉА МЛАДИХ“**

**I.**

Овом одлуком утврђују се активности у интересу младих у Граду Новом Саду (у даљем тексту: Град), као Граду младих, које су обухваћене Пројектом „Нови Сад – град младих, Србија – земља младих“ (у даљем тексту: Пројекат), као и услови и начин његовог финансирања.

Пројектом ће се реализовати активности младих и активности за младе проистекле из Пројекта „Нови Сад – Европска престоница младих 2019“.

**II.**

Циљ Пројекта је подстицање младих да активно учествују у друштвеном и културном животу Града кроз подршку и унапређење омладинског рада и наставак активности из Пројекта „Нови Сад – Европска престоница младих 2019“.

**III.**

Пројекат ће се реализовати кроз омладинске активности које се односе на:

1. Јачање капацитета младих за активно учешће у друштву, а посебно у процесима доношења одлука које се тичу младих;
2. Организовање и партиципацију младих у друштвеним токовима, који ће им омогућити да постану активни грађани;
3. Подршку различитости и инклузивности;
4. Слављење енергије младих – култура и слободно време младих.

**IV.**

Средства за реализацију Пројекта обезбеђују се у буџету Града на основу захтева Градске управе за спорт и омладину – Канцеларије за младе (у даљем тексту: Канцеларија за младе), а изузетно на основу захтева Градске управе за културу, у складу са могућностима.

Финансирање Пројекта врши се у складу са законом којим се уређује област младих и одлуком којом се уређује остваривање потреба и интереса младих у областима омладинског сектора на територији Града, на основу јавног конкурса који расписује Канцеларија за младе, а део активности из тачке III. финансира се у складу са законом којим се уређује област културе, уз сагласност Градоначелника Града Новог Сада.

Средства из става 1. ове тачке користе се у складу са годишњим програмом који доноси Градско веће Града Новог Сада, на предлог Градоначелника Града Новог Сада.

Носиоци одабраних активности у оквиру Пројекта подносе годишње извештаје о реализацији путем Канцеларије за младе и Градске управе за културу, које усваја Градско веће Града Новог Сада.

**V.**

Ова одлука ступа на снагу осмог дана од дана објављивања у „Службеном листу Града Новог Сада“.

РЕПУБЛИКА СРБИЈА  
АУТОНОМНА ПОКРАЈИНА ВОЈВОДИНА  
ГРАД НОВИ САД  
СКУПШТИНА ГРАДА НОВОГ САДА  
Број: 66-2/2020-133-I  
27. новембар 2020. године  
НОВИ САД

*Председница*

**MSc Јелена Маринковић Радомировић, с.р.**



**1046**

На основу члана 5. став 3. Закона о јавним предузећима („Службени гласник РС“, бр. 15/16 и 88/19) и члана 39. тачка 30. Статута Града Новог Сада („Службени лист Града Новог Сада“, број 11/19), Скупштина Града Новог Сада на VI седници од 27. новембра 2020. године, доноси

**ОДЛУКУ  
О ИЗМЕНИ ОДЛУКЕ О УСКЛАЂИВАЊУ  
ОДЛУКЕ О ОРГАНИЗОВАЊУ ЈАВНОГ  
КОМУНАЛНОГ ПРЕДУЗЕЋА „ЛИСЈЕ“  
НОВИ САД**

*Члан 1.*

У Одлуци о усклађивању Одлуке о организовању Јавног комуналног предузећа „Лисје“ Нови Сад („Службени лист Града Новог Сада“, број 47/16) члан 8. мења се и гласи:

*„Члан 8.*

Основни капитал Јавног предузећа регистрован у Регистру привредних субјеката је:

- Уписани новчани капитал 100,00 РСД
- Уплаћени новчани капитал 100,00 РСД
- Уписани неновчани капитал 36.929.008,13 РСД
- Унет неновчани капитал 36.929.008,13 РСД.

Основни капитал из става 1. овог члана износи 36.929.108,13 РСД.“

*Члан 2.*

Ова одлука ступа на снагу осмог дана од дана објављивања у „Службеном листу Града Новог Сада“.

РЕПУБЛИКА СРБИЈА  
АУТОНОМНА ПОКРАЈИНА ВОЈВОДИНА  
ГРАД НОВИ САД  
СКУПШТИНА ГРАДА НОВОГ САДА  
Број: 352-1/2020-466-I  
27. новембар 2020. године  
НОВИ САД

*Председница*

**MSc Јелена Маринковић Радомировић, с.р.**

**1047**

На основу члана 5. став 3. Закона о јавним предузећима („Службени гласник РС“, бр. 15/16 и 88/19) и члана 39. тачка 30. Статута Града Новог Сада („Службени лист Града Новог Сада“, број 11/19), Скупштина Града Новог Сада на VI седници од 27. новембра 2020. године, доноси

**ОДЛУКУ  
О ИЗМЕНАМА ОДЛУКЕ О УСКЛАЂИВАЊУ  
ОДЛУКЕ О ОРГАНИЗОВАЊУ КОМУНАЛНЕ  
РАДНЕ ОРГАНИЗАЦИЈЕ „ГРАДСКО  
ЗЕЛЕНИЛО“ У НОВОМ САДУ, КАО ЈАВНОГ  
КОМУНАЛНОГ ПРЕДУЗЕЋА**

*Члан 1.*

У Одлуци о усклађивању Одлуке о организовању комуналне радне организације „Градско зеленило“ у Новом Саду, као јавног комуналног предузећа („Службени лист Града Новог Сада“, бр. 47/16, 59/18 и 43/19) у члану 4. став 2. мења се и гласи:

„Седиште Јавног предузећа је у Новом Саду, Младена Лесковца број 1.“

*Члан 2.*

Члан 10. мења се и гласи:

*„Члан 10.*

Основни капитал Јавног предузећа регистрован у Регистру привредних субјеката је:

- Уписани новчани капитал 100,00 РСД
- Уплаћени новчани капитал 100,00 РСД
- Уписани неновчани капитал 75.163.162,42 РСД
- Унет неновчани капитал 75.163.162,42 РСД.

Основни капитал из става 1. овог члана износи 75.163.262,42 РСД.“

*Члан 3.*

Ова одлука ступа на снагу осмог дана од дана објављивања у „Службеном листу Града Новог Сада“.

РЕПУБЛИКА СРБИЈА  
АУТОНОМНА ПОКРАЈИНА ВОЈВОДИНА  
ГРАД НОВИ САД  
СКУПШТИНА ГРАДА НОВОГ САДА  
Број: 352-1/2020-478-I  
27. новембар 2020. године  
НОВИ САД

*Председница*

**MSc Јелена Маринковић Радомировић, с.р.**

**1048**

На основу члана 67. Закона о јавним предузећима („Службени гласник РС“, бр. 15/16 и 88/19) и члана 28. став 2. Статута Града Новог Сада („Службени лист Града Новог Сада“, број 11/19), Скупштина Града Новог Сада на VI седници од 27. новембра 2020. године, доноси

**ОДЛУКУ  
О ДУГОРОЧНОМ КРЕДИТНОМ ЗАДУЖЕЊУ  
ЈАВНОГ ГРАДСКОГ САОБРАЋАЈНОГ  
ПРЕДУЗЕЋА „НОВИ САД“ НОВИ САД**

*Тачка 1.*

Овом одлуком одобрава се Јавном градском саобраћајном предузећу „Нови Сад“ Нови Сад кредитно задужење код пословних банака у износу од 9.300.000,00 ЕУР у динарској противвредности, ради обезбеђивања континуираног и ефикасног пружања комуналних услуга грађанима.

## Тачка 2.

За реализацију ове одлуке задужује се Јавно градско саобраћајно предузеће „Нови Сад“ Нови Сад.

## Тачка 3.

Ова одлука ступа на снагу даном доношења, а објавиће се у „Службеном листу Града Новог Сада“.

РЕПУБЛИКА СРБИЈА  
АУТОНОМНА ПОКРАЈИНА ВОЈВОДИНА  
ГРАД НОВИ САД  
СКУПШТИНА ГРАДА НОВОГ САДА  
Број: 34-6343/2020-I  
27. новембар 2020. године  
НОВИ САД

*Председница*

**MSc Јелена Маринковић Радомировић, с.р.**

**1049**

На основу члана 38. став 2. Закона о јавним предузећима („Службени гласник РС“, бр. 15/16 и 88/19), Скупштина Града Новог Сада на VI седници од 27. новембра 2020. године, доноси

**ОДЛУКУ  
О СПРОВОЂЕЊУ ЈАВНОГ КОНКУРСА ЗА  
ИЗБОР ДИРЕКТОРА ЈАВНОГ ПРЕДУЗЕЋА  
„СПОРТСКИ И ПОСЛОВНИ ЦЕНТАР  
ВОЈВОДИНА“ НОВИ САД**

*Члан 1.*

Овом одлуком започиње спровођење јавног конкурса за избор директора Јавног предузећа „Спортски и пословни центар Војводина“ Нови Сад.

*Члан 2.*

Расписује се Јавни конкурс за избор директора Јавног предузећа „Спортски и пословни центар Војводина“ Нови Сад.

*Члан 3.*

Јавни конкурс за избор директора Јавног предузећа „Спортски и пословни центар Војводина“ Нови Сад спроводи Комисија за спровођење конкурса за избор директора.

*Члан 4.*

Ова одлука објављује се у „Службеном листу Града Новог Сада“.

РЕПУБЛИКА СРБИЈА  
АУТОНОМНА ПОКРАЈИНА ВОЈВОДИНА  
ГРАД НОВИ САД  
СКУПШТИНА ГРАДА НОВОГ САДА  
Број: 66-1/2020-603-I  
27. новембар 2020. године  
НОВИ САД

*Председница*

**MSc Јелена Маринковић Радомировић, с.р.**

На основу члана 39. Закона о јавним предузећима („Службени гласник РС“, бр. 15/16 и 88/19) и Одлуке о спровођењу јавног конкурса за избор директора Јавног предузећа „Спортски и пословни центар Војводина“ Нови Сад, Скупштина Града Новог Сада, оглашава

**ЈАВНИ КОНКУРС  
ЗА ИЗБОР ДИРЕКТОРА ЈАВНОГ  
ПРЕДУЗЕЋА „СПОРТСКИ И ПОСЛОВНИ  
ЦЕНТАР ВОЈВОДИНА“ НОВИ САД**

**ПОДАЦИ О ЈАВНОМ ПРЕДУЗЕЋУ:**

Јавно предузеће „Спортски и пословни центар Војводина“ Нови Сад, Сутјеска 2,

Матични број: 08157359,

Уписано код Агенције за привредне регистре, под бројем БД 8175/2005 од 24. марта 2005. године,

ПИБ: 100236311,

Претежна делатност: - 93.11 Делатност спортских објеката.

Пословање и рад Јавног предузећа „Спортски и пословни центар Војводина“ Нови Сад уређују се Одлуком о усклађивању Одлуке о организовању радне организације Спортски и пословни центар „Војводина“ у оснивању као јавног предузећа („Службени лист Града Новог Сада“, број 47/16) и Статутом Јавног предузећа „Спортски и пословни центар Војводина“ Нови Сад од 11. октобра 2016. године, на који је Скупштина дала сагласност („Службени лист Града Новог Сада“, број 71/16).

**РАДНО МЕСТО И ПОСЛОВИ**

Директор Јавног предузећа „Спортски и пословни центар Војводина“ Нови Сад.

Директор Јавног предузећа „Спортски и пословни центар Војводина“ Нови Сад представља и заступа Јавно предузеће, организује и руководи процесом рада, води пословање Јавног предузећа, одговара за законитост рада Јавног предузећа, као и за реализацију одлука и других аката Скупштине Града Новог Сада, Градоначелника Града Новог Сада и Градског већа Града Новог Сада, предлаже дугорочни и средњорочни план пословне стратегије и развоја и одговоран је за њихово спровођење, предлаже годишњи, односно трогодишњи програм пословања и одговоран је за његово спровођење, предлаже финансијске извештаје Јавног предузећа, извршава одлуке Надзорног одбора, бира извршног директора, закључује уговоре о раду са извршним директором, у складу са законом којим се уређују радни односи, бира представнике Јавног предузећа у скупштини друштва капитала чији је једини власник Јавно предузеће, доноси акт о систематизацији, и врши друге послове одређене законом, оснивачким актом и Статутом Јавног предузећа.

**УСЛОВИ ЗА ИМЕНОВАЊЕ ДИРЕКТОРА:**

1. да је пунолетно и пословно способно лице,
2. да има стечено високо образовање на основним студијама у трајању од најмање четири године, односно на основним академским студијама у обиму од најмање 240 ЕСПБ бодова, мастер академским студијама, мастер струковним студијама, специјалисти-

чким академским студијама или специјалистичким струковним студијама,

3. да има најмање пет година радног искуства на пословима за које се захтева високо образовање из тачке 2. Услови за именовање директора,
4. да има најмање три године радног искуства на пословима који су повезани са пословима Јавног предузећа „Спортски и пословни центар Војводина“ Нови Сад,
5. да познаје област корпоративног управљања,
6. да има радно искуство у организовању рада и вођењу послова,
7. да није члан органа политичке странке, односно да му је одређено мировање у вршењу функције у органу политичке странке,
8. да лице није осуђивано на казну затвора од најмање шест месеци,
9. да му нису изречене мере безбедности у складу са законом којим се уређују кривична дела, и то:
  - обавезно психијатријско лечење и чување у здравственој установи,
  - обавезно психијатријско лечење на слободи,
  - обавезно лечење наркомана,
  - обавезно лечење алкохоличара, и
  - забрана вршења позива, делатности и дужности.

Стручна оспособљеност, знања и вештине кандидата за именовање директора Јавног предузећа оцењују се увидом у податке из пријаве и доказе поднете уз пријаву на јавни конкурс, писаном и усменом провером, односно на други одговарајући начин сходно потребама рада Јавног предузећа, у складу са законом којим се уређује правни положај јавних предузећа и Уредбом о мерилима за именовање директора јавног предузећа („Службени гласник РС“, број 65/16).

Директор се именује на период од четири године.

#### МЕСТО РАДА:

Нови Сад, Сутјеска 2.

#### РОК ЗА ПОДНОШЕЊЕ ПРИЈАВЕ:

Рок за подношење пријаве је 30 дана и почиње да тече наредног дана од дана објављивања Јавног конкурса у „Службеном гласнику Републике Србије“.

Пријава на Јавни конкурс садржи: име и презиме кандидата, датум и место рођења, адресу становања, податке о образовању, податке о врсти и дужини радног искуства с кратким описом послова на којима је кандидат радио до подношења пријаве на Јавни конкурс и одговорности на тим пословима, податке о стручном усавршавању, и податке о посебним областима знања.

Лице задужено за давање обавештења о Јавном конкурсима је Маријана Дукић Мијатовић, контакт телефон: 021/526-970.

#### АДРЕСА НА КОЈУ СЕ ПОДНОСЕ ПРИЈАВЕ:

Комисији за спровођење конкурса за избор директора, Улица Жарка Зрењанина 2, спрат II, соба 25, са назнаком „за Јавни конкурс – за избор директора Јавног предузећа „Спортски и пословни центар Војводина“ Нови Сад.“

#### ДОКАЗИ КОЈИ СЕ ПРИЛАЖУ УЗ ПРИЈАВУ:

1. Извод из матичне књиге рођених,
2. Диплому о стеченом високом образовању,
3. Исправе којима се доказује радно искуство (потврде и други акти из којих се доказује да има најмање пет година радног искуства на пословима за које се захтева високо образовање (тачка 3. Услови за именовање директора), односно да има најмање три године радног искуства на пословима који су повезани са пословима Јавног предузећа „Спортски и пословни центар Војводина“ Нови Сад, као и да има радно искуство у организовању рада и вођењу послова (тач. 4. и 6. Услови за именовање директора),
4. Изјава дата под пуном материјалном и кривичном одговорношћу да лице није члан органа политичке странке, односно да му је одређено мировање у вршењу функције у органу политичке странке,
5. Потврда надлежног органа да лице није осуђивано на казну затвора од најмање шест месеци, и
6. Потврда надлежног органа да лицу, у складу са законом којим се уређују кривична дела, није изречена мера безбедности обавезно психијатријско лечење и чување у здравственој установи, обавезно психијатријско лечење на слободи, обавезно лечење наркомана, обавезно лечење алкохоличара и забрана вршења позива, делатности и дужности.

Сви докази прилажу се у оригиналу или фотокопији која је оверена код надлежног органа.

Неблаговремене, неразумљиве и пријаве уз које нису приложени сви потребни докази, Комисија за спровођење конкурса за избор директора ће одбацили закључком против кога није допуштена посебна жалба.

Јавни конкурс оглашава се у „Службеном гласнику Републике Србије“, „Службеном листу Града Новог Сада“, у дневном листу „Дневник“, као и на званичној интернет презентацији Скупштине Града Новог Сада, [www.skupstina.novisad.rs](http://www.skupstina.novisad.rs).

РЕПУБЛИКА СРБИЈА  
АУТОНОМНА ПОКРАЈИНА ВОЈВОДИНА  
ГРАД НОВИ САД  
СКУПШТИНА ГРАДА НОВОГ САДА  
Број: 66-1/2020-603-1  
27. новембар 2020. године  
НОВИ САД

*Председница*

**МSc Јелена Маринковић Радомировић, с.р.**

#### 1050

На основу члана 35. став 7. Закона о планирању и изградњи („Службени гласник Републике Србије“, бр. 72/09, 81/09 – исправка, 64/10 – УС, 24/11, 121/12, 42/13 – УС, 50/13 – УС, 98/13 – УС, 132/14, 145/14, 83/18, 31/19, 37/19 – др. закон и 9/20) и члана 39. тачка 7. Статута Града Новог Сада („Службени лист Града Новог Сада“, број 11/19), Скупштина Града Новог Сада на VI седници од 27. новембра 2020. године, доноси



## О Д Л У К У О ИЗМЕНАМА И ДОПУНАМА ПЛАНА ГЕНЕРАЛНЕ РЕГУЛАЦИЈЕ НАСЕЉЕНОГ МЕСТА ФУТОГ (ЛОКАЛИТЕТ БАНГЛАДЕШ)

### Члан 1.

Овом одлуком, а на основу Одлуке о изради измена и допуна Плана генералне регулације насељеног места Футог (локалитет Бангладеш) („Службени лист Града Новог Сада“, број 22/19) мења се и допуњује **ПЛАН ГЕНЕРАЛНЕ РЕГУЛАЦИЈЕ НАСЕЉЕНОГ МЕСТА ФУТОГ** („Службени лист Града Новог Сада“, бр. 45/15 и 21/17) (у даљем тексту: План) у делу грађевинског подручја Плана, у Катастарској општини Футог, унутар описане границе.

За почетну тачку описа дела грађевинског подручја Плана утврђена је тачка на пресеку западне планиране регулационе линије улице и продуженог правца границе парцеле бр. 8925 и 8923/2. Од ове тачке у правцу југоистока граница прати северну границу парцеле број 8925 и њеним продуженим правцем долази до источне планиране регулационе линије улице, затим граница скреће ка југозападу, прати источну планирану регулациону линију улице до пресека са продуженим правцем јужне границе парцеле број 8925. Даље, граница скреће ка северозападу, прати претходно описан правац и јужну границу парцеле број 8925 и њеним продуженим правцем долази до западне планиране регулационе линије улице. Од ове тачке у правцу североистока, граница прати западну планирану регулациону линију улице и долази до почетне тачке описа границе.

Одлуком о изменама и допунама Плана обухваћено је 6,30 ha.

### Члан 2.

У Плану, одељак „**2. ГРАНИЦА ПЛАНА И ОБУХВАТ ГРАЂЕВИНСКОГ ПОДРУЧЈА**“ пододељак „**2.2. Граница грађевинског земљишта у атару Футога**“ део „Грађевинско земљиште у атару планирано за насеље „Бангладеш““ мења се и гласи:

„Грађевинско земљиште у атару планирано за локалитет „Бангладеш““

У оквиру локалитета Бангладеш, издвајају се две целине грађевинског земљишта у атару, укупне површине 2,96 ha, које су у целости површине јавне намене: југоисточну – у намени социјалног становања и саобраћајних површина и северозападну – у намени саобраћајних површина.

Југоисточна целина је површине 2,76 ha унутар описане границе: за почетну тачку описа границе утврђена је тачка на тремеји парцела бр. 8924, 8925 и 10221 (пут). Од ове тачке у правцу југоистока продуженим правцем северне границе парцеле број 8925 долази до источне планиране регулационе линије улице, затим скреће ка југозападу, прати источну планирану регулациону линију улице и долази до пресека са продуженим правцем јужне границе парцеле број 8925. Од ове тачке граница скреће ка северозападу, прати претходно описан продужени правац и јужну границу парцеле број 8925 дужином од 163 m, затим скреће ка североистоку, пресеца парцелу број 8925 и долази до тачке на северној граници парцеле број 8925, која је на растојању од 13,50 m од преломне тачке северне границе парцеле број 8925. Даље, граница прати северну границу парцеле број 8925 и долази до почетне тачке описа.

Грађевинско земљиште у атару је и део планиране улице у северозападном делу локалитета Бангладеш, површине 0,20 ha. За почетну тачку описа утврђена је тачка на пресеку западне планиране регулационе линије улице и продуженог правца северне границе парцеле број 8925. Од ове тачке у правцу југоистока, граница прати претходно описан правац и северну границу парцеле број 8925, затим скреће ка југозападу, прати источну планирану регулациону линију пута до пресека са јужном границом парцеле број 8925. Даље, граница скреће ка северозападу, прати јужну границу парцеле број 8925 и њеним продуженим правцем долази до западне планиране регулационе линије улице, затим скреће ка североистоку, прати западну планирану регулациону линију улице и долази до почетне тачке описа.“

У одељку „**6. КОНЦЕПТ ПРОСТОРНОГ УРЕЂЕЊА СА ПРЕТЕЖНОМ НАМЕНОМ ЗЕМЉИШТА И БИЛАНСИМА**“ пододељак „**6.2. Просторна целина 2 - део атара - целина претежно намењена пољопривредним површинама**“ став 5. речи: „у циљу његове ревитализације и конзервације у просторном погледу“ бришу се.

У пододељку „**6.4. Биланс површина**“ Табела: „**НАМЕНА ПОВРШИНА АТАРА**“ у делу „Насеље „Бангладеш““ број: „5,85“ замењује се бројем: „2,51“, а број „0,08“ замењује се бројем: „0,03“.

У делу „Пољопривредно земљиште“ број: „5776,76“ замењује се бројем: „5780,10“, а број: „80,30“ замењује се бројем: „80,35“.

У одељку „**7. ПЛАН РЕГУЛАЦИЈЕ ПОВРШИНА ЈАВНЕ НАМЕНЕ СА НИВЕЛАЦИЈОМ**“ пододељак „**7.1. План регулације површина јавне намене у атару**“ после речи: „шума-парк,“ додају се речи: „насеље „Бангладеш“,“.

У одељку „**11. ПРАВИЛА УРЕЂЕЊА И ПРАВИЛА ГРАЂЕЊА ПО ЦЕЛИНАМА И ЗОНАМА ЗА КОЈЕ ЈЕ ОСНОВ ЗА РЕАЛИЗАЦИЈУ ОВАЈ ПЛАН**“ пододељак „**11.2. Део просторне целине 2**“ подтачка „**11.2.2. Насеље „Бангладеш**““ мења се и гласи:

#### „11.2.2. Локалитет „Бангладеш““

Локалитет Бангладеш, површине 6,30 ha, налази се у североисточном делу Футога, у залеђу пословања дуж Руменачког пута, непосредно уз насеље Сајлово.

У југоисточном делу локалитета, планира се комплекс социјалног становања – насеље Бангладеш. За комплекс насеља Бангладеш планом се издваја грађевинско земљиште у атару као површина јавне намене.

Средишњи и северозападни део локалитета је пољопривредно земљиште, површине 3,34 ha, које ће се уређивати у складу са условима дефинисаним планом.

Јавне саобраћајне површине планирају се уз северозападну и југозападну границу локалитета.

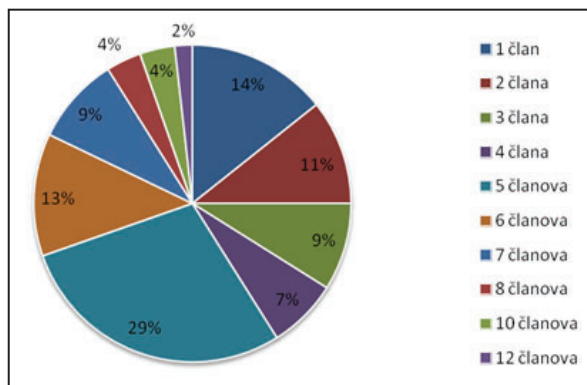
#### Насеље Бангладеш

У југоисточном делу локалитета, на парцели број 8924 КО Футог, смештено је неформално субстандардно насеље Бангладеш настало седамдесетих година трансформацијом објеката некадашње фарме. С обзиром на то да се становништво насеља углавном бави прикупљањем секундарних сировина, депоније и одлагалишта прикупљених материјала захватиле су и крајни југоисточни део парцеле број 8925 КО Футог.

Физичко стање објеката насеља Бангладеш данас је изузетно лоше и став грађевинске инспекције за предметни простор (од 6. фебруара 2018.) је да је најбоље решење потпуна замена постојећих и изградња нових објеката.

Према извештају Градске управе за инспекцијске послове (Одсек грађевинске инспекције) из 2017. године, у насељу Бангладеш живи 256 лица у 55 објеката. Према претходном извештају из 2009. године у истом броју објеката било је 235 становника. У периоду између ова два извештаја, постојећи објекти су дограђивани, па је укупна површина стамбеног простора порасла за око 720 m<sup>2</sup>. Тако је површина стамбеног простора по глави корисника повећана са осам на 10 m<sup>2</sup>, што је и даље незадовољавајуће јер је то патолошки минимум који не омогућава нормалан психофизички развој појединца.

Просечна величина домаћинства у Бангладешу је 4,6 чланова, а структура домаћинстава је таква да доминирају петочлана домаћинства.



Структура домаћинства у насељу Бангладеш 2017. године

Домаћинства која имају шест и више чланова чине једну трећину укупног броја домаћинстава, а управо су ова, вишепородична домаћинства, према подацима Тима за социјално укључивање Владе Републике Србије, најчешће угрожена сиромаштвом.

Приликом планирања и изградње новог насеља Бангладеш, обавезно је усаглашавање са Уредбом о стандардима и нормативима за планирање, пројектовање, грађење и условима за коришћење и одржавање станова за социјално становање („Службени гласник РС“, број 26/13). Према члану 18. наведене уредбе, обавезујући површински нормативи за планирање станова за социјално становање су следећи:

Величина домаћинства	Површина по домаћинству (m <sup>2</sup> )	Површина по члану (m <sup>2</sup> )
1-члано	22–30	22–30
2-члано	30–42	15–21
3-члано	40–55	13,3–18,3
4-члано	50–65	12,5–16,2
5-члано	62–75	12,4–15
6-члано	75–85	12,5–14,2

За свако увећање броја чланова, преко шесточланог домаћинства, површине из табеле овог члана се увећавају за 6 m<sup>2</sup>.

### Правила уређења и правила грађења

Као резултат анализе просторних капацитета и урбанистичких параметара релевантних за намену социјалног становања, планирана је диспозиција садржаја у комплексу. Планирани габарити објеката нису у потпуности обавезујући и дозвољена су одступања у организацији просторних садржаја и оквирима задатих зона изградње објеката, на начин да индекс заузетости у целом комплексу не прелази 25 %.

Постојећи терен је на коти од 81.50 m до 82 m, са падом ка средишњем делу који пре почетка извојачких радова треба насути до нивелете минимум 82.50 m.

Уклањање постојеће дотрајале структуре насеља Бангладеш мора се реализовати sukcesивно, пратећи градњу стамбених објеката и пресељење становништва у исте.

За изградњу насеља препоручује се типски модел породичне куће. Унутрашња просторна организација куће треба да буде трансформабилна и лако прилагодљива домаћинствима различите величине (домаћинства у Бангладешу броје од једног до 12 чланова). Максимална дозвољена спратност објеката намењених социјалном становању је П+1. Препорука је да део стамбених објеката буде приземне спратности. Куће се покривају крововима малог нагиба кровних равни, без корисног таванског простора. Објекте је потребно распоредити линијски, у уличним нивозима, чиме би сваком објекту била обезбеђена минимално двострана оријентација.

За сваки од стамбених објеката планира се сопствени дворишни простор, према унутрашњости блока, односно уз фасаду објекта која није улична. Дворишни простори димензионисани су тако да прате габарит припадајућих објеката. Дворишне просторе сваке засебне стамбене јединице потребно је међусобно разграничити оградама (плетена жица на бетонским ступцима или нека друга врста транспарентне ограде). У оквиру сопствених дворишта допуштено је самостално уређење партера, садња воћа и поврћа, градња веранди као и градња помоћних просторија (обора за узгој животиња, остава, радионица, надстрешница и слично). Помоћне дворишне објекте градити искључиво као приземне, покривене једноводним крововима малог нагиба, са сливањем у сопствено двориште и укупне висине која је испод кровног венца основног – стамбеног објекта. Максимална дозвољена површина помоћних дворишних објеката за сваки појединачни стамбени објекат је 12 m<sup>2</sup>.

Објекте наकाдашње фарме могуће је санирати након уклањања дограђених елемената или потпуно заменити новом изградњом, у габариту изворних објеката, тако да се реализује планирана намена.

Објекте у југоисточном делу комплекса (постављене у правцу североисток-југозапад) потребно је организовати као вишенаменске објекте за окупљање различитих старосних и/или интересних група становништва. У овим објектима планирају се просторије амбуланте, канцеларије за социјалне раднике, учионице (различити курсеви и обуке за децу и одрасле) и слично.

Објекти за заједничко коришћење у североисточном делу простора (постављени у правцу северозапад-југоисток),

планирају се као објекти за оставе и магацине. У габариту ових објеката могуће је планирати и радионице за паковање и обраду секундарних сировина.

У овој групацији објеката, два северозападна објекта окружена стамбеним садржајима, у случају недостатка просторних капацитета, могуће је планирати као искључиво стамбене објекте (приказано на графици број „2.1. План уређења простора у намени социјалног становања“ у размери 1:1000).

Слободностојеће куће подигнуте на површинама јавне намене није могуће задржати. Након пресељења домаћинства у новоизграђену породичну кућу адекватне квадратуре, бесправно подигнути стамбени објекти се руше.

Комплекс социјалног становања – насеље Бангладеш планира се на јединственој парцели.

### Правила уређења за слободне површине

Унутар насеља се планира реализација пешачких стаза како би се остварила добра повезаност различитих делова насеља, али и приступ свим појединачним дворишним просторима.

Није дозвољена било каква изградња на затрављеним зеленим површинама уз сервисне саобраћајнице, преко којих се приступа стамбеним објектима. На зеленим површинама испред објеката потребно је трасирати типизирани прилазне стазе широке до 90 cm, партерно уређене, постављене управно на осовине саобраћајница према улазима у објекте. Стазе испред стамбених објеката могуће је материјализовати и бетонским растер плочама, чиме би површине остале делимично затрављене, али и отпорне на гажење. Прецизна позиција приступних стаза дефинисаће се израдом пројектне документације.

На неизграђеним деловима простора у оквиру намене социјалног становања, између вишенаменских објеката и објеката са стамбеном наменом, планира се централни јавни простор насеља Бангладеш. Централни јавни простор планира се као богато озелењена површина, опремљена парковским мобилијаром и реквизитима за игру деце, партерно уређена на начин који омогућује вишенаменско коришћење. Приликом одабира опреме за уређење јавног простора, предност је потребно дати мобилијару практичног дизајна и велике трајности. На слободним површинама у ободним деловима комплекса могуће је формирати мање озелењене површине за игру деце или боравак одраслих. Препорука је да се у процесу уређења централног јавног простора активно укључе и чланови локалне заједнице (становници Бангладеша), у циљу дефинисања решења које ће највише одговарати њиховим потребама и начину живота. Истовремено, на овај партиципативан начин, будући корисници ће тај простор осећати као свој, одржаваће га и унапређивати.

### Саобраћајна инфраструктура у оквиру локалитета Бангладеш

Уз северозападну и југоисточну границу локалитета, планиране су сабирне улице којима ће се овај простор повезати са Руменачким путем. У оквиру попречних профила ових улица, планирани су двосмерни коловози, тротоари и зеленило са дрворедима.

Интерне саобраћајнице у оквиру намене социјалног становања формирају се као улице са једносмерним (3,5 m ширине) и двосмерним кретањем (5 m ширине) моторних возила, а геометријски елементи димензионисани су за кретање противпожарних возила. У оквиру попречних профила улица и у оквиру намене становања, планирани су тротоари који ће омогућити квалитетну пешачку комуникацију будућим становницима.

Паркирање путничких аутомобила, планира се у оквиру подужних паркинга уз коловоз појединих саобраћајница.

Структура интерних саобраћајница (мрежа тротоара и коловоза) и диспозиција простора за јавно коришћење у насељу, обезбедиће безбедну и комфорну саобраћајну везу свих делова насеља.

Возила јавног градског превоза путника саобраћају Руменачким путем, и улицама Горње и Доње Сајлово. Стајалишта се налазе на растојању од 1000 до 1300 m од простора обухваћеног планом.

### Енергетска инфраструктура у оквиру насеља Бангладеш

Снабдевање електричном енергијом се одвија преко надземног 20 kV вода и стубне трансформаторске станице (ТС) која је постављена на траси вода. У случају потребе стубна ТС ће се заменити самостојећом ТС већег капацитета која ће се изградити на погодном месту у оквиру локалитета. Постојећа надземна нисконапонска мрежа се планира за демонтажу или реконструкцију у мешовити вод, а нова мрежа до објеката, као и инсталација јавног осветљења ће се градити подземно.

Снабдевање топлотном енергијом ће се одвијати из гасификационог система града, изградњом дистрибутивне мреже од мреже на Руменачком путу до локалитета.

Снабдевање топлотном енергијом делом је могуће и коришћењем обновљивих извора енергије – постављањем соларних колектора на кровним и фасадним површинама објеката за искоришћење сунчеве енергије или уградњом топлотних пумпи, вертикалних и хоризонталних сонди за искоришћење (хидро) геотермалне енергије.

Електронска комуникациона инфраструктура ће се базирати на изградњи нових капацитета, у складу са будућим потребама. Од постојеће мреже на Руменачком путу је потребно изградити подземну мрежу до локалитета.

### Озелењавање у оквиру насеља Бангладеш

Планирани систем зеленила обезбедиће повољније микроклиматске услове у насељу Бангладеш. С обзиром на то да је насеље окружено пољопривредним земљиштем, потребно га је изоловати заштитним појасом зеленила постављеним уз рубне делове простора. Заштитно зеленило око насеља, биће у функцији спречавања негативног утицаја околине на кориснике простора (непријатни мириси, прашина, употреба различитих ратарских хемикалија, ветар и сл.), али и самог становништва насеља на околне обрадиве површине. Препорука је да се за озелењавање заштитног појаса користи аутохтона лишћарска вегетација, отпорна на ударе ветра, распоређена у више спратова.

Зеленило у оквиру саобраћајница планираће се спрам садржаја попречних профила постојећих и новопланираних саобраћајница и распореда подземних и надземних инфраструктурних коридора. “

*Члан 3.*

Саставни део ове одлуке су следећи графички прикази:

Размера

1. Извод из Плана генералне регулације насељеног места Футог ..... А3
2. План намене површина, саобраћаја, нивелације и регулације ..... Р 1:2500
- 2.1. План уређења простора у намени социјалног становања ..... Р 1:1000
- 2.2. Просторни прикази – модел ..... А4
3. План регулације површина јавне намене .... Р 1:2500
4. План водне инфраструктуре ..... Р 1:2500
5. План енергетске инфраструктуре и електронских комуникација ..... Р 1:2500
6. Синхрон план ..... Р 1:1000

*Члан 4.*

Одлука о изменама и допунама Плана генералне регулације насељеног места Футог (локалитет Бангладеш) садржи текстуални део који се објављује у „Службеном листу Града Новог Сада“ и графичке приказе израђене у три примерка, које својим потписом оверава председник Скупштине Града Новог Сада.

По један примерак потписаног оригинала чува се у Скупштини Града Новог Сада, Градској управи за урбанизам и грађевинске послове и Јавном предузећу „Урбанизам“ Завод за урбанизам Нови Сад.

Документациона основа ове одлуке чува се у Градској управи за урбанизам и грађевинске послове.

Одлука о изменама и допунама Плана генералне регулације насељеног места Футог (локалитет Бангладеш), доступна је на увид јавности у згради Скупштине Града Новог Сада, Жарка Зрењанина број 2 и путем интернет стране [www.skupstina.novisad.rs](http://www.skupstina.novisad.rs).

*Члан 5.*

Ова одлука ступа на снагу осмог дана од дана објављивања у „Службеном листу Града Новог Сада“.

РЕПУБЛИКА СРБИЈА  
АУТОНОМНА ПОКРАЈИНА ВОЈВОДИНА  
ГРАД НОВИ САД  
СКУПШТИНА ГРАДА НОВОГ САДА  
Број: 35-394/2019-1  
27. новембар 2020. године  
НОВИ САД

*Председница*

**MSc Јелена Маринковић Радомировић, с.р.**

**1051**

На основу члана 46. став 1. Закона о планирању и изградњи („Службени гласник Републике Србије“, бр. 72/09, 81/09 – исправка, 64/10 – УС, 24/11, 121/12, 42/13 – УС, 50/13 – УС, 98/13 – УС, 132/14, 145/14, 83/18, 31/19, 37/19 – др. закон и 9/20) и члана 39. тачка 7. Статута Града Новог Сада („Службени лист Града Новог Сада“, број 11/19), Скупштина Града Новог Сада на VI седници од 27. новембра 2020. године, доноси

**ОДЛУКУ  
О ИЗРАДИ ПЛАНА ГЕНЕРАЛНЕ  
РЕГУЛАЦИЈЕ УНИВЕРЗИТЕТСКОГ ПАРКА  
У НОВОМ САДУ**

*Члан 1.*

На основу ове одлуке израдиће се план генералне регулације Универзитетског парка у Новом Саду (у даљем тексту: План).

*Члан 2.*

Планом ће се обухватити цела парцела број 3660/1 у Катастарској општини Нови Сад II, површине 55 116 m<sup>2</sup>. Овако дефинисана граница је оквирна.

*Члан 3.*

Услови и смернице за уређење и грађење обухваћеног простора дефинисани су Генералним планом града Новог Сада до 2021. године – пречишћен текст („Службени лист Града Новог Сада“, број 39/06) (у даљем тексту: Генерални план), којим је обухваћени простор намењен за парковску површину.

*Члан 4.*

Циљ израде Плана је утврђивање правила коришћења, уређења, грађења и заштите простора, а на основу смерница утврђених Генералним планом, анализе урбанистичке документације, теренских истраживања, услова и програма јавних комуналних предузећа и осталих институција, анализа и студија рађених за потребе планске документације, као и усклађивање са захтевима и потребама власника овог простора.

*Члан 5.*

Концептуални оквир планирања одређен је Генералним планом.

*Члан 6.*

Рок за израду Плана је два месеца од дана ступања на снагу ове одлуке.

*Члан 7.*

Средства за израду Плана обезбеђена су у Програму уређивања грађевинског земљишта за 2020. годину („Службени лист Града Новог Сада“, бр. 59/19, 8/20 и 45/20).

*Члан 8.*

План ће израдити Јавно предузеће „Урбанизам“ Завод за урбанизам Нови Сад.

*Члан 9.*

Саставни део ове одлуке су Решење о неприступању изради стратешке процене утицаја плана генералне регулације Универзитетског парка у Новом Саду на животну средину и графички приказ оквирне границе обухвата Плана.

*Члан 10.*

Рани јавни увид обавиће се након доношења ове одлуке, излагањем материјала којим се представља концептуални оквир уређења простора, у приземљу пословне зграде Јавног предузећа „Урбанизам“ Завод за урбанизам Нови



Сад, Булевар цара Лазара број 3, у просторијама Месне заједнице „Лиман“ Нови Сад, Улица Драге Спасић број 1, путем интернет странице Скупштине Града Новог Сада <https://skupstina.novisad.rs/rani-javni-uvvid/> и интернет странице Града Новог Сада <http://www.novisad.rs/lat/gradska-uprava-za-urbanizam-i-gradjevinske-poslove-0>.

Јавни увид обавиће се излагањем нацрта плана генералне регулације Универзитетског парка у Новом Саду, у приземљу пословне зграде Јавног предузећа „Урбанизам“ Завод за урбанизам Нови Сад, Булевар цара Лазара број 3, у просторијама Месне заједнице „Лиман“ Нови Сад, Улица Драге Спасић број 1 и путем интернет странице Скупштине Града Новог Сада <https://skupstina.novisad.rs/javni-uvvid/> и интернет странице Града Новог Сада <http://www.novisad.rs/lat/gradska-uprava-za-urbanizam-i-gradjevinske-poslove-0>.

#### Члан 11.

Ова одлука ступа на снагу осмог дана од дана објављивања у „Службеном листу Града Новог Сада“.

РЕПУБЛИКА СРБИЈА  
АУТОНОМНА ПОКРАЈИНА ВОЈВОДИНА  
ГРАД НОВИ САД  
СКУПШТИНА ГРАДА НОВОГ САДА  
Број: 35-676/2020-1  
27. новембар 2020. године  
НОВИ САД

*Председница*

**MSc Јелена Маринковић Радомировић, с.р.**

Градска управа за урбанизам и грађевинске послове, на основу члана 9. став 3. Закона о стратешкој процени утицаја на животну средину („Службени гласник РС“, бр. 135/04 и 88/10), а по прибављеном Мишљењу Градске управе за заштиту животне средине, број VI-501-1/20-239 од 25.09.2020. године, доноси

## **РЕШЕЊЕ О НЕПРИСТУПАЊУ ИЗРАДИ СТРАТЕШКЕ ПРОЦЕНЕ УТИЦАЈА ПЛАНА ГЕНЕРАЛНЕ РЕГУЛАЦИЈЕ УНИВЕРЗИТЕТСКОГ ПАРКА У НОВОМ САДУ НА ЖИВОТНУ СРЕДИНУ**

Не приступа се изради стратешке процене утицаја плана генералне регулације Универзитетског парка у Новом Саду на животну средину, којом ће бити обухваћен простор у границама одређеним одлуком о изради плана генералне регулације Универзитетског парка у Новом Саду.

### **Образложење**

Законом о стратешкој процени утицаја на животну средину („Службени гласник Републике Србије“ бр. 135/04 и 88/10) прописано је да се стратешка процена врши за планове, програме и основе у области просторног и урбанистичког планирања.

Одлуку о изради стратешке процене доноси орган надлежан за припрему плана, по претходно прибављеном мишљењу органа надлежног за послове заштите животне

средине и других заинтересованих органа и организација. Одлука о изради стратешке процене утицаја на животну средину је саставни део одлуке о изради плана и објављује се.

Законом о планирању и изградњи („Службени гласник РС“, бр. 72/09, 81/09 – исправка, 64/10 – УС, 24/11, 121/12, 42/13 – УС, 50/13 – УС, 98/13 – УС, 132/14, 145/14, 83/18, 31/19, 37/19-др. закон и 9/20), у члану 46. ст. 6. прописано је да носилац израде плана, пре доношења одлуке о изради планског документа, од надлежног органа за послове заштите животне средине прибавља мишљење о потреби израде стратешке процене утицаја на животну средину.

Одлуком о одређивању врсте планских докумената за које се израђује стратешка процена утицаја на животну средину („Службени лист Града Новог Сада“ број 48/09), одређене су врсте планских докумената у области просторног и урбанистичког планирања за које се израђује стратешка процена утицаја на животну средину. Поред тога прописано је да за измене планских докумената, орган надлежан за припрему плана може одлучити, по претходно прибављеном мишљењу органа надлежног за послове заштите животне средине и других заинтересованих органа и организација, да се не израђује стратешка процена утицаја на животну средину.

Услови и смернице за уређење и грађење обухваћеног простора дефинисани су Генералним планом града Новог Сада до 2021. године - пречишћен текст („Службени лист Града Новог Сада“, број 39/06) којим је предметни простор намењен за парковску површину.

Планом ће се обухватити грађевинско подручје које се налази се у Катастарској општини Нови Сад II и обухвата целу парцелу 3660/1, површине 5,50 ha.

Овај локалитет припада централној градској зони, а предложеном границом плана ово подручје је ограничено: Улицом др Зорана Ђинђића са западне стране, Булеваром цара Лазара са северне стране и примарним одбрамбеним насипом – Новосадским кејом са источне стране.

На овом подручју, на рефулираном песку, методом „дубоке садње“ засађене су тополе 1969. године, чиме је осим санације терена, образована ветрозаштитна парк шума.

У западном делу простора налази се објекат Централне зграде Универзитета у Новом Саду (Ректорат), а у источном делу, уз насип, налази се неколико постојећих бушених бунара са пратећом мрежом.

Паркинг простори распоређени су целом дужином западне стране парка и у функцији су Универзитетског комплекса у Новом Саду.

Циљ израде Плана је утврђивање правила коришћења, уређења, грађења и заштите простора, а на основу смерница утврђених Генералним планом, анализе урбанистичке документације, теренских истраживања, услова и програма јавних комуналних предузећа и осталих институција, анализа и студија рађених за потребе планске документације, као и усклађивање са захтевима и потребама власника овог простора.

С обзиром на то да се ради о простору који Одлуком о одређивању врсте планских докумената за које се израђује стратешка процена утицаја на животну средину („Службени лист Града Новог Сада“ број 48/09), није утврђен као простор за који се израђује стратешка процена утицаја плана на животну средину, доноси се решење о неприступању



изради стратешке процене утицаја плана генералне регулације Универзитетског парка у Новом Саду на животну средину.

Зависно од намене и услова за изградњу, за пројекте који буду реализовани на основу плана генералне регулације Универзитетског парка у Новом Саду, услови заштите животне средине, односно потреба покретања поступка процене утицаја на животну средину, биће утврђени у складу са Законом о процени утицаја на животну средину („Службени гласник РС“, бр. 135/04 и 36/09) и Уредбом о утврђивању Листе пројеката за које је обавезна процена утицаја и Листе пројеката за које се може захтевати процена утицаја на животну средину („Службени гласник РС“, број 114/08).

На основу свега наведеног одлучено је као у диспозитиву.

РЕПУБЛИКА СРБИЈА  
АУТОНОМНА ПОКРАЈИНА ВОЈВОДИНА  
ГРАД НОВИ САД  
ГРАДСКА УПРАВА ЗА УРБАНИЗАМ  
И ГРАЂЕВИНСКЕ ПОСЛОВЕ  
Број: V-35-676/20  
29. септембар 2020. године  
НОВИ САД

*в.д. начелника*

**Дејан Михајловић, с.р.**

## 1052

На основу члана 46. став 1. Закона о планирању и изградњи („Службени гласник Републике Србије“, бр. 72/09, 81/09 – исправка, 64/10 – УС, 24/11, 121/12, 42/13 – УС, 50/13 – УС, 98/13 – УС, 132/14, 145/14, 83/18, 31/19, 37/19 – др. закон и 9/20) и члана 39. тачка 7. Статута Града Новог Сада („Службени лист Града Новог Сада“, број 11/19), Скупштина Града Новог Сада на VI седници од 27. новембра 2020. године, доноси

### **ОДЛУКУ О ИЗРАДИ ПЛАНА ГЕНЕРАЛНЕ РЕГУЛАЦИЈЕ ПРОСТОРА ЗА МЕШОВИТУ НАМЕНУ У СЕВЕРНОМ ДЕЛУ ГРАДА, СЕВЕРНО ОД КАНАЛА ДТД У НОВОМ САДУ**

#### *Члан 1.*

На основу ове одлуке израдиће се план генералне регулације простора за мешовиту намену у северном делу града, северно од Канала ДТД у Новом Саду (у даљем тексту: План).

#### *Члан 2.*

Планом ће се обухватити грађевинско подручје у Катастарској општини (у даљем тексту: КО) Нови Сад IV, КО Нови Сад I, КО Нови Сад III и КО Ченеј, унутар описане оквирне границе.

За почетну тачку описа оквирне границе Плана утврђена је тачка на тромеђи парцела бр. 892 (пруга), 142/8 и 142/5 у КО Нови Сад IV. Од ове тачке у правцу североистока граница прати северозападну границу железничке пруге

– РЖП 208, тако да прелази преко подручја КО Ченеј, затим пресеца железничку пругу – ЛЖП 306, до тромеђе парцела бр. 4191 (државни пут), 4174/2 (пруга) и 4184 (пруга) у КО Ченеј. Од ове тачке граница скреће ка североистоку, прати северну границу парцеле број 4184 (пруга) до пресека са продуженим правцем границе парцела бр. 6 и 7/1 у КО Нови Сад III. Даље, граница скреће ка југоистоку, претходно описаним правцем пресеца парцела бр. 4184 (пруга), 4187 и 4538/3 у КО Ченеј и долази до границе КО Ченеј и КО Нови Сад III. Даље, граница скреће ка југоистоку, прати границу КО Нови Сад III и КО Ченеј до тромеђе парцела 141 и 137 (пут) у КО Нови Сад III и 4538/1 (пут) у КО Ченеј, затим скреће ка југозападу, прелази у КО Нови Сад III, прати јужну границу парцеле број 137 (пут), прелази парцелу број 3175/1 (канал), прати источну границу парцеле број 109/3 (пут) до пресека са продуженим правцем границе парцела бр. 107 и 108. Од ове тачке у правцу северозапада, граница прати претходно описан правац и границу парцела бр. 107 и 108 и долази до тромеђе парцеле бр. 81, 107 и 108, затим скреће ка југозападу, прати северну границу парцела бр. 107 и 109/3 до тромеђе парцеле бр. 90, 106/3 и 113/1. Даље, граница скреће ка северозападу, прати западну границу парцеле број 90 и њеним продуженим правцем долази до северне границе парцеле број 3220 (пут), затим скреће ка западу, прати северну планирану регулациону линију улице до пресека са границом парцела бр. 19 и 20. Од ове тачке граница скреће ка југоистоку и југозападу, прати северну границу парцеле број 3220 (пут), пресеца парцелу број 3176/1 (канал), прати северну планирану регулациону линију улице до пресека са источном планираном регулационом линијом ДП 100, затим у правцу југа прати источну планирану регулациону линију ДП 100 и у правцу југоистока прати северну регулациону линију ДП А1 (Е75) до тачке описа број 1 која је дефинисана координатама: Y1= 7410490,13; X1= 5018576,20. Даље, граница скреће ка северу до тачке описа број 2 која је дефинисана координатама: Y2= 7410510,56; X2= 5018806,14, затим скреће ка североистоку, прати северну границу парцеле број 198/1 (пут), пресеца парцелу број 3175/1 (канал), прати северну границу парцеле број 139 (пут) и долази до тромеђе парцела бр. 141, 138 и 139 (пут). Од ове тачке у правцу југоистока граница прати западну границу парцеле број 141, затим пресеца парцелу број 204 (пут), прати јужну границу парцеле број 144 и долази до границе КО Нови Сад III и КО Каћ. Даље, граница прати границу КО Нови Сад III и КО Каћ до границе парцела број 3279 (пруга) и 3223/3 (насип) у КО Нови Сад III. У овој тачки граница скреће ка југозападу прати западну границу парцела бр. 3223/3 (насип) и 212/2, пресеца парцелу број 213/1 (канал), прати границу парцеле број 3280, затим пресеца парцелу број 214 (канал) и даље се поклапа са источном границом парцеле број 3281 (пруга) до тромеђе парцела бр. 215/10, 215/9 и 3281 (пруга). Даље, граница скреће ка северозападу и управним правцем долази до осовине железничке пруге – ЛЖП 304 – ЛЖП 305, затим скреће ка југозападу, прати осовину железничке пруге – ЛЖП 304 – ЛЖП 305, прелази у КО Нови Сад I и долази до пресека са осовином Канала ДТД, затим скреће ка северозападу, прати осовину канала Канала ДТД до осовинске тачке број 661. Од ове тачке у правцу севера граница долази до пресека јужне регулационе линије планиране улице и планиране западне регулационе линије Улице Емануила Јанковића, затим скреће ка југоистоку, прати јужну регулациону линију планиране улице до пресека са границом КО Нови Сад I и КО Нови Сад III. Даље граница прати границу КО Нови Сад I и КО

Нови Сад III до пресека са западном планираном регулационом линијом спортског центра. Од ове тачке граница скреће ка северу, прати западну планирану регулациону линију спортског центра и долази до северне границе парцеле број 3228/2 (пут), затим скреће ка западу, прати северну границу парцеле број 3228/2 (пут) и у правцу севера прати западну границу парцела бр. 2710/2 и 2710/1 до тромеђе парцела бр. 2710/1, 2711/1 и 2711/2, затим скреће ка истоку, прати планирану јужну регулациону линију Улице Димитрија Бугарског и до пресека са источном границом парцеле број 2699/2. Од ове тачке граница скреће ка северу прати источну границу парцела бр. 2699/2 и 2699/1 до пресека са планираном јужном регулационом линијом Улице Ђаконска Авакума, затим скреће ка истоку прати планирану јужну регулациону линију Улице Ђаконска Авакума до пресека са западном границом насипа, парцела број 3218/3 (насип). Даље, граница скреће ка северу прати западну границу парцеле број 3218/3 (насип), источну границу парцела бр. 3224/1, 773 и 772 до пресека са продуженим правцем северне границе парцеле број 770/11, затим скреће ка западу, прати претходно описани продужени правац и северну границу парцеле број 770/11 до пресека са источном регулационом линијом Улице Никанора Грујића. Од ове тачке граница скреће ка северу и западу, прати планирану источну и северну регулациону линију Улице Никанора Грујића, пресеца парцелу број 3178/1 (канал) и долази до западне границе парцеле број 3178/1 (канал), затим скреће ка северу, прати западну границу парцеле број 3178/1 (канал) до тромеђе парцела бр. 485/1, 485/4 и 3178/1 (канал). Даље, у правцу запада граница прати границу парцела бр. 485/1, 485/4 и долази до тромеђе парцела бр. 485/1, 485/4 и 458/3, затим скреће у правцу севера, пресеца парцела бр. 485/1 и 3227/11 и долази до тромеђе парцела бр. 3227/11, 427 и 426/11 (пут). Од ове тачке граница скреће у правцу северозапада, прати јужну границу путева, парцеле бр. 426/11, 426/10 и долази до тромеђе парцела бр. 437/4, 436/1 (улица) и 426/10 (пут), затим скреће ка западу, прати северну границу парцеле број 437/4 до пресека са планираном регулационом линијом улице, која прати линију објекта на парцели број 437/19. Даље, граница прати претходно описану планирану регулациону линију улице и долази до северне границе парцеле број 437/4, затим скреће ка западу, прати северну границу парцела бр. 437/4, 437/20 и 437/6 и долази до тромеђе парцела бр. 437/6, 437/27 и 438/12. Од ове тачке граница скреће ка северозападу, прати западну границу парцела бр. 437/27, 425/4 и 425/1 и долази до тачке описа број 25 на пресеку са планираном регулационом линијом кружне раскрснице, коју прати до пресека са јужном границом парцеле број 422/3. Даље, граница обухвата и прати границу парцела бр. 422/3, 422/2 и долази до тачке описа број 26 на тромеђи парцела бр. 422/2, 421/3 и 425/3, затим прати јужну границу парцела бр. 425/3 и 420/10 и долази до тромеђе парцела бр. 420/10, 420/9 и 425/3, затим пресеца парцела бр. 425/3 и 426/9 и у правцу севера прати западну границу парцеле број 321/8, пресеца парцелу број 379/2, наставља да прати западну границу парцела бр. 321/8, 321/7 и 321/5 и долази до тромеђе парцела бр. 321/6, 376/1 и 376/5. Од ове тачке граница пресеца парцела бр. 321/6, 358/3 и 321/35 и долази до тромеђе парцела бр. 321/35, 321/4 и 309/1, затим прати западну границу парцеле број 309/1 до пресека са продуженим правцем северне регулационе линије планиране улице. Даље, граница скреће ка истоку, прати претходно описан правац до пресека са осовином Улице Аркадија Варађанина, затим скреће у правцу севера, прати осовину Улице

Аркадија Варађанина до пресека са северном границом парцеле број 310. Од ове тачке граница скреће ка истоку, прати северну границу парцеле број 310 до западне границе парцеле број 3176/2 (канал), затим скреће ка северозападу, прати западну границу парцеле број 3176/2 (канал) до пресека са јужном регулационом линијом ДП А1 (Е-75). Од ове тачке граница скреће ка западу, прати јужну регулациону линију ДП А1 (Е-75), прелази преко КО Нови Сад III, КО Нови Сад I и КО Нови Сад IV, пресеца парцелу број 892 (пруга), и долази до тачке која је утврђена за почетну тачку описа оквирне границе Плана.

Планом ће се обухватити приближно 902 ha.

#### Члан 3.

Услови и смернице за уређење и грађење обухваћеног простора дефинисани су Генералним планом града Новог Сада до 2021. године — пречишћен текст („Службени лист Града Новог Сада”, број 39/06) (у даљем тексту: Генерални план).

#### Члан 4.

Циљ израде Плана је преиспитивање решења из важећег плана, а нарочито начин спровођења плана и концепт одвођења отпадних вода. У складу са просторним капацитетима, преиспитаће се постојећа и по потреби утврдити нова усмеравајућа правила уређења и грађења, начин спровођења и начин опремања простора у складу са новим законским и планским решењима.

#### Члан 5.

Концептуални оквир планирања одређен је Генералним планом.

#### Члан 6.

Рок за израду Плана је три месеца од дана ступања на снагу ове одлуке.

#### Члан 7.

Средства за израду Плана обезбеђена су у Програму уређивања грађевинског земљишта за 2020. годину („Службени лист Града Новог Сада”, бр. 59/19, 8/20 и 45/20).

#### Члан 8.

План ће израдити Јавно предузеће „Урбанизам“ Завод за урбанизам Нови Сад.

#### Члан 9.

Саставни део ове одлуке су Решење о неприступању изради стратешке процене утицаја плана генералне регулације простора за мешовиту намену у северном делу града, северно од Канала ДТД у Новом Саду на животну средину, и графички приказ оквирне границе обухвата Плана.

#### Члан 10.

Рани јавни увид обавиће се након доношења ове одлуке, излагањем материјала којим се представља концептуални оквир уређења простора, у приземљу пословне зграде Јавног предузећа „Урбанизам“ Завод за урбанизам Нови Сад, Булевар цара Лазара број 3, у просторијама Месне заједнице „Клиса“ Нови Сад, Улица Савска број 27, Месне

заједнице „Видовданско насеље“ Нови Сад, Улица Јована Андрејевића број 2а, Месне заједнице „Салајка“ Нови Сад, Шајкашка број 26 и Месне заједнице „Ченеј“ Ченеј, Вука Караџића број 289, путем интернет странице Скупштине Града Новог Сада <https://skupstina.novisad.rs/rani-javni-uid/> и интернет странице Града Новог Сада <http://www.novisad.rs/lat/gradska-uprava-za-urbanizam-i-gradjevinske-poslove-0>.

Јавни увид обавиће се излагањем нацрта плана генералне регулације простора за мешовиту намену у северном делу града, северно од Канала ДТД у Новом Саду, у приземљу пословне зграде Јавног предузећа „Урбанизам“ Завод за урбанизам Нови Сад, Булевар цара Лазара број 3, у просторијама Месне заједнице „Клиса“ Нови Сад, Улица Савска број 27, Месне заједнице „Видовданско насеље“ Нови Сад, Улица Јована Андрејевића број 2а, Месне заједнице „Салајка“ Нови Сад, Шајкашка број 26 и Месне заједнице „Ченеј“ Ченеј, Вука Караџића број 289 и путем интернет странице Скупштине Града Новог Сада <https://skupstina.novisad.rs/javni-uid/> и интернет странице Града Новог Сада <http://www.novisad.rs/lat/gradska-uprava-za-urbanizam-i-gradjevinske-poslove-0>.

#### Члан 11.

Ова одлука ступа на снагу осмог дана од дана објављивања у „Службеном листу Града Новог Сада“.

РЕПУБЛИКА СРБИЈА  
АУТОНОМНА ПОКРАЈИНА ВОЈВОДИНА  
ГРАД НОВИ САД  
СКУПШТИНА ГРАДА НОВОГ САДА  
Број: 35-192/2020-1  
27. новембар 2020. године  
НОВИ САД

*Председница*

**MSc Јелена Маринковић Радомировић, с.р.**

Градска управа за урбанизам и грађевинске послове, на основу члана 9. став 3. Закона о стратешкој процени утицаја на животну средину („Службени гласник РС“, бр. 135/04 и 88/10), а по прибављеном Мишљењу Градске управе за заштиту животне средине, број VI-501-1/2020-96 од 09.04.2020. године, доноси

## **РЕШЕЊЕ О НЕПРИСТУПАЊУ ИЗРАДИ СТРАТЕШКЕ ПРОЦЕНЕ УТИЦАЈА ПЛАНА ГЕНЕРАЛНЕ РЕГУЛАЦИЈЕ ПРОСТОРА ЗА МЕШОВИТУ НАМЕНУ У СЕВЕРНОМ ДЕЛУ ГРАДА, СЕВЕРНО ОД КАНАЛА ДТД У НОВОМ САДУ НА ЖИВОТНУ СРЕДИНУ**

Не приступа се изради стратешке процене утицаја плана генералне регулације простора за мешовиту намену у северном делу града, северно од Канала ДТД у Новом Саду на животну средину, којом ће бити обухваћен простор у границама одређеним одлуком о изради плана генералне регулације простора за мешовиту намену у северном делу града, северно од Канала ДТД у Новом Саду.

## **Образложење**

Законом о стратешкој процени утицаја на животну средину („Службени гласник Републике Србије“ бр. 135/04 и 88/10) прописано је да се стратешка процена врши за планове, програме и основе у области просторног и урбанистичког планирања.

Одлуку о изради стратешке процене доноси орган надлежан за припрему плана, по претходно прибављеном мишљењу органа надлежног за послове заштите животне средине и других заинтересованих органа и организација. Одлука о изради стратешке процене утицаја на животну средину је саставни део одлуке о изради плана и објављује се.

Законом о планирању и изградњи („Службени гласник РС“, бр. 72/09, 81/09 – исправка, 64/10 – УС, 24/11, 121/12, 42/13 – УС, 50/13 – УС, 98/13 – УС, 132/14, 145/14, 83/18, 31/19, 37/19-др. закон и 9/20), у члану 46. ст. 6. прописано је да носилац израде плана, пре доношења одлуке о изради планског документа, од надлежног органа за послове заштите животне средине прибавља мишљење о потреби израде стратешке процене утицаја на животну средину.

Одлуком о одређивању врсте планских докумената за које се израђује стратешка процена утицаја на животну средину („Службени лист Града Новог Сада“ број 48/09), одређене су врсте планских докумената у области просторног и урбанистичког планирања за које се израђује стратешка процена утицаја на животну средину. Поред тога прописано је да за измене планских докумената, орган надлежан за припрему плана може одлучити, по претходно прибављеном мишљењу органа надлежног за послове заштите животне средине и других заинтересованих органа и организација, да се не израђује стратешка процена утицаја на животну средину.

Услови и смернице за уређење и грађење обухваћеног простора дефинисани су Генералним планом града Новог Сада до 2021. године – пречишћен текст („Службени лист Града Новог Сада“ број 39/06).

Планом генералне регулације простора за мешовиту намену у северном делу града, дуж путева М-7 и Е-75 у Новом Саду („Службени лист Града Новог Сада“ бр. 30/14 и 35/19) обухваћени простор је претежно намењен пословању, заштитном зеленилу, саобраћајним површинама, спорту и рекреацији и комуналним површинама.

Подручје које ће се обухватити планом површине је око 1096 ha, а налази се у КО Нови Сад IV, КО Нови Сад I, КО Нови Сад III и КО Ченеј.

Планом се обухватају просторне целине око државних путева првог реда IА-1 (Е-75) и IВ-12 (М-7). Источну границу Плана представља железничка пруга Нови Сад – Зрењанин, јужну оsovина Канала Дунав-Тиса-Дунав Савино Село – Нови Сад, а северну граница грађевинског подручја града. На западу се простор у обухвату Плана граничи са садржајима дуж Темеринске улице и Темеринског пута.

Планом ће се обухваћени простор у највећој мери намењити пословању. Уз пословање, значајну површину заузимаће зелене и саобраћајне површине. У обухвату су и значајне комуналне површине, као и планирани спортски центар.

Пословање ће се планирати у две категорије. У радним зонама планираће се садржаји секундарних и терцијарних делатности, док ће у пословним зонама на улазним правцима преовлађивати терцијарни сектор уз могућност реализације садржаја производног занатства.



У зони Темеринске петље у регулацији Државног пута IА-1 планирани су обострано услужни центри за потребе корисника државног пута.

Комуналне површине на простору у обухвату су депонија комуналног отпада, и значајни енергетски комплекси и то Главна мерно-регулациона станица за гас и ТЦ „Римски шанчеви“.

Унутар обухваћеног подручја планиран је комплекс градског спортско-рекреативног центра на површини од око 23 ha, на локацији постојећег стрелишта. Преиспитаће се и могућност реализације спортских садржаја унутар намене пословања на улазним правцима.

Ограничења на простору су постојећи отворени канали, секундарни насип, низак терен и заштитни коридори. Простор који ће се обухватити планом пресецају заштитни инфраструктурни коридори далековода, гасовода и железничке пруге у којима је ограничена изградња.

Пословни садржаји у обухвату плана реализовани су у деловима где постоји инфраструктура, а овим планом ће се преиспитати важећа решења и планирати нова оријентација одвођења отпадних вода ка планираном пречиштаку. Предуслов за реализацију планираних намена у зони ниских терена ће бити насыпање терена.

Циљ израде и доношења плана је преиспитивање решења из важећег плана, а нарочито спровођења плана и концепт одвођења отпадних вода. У складу са просторним капацитетима, преиспитаће се постојећа и по потреби утврдити нова усмеравајућа правила уређења и грађења, начин спровођења и начин опремања простора у складу са новим законским и планским решењима.

С обзиром на то да је у складу са критеријумима из члана 6. Закона о стратешкој процени утицаја на животну средину оцењено да не постоји могућност значајнијег утицаја на животну средину и да је већ израђена стратешка процена утицаја за План генералне регулације простора за мешовиту намену у северном делу града дуж путева М-7 и Е-75 у Новом Саду, доноси се решење о неприступању изради стратешке процене утицаја плана генералне регулације простора за мешовиту намену у северном делу града, северно од Канала ДТД у Новом Саду на животну средину.

Зависно од намене и услова за изградњу, за пројекте који буду реализовани на основу плана генералне регулације простора за мешовиту намену у северном делу града, северно од Канала ДТД у Новом Саду, услови заштите животне средине, односно потреба покретања поступка процене утицаја на животну средину, биће утврђени у складу са Законом о процени утицаја на животну средину („Службени гласник РС“, бр. 135/04 и 36/09) и Уредбом о утврђивању Листе пројеката за које је обавезна процена утицаја и Листе пројеката за које се може захтевати процена утицаја на животну средину („Службени гласник РС“, број 114/08).

На основу свега наведеног одлучено је као у диспозитиву.

РЕПУБЛИКА СРБИЈА  
АУТОНОМНА ПОКРАЈИНА ВОЈВОДИНА  
ГРАД НОВИ САД  
ГРАДСКА УПРАВА ЗА УРБАНИЗАМ  
И ГРАЂЕВИНСКЕ ПОСЛОВЕ  
Број: V-35-192/20  
16. април 2020. године  
НОВИ САД

в.д. начелника  
Дејан Михајловић, с.р.

## 1053

На основу члана 46. став 1. Закона о планирању и изградњи („Службени гласник Републике Србије“, бр. 72/09, 81/09 – исправка, 64/10 – УС, 24/11, 121/12, 42/13 – УС, 50/13 – УС, 98/13 – УС, 132/14, 145/14, 83/18, 31/19, 37/19 – др. закон и 9/20) и члана 39. тачка 7. Статута Града Новог Сада („Службени лист Града Новог Сада“, број 11/19), Скупштина Града Новог Сада на VI седници од 27. новембра 2020. године, доноси

### ОДЛУКУ О ИЗРАДИ ПЛАНА ГЕНЕРАЛНЕ РЕГУЛАЦИЈЕ ОКРУЖНОГ ЗАТВОРА У НОВОМ САДУ

#### Члан 1.

На основу ове одлуке израдиће се план генералне регулације окружног затвора у Новом Саду (у даљем тексту: План).

#### Члан 2.

Планом ће се обухватити грађевинско подручје у Катастарској општини Нови Сад IV, унутар описане оквирне границе.

За почетну тачку описа оквирне границе Плана утврђена је тачка на тремеђи парцела бр. 118/17, 117/1 и 117/5. Од ове тачке у правцу истока, граница прати северну границу парцеле број 117/1 и њеним продуженим правцем долази до западне границе парцеле број 117/8. Даље, у правцу југоистока граница прати северну границу парцела бр. 116/10 и 116/8, затим скреће ка југу, прати западну границу парцела бр. 855/25 и 860/2 и долази до тремеђе парцела бр. 860/2, 835/1 и 855/36. Даље, граница скреће ка западу, прати северну границу парцела бр. 835/1 и 835/27, затим скреће ка северу и прати западну границу парцела бр. 124/22, 124/21, 124/20, 124/19, 124/18, 124/17, 124/16, 124/15, 124/14, 124/13, 124/12, 24/11, 124/10, 124/9, 124/8, 124/7, 124/6, 124/5, 124/4, 124/3, 124/2, 124/1 и долази до тремеђе парцела бр. 124/1, 125/11 и 118/26. Од ове тачке у правцу истока граница прати северну границу парцела бр. 124/1, 124/23 и 124/26, затим скреће ка северу, прати западну границу парцела бр. 117/6 и 117/1 и долази до тачке која је утврђена за почетну тачку описа оквирне границе Плана.

Планом ће се обухватити приближно 11,50 ha.

#### Члан 3.

Услови и смернице за уређење и грађење обухваћеног простора дефинисани су Генералним планом града Новог Сада до 2021. године – пречишћен текст („Службени лист Града Новог Сада“, број 39/06) (у даљем тексту: Генерални план), којим је обухваћени простор намењен за специјалне намене, пословање на улазним правцима и породично становање, и Планом генералне регулације простора за породично становање уз Темерински и Сентандрејски пут са окружењем у Новом Саду („Службени лист Града Новог Сада“, бр. 30/14 и 75/16) (у даљем тексту: План генералне регулације), којим је обухваћени простор претежно намењен за породично становање, специјалне намене и саобраћајну површину (градска сабирна улица).

#### Члан 4.

Циљ израде Плана је уређење простора и утврђивање правила грађења, како би се омогућила изградња новог

објекта Окружног затвора и на тај начин проширио постојећи комплекс. Дефинисањем правила уређења и грађења омогућиће се реализација планираних садржаја у складу са потребама и захтевима корисника простора.

#### Члан 5.

Концептуални оквир планирања одређен је Генералним планом и Планом генералне регулације.

#### Члан 6.

Рок за израду Плана је три месеца од дана ступања на снагу ове одлуке.

#### Члан 7.

Средства за израду Плана обезбеђена су у Програму уређивања грађевинског земљишта за 2020. годину („Службени лист Града Новог Сада”, бр. 59/19, 8/20 и 45/20).

#### Члан 8.

План ће изградити Јавно предузеће „Урбанизам“ Завод за урбанизам Нови Сад.

#### Члан 9.

Саставни део ове одлуке су Решење о неприступању изради стратешке процене утицаја плана генералне регулације окружног затвора у Новом Саду на животну средину и графички приказ оквирне границе обухвата Плана.

#### Члан 10.

Рани јавни увид обавиће се након доношења ове одлуке, излагањем материјала којим се представља концептуални оквир уређења простора, у приземљу пословне зграде Јавног предузећа „Урбанизам“ Завод за урбанизам Нови Сад, Булевар цара Лазара број 3, у просторијама Месне заједнице „Клиса“ Нови Сад, Улица Савска број 27, путем интернет странице Скупштине Града Новог Сада <https://skupstina.novisad.rs/rani-javni-uvvid/> и интернет странице Града Новог Сада <http://www.novisad.rs/lat/gradska-uprava-za-urbanizam-i-gradjevinske-poslove-0>.

Јавни увид обавиће се излагањем нацрта плана генералне регулације окружног затвора у Новом Саду, у приземљу пословне зграде Јавног предузећа „Урбанизам“ Завод за урбанизам Нови Сад, Булевар цара Лазара број 3, у просторијама Месне заједнице „Клиса“ Нови Сад, Улица Савска број 27, путем интернет странице Скупштине Града Новог Сада <https://skupstina.novisad.rs/javni-uvvid/> и интернет странице Града Новог Сада <http://www.novisad.rs/lat/gradska-uprava-za-urbanizam-i-gradjevinske-poslove-0>.

#### Члан 11.

Ова одлука ступа на снагу осмог дана од дана објављивања у „Службеном листу Града Новог Сада“.

РЕПУБЛИКА СРБИЈА  
АУТОНОМНА ПОКРАЈИНА ВОЈВОДИНА  
ГРАД НОВИ САД  
СКУПШТИНА ГРАДА НОВОГ САДА  
Број: 35-614/2020-1  
27. новембар 2020. године  
НОВИ САД

Председница

**МSc Јелена Маринковић Радомировић, с.р.**

Градска управа за урбанизам и грађевинске послове, на основу члана 9. став 3. Закона о стратешкој процени утицаја на животну средину („Службени гласник РС”, бр. 135/04 и 88/10), а по прибављеном Мишљењу Градске управе за заштиту животне средине, број VI-501-1/2020-230 од 09.09.2020. године, доноси

## РЕШЕЊЕ О НЕПРИСТУПАЊУ ИЗРАДИ СТРАТЕШКЕ ПРОЦЕНЕ УТИЦАЈА ПЛАНА ГЕНЕРАЛНЕ РЕГУЛАЦИЈЕ ОКРУЖНОГ ЗАТВОРА У НОВОМ САДУ НА ЖИВОТНУ СРЕДИНУ

Не приступа се изради стратешке процене утицаја плана генералне регулације окружног затвора у Новом Саду на животну средину, којом ће бити обухваћен простор у границама одређеним одлуком о изради плана генералне регулације окружног затвора у Новом Саду.

### Образложење

Законом о стратешкој процени утицаја на животну средину („Службени гласник Републике Србије“ бр. 135/04 и 88/10) прописано је да се стратешка процена врши за планове, програме и основе у области просторног и урбанистичког планирања.

Одлуку о изради стратешке процене доноси орган надлежан за припрему плана, по претходно прибављеном мишљењу органа надлежног за послове заштите животне средине и других заинтересованих органа и организација. Одлука о изради стратешке процене утицаја на животну средину је саставни део одлуке о изради плана и објављује се.

Законом о планирању и изградњи („Службени гласник РС”, бр. 72/09, 81/09 – исправка, 64/10 – УС, 24/11, 121/12, 42/13 – УС, 50/13 – УС, 98/13 – УС, 132/14, 145/14, 83/18, 31/19, 37/19-др. закон и 9/20), у члану 46. ст. 6. прописано је да носилац израде плана, пре доношења одлуке о изради планског документа, од надлежног органа за послове заштите животне средине прибавља мишљење о потреби израде стратешке процене утицаја на животну средину.

Одлуком о одређивању врсте планских докумената за које се израђује стратешка процена утицаја на животну средину („Службени лист Града Новог Сада“ број 48/09), одређене су врсте планских докумената у области просторног и урбанистичког планирања за које се израђује стратешка процена утицаја на животну средину. Поред тога прописано је да за измене планских докумената, орган надлежан за припрему плана може одлучити, по претходно прибављеном мишљењу органа надлежног за послове заштите животне средине и других заинтересованих органа и организација, да се не израђује стратешка процена утицаја на животну средину.

Услови и смернице за уређење и грађење обухваћеног простора дефинисани су Генералним планом града Новог Сада до 2021. године којим је обухваћени простор намењен за специјалне намене, пословање на улазним правцима и породично становање и Планом генералне регулације простора за породично становање уз Темерински и Сент-андрејски пут са окружењем у Новом Саду, којим је обухваћени простор претежно намењен за породично становање, специјалне намене и саобраћајну површину (градска сабирна улица).

На обухваћеном простору на снази је План детаљне регулације Шумице I и II у Новом Саду („Службени лист



Града Новог Сада", број 16/03), који се овим планом мења у деловима јужно од Аутопута А1 (Е-75), где се планира ширење комплекса Окружног затвора.

Планом ће бити обухваћен простор који се налази у катастарској општини Нови Сад IV, површине приближно 11,50 ha.

Простор у обухвату плана, у његовом југоисточном делу, уз Пролетерску улицу, је изграђен. У овом делу се налази комплекс централног затвора. Парцеле уз западну границу обухвата плана нису изграђене.

Парцеле у обухвату плана ће се планирати као специјална намена. На подручју се планира проширење комплекса централног затвора.

У западном делу посматраног подручја планира се изградња новог објекта, односно нова зграда притвора, кула осматрачница, помоћни објекти, зидови и оградне. Планира се изградња објекта од преко 5000 m<sup>2</sup>. Максимални индекс заузетости целог комплекса биће до 25%, а максимална спратност нових објеката до П+2+Пк.

Нови објекат биће капацитета за смештај 260 притворених лица, а главни улаз у објекат биће са јужне стране комплекса.

Циљ израде Плана је уређење простора и утврђивање правила грађења, како би се омогућила изградња новог објекта централног затвора и на тај начин проширио постојећи комплекс. Дефинисањем правила уређења и грађења омогућиће се реализација планираних садржаја у складу са потребама и захтевима корисника простора.

Законом о стратешкој процени утицаја на животну средину („Службени гласник Републике Србије“, бр. 135/04 и 88/10) прописано је да се за планове и програме у области просторног и урбанистичког планирања врши стратешка процена.

С обзиром на то да се ради о простору који Одлуком о одређивању врсте планских докумената за које се израђује стратешка процена утицаја на животну средину („Службени лист Града Новог Сада“, број 48/09), није утврђен као простор за који се израђује стратешка процена утицаја плана на животну средину, доноси се решење о неприступању изради стратешке процене утицаја плана генералне регулације окружног затвора у Новом Саду, на животну средину.

Зависно од намене и услова за изградњу, за пројекте који буду реализовани на основу плана генералне регулације окружног затвора у Новом Саду, услови заштите животне средине, односно потреба покретања поступка процене утицаја на животну средину, биће утврђени у складу са Законом о процени утицаја на животну средину („Службени гласник РС“, бр. 135/04 и 36/09) и Уредбом о утврђивању Листе пројеката за које је обавезна процена утицаја и Листе пројеката за које се може захтевати процена утицаја на животну средину („Службени гласник РС“, број 114/08).

На основу свега наведеног одлучено је као у диспозитиву.

РЕПУБЛИКА СРБИЈА  
АУТОНОМНА ПОКРАЈИНА ВОЈВОДИНА  
ГРАД НОВИ САД  
ГРАДСКА УПРАВА ЗА УРБАНИЗАМ  
И ГРАЂЕВИНСКЕ ПОСЛОВЕ  
Број: V-35-614/20  
14. септембар 2020. године  
НОВИ САД

в. д. начелника

Дејан Михајловић, с.р.

## 1054

На основу члана 46. став 1. Закона о планирању и изградњи („Службени гласник Републике Србије“, бр. 72/09, 81/09 – исправка, 64/10 – УС, 24/11, 121/12, 42/13 – УС, 50/13 – УС, 98/13 – УС, 132/1/14, 1454, 83/18, 31/19, 37/19 – др. закон и 9/20) и члана 39. тачка 7. Статута Града Новог Сада („Службени лист Града Новог Сада“, број 11/19), Скупштина Града Новог Сада на VI седници од 27. новембра 2020. године, доноси

### ОДЛУКУ О ИЗРАДИ ПЛАНА ДЕТАЉНЕ РЕГУЛАЦИЈЕ ПОДРУЧЈА ИСТОЧНО ОД ПРИСТУПНОГ ПУТА ЗА ГРОБЉЕ НА АЛИБЕГОВЦУ У ПЕТРОВАРАДИНУ

#### Члан 1.

На основу ове одлуке израдиће се план детаљне регулације подручја источно од приступног пута за гробље на Алибеговцу у Петроварадину (у даљем тексту: План).

#### Члан 2.

Планом ће се обухватити грађевинско подручје у Катастарској општини (у даљем тексту: КО) Петроварадин, КО Сремска Каменица и КО Буковац унутар описане оквирне границе.

За почетну тачку описа оквирне границе Плана утврђена је тачка на крајњем северу Плана, на пресеку источне регулационе линије планиране саобраћајнице и јужне регулационе линије планиране саобраћајнице (продужетак главне Мишелучке саобраћајнице). Даље, граница наставља у правцу југа, прати источну, а потом јужну регулациону линију планиране саобраћајнице, скреће ка истоку и прати јужну границу парцела бр. 1122/9, 1122/8, 1127, 1126/2 и 1125. Затим граница скреће ка југу, прати западну границу парцеле број 1126/1 и долази до тремеђе парцела бр. 1126/1, 1122/1 и 1123, затим прати источну границу парцеле број 1123, у истом правцу пресеца парцелу број 1126/1 и долази до јужне границе парцеле број 1113, скреће ка истоку, прати јужну границу парцеле број 1113, југозападну границу парцеле број 1100 и долази до јужне границе планиране саобраћајнице. Даље, граница наставља у правцу истока и прати јужну границу планиране саобраћајнице до пресека са продуженим правцем западне границе планиране саобраћајнице. Затим граница скреће ка северу, прати поменути правац и источну границу парцеле број 1139, скреће ка североистоку и прати источне границе парцела бр. 1138, 6541/1, 6541/2, 6540/3, 6538/2, 6538/1, 6537/2, 6537/1, 6536, 6545 и 6530 и долази до јужне границе парцеле број 6385. Даље, граница скреће ка истоку, прати јужну границу парцела бр. 6385 и 6384, скреће ка северу и прати западну границу планиране саобраћајнице, скреће ка истоку, пресеца парцелу број 6647 (атарски пут) продуженим правцем северне границе планиране саобраћајнице и наставља истим правцем. Даље, граница наставља ка северу и прати западну границу планиране саобраћајнице, долази до јужне регулационе линије планиране саобраћајнице (продужетак главне Мишелучке саобраћајнице), скреће ка северозападу, прати исту и долази до тачке која је утврђена за почетну тачку описа оквирне границе Плана.

Планом ће се обухватити приближно 70 ha.

**Члан 3.**

Услови и смернице за уређење и грађење обухваћеног простора дефинисани су Планом генералне регулације Алибеговца са подручјем за породично становање на југоистоку Петроварадина („Службени лист Града Новог Сада“, број 8/19) (у даљем тексту: План генералне регулације), којим је обухваћени простор претежно намењен породичном становању, туристичко-спортско-рекреативним површинама и заштитном зеленилу.

**Члан 4.**

Циљ израде Плана је утврђивање правила уређења и правила грађења, у складу са правилима усмеравајућег карактера која су дата Планом генералне регулације.

**Члан 5.**

Концептуални оквир планирања одређен је Планом генералне регулације.

**Члан 6.**

Рок за израду Плана је четири месеца од дана ступања на снагу ове одлуке.

**Члан 7.**

Средства за израду Плана обезбеђена су у Програму уређивања грађевинског земљишта за 2020. годину („Службени лист Града Новог Сада“, бр. 59/19, 8/20 и 45/20).

**Члан 8.**

План ће изградити Јавно предузеће „Урбанизам“ Завод за урбанизам Нови Сад.

**Члан 9.**

Саставни део ове одлуке је Решење о неприступању изради стратешке процене утицаја плана детаљне регулације подручја источно од приступног пута за гробље на Алибеговцу у Петроварадину на животну средину и графички приказ оквирне границе обухвата Плана.

**Члан 10.**

Рани јавни увид обавиће се након доношења ове одлуке, излагањем материјала којим се представља концептуални оквир просторног развоја, у приземљу пословне зграде Јавног предузећа „Урбанизам“ Завод за урбанизам Нови Сад, Булевар цара Лазара број 3, у просторијама Месне заједнице „Петроварадин“, Петроварадин, Чајковског број 1а, Месне заједнице „Сремска Каменица“, Сремска Каменица, Марка Орешковића број 1а и Месне заједнице „Буковац“, Буковац, Карађорђевог број 76, путем интернет странице Скупштине Града Новог Сада <https://skupstina.novisad.rs/rani-javni-uvид/> и интернет странице Града Новог Сада <http://www.novisad.rs/lat/gradska-uprava-za-urbanizam-i-gradjevinske-poslove-0>.

Јавни увид обавиће се излагањем нацрта плана детаљне регулације подручја источно од приступног пута за гробље на Алибеговцу у Петроварадину, у приземљу пословне зграде Јавног предузећа „Урбанизам“ Завод за урбанизам Нови Сад, Булевар цара Лазара број 3, у просторијама Месне заједнице „Петроварадин“, Петроварадин, Чајковског број 1а и Месне заједнице „Сремска Каменица“, Сремска Каменица, Марка Орешковића број 1а и Месне заједнице

„Буковац“, Буковац, Карађорђевог број 76, путем интернет странице Скупштине Града Новог Сада <https://skupstina.novisad.rs/javni-uvид/> и интернет странице Града Новог Сада <http://www.novisad.rs/lat/gradska-uprava-za-urbanizam-i-gradjevinske-poslove-0>.

**Члан 11.**

Ова одлука ступа на снагу осмог дана од дана објављивања у „Службеном листу Града Новог Сада“.

РЕПУБЛИКА СРБИЈА  
АУТОНОМНА ПОКРАЈИНА ВОЈВОДИНА  
ГРАД НОВИ САД  
СКУПШТИНА ГРАДА НОВОГ САДА  
Број: 35-581/2020-I  
27. новембар 2020. године  
НОВИ САД

*Председница*

**МSc Јелена Маринковић Радомировић, с.р.**

Градска управа за урбанизам и грађевинске послове, на основу члана 9. став 3. Закона о стратешкој процени утицаја на животну средину („Службени гласник РС“, бр. 135/04 и 88/10), а по прибављеном Мишљењу Градске управе за заштиту животне средине, број VI-501-1/2020-224 од 31.08.2020. године, доноси

**РЕШЕЊЕ**  
**О НЕПРИСТУПАЊУ ИЗРАДИ СТРАТЕШКЕ**  
**ПРОЦЕНЕ УТИЦАЈА ПЛАНА ДЕТАЉНЕ**  
**РЕГУЛАЦИЈЕ ПОДРУЧЈА ИСТОЧНО ОД**  
**ПРИСТУПНОГ ПУТА ЗА ГРОБЉЕ НА**  
**АЛИБЕГОВЦУ У ПЕТРОВАРАДИНУ НА**  
**ЖИВОТНУ СРЕДИНУ**

Не приступа се изради стратешке процене утицаја плана детаљне регулације подручја источно од приступног пута за гробље на Алибеговцу у Петроварадину на животну средину, којом ће бити обухваћен простор у границама одређеним одлуком о изради плана детаљне регулације подручја источно од приступног пута за гробље на Алибеговцу у Петроварадину.

**Образложење**

Законом о стратешкој процени утицаја на животну средину („Службени гласник Републике Србије“ бр. 135/04 и 88/10) прописано је да се стратешка процена врши за планове, програме и основе у области просторног и урбанистичког планирања.

Одлуку о изради стратешке процене доноси орган надлежан за припрему плана, по претходно прибављеном мишљењу органа надлежног за послове заштите животне средине и других заинтересованих органа и организација. Одлука о изради стратешке процене утицаја на животну средину је саставни део одлуке о изради плана и објављује се.

Законом о планирању и изградњи („Службени гласник РС“, бр. 72/09, 81/09 – исправка, 64/10 – УС, 24/11, 121/12,

42/13 – УС, 50/13 – УС, 98/13 – УС, 132/14, 145/14, 83/18, 31/19, 37/19-др. закон и 9/20), у члану 46. ст. 6. прописано је да носилац израде плана, пре доношења одлуке о изради планског документа, од надлежног органа за послове заштите животне средине прибавља мишљење о потреби израде стратешке процене утицаја на животну средину.

Одлуком о одређивању врсте планских докумената за које се израђује стратешка процена утицаја на животну средину („Службени лист Града Новог Сада“ број 48/09), одређене су врсте планских докумената у области просторног и урбанистичког планирања за које се израђује стратешка процена утицаја на животну средину. Поред тога прописано је да за измене планских докумената, орган надлежан за припрему плана може одлучити, по претходно прибављеном мишљењу органа надлежног за послове заштите животне средине и других заинтересованих органа и организација, да се не израђује стратешка процена утицаја на животну средину.

Простор који ће се обухватити планом детаљне регулације подручја источно од приступног пута за гробље на Алибеговцу у Петроварадину, налази се на сремској страни града, у катастарским општинама Петроварадин, Сремска Каменица и Буковац, површине приближно 70 ha.

Планом генералне регулације утврђено је да је основ за реализацију план детаљне регулације и дефинисана су правила усмеравајућег карактера за даљу разраду простора.

Простор у обухвату плана налази се у Просторној целини број 2 и намењен је за породично становање (П - П+1+Пк), зону становања са већим комфором, туристичко – спортско – рекреативне површине (П - П+2) и заштитно зеленило.

Простор у обухвату плана до сада није био предмет разраде урбанистичким планом. Доношењем плана омогућиће се планска изградња и развој предметног простора и заштитиће се простор од неконтролисаних и нерационалне експлоатације. Планска решења усмерена су ка искоришћењу природних и локационих погодности простора, што ће допринети просторном и економском развоју, како за кориснике тако и за град у целини.

Циљ израде и доношења Плана је утврђивање правила уређења и правила грађења, у складу са правилима усмеравајућег карактера која су дата Планом генералне регулације.

Законом о стратешкој процени утицаја на животну средину („Службени гласник Републике Србије“, бр. 135/04 и 88/10) прописано је да се за планове и програме у области просторног и урбанистичког планирања врши стратешка процена.

С обзиром на то да се ради о простору који Одлуком о одређивању врсте планских докумената за које се израђује стратешка процена утицаја на животну средину („Службени лист Града Новог Сада“, број 48/09), није утврђен као простор за који се израђује стратешка процена утицаја плана на животну средину, доноси се решење о неприступању изради стратешке процене утицаја плана детаљне регулације подручја источно од приступног пута за гробље на Алибеговцу у Петроварадину на животну средину.

Зависно од намене и услова за изградњу, за пројекте који буду реализовани на основу плана детаљне регулације подручја источно од приступног пута за гробље на Алибеговцу у Петроварадину, услови заштите животне средине,

односно потреба покретања поступка процене утицаја на животну средину, биће утврђени у складу са Законом о процени утицаја на животну средину („Службени гласник РС“, бр. 135/04 и 36/09) и Уредбом о утврђивању Листе пројеката за које је обавезна процена утицаја и Листе пројеката за које се може захтевати процена утицаја на животну средину („Службени гласник РС“, број 114/08).

На основу свега наведеног одлучено је као у диспозитиву.

РЕПУБЛИКА СРБИЈА  
АУТОНОМНА ПОКРАЈИНА ВОЈВОДИНА  
ГРАД НОВИ САД  
ГРАДСКА УПРАВА ЗА УРБАНИЗАМ  
И ГРАЂЕВИНСКЕ ПОСЛОВЕ  
Број: V-35-581/20  
3. септембар 2020. године  
НОВИ САД

в.д. начелника  
Дејан Михајловић, с.р.

## 1055

На основу члана 46. став 1. Закона о планирању и изградњи („Службени гласник Републике Србије“, бр. 72/09, 81/09 – исправка, 64/10 – УС, 24/11, 121/12, 42/13 – УС, 50/13 – УС, 98/13 – УС, 132/14, 145/14, 83/18, 31/19, 37/19 – др. закон и 9/20) и члана 39. тачка 7. Статута Града Новог Сада („Службени лист Града Новог Сада“, број 11/19), Скупштина Града Новог Сада на VI седници од 27. новембра 2020. године, доноси

### ОДЛУКУ О ИЗРАДИ ПЛАНА ДЕТАЉНЕ РЕГУЛАЦИЈЕ ПОРОДИЧНОГ СТАНОВАЊА ИСТОЧНО ОД БУКОВАЧКОГ ПУТА И ДЕЛА ПОДРУЧЈА „ШИРИНЕ I“ У ПЕТРОВАРАДИНУ

#### Члан 1.

На основу ове одлуке израдиће се план детаљне регулације породичног становања источно од Буковачког пута и дела подручја „Ширине I“ у Петроварадину (у даљем тексту: План).

#### Члан 2.

Планом ће се обухватити грађевинско подручје у Катастарској општини Петроварадин, унутар описане оквирне границе.

За почетну тачку описа оквирне границе Плана утврђена је тачка на пресеку осовине Буковачког пута и осовине планиране улице. Од ове тачке у правцу истока граница прати осовину планиране улице до осовинске тачке број 2151 на осовини планираних улица, затим скреће ка југу, прати осовину планиране улице и њеним продуженим правцем долази до пресека са границом парцела бр. 5235/6 и 5235/6. Даље, скреће ка истоку, обухвата и прати парцелу број 5235/6 и долази до тремеђе парцела бр. 5235/6, 5230/4 и 522/77 (пут), затим прати северну границу парцеле број 522/77 (пут) до пресека са осовином планиране улице. Од ове тачке граница скреће ка југу, прати осовину планиране улице до осовинске тачке број 2179, затим скреће ка истоку,

прати осовину планиране улице до осовинске тачке број 2180 и скреће ка југу пратећи осовину планиране улице и њеним продуженим правцем долази до северне регулационе линије планираног продужетка главне мишелучке саобраћајнице. Даље, граница скреће ка западу, прати северну регулациону линију планираног продужетка главне мишелучке саобраћајнице до пресека са источном регулационом линијом Буковачког пута, затим скреће ка северу, прати источну регулациону линију Буковачког пута и долази до тачке која је утврђена за почетну тачку описа оквирне границе Плана.

Планом ће се обухватити приближно 22,50 ha.

#### Члан 3.

Услови и смернице за уређење и грађење обухваћеног простора дефинисани су Планом генералне регулације Алибеговца са подручјем за породично становање на југоистоку Петроварадина („Службени лист Града Новог Сада“, број 8/19) (у даљем тексту: План генералне регулације), којим је обухваћени простор претежно намењен породичном становању, општеградском центру, спортском парку, парковским површинама, заштитном зеленилу, предшколској установи и саобраћајним површинама.

#### Члан 4.

Циљ израде Плана је утврђивање правила уређења и правила грађења, у складу са правилима усмеравајућег карактера која су дата Планом генералне регулације.

#### Члан 5.

Концептуални оквир планирања одређен је Планом генералне регулације.

#### Члан 6.

Рок за израду Плана је три месеца од дана ступања на снагу ове одлуке.

#### Члан 7.

Средства за израду Плана обезбеђена су у Програму уређивања грађевинског земљишта за 2020. годину („Службени лист Града Новог Сада“, бр. 59/19, 8/20 и 45/20).

#### Члан 8.

План ће израдити Јавно предузеће „Урбанизам“ Завод за урбанизам Нови Сад.

#### Члан 9.

Саставни део ове одлуке је Решење о неприступању изради стратешке процене утицаја плана детаљне регулације породичног становања источно од Буковачког пута и дела подручја „Ширине I“ у Петроварадину на животну средину, и графички приказ оквирне границе обухвата Плана.

#### Члан 10.

Рани јавни увид обавиће се након доношења ове одлуке, излагањем материјала којим се представља концептуални оквир просторног развоја, у приземљу пословне зграде Јавног предузећа „Урбанизам“ Завод за урбанизам Нови Сад, Булевар цара Лазара број 3, у просторијама Месне заједнице „Петроварадин“, Петроварадин, Чајковског број 1а, путем интернет странице Скупштине Града Новог Сада

<https://skupstina.novisad.rs/rani-javni-uvид/> и интернет странице Града Новог Сада <http://www.novisad.rs/lat/gradska-uprava-za-urbanizam-i-gradjevinske-poslove-0>.

Јавни увид обавиће се излагањем нацрта плана детаљне регулације породичног становања источно од Буковачког пута и дела подручја „Ширине I“ у Петроварадину, у приземљу пословне зграде Јавног предузећа „Урбанизам“ Завод за урбанизам Нови Сад, Булевар цара Лазара број 3, у просторијама Месне заједнице „Петроварадин“, Петроварадин, Чајковског број 1а, путем интернет странице Скупштине Града Новог Сада <https://skupstina.novisad.rs/javni-uvид/> и интернет странице Града Новог Сада <http://www.novisad.rs/lat/gradska-uprava-za-urbanizam-i-gradjevinske-poslove-0>.

#### Члан 11.

Ова одлука ступа на снагу осмог дана од дана објављивања у „Службеном листу Града Новог Сада“.

РЕПУБЛИКА СРБИЈА  
АУТОНОМНА ПОКРАЈИНА ВОЈВОДИНА  
ГРАД НОВИ САД  
СКУПШТИНА ГРАДА НОВОГ САДА  
Број: 35-619/2020-I  
27. новембар 2020. године  
НОВИ САД

Председница

МSc Јелена Маринковић Радомировић, с.р.

Градска управа за урбанизам и грађевинске послове, на основу члана 9. став 3. Закона о стратешкој процени утицаја на животну средину („Службени гласник РС“, бр. 135/04 и 88/10), а по прибављеном Мишљењу Градске управе за заштиту животне средине, број VI-501-1/2020-232 од 14.09.2020. године, доноси

## РЕШЕЊЕ О НЕПРИСТУПАЊУ ИЗРАДИ СТРАТЕШКЕ ПРОЦЕНЕ УТИЦАЈА ПЛАНА ДЕТАЉНЕ РЕГУЛАЦИЈЕ ПОРОДИЧНОГ СТАНОВАЊА ИСТОЧНО ОД БУКОВАЧКОГ ПУТА И ДЕЛА ПОДРУЧЈА „ШИРИНЕ I“ У ПЕТРОВАРАДИНУ НА ЖИВОТНУ СРЕДИНУ

Не приступа се изради стратешке процене утицаја плана детаљне регулације породичног становања источно од Буковачког пута и дела подручја „Ширине I“ у Петроварадину на животну средину, којом ће бити обухваћен простор у границама одређеним одлуком о изради плана детаљне регулације породичног становања источно од Буковачког пута и дела подручја „Ширине I“ у Петроварадину.

### Образложење

Законом о стратешкој процени утицаја на животну средину („Службени гласник Републике Србије“ бр. 135/04 и 88/10) прописано је да се стратешка процена врши за планове, програме и основе у области просторног и урбанистичког планирања.



Одлуку о изради стратешке процене доноси орган надлежан за припрему плана, по претходно прибављеном мишљењу органа надлежног за послове заштите животне средине и других заинтересованих органа и организација. Одлука о изради стратешке процене утицаја на животну средину је саставни део одлуке о изради плана и објављује се.

Законом о планирању и изградњи („Службени гласник РС“, бр. 72/09, 81/09 – исправка, 64/10 – УС, 24/11, 121/12, 42/13 – УС, 50/13 – УС, 98/13 – УС, 132/14, 145/14, 83/18, 31/19, 37/19-др. закон и 9/20), у члану 46. ст. 6. прописано је да носилац израде плана, пре доношења одлуке о изради планског документа, од надлежног органа за послове заштите животне средине прибавља мишљење о потреби израде стратешке процене утицаја на животну средину.

Одлуком о одређивању врсте планских докумената за које се израђује стратешка процена утицаја на животну средину („Службени лист Града Новог Сада“ број 48/09), одређене су врсте планских докумената у области просторног и урбанистичког планирања за које се израђује стратешка процена утицаја на животну средину. Поред тога прописано је да за измене планских докумената, орган надлежан за припрему плана може одлучити, по претходно прибављеном мишљењу органа надлежног за послове заштите животне средине и других заинтересованих органа и организација, да се не израђује стратешка процена утицаја на животну средину.

Подручје које ће се обухватити планом, површине приближно 22,50 ha, налази се у Катастарској општини Петроварадин.

Обухваћени простор се налази источно од Буковачког пута, у делу између две значајне саобраћајнице: трасе дела државног пута I Б – 21, која представља обилазницу око Петроварадина, на северу, и продужетка главне мишључке саобраћајнице, која ће се на простору Заноша укрстити са државним путем II А – 100 (Суботица – Нови Сад – Београд), на југу.

Планом генералне регулације обухваћени простор је у западном делу, уз Буковачки пут, намењен породичном становању и општеградском центру, а спортском парку, парковским површинама, заштитном зеленилу и предшколској установи у источном делу.

Планом генералне регулације утврђено је да је за обухваћен простор основ за реализацију план детаљне регулације и дефинисана су правила усмеравајућег карактера за даљу разраду простора.

Циљ израде и доношења Плана је утврђивање правила уређења и правила грађења, у складу са правилима усмеравајућег карактера која су дата Планом генералне регулације.

Законом о стратешкој процени утицаја на животну средину („Службени гласник Републике Србије“, бр. 135/04 и 88/10) прописано је да се за планове и програме у области просторног и урбанистичког планирања врши стратешка процена.

С обзиром на то да се ради о простору који Одлуком о одређивању врсте планских докумената за које се израђује стратешка процена утицаја на животну средину („Службени лист Града Новог Сада“, број 48/09), није утврђен као простор за који се израђује стратешка процена утицаја плана на животну средину, доноси се решење о неприступању изради стратешке процене утицаја плана детаљне

регулације породичног становања источно од Буковачког пута и дела подручја „Ширине I“ у Петроварадину, на животну средину.

Зависно од намене и услова за изградњу, за пројекте који буду реализовани на основу плана детаљне регулације породичног становања источно од Буковачког пута и дела подручја „Ширине I“ у Петроварадину, услови заштите животне средине, односно потреба покретања поступка процене утицаја на животну средину, биће утврђени у складу са Законом о процени утицаја на животну средину („Службени гласник РС“, бр. 135/04 и 36/09) и Уредбом о утврђивању Листе пројеката за које је обавезна процена утицаја и Листе пројеката за које се може захтевати процена утицаја на животну средину („Службени гласник РС“, број 114/08).

На основу свега наведеног одлучено је као у диспозитиву.

РЕПУБЛИКА СРБИЈА  
АУТОНОМНА ПОКРАЈИНА ВОЈВОДИНА  
ГРАД НОВИ САД  
ГРАДСКА УПРАВА ЗА УРБАНИЗАМ  
И ГРАЂЕВИНСКЕ ПОСЛОВЕ  
Број: V-35-619/20  
16. септембар 2020. године  
НОВИ САД

в.д. начелника  
Дејан Михајловић, с.р.

## 1056

На основу члана 46. став 1. Закона о планирању и изградњи („Службени гласник Републике Србије“, бр. 72/09, 81/09 – исправка, 64/10 – УС, 24/11, 121/12, 42/13 – УС, 50/13 – УС, 98/13 – УС, 132/14, 145/14, 83/18, 31/19, 37/19 – др. закон и 9/20) и члана 39. тачка 7. Статута Града Новог Сада („Службени лист Града Новог Сада“, број 11/19), Скупштина Града Новог Сада на VI седници од 27. новембра 2020. године, доноси

### ОДЛУКУ О ИЗРАДИ ИЗМЕНА И ДОПУНА ПЛАНА ДЕТАЉНЕ РЕГУЛАЦИЈЕ ДЕЛА САЛАЈКЕ У НОВОМ САДУ (ЛОКАЛИТЕТ НА УГЛУ УЛИЦА БРАНКА РАДИЧЕВИЋА И РАДОЈА ДОМАНОВИЋА)

#### Члан 1.

На основу ове одлуке израдиће се одлука о изменама и допунама Плана детаљне регулације дела Салајке у Новом Саду („Службени лист Града Новог Сада“, бр. 13/19 и 32/19 – исправка) (у даљем тексту: План), за локалитет на углу улица Бранка Радичевића и Радоја Домановића.

#### Члан 2.

Одлуком о изменама и допунама Плана обухватиће се део грађевинског подручја Плана, у Катастарској општини Нови Сад I, унутар описане границе.

За почетну тачку описа границе дела грађевинског подручја Плана, утврђена је тачка на тромеђи парцела бр.



4275, 4272 и 4274/1. Од ове тачке, у правцу југа, граница прати границу парцела бр. 4275 и 4274/1 до пресека са северном планираном регулационом линијом Улице Бранка Радичевића, затим скреће ка западу, прати северну планирану регулациону линију Улице Бранка Радичевића до пресека са источном планираном регулационом линијом Улице Радоја Домановића. Даље, граница скреће у правцу севера, прати источну планирану регулациону линију Улице Радоја Домановића до пресека са границом парцела бр. 4280 и 4282, затим граница скреће ка истоку, прати северну границу парцела бр. 4280 и 4281 до тромеђе парцела бр. 4281, 4282 и 4272. Од ове тачке, граница скреће ка југу, прати границу парцела бр. 4181 и 4272, затим скреће ка истоку, прати северну границу парцела бр. 4276 и 4275 и долази до тачке која је утврђена за почетну тачку описа границе измена и допуна Плана.

Одлуком о изменама и допунама Плана обухватиће се 0,21 ha.

#### Члан 3.

Услови и смернице за уређење и грађење обухваћеног подручја дефинисани су Планом генералне регулације зоне реконструкције у наслеђеним амбијенталним целинама у Новом Саду („Службени лист Града Новог Сада“, бр. 52/11, 17/17, 9/18, 22/19 и 50/19) (у даљем тексту: План генералне регулације), којим је обухваћени простор претежно намењен вишепородичном становању средњих густина.

#### Члан 4.

Циљ израде и доношења одлуке о изменама и допунама Плана је преиспитивање важећег планског решења, односно промена правила уређења и правила грађења ради оптималне реализације на терену.

#### Члан 5.

Концептуални оквир планирања одређен је Планом генералне регулације.

#### Члан 6.

Рок за израду одлуке о изменама и допунама Плана је 14 дана од дана ступања на снагу ове одлуке, односно достављања посебних услова за израду измена и допуна Плана од стране надлежних институција.

#### Члан 7.

Средства за израду одлуке о изменама и допунама Плана обезбедио је Момчило Павловић из Новог Сада.

#### Члан 8.

Одлуку о изменама и допунама Плана израдиће Јавно предузеће „Урбанизам“ Завод за урбанизам Нови Сад.

#### Члан 9.

Саставни део ове одлуке су Решење о неприступању изради стратешке процене утицаја одлуке о изменама и допунама Плана детаљне регулације дела Салајке у Новом Саду на животну средину и графички приказ обухвата планског подручја које се мења.

#### Члан 10.

Рани јавни увид обавиће се након доношења ове одлуке, излагањем материјала којим се представља концептуални

оквир просторног развоја, у приземљу пословне зграде Јавног предузећа „Урбанизам“ Завод за урбанизам Нови Сад, Булевар цара Лазара број 3, у просторијама Месне заједнице „Салајка“, Улица Шајкашка број 26, путем интернет странице Скупштине Града Новог Сада <https://skupstina.novisad.rs/rani-javni-uvид/> и интернет странице Града Новог Сада <http://www.novisad.rs/lat/gradska-uprava-za-urbanizam-i-gradjevinske-poslove-0>.

Јавни увид обавиће се излагањем нацрта одлуке о изменама и допунама Плана детаљне регулације дела Салајке у Новом Саду (локалитет на углу улица Бранка Радичевића и Радоја Домановића), у приземљу пословне зграде Јавног предузећа „Урбанизам“ Завод за урбанизам Нови Сад, Булевар цара Лазара број 3, у просторијама Месне заједнице „Салајка“, Улица Шајкашка број 26, путем интернет странице Скупштине Града Новог Сада <https://skupstina.novisad.rs/javni-uvид/> и интернет странице Града Новог Сада <http://www.novisad.rs/lat/gradska-uprava-za-urbanizam-i-gradjevinske-poslove-0>.

#### Члан 11.

Ова одлука ступа на снагу осмог дана од дана објављивања у „Службеном листу Града Новог Сада“.

РЕПУБЛИКА СРБИЈА  
АУТОНОМНА ПОКРАЈИНА ВОЈВОДИНА  
ГРАД НОВИ САД  
СКУПШТИНА ГРАДА НОВОГ САДА  
Број: 35-321/2020-I  
27. новембар 2020. године  
НОВИ САД

Председница

**МSc Јелена Маринковић Радомировић, с.р.**

Градска управа за урбанизам и грађевинске послове, на основу члана 9. став 3. Закона о стратешкој процени утицаја на животну средину („Службени гласник РС“, бр. 135/04 и 88/10), а по прибављеном Мишљењу Градске управе за заштиту животне средине, број VI-501-1/2020-149 од 09.06.2020. године, доноси

## **РЕШЕЊЕ О НЕПРИСТУПАЊУ ИЗРАДИ СТРАТЕШКЕ ПРОЦЕНЕ УТИЦАЈА ОДЛУКЕ О ИЗМЕНАМА И ДОПУНАМА ПЛАНА ДЕТАЉНЕ РЕГУЛАЦИЈЕ ДЕЛА САЛАЈКЕ У НОВОМ САДУ**

Не приступа се изради стратешке процене утицаја одлуке о изменама и допунама Плана детаљне регулације дела Салајке у Новом Саду на животну средину, којом ће бити обухваћен простор у границама одређеним одлуком о изради измена и допуна Плана детаљне регулације дела Салајке у Новом Саду (локалитет на углу улица Бранка Радичевића и Радоја Домановића).

#### **Образложење**

Законом о стратешкој процени утицаја на животну средину („Службени гласник Републике Србије“ бр. 135/04 и

88/10) прописано је да се стратешка процена врши за планове, програме и основе у области просторног и урбанистичког планирања.

Одлуку о изради стратешке процене доноси орган надлежан за припрему плана, по претходно прибављеном мишљењу органа надлежног за послове заштите животне средине и других заинтересованих органа и организација. Одлука о изради стратешке процене утицаја на животну средину је саставни део одлуке о изради плана и објављује се.

Законом о планирању и изградњи („Службени гласник РС“, бр. 72/09, 81/09 – исправка, 64/10 – УС, 24/11, 121/12, 42/13 – УС, 50/13 – УС, 98/13 – УС, 132/14, 145/14 и 83/18, 31/19, 37/19-др. закон и 9/20), у члану 46. ст. 6. прописано је да носилац израде плана, пре доношења одлуке о изради планског документа, од надлежног органа за послове заштите животне средине прибавља мишљење о потреби израде стратешке процене утицаја на животну средину.

Одлуком о одређивању врсте планских докумената за које се израђује стратешка процена утицаја на животну средину („Службени лист Града Новог Сада“ број 48/09), одређене су врсте планских докумената у области просторног и урбанистичког планирања за које се израђује стратешка процена утицаја на животну средину. Поред тога прописано је да за измене планских докумената, орган надлежан за припрему плана може одлучити, по претходно прибављеном мишљењу органа надлежног за послове заштите животне средине и других заинтересованих органа и организација, да се не израђује стратешка процена утицаја на животну средину.

Услови и смернице за уређење и грађење обухваћеног простора дефинисани су Планом генералне регулације зоне реконструкције у наслеђеним амбијенталним целинама у Новом Саду којим је обухваћени простор претежно намењен вишепородичном становању средњих густина.

Одлуком о изради измена и допуна Плана обухватиће се простор који се налази у Катастарској општини Нови Сад I, на углу улица Бранка Радичевића и Радоја Домановића на Салајци, површине 0,21 ha.

Циљ израде и доношења одлуке о изменама и допунама Плана је преиспитивање важећег планског решења, односно промена правила уређења и правила грађења ради оптималне реализације на терену.

С обзиром на положај, површину и геометрију, на новоформираној парцели је могуће проширити зону изградње са 10 на 14 m уз остале услове који ће се примењивати из важећег плана (индекс заузетости, мирујући саобраћај, озелењавање и др.). На парцелама бр. 4276 и 4275, које се обавезно обједињавају, последично ће се дефинисати промена зоне изградње на западном делу парцеле. На овим парцелама је планирана изградња вишепородичног стамбеног објекта П+2+Пк односно П+3+Пк, зависно од површине, према правилима дефинисаним важећим планом, и могуће је обједињавање са суседном парцелом.

Изменама и допунама Плана детаљне регулације повећава се бруто развијена грађевинска површина планираног вишепородичног стамбеног објекта на углу улица Бранка Радичевића и Радоја Домановића.

С обзиром на то да се ради о мањим изменама и допунама планског документа и да се ради о простору који Одлуком о одређивању врсте планских докумената за које

се израђује стратешка процена утицаја на животну средину („Службени лист Града Новог Сада“ број 48/09) није утврђен као простор за који се израђује стратешка процена утицаја плана на животну средину, доноси се решење о неприступању изради стратешке процене утицаја на животну средину.

Зависно од намене и услова за изградњу, за пројекте који буду реализовани на основу измена и допуна Плана детаљне регулације дела Салајке у Новом Саду (локалитет на углу улица Бранка Радичевића и Радоја Домановића), услови заштите животне средине, односно потреба покретања поступка процене утицаја на животну средину, биће утврђени у складу са Законом о процени утицаја на животну средину („Службени гласник РС“, бр. 135/04 и 36/09) и Уредбом о утврђивању Листе пројеката за које је обавезна процена утицаја и Листе пројеката за које се може захтевати процена утицаја на животну средину („Службени гласник РС“, број 114/08).

На основу свега наведеног одлучено је као у диспозитиву.

РЕПУБЛИКА СРБИЈА  
АУТОНОМНА ПОКРАЈИНА ВОЈВОДИНА  
ГРАД НОВИ САД  
ГРАДСКА УПРАВА ЗА УРБАНИЗАМ  
И ГРАЂЕВИНСКЕ ПОСЛОВЕ  
Број: V-35-321/20  
11. јун 2020. године  
НОВИ САД

в.д. начелника  
Дејан Михајловић, с.р.

## 1057

На основу члана 46. став 1. тачка 1. Закона о локалним изборима („Службени гласник Републике Србије“, бр. 129/07, 34/10 – одлука УС, 54/11, 12/20, 16/20 – аутентично тумачење и 68/20), Скупштина Града Новог Сада на VI седници од 27. новембра године, доноси

## РЕШЕЊЕ О ПРЕСТАНКУ МАНДАТА ОДБОРНИКА СКУПШТИНЕ ГРАДА НОВОГ САДА

I

Скупштина Града Новог Сада утврђује да ДАНЕТУ БАСТИ, одборнику Скупштине Града Новог Сада, са Изборне листе АЛЕКСАНДАР ВУЧИЋ – ЗА НАШУ ДЕЦУ, престаје мандат одборника Скупштине Града Новог Сада, пре истека времена на које је изабран, на основу поднете оставке.

II

Ово решење објавити у „Службеном листу Града Новог Сада“.

## Образложење

Чланом 46. став 1. тачка 1. Закона о локалним изборима („Службени гласник Републике Србије“, бр. 129/07, 34/10 – одлука УС, 54/11, 12/20, 16/20 – аутентично тумачење и 68/20), прописано је да одборнику престаје мандат пре

истека времена на које је изабран подношењем оставке, а ставом 4. истог члана да је скупштина дужна да о оставци коју је одборник поднео између две седнице, одлучи на првој наредној седници.

Чланом 47. став 1. наведеног закона прописано је да одборник лично подноси оставку, оверену код органа надлежног за оверу потписа, председнику скупштине јединице локалне самоуправе, у року од три дана од дана овере.

Имајући у виду да је одборник Дане Баста, у складу са Законом, поднео председници Скупштине Града Новог Сада оставку на функцију одборника Скупштине Града Новог Сада, Комисија за кадровска, административна и мандатно-имунитетна питања Скупштине Града Новог Сада, на 14. седници од 3. новембра 2020. године, утврдила је Предлог решења о престанку мандата одборника Скупштине Града Новог Сада.

#### ПОУКА О ПРАВНОМ СРЕДСТВУ:

Против овог решења може се поднети жалба Управном суду у року од 48 часова од дана доношења Решења.

РЕПУБЛИКА СРБИЈА  
АУТОНОМНА ПОКРАЈИНА ВОЈВОДИНА  
ГРАД НОВИ САД  
СКУПШТИНА ГРАДА НОВОГ САДА  
Број: 020-292/2020-I  
27. новембар 2020. године  
НОВИ САД

*Председница*

**MSc Јелена Маринковић Радомировић, с.р.**

#### 1058

На основу члана 56. Закона о локалним изборима („Службени гласник Републике Србије“, бр. 129/07, 34/10 – одлука УС, 54/11, 12/20, 16/20 – аутентично тумачење и 68/20), Скупштина Града Новог Сада на VI седници од 27. новембра 2020. године, доноси

### РЕШЕЊЕ О ПОТВРЂИВАЊУ МАНДАТА ОДБОРНИКА СКУПШТИНЕ ГРАДА НОВОГ САДА

I

НЕМАЊИ ЈАНКОВИЋУ, са Изборне листе АЛЕКСАНДАР ВУЧИЋ – ЗА НАШУ ДЕЦУ., потврђује се мандат одборника Скупштине Града Новог Сада.

II

Ово решење објавити у „Службеном листу Града Новог Сада“.

#### Образложење

Скупштина Града Новог Сада на VI седници од 27. новембра 2020. године донела је Решење о престанку мандата одборника, којим је утврдила да одборнику Данету Басти, са Изборне листе АЛЕКСАНДАР ВУЧИЋ – ЗА НАШУ ДЕЦУ., престаје мандат одборника пре истека времена на које је изабран, на основу поднете оставке.

На основу члана 48. став 2. Закона о локалним изборима („Службени гласник Републике Србије“, бр. 129/07, 34/10 – одлука УС, 54/11, 12/20, 16/20 – аутентично тумачење и 68/20), Градска изборна комисија је на V седници од 27. новембра 2020. године, мандат који припада Изборној листи АЛЕКСАНДАР ВУЧИЋ – ЗА НАШУ ДЕЦУ., доделила Немањи Јанковићу, као првом следећем кандидату са изборне листе, коме није био додељен мандат одборника - припаднику исте политичке странке, а који је дао писану сагласност да прихвата мандат. Градска изборна комисија издала је Немањи Јанковићу уверење да је изабран за одборника Скупштине Града Новог Сада.

Комисија за кадровска, административна и мандатно-имунитетна питања Скупштине Града Новог Сада на 18. седници од 27. новембра 2020. године, на основу Извештаја Градске изборне комисије о додели мандата одборнику Скупштине Града Новог Сада, број: 020-8/2020-416-I од 27. новембра 2020. године и Уверења о избору за одборника Скупштине Града Новог Сада број: 020-8/2020-415-I од 27. новембра 2020. године, утврдила је Предлог решења о потврђивању мандата одборника Скупштине Града Новог Сада.

Сходно наведеном Скупштина Града Новог Сада је одлучила као у диспозитиву овог решења.

#### ПОУКА О ПРАВНОМ СРЕДСТВУ:

Против овог решења може се поднети жалба Управном суду у року од 48 часова од дана доношења решења.

РЕПУБЛИКА СРБИЈА  
АУТОНОМНА ПОКРАЈИНА ВОЈВОДИНА  
ГРАД НОВИ САД  
СКУПШТИНА ГРАДА НОВОГ САДА  
Број: 020-293/2020-I  
27. новембар 2020. године  
НОВИ САД

*Председница*

**MSc Јелена Маринковић Радомировић, с.р.**

#### 1059

На основу члана 23. став 1. тачка 3. Одлуке о усклађивању Одлуке о организовању Градског саобраћајног предузећа „Нови Сад“, као јавног предузећа („Службени лист Града Новог Сада“, број 47/16) и члана 39. тачка 30. Статута Града Новог Сада („Службени лист Града Новог Сада“, број 11/19), Скупштина Града Новог Сада на VI седници од 27. новембра 2020. године, доноси

### РЕШЕЊЕ О ДАВАЊУ САГЛАСНОСТИ НА ОДЛУКУ О ИЗМЕНАМА ПРОГРАМА ПОСЛОВАЊА ЈАВНОГ ГРАДСКОГ САОБРАЋАЈНОГ ПРЕДУЗЕЋА „НОВИ САД“ НОВИ САД ЗА 2020. ГОДИНУ

I. Даје се сагласност на Одлуку о изменама Програма пословања Јавног градског саобраћајног предузећа „Нови Сад“ Нови Сад за 2020. годину, коју је донео Надзорни одбор Јавног градског саобраћајног предузећа „Нови Сад“

Нови Сад на 9. ванредној седници одржаној 17. новембра 2020. године.

II. Ово решење објавити у „Службеном листу Града Новог Сада“.

РЕПУБЛИКА СРБИЈА  
АУТОНОМНА ПОКРАЈИНА ВОЈВОДИНА  
ГРАД НОВИ САД  
СКУПШТИНА ГРАДА НОВОГ САДА  
Број: 34-6344/2020-I  
27. новембар 2020. године  
НОВИ САД

*Председница*

**MSc Јелена Маринковић Радомировић, с.р.**

### 1060

На основу члана 23. став 1. тачка 5. Одлуке о усклађивању Одлуке о организовању радне организације „Стан“ из Новог Сада, као јавног предузећа за стамбене услуге („Службени лист Града Новог Сада“, број 47/16) и члана 39. тачка 30. Статута Града Новог Сада („Службени лист Града Новог Сада“, број 11/19), Скупштина Града Новог Сада на VI седници од 27. новембра 2020. године, доноси

### РЕШЕЊЕ О ДАВАЊУ САГЛАСНОСТИ НА ОДЛУКУ НАДЗОРНОГ ОДБОРА ЈАВНОГ КОМУНАЛНОГ ПРЕДУЗЕЋА ЗА ОДРЖАВАЊЕ СТАМБЕНИХ И ПОСЛОВНИХ ПРОСТОРА „СТАН“ НОВИ САД О РАСПОДЕЛИ ДОБИТИ ЗА 2015. ГОДИНУ

I. Даје се сагласност на Одлуку о расподели добити за 2015. годину, број: 1501, коју је Надзорни одбор Јавног комуналног предузећа за одржавање стамбених и пословних простора „Стан“ Нови Сад донео на CXII седници од 21.10.2020. године.

II. Ово решење објавити у „Службеном листу Града Новог Сада“.

РЕПУБЛИКА СРБИЈА  
АУТОНОМНА ПОКРАЈИНА ВОЈВОДИНА  
ГРАД НОВИ САД  
СКУПШТИНА ГРАДА НОВОГ САДА  
Број: 020-261/2020-I  
27. новембар 2020. године  
НОВИ САД

*Председница*

**MSc Јелена Маринковић Радомировић, с.р.**

### 1061

На основу члана 23. став 1. тачка 5. Одлуке о усклађивању Одлуке о организовању радне организације „Стан“ из Новог Сада, као јавног предузећа за стамбене услуге („Службени лист Града Новог Сада“, број 47/16) и члана 39. тачка 30. Статута Града Новог Сада („Службени лист Града Новог Сада“, број 11/19), Скупштина Града Новог Сада на VI седници од 27. новембра 2020. године, доноси

### РЕШЕЊЕ О ДАВАЊУ САГЛАСНОСТИ НА ОДЛУКУ НАДЗОРНОГ ОДБОРА ЈАВНОГ КОМУНАЛНОГ ПРЕДУЗЕЋА ЗА ОДРЖАВАЊЕ СТАМБЕНИХ И ПОСЛОВНИХ ПРОСТОРА „СТАН“ НОВИ САД О РАСПОДЕЛИ ДОБИТИ ЗА 2016. ГОДИНУ

I. Даје се сагласност на Одлуку о расподели добити за 2016. годину, број: 1502, коју је Надзорни одбор Јавног комуналног предузећа за одржавање стамбених и пословних простора „Стан“ Нови Сад донео на CXII седници од 21.10.2020. године.

II. Ово решење објавити у „Службеном листу Града Новог Сада“.

РЕПУБЛИКА СРБИЈА  
АУТОНОМНА ПОКРАЈИНА ВОЈВОДИНА  
ГРАД НОВИ САД  
СКУПШТИНА ГРАДА НОВОГ САДА  
Број: 020-262/2020-I  
27. новембар 2020. године  
НОВИ САД

*Председница*

**MSc Јелена Маринковић Радомировић, с.р.**

### 1062

На основу члана 23. став 1. тачка 5. Одлуке о усклађивању Одлуке о организовању радне организације „Стан“ из Новог Сада као јавног предузећа за стамбене услуге („Службени лист Града Новог Сада“, број 47/16) и члана 39. тачка 30. Статута Града Новог Сада („Службени лист Града Новог Сада“, број 11/19), Скупштина Града Новог Сада на VI седници од 27. новембра 2020. године, доноси

### РЕШЕЊЕ О ДАВАЊУ САГЛАСНОСТИ НА ОДЛУКУ НАДЗОРНОГ ОДБОРА ЈАВНОГ КОМУНАЛНОГ ПРЕДУЗЕЋА ЗА ОДРЖАВАЊЕ СТАМБЕНИХ И ПОСЛОВНИХ ПРОСТОРА „СТАН“ НОВИ САД О РАСПОДЕЛИ ДОБИТИ ЗА 2019. ГОДИНУ

I. Даје се сагласност на Одлуку о расподели добити за 2019. годину, број: 1401, коју је Надзорни одбор Јавног комуналног предузећа за одржавање стамбених и пословних простора „Стан“ Нови Сад донео на CX седници од 06.10.2020. године.

II. Ово решење објавити у „Службеном листу Града Новог Сада“.

РЕПУБЛИКА СРБИЈА  
АУТОНОМНА ПОКРАЈИНА ВОЈВОДИНА  
ГРАД НОВИ САД  
СКУПШТИНА ГРАДА НОВОГ САДА  
Број: 020-242/2020-I  
27. новембар 2020. године  
НОВИ САД

*Председница*

**MSc Јелена Маринковић Радомировић, с.р.**



**1063**

На основу члана 24. став 1. тачка 8. Одлуке о усклађивању Одлуке о организовању Јавног предузећа „Информатика“ Нови Сад („Службени лист Града Новог Сада“, број 47/16) и члана 39. тачка 30. Статута Града Новог Сада („Службени лист Града Новог Сада“, број 11/19), Скупштина Града Новог Сада на VI седници од 27. новембра 2020. године, доноси

**РЕШЕЊЕ  
О ДАВАЊУ САГЛАСНОСТИ НА ОДЛУКУ  
О УСВАЈАЊУ ПРОЦЕНЕ ВРЕДНОСТИ  
КАПИТАЛА ЈКП „ИНФОРМАТИКА“  
НОВИ САД**

I. Даје се сагласност на Одлуку о усвајању процене вредности капитала ЈКП „Информатика“ Нови Сад, број: 16857-3/20 коју је Надзорни одбор ЈКП „Информатика“ Нови Сад донео на 67. седници од 29. октобра 2020. године.

II. Ово решење објавити у „Службеном листу Града Новог Сада“.

РЕПУБЛИКА СРБИЈА  
АУТОНОМНА ПОКРАЈИНА ВОЈВОДИНА  
ГРАД НОВИ САД  
СКУПШТИНА ГРАДА НОВОГ САДА  
Број: 352-3/2020-389-I  
27. новембар 2020. године  
НОВИ САД

*Председница*

**MSc Јелена Маринковић Радомировић, с.р.**

**1064**

На основу члана 28. став 2. Статута Града Новог Сада („Службени лист Града Новог Сада“, број 11/19), Скупштина Града Новог Сада на VI седници од 27. новембра 2020. године, доноси

**РЕШЕЊЕ  
О ДАВАЊУ САГЛАСНОСТИ ЗА  
ОРГАНИЗОВАЊЕ ИЗДВОЈЕНОГ ОДЕЉЕЊА  
ОСНОВНЕ МУЗИЧКЕ ШКОЛЕ „ЈОСИП  
СЛАВЕНСКИ“ НОВИ САД У ПРОСТОРИЈАМА  
СРЕДЊЕ ТЕХНИЧКЕ ШКОЛЕ  
„МИЛЕВА МАРИЋ“ У ТИТЕЛУ**

1. Даје се сагласност на одлуку Школског одбора Основне музичке школе „Јосип Славенски“ Нови Сад, број: 578/20 од дана 16.10.2020. године, да Основна музичка школа „Јосип Славенски“ Нови Сад организује издвојено одељење у просторијама Средње техничке школе „Милева Марић“ Тител, почев од школске 2021/2022. године.

2. Ово решење објавити у „Службеном листу Града Новог Сада“.

РЕПУБЛИКА СРБИЈА  
АУТОНОМНА ПОКРАЈИНА ВОЈВОДИНА  
ГРАД НОВИ САД  
СКУПШТИНА ГРАДА НОВОГ САДА  
Број: 6-2/2020-662-I  
27. новембар 2020. године  
НОВИ САД

*Председница*

**MSc Јелена Маринковић Радомировић, с.р.**

**1065**

На основу чл. 17. и 18. Одлуке о прибављању, располагању и управљању непокретностима у јавној својини Града Новог Сада („Службени лист Града Новог Сада“, бр. 31/19 и 61/19), у поступку отуђења непокретности из јавне својине Града Новог Сада, Скупштина Града Новог Сада на VI седници од 27. новембра 2020. године, доноси

**РЕШЕЊЕ  
О ОТУЂЕЊУ ПОСЛОВНИХ ПРОСТОРА ИЗ  
ЈАВНЕ СВОЈИНЕ ГРАДА НОВОГ САДА, У  
НОВОМ САДУ, УЛИЦА КИСАЧКА БРОЈ 55,  
АПОТЕКАРСКОЈ УСТАНОВИ „ЈАНКОВИЋ“  
НОВИ САД**

I

Отуђују се пословни простори из јавне својине Града Новог Сада, и то:

- Пословни простор за који није утврђена делатност, број 1, укупне површине 48м<sup>2</sup>, по цени од 53.232,00 евра, у динарској противвредности по средњем званичном курсу НБС на дан уплате
- Пословни простор за који није утврђена делатност, број 2, укупне површине 53м<sup>2</sup>, по цени од 101.177,00 евра, у динарској противвредности по средњем званичном курсу НБС на дан уплате
- Пословни простор за који није утврђена делатност, број 3, укупне површине 54м<sup>2</sup>, по цени од 109.566,00 евра, у динарској противвредности по средњем званичном курсу НБС на дан уплате,

који се налазе у приземљу стамбено-пословне зграде број 9, у Новом Саду, Улица Кисачка број 55, изграђена на парцели број 4488 КО Нови Сад I, уписана у Лист непокретности број 10001 КО Нови Сад I.

Пословни простори из става 1. ове тачке, отуђују се Апотекарској установи „Јанковић“ Нови Сад, матични број: 08289948, ПИБ 101694437, као најповољнијем понуђачу у поступку прикупљања писаних понуда путем јавног оглашавања.

II

На основу овог решења закључиће се Уговор између Града Новог Сада, кога заступа Градоначелник Града Новог Сада или лице које он овласти и Апотекарске установе „Јанковић“ Нови Сад коју заступа законски заступник или лице које он овласти, којим ће се регулисати међусобна права и обавезе уговорних страна.



## III

Ово решење није основ за упис права својине на предметној непокретности.

## IV

Ово решење објавити у „Службеном листу Града Новог Сада“.

РЕПУБЛИКА СРБИЈА  
АУТОНОМНА ПОКРАЈИНА ВОЈВОДИНА  
ГРАД НОВИ САД  
СКУПШТИНА ГРАДА НОВОГ САДА  
Број: 020-103/2020-I  
27. новембар 2020. године  
НОВИ САД

*Председница*

**МSc Јелена Маринковић Радомировић, с.р.**

**1066**

На основу члана 29. став 1. тачка 3. Закона о смањењу ризика од катастрофа и управљању ванредним ситуацијама („Службени гласник РС“, број 87/18) и члана 39. тачка 70. Статута Града Новог Сада („Службени лист Града Новог Сада“, број 11/19), Скупштина Града Новог Сада на VI седници од 27. новембра 2020. године, доноси

**РЕШЕЊЕ  
О ОБРАЗОВАЊУ ГРАДСКОГ ШТАБА ЗА  
ВАНРЕДНЕ СИТУАЦИЈЕ ГРАДА НОВОГ  
САДА И ИМЕНОВАЊУ КОМАНДАНТА,  
ЗАМЕНИКА КОМАНДАНТА, НАЧЕЛНИКА  
И ЧЛАНОВА ГРАДСКОГ ШТАБА ЗА  
ВАНРЕДНЕ СИТУАЦИЈЕ ГРАДА  
НОВОГ САДА**

*Члан 1.*

За праћење активности на смањењу ризика од катастрофа и координацију и руковођење у ванредним ситуацијама на територији Града Новог Сада (у даљем тексту: Град) образује се Градски штаб за ванредне ситуације Града Новог Сада (у даљем тексту: Градски штаб).

*Члан 2.*

Градски штаб обавља следеће послове на територији Града:

1. руководи и координира рад субјеката система смањења ризика од катастрофа и управљања ванредним ситуацијама на спровођењу утврђених задатака,
2. руководи и координира спровођење мера и задатака цивилне заштите,
3. разматра Процену ризика од катастрофа, планове заштите и спасавања, друга планска документа и даје препоруке за њихово унапређење,
4. прати стање и организацију система смањења ризика од катастрофа и управљања ванредним ситуацијама и предлаже мере за њихово побољшање,

5. наређује употребу снага система смањења ризика од катастрофа и управљања ванредним ситуацијама, средстава помоћи и других средстава која се користе у ванредним ситуацијама,
6. стара се о редовном информисању и обавештавању становништва о ризицима и опасностима и предузетим мерама,
7. процењује угроженост од настанка ванредне ситуације и доставља Градоначелнику Града Новог Сада (у даље тексту: Градоначелник) предлог за проглашење, односно укидање ванредне ситуације,
8. предлаже субјекте од посебног значаја за заштиту и спасавање на територији Града,
9. наређује приправност субјеката и снага система смањења ризика од катастрофа и управљања ванредним ситуацијама,
10. ставља у приправност и ангажује субјекте од посебног значаја за заштиту и спасавање на територији Града,
11. упућује захтеве привредним друштвима и другим правним лицима да у оквиру своје делатности учествују у мерама заштите и спасавања,
12. учествује у организацији и спровођењу мера и задатака обнове, реконструкције и рехабилитације, узимајући у обзир смањење ризика од будућих ванредних ситуација,
13. израђује годишњи план рада и годишњи извештај о раду и доставља Скупштини Града Новог Сада на усвајање,
14. предлаже доношење одлуке о организацији и функционисању цивилне заштите на територији Града,
15. именује поверенике и заменике повереника цивилне заштите,
16. предлаже доношење плана заштите и спасавања на територији Града,
17. сарађује са другим штабовима за ванредне ситуације, и
18. обавља друге послове у складу са законом.

*Члан 3.*

Градски штаб чине командант, заменик команданта, начелник и чланови Градског штаба.

Командант Градског штаба је Градоначелник, Милош Вучевић.

*Члан 4.*

За заменика команданта Градског штаба именује се МИЛАН ЂУРИЋ, заменик Градоначелника Града Новог Сада.

За начелника Градског штаба именује се пуковник полиције ДРАГАН ЦВЕТИЋАНИН, начелник Управе за ванредне ситуације у Новом Саду.

За чланове Градског штаба именују се:

- ЗДРАВКО ЈЕЛУШИЋ, члан Градског већа Града Новог Сада задужен за област комуналних послова,
- МИЛОРАД РАДОЈЕВИЋ, члан Градског већа Града Новог Сада задужен за област привреде,

- Ass. dr sci. med. ДРАГАН СТАЈИЋ, члан Градског већа Града Новог Сада задужен за област здравства,
- БРАНКА БЕЖАНОВ, члан Градског већа Града Новог Сада задужена за област социјалне заштите и бриге о породици и деци,
- МИРА РАДЕНОВИЋ, члан Градског већа Града Новог Сада задужена за област имовине и имовинско-правне послове, заштиту животне средине, одрживи развој и енергетску ефикасност,
- АЛЕКСАНДАР КРАВИЋ, члан Градског већа Града Новог Сада задужен за област саобраћаја и путева,
- МИЛОВАН АМИЏИЋ, члан Градског већа Града Новог Сада задужен за област управе, прописа и урбанизма,
- АДРИЈАНА МЕСАРОВИЋ, члан Градског већа Града Новог Сада задужена за област буџета, финансија и инвестиција,
- ДИНА ВУЧЕНИЋ, члан Градског већа Града Новог Сада задужена за област образовања,
- начелник Градске управе за комуналне послове,
- начелник Градске управе за привреду,
- начелник Градске управе за здравство,
- начелник Градске управе за социјалну и дечију заштиту,
- начелник Градске управе за грађевинско земљиште и инвестиције,
- начелник Градске управе за заштиту животне средине,
- начелник Градске управе за саобраћај и путеве,
- начелник Градске управе за инспекцијске послове,
- заменик начелника Градске управе за инспекцијске послове,
- начелник Комуналне милиције у Градској управи за инспекцијске послове,
- генерал полиције СЛОБОДАН МАЛЕШИЋ, начелник Полицијске управе у Новом Саду,
- директор Дома здравља „Нови Сад“ Нови Сад,
- директор Завода за хитну медицинску помоћ Нови Сад,
- мајор ДАРКО ЦРЉЕНИЦА, начелник Центра Министарства одбране за локалну самоуправу Нови Сад,
- мајор НЕДЕЉКО НЕДЕЉКОВИЋ, начелник Групе за цивилно-војну сарадњу у Команди 1. бр. КоВ Нови Сад,
- ДРАГАН ЛАЗИЋ, секретар Црвеног крста Града Новог Сада – Градска организација,
- МИЛАН ТЕШОВИЋ, директор Огранка „Електродистрибуција“ Нови Сад,
- директор Јавног градског саобраћајног предузећа „Нови Сад“ Нови Сад,
- директор Јавног комуналног предузећа „Водовод и канализација“ Нови Сад,
- директор Јавног комуналног предузећа „Чистоћа“ Нови Сад,
- директор Јавног комуналног предузећа „Пут“ Нови Сад,
- директор Јавног комуналног предузећа „Паркинг сервис“ Нови Сад,
- директор Јавног комуналног предузећа „Лисје“ Нови Сад,
- директор Јавног комуналног предузећа за одржавање стамбених и пословних простора „Стан“ Нови Сад,
- директор Јавног комуналног предузећа „Градско зеленило“ Нови Сад,
- директор Јавног комуналног предузећа „Новосадска топлана“ Нови Сад,
- директор Јавног комуналног предузећа „Зоохигијена и Ветерина Нови Сад“ Нови Сад,
- директор Јавног предузећа „Спортски и пословни центар Војводина“ Нови Сад,
- ИГОР АДАМ, командант Ватрогасно-спасилачких батаљона у Управи за ванредне ситуације у Новом Саду, и
- МИЛОВАН РАДМАНОВАЦ, шеф Центра за климатске анализе, ране најаве екстремних појава и оцену ризика елементарних непогода „Нови Сад“.

*Члан 5.*

За извршавање специфичних задатака заштите и спасавања, Градски штаб може да образује стручно-оперативне тимове.

Стручно-оперативни тимови образују се по процени Градског штаба, за извршавање задатака и мера заштите и спасавања, и то: евакуације, збрињавања, склањања, радиолошко-хемијско-биолошке заштите, заштите и спасавања од пожара и експлозија, заштите и спасавања од поплава и несрећа на води и под водом, заштите и спасавања од техничко-технолошких несрећа, односно удеса, као и за извршавање других задатака заштите и спасавања које одреди Градски штаб.

Радам стручно-оперативног тима руководи руководилац којег именује Градски штаб.

Стручно-оперативни тим одговара начелнику Градског штаба.

*Члан 6.*

Градски штаб послове из члана 2. овог решења обавља на седницама, и то: редовним и ванредним.

Градски штаб доноси пословник о раду којим утврђује начин рада.

Послове из члана 2. овог решења Градски штаб обавља у три фазе које се међусобно смењују и то: превентивна фаза, оперативна фаза и фаза опоравка, у складу са прописима којима се уређује састав, начин и организација рада штабова за ванредне ситуације.

Градски штаб доноси: наредбе, закључке, препоруке и сачињава: извештаје, анализе и информације.

*Члан 7.*

Градски штаб има печат и деловодник, у складу са посебним законом.

Печат Градског штаба је округлог облика, пречника 50 mm са исписаним текстом: „Република Србија, Аутономна Покрајина Војводина, Град Нови Сад, Градски штаб за ванредне ситуације Града Новог Сада, Нови Сад“ исписан

на српском језику ћириличким писмом, и на мађарском, словачком и русинском језику и њиховим писмима.

Штамбиљ Градског штаба је правоугаоног облика и садржи текст, исписан на српском језику, ћириличким писмом: Градски штаб за ванредне ситуације Града Новог Сада, простор за уписивање бројева, датум и Нови Сад.

Начин коришћења и чувања печата и штамбиља и њихов број утврђује се посебним актом Градског штаба.

#### Члан 8.

Командант, заменик команданта, начелник и чланови Градског штаба дужни су да се одазову и учествују у обуци, оспособљавању и стручном усавршавању, ради подизања спремности за организовани одговор за потребе рада Градског штаба, коју организује и спроводи Министарство унутрашњих послова према утврђеном плану и програму обуке.

#### Члан 9.

Стручне и административно-техничке послове за потребе Градског штаба обавља Градска управа за комуналне послове Града Новог Сада у сарадњи са начелником Градског штаба, Градском управом за привреду Града Новог Сада, Градском управом за опште послове Града Новог Сада и Службом Скупштине Града Новог Сада.

#### Члан 10.

Даном ступања на снагу овог решења престаје да важи Решење о образовању Градског штаба за ванредне ситуације и именовању заменика команданта, начелника и чланова Градског штаба за ванредне ситуације („Службени лист Града Новог Сада“, број 23/18).

#### Члан 11.

Ово решење ступа на снагу осмог дана од дана објављивања у „Службеном листу Града Новог Сада“.

РЕПУБЛИКА СРБИЈА  
АУТОНОМНА ПОКРАЈИНА ВОЈВОДИНА  
ГРАД НОВИ САД  
СКУПШТИНА ГРАДА НОВОГ САДА  
Број: 352-1/2020-426-I  
27. новембар 2020. године  
НОВИ САД

*Председница*

**MSc Јелена Маринковић Радомировић, с.р.**

### 1067

На основу члана 116. ст. 2, 5. и 7 и члана 117. став 5. Закона о основама система образовања и васпитања („Службени гласник РС“, бр. 88/17, 27/18 – др. закони, 10/19 и 6/20), члана 12. став 1. тачка 2. Закона о националним саветима националних мањина („Службени гласник РС“, бр. 72/09, 20/14 – одлука УС, 55/14 и 47/18) и члана 39. тачка 45. Статута Града Новог Сада („Службени лист Града Новог Сада“, број 11/19) на предлог Националног савета мађарске националне мањине - Закључак број: V/Z/243/2020 од 27. октобра 2020. године, Скупштина Града Новог Сада на VI седници од 27. новембра 2020. године, доноси

## РЕШЕЊЕ О ИМЕНОВАЊУ ЧЛАНА ШКОЛСКОГ ОДБОРА ГИМНАЗИЈЕ „СВЕТОЗАР МАРКОВИЋ“, НОВИ САД

I

АДРИАНА ЛАДИШИЋ се именује за члана Школског одбора Гимназије „Светозар Марковић“, Нови Сад, представника јединице локалне самоуправе.

II

Изборни период новоименованог члана Школског одбора Гимназије „Светозар Марковић“, Нови Сад из тачке I овог решења траје до истека мандата Школског одбора Гимназије „Светозар Марковић“, Нови Сад.

III

Ово решење објавити у „Службеном листу Града Новог Сада“.

РЕПУБЛИКА СРБИЈА  
АУТОНОМНА ПОКРАЈИНА ВОЈВОДИНА  
ГРАД НОВИ САД  
СКУПШТИНА ГРАДА НОВОГ САДА  
Број: 022-1/2020-279-I  
27. новембар 2020. године  
НОВИ САД

*Председница*

**MSc Јелена Маринковић Радомировић, с.р.**

### 1068

На основу члана 40. став 1. Статута Града Новог Сада („Службени лист Града Новог Сада“, број 11/19), Скупштина Града Новог Сада на VI седници од 27. новембра 2020. године, доноси

## РЕШЕЊЕ О РАЗРЕШЕЊУ И ИЗБОРУ ЧЛАНА САВЕТА ЗА ЗАШТИТУ ЖИВОТНЕ СРЕДИНЕ

I

СЛАВЕНКО УНКОВИЋ се разрешава дужности члана Савета за заштиту животне средине.

II

НЕМАЊА ГЛАВЕНИЋ бира се за члана Савета за заштиту животне средине.

III

Ово решење објавити у „Службеном листу Града Новог Сада“.

РЕПУБЛИКА СРБИЈА  
АУТОНОМНА ПОКРАЈИНА ВОЈВОДИНА  
ГРАД НОВИ САД  
СКУПШТИНА ГРАДА НОВОГ САДА  
Број: 022-1/2020-280-I  
27. новембар 2020. године  
НОВИ САД

*Председница*

**MSc Јелена Маринковић Радомировић, с.р.**

**1069**

На основу члана 40. став 1. Статута Града Новог Сада („Службени лист Града Новог Сада“, број 11/19), Скупштина Града Новог Сада на VI седници од 27. новембра 2020. године, доноси

**РЕШЕЊЕ  
О ПРЕСТАНКУ ДУЖНОСТИ ЧЛАНА САВЕТА  
ЗА ОБРАЗОВАЊЕ**

I

ДАНЕТУ БАСТИ престаје дужност члана Савета за образовање, на основу поднете оставке.

II

Ово решење објавити у „Службеном листу Града Новог Сада“.

РЕПУБЛИКА СРБИЈА  
АУТОНОМНА ПОКРАЈИНА ВОЈВОДИНА  
ГРАД НОВИ САД  
СКУПШТИНА ГРАДА НОВОГ САДА  
Број: 022-1/2020-281-I  
27. новембар 2020. године  
НОВИ САД

*Председница*

**MSc Јелена Маринковић Радомировић, с.р.**

**1070**

На основу члана 40. став 1. Статута Града Новог Сада („Службени лист Града Новог Сада“, број 11/19), Скупштина Града Новог Сада на VI седници од 27. новембра 2020. године, доноси

**РЕШЕЊЕ  
О ИЗБОРУ ЧЛАНА САВЕТА ЗА  
ОБРАЗОВАЊЕ**

I

НЕМАЊА ЈАНКОВИЋ се бира за члана Савета за образовање.

II

Ово решење објавити у „Службеном листу Града Новог Сада“.

РЕПУБЛИКА СРБИЈА  
АУТОНОМНА ПОКРАЈИНА ВОЈВОДИНА  
ГРАД НОВИ САД  
СКУПШТИНА ГРАДА НОВОГ САДА  
Број: 022-1/2020-282-I  
27. новембар 2020. године  
НОВИ САД

*Председница*

**MSc Јелена Маринковић Радомировић, с.р.**

**1071**

На основу члана 40. став 1. Статута Града Новог Сада („Службени лист Града Новог Сада“, број 11/19), Скупштина Града Новог Сада на VI седници од 27. новембра 2020. године, доноси

**РЕШЕЊЕ  
О РАЗРЕШЕЊУ ЧЛАНА САВЕТА ЗА  
СТАТУАРНА ПИТАЊА И ЛОКАЛНУ  
САМОУПРАВУ**

I

НЕМАЊА ЈАНКОВИЋ се разрешава дужности члана Савета за статутарна питања и локалну самоуправу.

II

Ово решење објавити у „Службеном листу Града Новог Сада“.

РЕПУБЛИКА СРБИЈА  
АУТОНОМНА ПОКРАЈИНА ВОЈВОДИНА  
ГРАД НОВИ САД  
СКУПШТИНА ГРАДА НОВОГ САДА  
Број: 022-1/2020-283-I  
27. новембар 2020. године  
НОВИ САД

*Председница*

**MSc Јелена Маринковић Радомировић, с.р.**

**1072**

На основу члана 40. став 1. Статута Града Новог Сада („Службени лист Града Новог Сада“, број 11/19), Скупштина Града Новог Сада на VI седници од 27. новембра 2020. године, доноси

**РЕШЕЊЕ  
О РАЗРЕШЕЊУ ЧЛАНА И ИЗБОРУ ДВА  
ЧЛАНА САВЕТА ЗА ЗАШТИТУ ЖИВОТНЕ  
СРЕДИНЕ**

I

ГОРАН БУЈАК се разрешава дужности члана Савета за заштиту животне средине.

II

У Савет за заштиту животне средине бирају се:  
за члана  
НЕМАЊА ЈАНКОВИЋ  
ОЛГА ВЕСЕЛИНОВ

III

Ово решење објавити у „Службеном листу Града Новог Сада“.

РЕПУБЛИКА СРБИЈА  
АУТОНОМНА ПОКРАЈИНА ВОЈВОДИНА  
ГРАД НОВИ САД  
СКУПШТИНА ГРАДА НОВОГ САДА  
Број: 022-1/2020-284-I  
27. новембар 2020. године  
НОВИ САД

*Председница*

**MSc Јелена Маринковић Радомировић, с.р.**



**1073**

На основу члана 41. став 3. и члана 42. ст. 1, 2. и 6. Закона о култури („Службени гласник РС“, бр. 72/09, 13/16, 30/16 – испр. и 6/20) и члана 39. тачка 50. Статута Града Новог Сада („Службени лист Града Новог Сада“, број 11/19), Скупштина Града Новог Сада на VI седници од 27. новембра 2020. године доноси

**РЕШЕЊЕ  
О ИМЕНОВАЊУ ДВА ЧЛАНА УПРАВНОГ  
ОДБОРА ГРАДСКЕ БИБЛИОТЕКЕ У НОВОМ  
САДУ, НОВИ САД**

I

У Управни одбор Градске библиотеке у Новом Саду, Нови Сад именују се на период од четири године:

за члана  
ЉИЉАНА МАШИРЕВИЋ, из реда запослених  
БИЉАНА КИЧЕМА, из реда запослених

II

Ово решење објавити у „Службеном листу Града Новог Сада“.

РЕПУБЛИКА СРБИЈА  
АУТОНОМНА ПОКРАЈИНА ВОЈВОДИНА  
ГРАД НОВИ САД  
СКУПШТИНА ГРАДА НОВОГ САДА  
Број: 022-1/2020-285-I  
27. новембар 2020. године  
НОВИ САД

*Председница*

**MSc Јелена Маринковић Радомировић, с.р.**

**1074**

На основу члана 45. став 4. и члана 46. ст. 1. и 5. Закона о култури („Службени гласник РС“, бр. 72/09, 13/16, 30/16 – испр. и 6/20) и члана 39. тачка 50. Статута Града Новог Сада („Службени лист Града Новог Сада“, број 11/19), Скупштина Града Новог Сада на VI седници од 27. новембра 2020. године доноси

**РЕШЕЊЕ  
О ИМЕНОВАЊУ ЧЛАНА НАДЗОРНОГ  
ОДБОРА ГРАДСКЕ БИБЛИОТЕКЕ У НОВОМ  
САДУ, НОВИ САД**

I

ДАНИЈЕЛА ДОБРЕТИЋ се именује за члана Надзорног одбора Градске библиотеке у Новом Саду, Нови Сад, из реда запослених, на период од четири године.

II

Ово решење објавити у „Службеном листу Града Новог Сада“.

РЕПУБЛИКА СРБИЈА  
АУТОНОМНА ПОКРАЈИНА ВОЈВОДИНА  
ГРАД НОВИ САД  
СКУПШТИНА ГРАДА НОВОГ САДА  
Број: 022-1/2020-286-I  
27. новембар 2020. године  
НОВИ САД

*Председница*

**MSc Јелена Маринковић Радомировић, с.р.**

**1075**

На основу члана 41. став 3. и члана 42. ст. 1, 2. и 6. Закона о култури („Службени гласник РС“, бр. 72/09, 13/16, 30/16 – испр. и 6/20) и члана 39. тачка 50. Статута Града Новог Сада („Службени лист Града Новог Сада“, број 11/19), Скупштина Града Новог Сада на VI седници од 27. новембра 2020. године доноси

**РЕШЕЊЕ  
О ИМЕНОВАЊУ ДВА ЧЛАНА УПРАВНОГ  
ОДБОРА МУЗЕЈА ГРАДА НОВОГ САДА,  
ПЕТРОВАРАДИН**

I

У Управни одбор Музеја Града Новог Сада, Петроварадин именују се на период од четири године:

за члана  
ГОРДАНА БУЛОВИЋ, из реда запослених  
ФЕЂА КИСЕЛИЧКИ, из реда запослених

II

Ово решење објавити у „Службеном листу Града Новог Сада“.

РЕПУБЛИКА СРБИЈА  
АУТОНОМНА ПОКРАЈИНА ВОЈВОДИНА  
ГРАД НОВИ САД  
СКУПШТИНА ГРАДА НОВОГ САДА  
Број: 022-1/2020-287-I  
27. новембар 2020. године  
НОВИ САД

*Председница*

**MSc Јелена Маринковић Радомировић, с.р.**

**1076**

На основу члана 41. став 3. и члана 42. ст. 1, 2. и 6. Закона о култури („Службени гласник РС“, бр. 72/09, 13/16, 30/16 – испр. и 6/20) и члана 39. тачка 50. Статута Града Новог Сада („Службени лист Града Новог Сада“, број 11/19), Скупштина Града Новог Сада на VI седници од 27. новембра 2020. године доноси

**РЕШЕЊЕ  
О ИМЕНОВАЊУ ЧЛАНА УПРАВНОГ  
ОДБОРА „НОВОСАДСКОГ ПОЗОРИШТА  
- ÚJVÍDEKI SZÍNHÁZ”, НОВИ САД**

I

ВУКАШИН ВОЈВОДИЋ се именује за члана Управног одбора „Новосадског позоришта - Újvidéki Színház“, Нови Сад, из реда запослених, на период од четири године.

II

Ово решење објавити у „Службеном листу Града Новог Сада“.

РЕПУБЛИКА СРБИЈА  
АУТОНОМНА ПОКРАЈИНА ВОЈВОДИНА  
ГРАД НОВИ САД  
СКУПШТИНА ГРАДА НОВОГ САДА  
Број: 022-1/2020-288-I  
27. новембар 2020. године  
НОВИ САД

*Председница*

**MSc Јелена Маринковић Радомировић, с.р.**

**1077**

На основу члана 116. ст. 5. и 6. и члана 117. став 3. тачка 4. и став 5. Закона о основама система образовања и васпитања („Службени гласник РС“, бр. 88/17, 27/18 – др. закони, 10/19 и 6/20) и члана 39. тачка 45. Статута Града Новог Сада („Службени лист Града Новог Сада“, број 11/19), Скупштина Града Новог Сада на VI седници од 27. новембра 2020. године, доноси

**Р Е Ш Е Њ Е**  
**О РАЗРЕШЕЊУ И ИМЕНОВАЊУ ЧЛАНА**  
**ШКОЛСКОГ ОДБОРА ПОЉОПРИВРЕДНЕ**  
**ШКОЛЕ СА ДОМОМ УЧЕНИКА, ФУТОГ**

I

РУЖИЦА АНТУНОВИЋ се разрешава дужности члана Школског одбора Пољопривредне школе са домом ученика, Футог, представника родитеља, пре истека мандата због престанка основа по којем је именована.

II

ДЕЈАНА КЉАЈИЋ се именује за члана Школског одбора Пољопривредне школе са домом ученика, Футог, представника родитеља.

III

Изборни период новоименованог члана Школског одбора Пољопривредне школе са домом ученика, Футог из тачке II овог решења траје до истека мандата Школског одбора Пољопривредне школе са домом ученика, Футог.

IV

Ово решење објавити у „Службеном листу Града Новог Сада“.

РЕПУБЛИКА СРБИЈА  
АУТОНОМНА ПОКРАЈИНА ВОЈВОДИНА  
ГРАД НОВИ САД  
СКУПШТИНА ГРАДА НОВОГ САДА  
Број: 022-1/2020-289-I  
27. новембар 2020. године  
НОВИ САД

*Председница*

**MSc Јелена Маринковић Радомировић, с.р.**

**1078**

На основу члана 116. ст. 5. и 6. и члана 117. став 3. тачка 4. и став 5. Закона о основама система образовања и васпитања („Службени гласник РС“, бр. 88/17, 27/18 – др. закони, 10/19 и 6/20) и члана 39. тачка 45. Статута Града Новог Сада („Службени лист Града Новог Сада“, број 11/19), Скупштина Града Новог Сада на VI седници од 27. новембра 2020. године, доноси

**Р Е Ш Е Њ Е**  
**О РАЗРЕШЕЊУ И ИМЕНОВАЊУ ЧЛАНА**  
**ШКОЛСКОГ ОДБОРА ШКОЛЕ ЗА ДИЗАЈН**  
**„БОГДАН ШУПУТ“, НОВИ САД**

I

ЈАСМИНА ОБРАДОВИЋ СРЕБРО се разрешава дужности члана Школског одбора Школе за дизајн „Богдан Шупут“, Нови Сад, представника родитеља, пре истека мандата због престанка основа по којем је именована.

II

БРАТИСЛАВ БЕЛИЋ се именује за члана Школског одбора Школе за дизајн „Богдан Шупут“, Нови Сад, представника родитеља.

III

Изборни период новоименованог члана Школског одбора Школе за дизајн „Богдан Шупут“, Нови Сад из тачке II овог решења траје до истека мандата Школског одбора Школе за дизајн „Богдан Шупут“, Нови Сад.

IV

Ово решење објавити у „Службеном листу Града Новог Сада“.

РЕПУБЛИКА СРБИЈА  
АУТОНОМНА ПОКРАЈИНА ВОЈВОДИНА  
ГРАД НОВИ САД  
СКУПШТИНА ГРАДА НОВОГ САДА  
Број: 022-1/2020-290-I  
27. новембар 2020. године  
НОВИ САД

*Председница*

**MSc Јелена Маринковић Радомировић, с.р.**

**1079**

На основу члана 40. став 1. Статута Града Новог Сада („Службени лист Града Новог Сада“, број 11/19), Скупштина Града Новог Сада на VI седници од 27. новембра 2020. године, доноси

**Р Е Ш Е Њ Е**  
**О ПРЕСТАНКУ ДУЖНОСТИ ЧЛАНА САВЕТА**  
**ЗА СПОРТ И ОМЛАДИНУ**

I

СИМИ ЧАБАРКАПИ престаје дужност члана Савета за спорт и омладину, на основу поднете оставке.

II

Ово решење објавити у „Службеном листу Града Новог Сада“.

РЕПУБЛИКА СРБИЈА  
АУТОНОМНА ПОКРАЈИНА ВОЈВОДИНА  
ГРАД НОВИ САД  
СКУПШТИНА ГРАДА НОВОГ САДА  
Број: 022-1/2020-291-I  
27. новембар 2020. године  
НОВИ САД

*Председница*

**MSc Јелена Маринковић Радомировић, с.р.**

**1080**

На основу члана 21. став 1. Закона о јавним предузећима („Службени гласник РС“, бр. 15/16 и 88/19) и члана 39. тачка 30. Статута Града Новог Сада („Службени лист Града Новог Сада“ број 11/19), Скупштина Града Новог Сада на VI седници од 27. новембра 2020. године, доноси

**РЕШЕЊЕ**  
**О ПРЕСТАНКУ ДУЖНОСТИ ПРЕДСЕДНИКА**  
**НАДЗОРНОГ ОДБОРА ЈАВНОГ КОМУНАЛНОГ**  
**ПРЕДУЗЕЋА „НОВОСАДСКА ТОПЛАНА“**  
**НОВИ САД**

I

МИРОСЛАВУ МИРКОВИЋУ престаје дужност председника Надзорног одбора Јавног комуналног предузећа „Новосадска топлана“ Нови Сад, пре истека периода на који је именован, на основу поднете оставке.

II

Ово решење објавити у „Службеном листу Града Новог Сада“.

РЕПУБЛИКА СРБИЈА  
АУТОНОМНА ПОКРАЈИНА ВОЈВОДИНА  
ГРАД НОВИ САД  
СКУПШТИНА ГРАДА НОВОГ САДА  
Број: 022-1/2020-292-I  
27. новембар 2020. године  
НОВИ САД

*Председница*

**МSc Јелена Маринковић Радомировић, с.р.**

**1081**

На основу члана 39. тачка 42. Статута Града Новог Сада („Службени лист Града Новог Сада“, број 11/19) и члана 8. став 1. Одлуке о оснивању Агенције за енергетику Града Новог Сада („Службени лист Града Новог Сада“, бр. 43/05 и 54/18), Скупштина Града Новог Сада на VI седници од 27. новембра 2020. године доноси

**РЕШЕЊЕ**  
**О ИМЕНОВАЊУ ЧЛАНА УПРАВНОГ**  
**ОДБОРА АГЕНЦИЈЕ ЗА ЕНЕРГЕТИКУ**  
**ГРАДА НОВОГ САДА**

I

МИРОСЛАВ МИРКОВИЋ се именује за члана Управног одбора Агенције за енергетику Града Новог Сада на мандат од пет година.

II

Ово решење објавити у „Службеном листу Града Новог Сада“.

РЕПУБЛИКА СРБИЈА  
АУТОНОМНА ПОКРАЈИНА ВОЈВОДИНА  
ГРАД НОВИ САД  
СКУПШТИНА ГРАДА НОВОГ САДА  
Број: 022-1/2020-293-I  
27. новембар 2020. године  
НОВИ САД

*Председница*

**МSc Јелена Маринковић Радомировић, с.р.**

**1082**

На основу члана 39. тачка 64. Статута Града Новог Сада („Службени лист Града Новог Сада“, број 11/19) и члана 9. Одлуке о оснивању Туристичке организације Града Новог Сада („Службени лист Града Новог Сада“, бр. 53/08, 29/09, 34/13, 63/14 и 8/16), Скупштина Града Новог Сада на VI седници од 27. новембра 2020. године доноси

**РЕШЕЊЕ**  
**О ПРЕСТАНКУ ДУЖНОСТИ ПРЕДСЕДНИКА**  
**И ЧЛАНА УПРАВНОГ ОДБОРА ТУРИСТИЧКЕ**  
**ОРГАНИЗАЦИЈЕ ГРАДА НОВОГ САДА**

I

У Управном одбору Туристичке организације Града Новог Сада, престаје дужност због истека периода на који су именовани:

председника  
АНИ ВОЗАР

члана  
ВЛАДИМИРУ ОПАНЧИНИ

II

Ово решење објавити у „Службеном листу Града Новог Сада“.

РЕПУБЛИКА СРБИЈА  
АУТОНОМНА ПОКРАЈИНА ВОЈВОДИНА  
ГРАД НОВИ САД  
СКУПШТИНА ГРАДА НОВОГ САДА  
Број: 022-1/2020-294-I  
27. новембар 2020. године  
НОВИ САД

*Председница*

**МSc Јелена Маринковић Радомировић, с.р.**

**1083**

На основу члана 39. тачка 64. Статута Града Новог Сада („Службени лист Града Новог Сада“, број 11/19) и члана 9. Одлуке о оснивању Туристичке организације Града Новог Сада („Службени лист Града Новог Сада“, бр. 53/08, 29/09, 34/13, 63/14 и 8/16), Скупштина Града Новог Сада на VI седници од 27. новембра 2020. године доноси

**РЕШЕЊЕ**  
**О ИМЕНОВАЊУ ПРЕДСЕДНИКА УПРАВНОГ**  
**ОДБОРА ТУРИСТИЧКЕ ОРГАНИЗАЦИЈЕ**  
**ГРАДА НОВОГ САДА**

I

АНА ВОЗАР се именује за председника Управног одбора Туристичке организације Града Новог Сада на период од четири године.

## II

Ово решење објавити у „Службеном листу Града Новог Сада“.

РЕПУБЛИКА СРБИЈА  
АУТОНОМНА ПОКРАЈИНА ВОЈВОДИНА  
ГРАД НОВИ САД  
СКУПШТИНА ГРАДА НОВОГ САДА  
Број: 022-1/2020-295-I  
27. новембар 2020. године  
НОВИ САД

*Председница*

**MSc Јелена Маринковић Радомировић, с.р.**

**1084**

На основу члана 39. тачка 64. Статута Града Новог Сада („Службени лист Града Новог Сада“, број 11/19) и члана 13. став 1. Одлуке о оснивању Туристичке организације Града Новог Сада („Службени лист Града Новог Сада“, бр. 53/08, 29/09, 34/13, 63/14 и 8/16), Скупштина Града Новог Сада на VI седници од 27. новембра 2020. године доноси

**Р Е Ш Е Њ Е**  
**О ПРЕСТАНКУ ДУЖНОСТИ ЧЛАНОВА**  
**НАДЗОРНОГ ОДБОРА ТУРИСТИЧКЕ**  
**ОРГАНИЗАЦИЈЕ ГРАДА НОВОГ САДА**

## I

У Надзорном одбору Туристичке организације Града Новог Сада, престаје дужност због истека периода на који су именовани:

члана

НЕМАЊИ ПРОТИЋУ

РАНКИ НОЖИНИЋ, представнику Градске управе за привреду

## II

Ово решење објавити у „Службеном листу Града Новог Сада“.

РЕПУБЛИКА СРБИЈА  
АУТОНОМНА ПОКРАЈИНА ВОЈВОДИНА  
ГРАД НОВИ САД  
СКУПШТИНА ГРАДА НОВОГ САДА  
Број: 022-1/2020-296-I  
27. новембар 2020. године  
НОВИ САД

*Председница*

**MSc Јелена Маринковић Радомировић, с.р.**

**1085**

На основу члана 39. тачка 64. Статута Града Новог Сада („Службени лист Града Новог Сада“, број 11/19) и члана 13. Одлуке о оснивању Туристичке организације Града Новог Сада („Службени лист Града Новог Сада“, бр. 53/08, 29/09, 34/13, 63/14 и 8/16), Скупштина Града Новог Сада на VI седници од 27. новембра 2020. године доноси

**Р Е Ш Е Њ Е**

**О ИМЕНОВАЊУ ЧЛАНОВА НАДЗОРНОГ**  
**ОДБОРА ТУРИСТИЧКЕ ОРГАНИЗАЦИЈЕ**  
**ГРАДА НОВОГ САДА**

## I

У Надзорни одбор Туристичке организације Града Новог Сада именују се на период од четири године:

за члана:

НЕМАЊА ПРОТИЋ

РАНКА НОЖИНИЋ, представник Градске управе за привреду

## II

Ово решење објавити у „Службеном листу Града Новог Сада“.

РЕПУБЛИКА СРБИЈА  
АУТОНОМНА ПОКРАЈИНА ВОЈВОДИНА  
ГРАД НОВИ САД  
СКУПШТИНА ГРАДА НОВОГ САДА  
Број: 022-1/2020-297-I  
27. новембар 2020. године  
НОВИ САД

*Председница*

**MSc Јелена Маринковић Радомировић, с.р.**

**1086**

На основу члана 116. став 5. и члана 117. став 3. Закона о основама система образовања и васпитања („Службени гласник РС“, бр. 88/17, 27/18 – др. закони, 10/19 и 6/20) и члана 39. тачка 45. Статута Града Новог Сада („Службени лист Града Новог Сада“, број 11/19), Скупштина Града Новог Сада на VI седници од 27. новембра 2020. године, доноси

**Р Е Ш Е Њ Е**  
**О РАЗРЕШЕЊУ ЧЛАНА ШКОЛСКОГ**  
**ОДБОРА ОСНОВНЕ ШКОЛЕ „ДУШАН**  
**РАДОВИЋ“, НОВИ САД**

## I

ДЕЈАН ШИЈАК се разрешава дужности члана Школског одбора Основне школе „Душан Радовић“, Нови Сад, представника јединице локалне самоуправе, пре истека мандата на основу поднете оставке.

## II

Ово решење објавити у „Службеном листу Града Новог Сада“.

РЕПУБЛИКА СРБИЈА  
АУТОНОМНА ПОКРАЈИНА ВОЈВОДИНА  
ГРАД НОВИ САД  
СКУПШТИНА ГРАДА НОВОГ САДА  
Број: 022-1/2020-298-I  
27. новембар 2020. године  
НОВИ САД

*Председница*

**MSc Јелена Маринковић Радомировић, с.р.**



**1087**

На основу члана 116. ст. 2. и 5. и члана 117. став 5. Закона о основама система образовања и васпитања („Службени гласник РС“, бр. 88/17, 27/18 – др. закони, 10/19 и 6/20) и члана 39. тачка 45. Статута Града Новог Сада („Службени лист Града Новог Сада“, број 11/19), Скупштина Града Новог Сада на VI седници од 27. новембра 2020. године, доноси

**РЕШЕЊЕ  
О ИМЕНОВАЊУ ЧЛАНА ШКОЛСКОГ  
ОДБОРА ОСНОВНЕ ШКОЛЕ „ДУШАН  
РАДОВИЋ“, НОВИ САД**

I

НЕНАД ЕРДЕЉАН се именује за члана Школског одбора Основне школе „Душан Радовић“, Нови Сад, представника јединице локалне самоуправе.

II

Изборни период новоименованог члана Школског одбора Основне школе „Душан Радовић“, Нови Сад из тачке I овог решења траје до истека мандата Школског одбора Основне школе „Душан Радовић“, Нови Сад.

III

Ово решење објавити у „Службеном листу Града Новог Сада“.

РЕПУБЛИКА СРБИЈА  
АУТОНОМНА ПОКРАЈИНА ВОЈВОДИНА  
ГРАД НОВИ САД  
СКУПШТИНА ГРАДА НОВОГ САДА  
Број: 022-1/2020-299-1  
27. новембар 2020. године  
НОВИ САД

*Председница*

**MSc Јелена Маринковић Радомировић, с.р.**

**1088**

На основу члана 116. ст. 5, 6. и 9, члана 116. став 9. тачка 2, члана 117. став 3. тачка 4. и члана 117. став 5. Закона о основама система образовања и васпитања („Службени гласник РС“, бр. 88/17, 27/18 – др. закони, 10/19 и 6/20) и члана 39. тачка 45. Статута Града Новог Сада („Службени лист Града Новог Сада“, број 11/19), Скупштина Града Новог Сада на VI седници од 27. новембра 2020. године, доноси

**РЕШЕЊЕ  
О РАЗРЕШЕЊУ И ИМЕНОВАЊУ ЧЛАНА  
ШКОЛСКОГ ОДБОРА ОСНОВНЕ ШКОЛЕ  
„ПРВА ВОЈВОЂАНСКА БРИГАДА“, НОВИ САД**

I

ТОМИСЛАВ РОЖМАРИЋ се разрешава дужности члана Школског одбора Основне школе „Прва војвођанска бригада“, Нови Сад, представника запослених, пре истека

мандата због могућности заступања интереса више структура - родитеља, односно других законских заступника и запослених у Основној школи „Прва војвођанска бригада“, Нови Сад.

II

ДЕЈАН ПОЗНИЋ се именује за члана Школског одбора Основне школе „Прва војвођанска бригада“, Нови Сад, представника запослених.

III

Изборни период новоименованог члана Школског одбора Основне школе „Прва војвођанска бригада“, Нови Сад из тачке II овог решења траје до истека мандата Школског одбора Основне школе „Прва војвођанска бригада“, Нови Сад.

IV

Ово решење објавити у „Службеном листу Града Новог Сада“.

**Образложење**

Правни основ за доношење Решења садржан је у члану 116. став 5. Закона о основама система образовања и васпитања („Службени гласник РС“, бр. 88/17, 27/18 – др. закони, 10/19 и 6/20) и у члану 24. тачка 29. Статута Града Новог Сада - пречишћен текст („Службени лист Града Новог Сада“, број 43/08), којима је прописано да чланове школских одбора основних и средњих школа именује и разрешава Скупштина јединице локалне самоуправе. Такође, чланом 117. став 3. тачка 4. Закона о основама система образовања и васпитања је прописано да ће Скупштина јединице локалне самоуправе разрешити, пре истека мандата, поједине чланове органа управљања у случају да наступи услов из члана 116. став 9. овог закона. Чланом 116. став 9. тачка 2. наведеног закона је прописано, поред осталог, да за члана органа управљања не може да буде предложено ни именовано лице које би могло да заступа интересе више структура (родитеља, односно других законских заступника, запослених у установи, представника јединице локалне самоуправе), осим чланова синдиката. Чланом 116. став 6. наведеног закона је прописано да чланове органа управљања из реда запослених предлаже наставничко веће тајним изјашњавањем. Чланом 117. став 5. овог закона је прописано да изборни период новоименованог појединог члана органа управљања траје до истека мандата органа управљања.

Комисија за кадровска, административна и мандатно-имунитетна питања Скупштине Града Новог Сада на 17. седници од 26. новембра 2020. године, на основу иницијативе Наставничког већа Основне школе „Прва војвођанска бригада“, Нови Сад за разрешење Томислава Рожмарића дужности члана Школског одбора Школе, из реда запослених, због могућности заступања интереса више структура – родитеља, односно других законских заступника и запослених у овој установи и спроведеног поступка тајног изјашњавања, којим је Наставничко веће Школе, предложило Дејана Познића за члана Школског одбора Школе, из реда запослених, утврдила је Предлог решења о разрешењу и именовању члана Школског одбора Основне школе „Прва војвођанска бригада“, Нови Сад.

Ово решење је коначно.

**ПОУКА О ПРАВНОМ ЛЕКУ:**

Против овог решења може се поднети жалба Управном суду у Новом Саду у року од 30 дана од дана достављања овог решења.

**ДОСТАВИТИ:**

- Школи
- Именованима

РЕПУБЛИКА СРБИЈА  
АУТОНОМНА ПОКРАЈИНА ВОЈВОДИНА  
ГРАД НОВИ САД  
СКУПШТИНА ГРАДА НОВОГ САДА  
Број: 022-1/2020-300-1  
27. новембар 2020. године  
НОВИ САД

*Председница*

**MSc Јелена Маринковић Радомировић, с.р.**

**1089**

На основу члана 116. ст. 5. и 6. и члана 117. став 3. тачка 4. и став 5. Закона о основама система образовања и васпитања („Службени гласник РС“, бр. 88/17, 27/18 – др. закони, 10/19 и 6/20) и члана 39. тачка 45. Статута Града Новог Сада („Службени лист Града Новог Сада“, број 11/19), Скупштина Града Новог Сада на VI седници од 27. новембра 2020. године, доноси

**РЕШЕЊЕ  
О РАЗРЕШЕЊУ И ИМЕНОВАЊУ ЧЛАНА  
ШКОЛСКОГ ОДБОРА ОСНОВНЕ ШКОЛЕ  
„ДУШАН РАДОВИЋ“, НОВИ САД**

I

САНДРА БАВАРЧИЋ се разрешава дужности члана Школског одбора Основне школе „Душан Радовић“, Нови Сад, представника родитеља, пре истека мандата због престанка основа по којем је именована.

II

ВАСА ЛАЛОШЕВИЋ се именује за члана Школског одбора Основне школе „Душан Радовић“, Нови Сад, представника родитеља.

III

Изборни период новоименованог члана Школског одбора Основне школе „Душан Радовић“, Нови Сад из тачке II овог решења траје до истека мандата Школског одбора Основне школе „Душан Радовић“, Нови Сад.

IV

Ово решење објавити у „Службеном листу Града Новог Сада“.

РЕПУБЛИКА СРБИЈА  
АУТОНОМНА ПОКРАЈИНА ВОЈВОДИНА  
ГРАД НОВИ САД  
СКУПШТИНА ГРАДА НОВОГ САДА  
Број: 022-1/2020-301-1  
27. новембар 2020. године  
НОВИ САД

*Председница*

**MSc Јелена Маринковић Радомировић, с.р.**

**1090**

На основу члана 116. ст. 5. и 6. и члана 117. став 3. тачка 4. и став 5. Закона о основама система образовања и васпитања („Службени гласник РС“, бр. 88/17, 27/18 – др. закони, 10/19 и 6/20) и члана 39. тачка 45. Статута Града Новог Сада („Службени лист Града Новог Сада“, број 11/19), Скупштина Града Новог Сада на VI седници од 27. новембра 2020. године, доноси

**РЕШЕЊЕ  
О РАЗРЕШЕЊУ И ИМЕНОВАЊУ ДВА ЧЛАНА  
ШКОЛСКОГ ОДБОРА БАЛЕТСКЕ ШКОЛЕ  
У НОВОМ САДУ**

I

Разрешавају се дужности члана Школског одбора Балетске школе у Новом Саду пре истека мандата због престанка основа по којем су именовани:

представници родитеља

ЉИЉАНА ЈОКАНОВИЋ

МАЈА РАДУЈКОВ

II

За чланове Школског одбора Балетске школе у Новом Саду, именују се:

представници родитеља

ДРАГАНА ВУКОВИЋ ВОЈНОВИЋ

ДУШКА ПЕРОВИЋ ЦИЦМИЛ

III

Изборни период новоименованих чланова Школског одбора Балетске школе у Новом Саду из тачке II овог решења траје до истека мандата Школског одбора Балетске школе у Новом Саду.

IV

Ово решење објавити у „Службеном листу Града Новог Сада“.

РЕПУБЛИКА СРБИЈА  
АУТОНОМНА ПОКРАЈИНА ВОЈВОДИНА  
ГРАД НОВИ САД  
СКУПШТИНА ГРАДА НОВОГ САДА  
Број: 022-1/2020-302-1  
27. новембар 2020. године  
НОВИ САД

*Председница*

**MSc Јелена Маринковић Радомировић, с.р.**

**1091**

На основу тачке III. Решења о образовању Координационог тела за борбу против насиља у основним и средњим школама на територији Града Новог Сада („Службени лист Града Новог Сада“, бр. 26/13, 55/15 и 63/16), Скупштина Града Новог Сада на VI седници од 27. новембра 2020. године доноси

**РЕШЕЊЕ  
О ПРЕСТАНКУ ДУЖНОСТИ ЗАМЕНИКА  
ПРЕДСЕДНИКА И СЕДАМ ЧЛАНОВА  
КООРДИНАЦИОНОГ ТЕЛА ЗА БОРБУ  
ПРОТИВ НАСИЉА У ОСНОВНИМ И  
СРЕДЊИМ ШКОЛАМА НА ТЕРИТОРИЈИ  
ГРАДА НОВОГ САДА**

I

У Координационом телу за борбу против насиља у основним и средњим школама на територији Града Новог Сада престаје дужност због истека периода на који су именовани:

заменика председника  
ДЕЈАНУ ДРОБЊАКУ

члана  
ДОБРИЛИ ЧАЧИЈИ  
ЈАСМИНИ ПАСТОЊИЦКИ  
ОГЊЕНУ ЦВЈЕТИЋАНИНУ  
ЛИДИЈИ ТОМАШ  
ЖИВАНУ КОЛАРСКОМ  
БИЉАНИ КИКИЋ ГРУЈИЋ  
ДАЛИБОРКИ ВОЈВОДИЋ ТОМОВИЋ

II

Ово решење објавити у „Службеном листу Града Новог Сада“.

РЕПУБЛИКА СРБИЈА  
АУТОНОМНА ПОКРАЈИНА ВОЈВОДИНА  
ГРАД НОВИ САД  
СКУПШТИНА ГРАДА НОВОГ САДА  
Број: 022-1/2020-303-1  
27. новембар 2020. године  
НОВИ САД

*Председница*

**MSc Јелена Маринковић Радомировић, с.р.**

1092

На основу тач. III. и IV. Решења о образовању Координационог тела за борбу против насиља у основним и средњим школама на територији Града Новог Сада („Службени лист Града Новог Сада“, бр. 26/13, 55/15 и 63/16), Скупштина Града Новог Сада на VI седници од 27. новембра 2020. године доноси

**РЕШЕЊЕ  
О ИМЕНОВАЊУ ПРЕДСЕДНИКА, ЗАМЕНИКА  
ПРЕДСЕДНИКА И СЕДАМ ЧЛАНОВА  
КООРДИНАЦИОНОГ ТЕЛА ЗА БОРБУ  
ПРОТИВ НАСИЉА У ОСНОВНИМ И  
СРЕДЊИМ ШКОЛАМА НА ТЕРИТОРИЈИ  
ГРАДА НОВОГ САДА**

I

У Координационо тело за борбу против насиља у основним и средњим школама на територији Града Новог Сада именују се на период од четири године:

за председника

ДИНА ВУЧЕНИЋ, члан Градског већа Града Новог Сада

за заменика председника

БИЉАНА КИКИЋ – ГРУЈИЋ, представник Центра за превенцију девијантног понашања код младих

за члана

ОГЊЕН ЦВЈЕТИЋАНИН, члан Градског већа Града Новог Сада

РАДОВАН КОВАЧЕВИЋ, представник Градске управе за образовање

ДАЛИБОРКА ВОЈВОДИЋ – ТОМОВИЋ, представник Министарства унутрашњих послова - Полицијска управа Нови Сад

ВЛАДИМИР ВАСОВИЋ, представник Министарства унутрашњих послова - Полицијска управа Нови Сад

ЈАСМИНА ПАСТОЊИЦКИ, председник Актива директора основних школа на територији Града Новог Сада

ЈЕЛЕНА ЗОРИЋ, представник Центра за социјални рад Града Новог Сада

СТАНКО ЉУБИЧИЋ, помоћник Градоначелника Града Новог Сада

II

Ово решење објавити у „Службеном листу Града Новог Сада“.

РЕПУБЛИКА СРБИЈА  
АУТОНОМНА ПОКРАЈИНА ВОЈВОДИНА  
ГРАД НОВИ САД  
СКУПШТИНА ГРАДА НОВОГ САДА  
Број: 022-1/2020-304-1  
27. новембар 2020. године  
НОВИ САД

*Председница*

**MSc Јелена Маринковић Радомировић, с.р.**

Градско веће

1093

На основу члана 67. став 1. тачка 23. Статута Града Новог Сада („Службени лист Града Новог Сада“, број 11/19), а у вези са чланом 6. ст. 5. до 7. и чланом 7а став 2. Закона о порезима на имовину („Службени гласник РС“, број 26/01, „Службени лист СРЈ“, бр. 42/02-одлука СУС и „Службени гласник РС“, бр. 80/02, 80/02 – др. закон, 135/04, 61/07, 5/09, 101/10, 24/11, 78/11, 57/12 – одлука УС, 47/13, 68/14 – др. закон, 95/18, 99/18 – одлука Уставног суда и 86/19), Градско веће Града Новог Сада, на 18. седници од 30. новембра 2020. године, доноси

**РЕШЕЊЕ  
О УТВРЂИВАЊУ ПРОСЕЧНЕ ЦЕНЕ  
КВАДРАТНОГ МЕТРА ОДГОВАРАЈУЋИХ  
НЕПОКРЕТНОСТИ ПО ЗОНАМА НА  
ТЕРИТОРИЈИ ГРАДА НОВОГ САДА ЗА  
УТВРЂИВАЊЕ ПОРЕЗА НА ИМОВИНУ  
ЗА 2021. ГОДИНУ**

I. Утврђује се износ просечне цене квадратног метра одговарајућих непокретности по зонама на територији Града Новог Сада за утврђивање пореза на имовину за 2021. годину, и то:

Зона	Локација	Грађевинско земљиште	Пољопривредно земљиште	Стан	Куће за становање	Пословне зграде и други грађевински објекти који служе за обављање делатности	Гаража и гаражна места
I	„Житни трг“, „Стари град“, „Прва војвођанска бригада“, „Соња Маринковић“, „Лиман“, „Бошко Буха“, „Лиман III“, „Острво“, „Иво Андрић“ (изузев Улице Симе Матавуља број 1а), „Вера Павловић“, „7. јули“, „Народни хероји“, „Омладински покрет“, „Сава Ковачевић“ и „Дунав“.	44.780,00	-	110.326,00	93.190,00	144.970,00	55.100,00
II	„Гаврило Принцип“, „Бистрица“, „Детелинара“, „Југовићево“, „Раднички“, „Подбара“, „Салајка“, „Братство-Телеп“ (изузев улица: Капетана Берића, Шумска и Милана Савића) и „Никола Тесла – Телеп“.	23.493,00	-	97.470,00	86.260,00	110.800,00	42.380,00
III	„Слана бара“, „Клиса“, „Видовданско насеље“, „Каћ“, „Јужни Телеп“, „Адице“, „Футог“, „Ветерник“, „Сајлово“, „Сремска Каменица“ (изузев подручја „Чардак“, „Парагово“, „Главица“, „Поповица“, „Артиљево“ и „Боцке), „Петроварадин“ (изузев подручја „Алибеговац“, „Везирац“, „Пуцкарош“, „Занош“, „Ширине“, „Карагача“ и „Гудуре“), подручје „Рибњак“, Улицу Симе Матавуља број 1а, (која припада месној заједници „Иво Андрић“), улице: Капетана Берића, Шумска и Милана Савића, (које припадају месној заједници „Братство – Телеп“) и Улицу VII 102 (која припада месној заједници „Шангај“).	3.170,00	52,00	51.525,00	47.456,00	59.193,00	24.400,00
IV	„Шангај“, „Руменка“, „Ченеј“, „Пејићеви салаши – Немановци“, и подручја „Алибеговац“, „Везирац“, „Ширине“, „Пуцкарош“, „Занош“, „Карагача“, „Гудуре“, „Чардак“, „Парагово“, „Главица“, „Поповица“, „Артиљево“ и „Боцке“.	2.044,00	48,00	44.880,00	40.410,00	45.600,00	15.000,00



V	„Буковац“, „Лединци“, „Стари Лединци“, „Бегеч“, „Будисава“, „Кисач“, „Ковилъ“, „Степановићево“ и друга подручја која нису обухваћена у зонама од један од четири.	887,00	41,00	39.000,00	28.860,00	34.000,00	11.000,00
---	---	--------	-------	-----------	-----------	-----------	-----------

2. Решење објавити у „Службеном листу Града Новог Сада“ и на интернет страни Градске пореске управе.

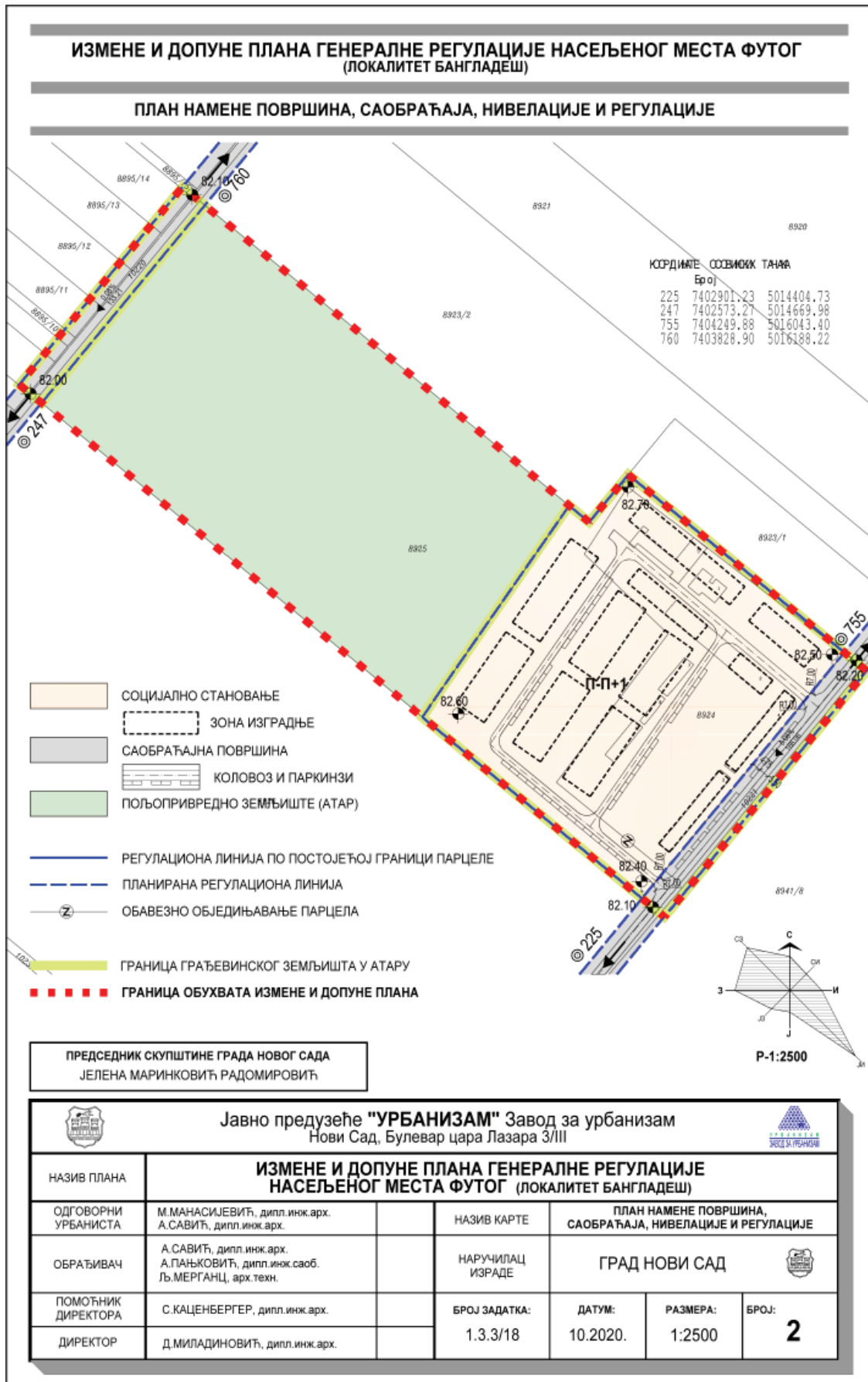
3. Ово решење ступа на снагу наредног дана од дана објављивања у „Службеном листу Града Новог Сада“, а примењује се од 1. јануара 2021. године.

РЕПУБЛИКА СРБИЈА  
АУТОНОМНА ПОКРАЈИНА ВОЈВОДИНА  
ГРАД НОВИ САД  
ГРАДСКО ВЕЋЕ ГРАДА НОВОГ САДА  
Број: 02-3/2020-3697-II  
30. новембар 2020. године  
НОВИ САД

*Градоначелник*  
**Милош Вучевић, с.р.**

**ГРАФИЧКИ ПРИКАЗИ УЗ:**

- **ОДЛУКУ О ИЗМЕНАМА И ДОПУНАМА ПЛАНА ГЕНЕРАЛНЕ РЕГУЛАЦИЈЕ НАСЕЉЕНОГ МЕСТА ФУТОГ (ЛОКАЛИТЕТ БАНГЛАДЕШ)**
- **ОДЛУКУ О ИЗРАДИ ПЛАНА ГЕНЕРАЛНЕ РЕГУЛАЦИЈЕ УНИВЕРЗИТЕТСКОГ ПАРКА У НОВОМ САДУ**
- **ОДЛУКУ О ИЗРАДИ ПЛАНА ГЕНЕРАЛНЕ РЕГУЛАЦИЈЕ ПРОСТОРА ЗА МЕШОВИТУ НАМЕНУ У СЕВЕРНОМ ДЕЛУ ГРАДА, СЕВЕРНО ОД КАНАЛА ДТД У НОВОМ САДУ**
- **ОДЛУКУ О ИЗРАДИ ПЛАНА ГЕНЕРАЛНЕ РЕГУЛАЦИЈЕ ОКРУЖНОГ ЗАТВОРА У НОВОМ САДУ**
- **ОДЛУКУ О ИЗРАДИ ПЛАНА ДЕТАЉНЕ РЕГУЛАЦИЈЕ ПОДРУЧЈА ИСТОЧНО ОД ПРИСТУПНОГ ПУТА ЗА ГРОБЉЕ НА АЛИБЕГОВЦУ У ПЕТРОВАРАДИНУ**
- **ОДЛУКУ О ИЗРАДИ ПЛАНА ДЕТАЉНЕ РЕГУЛАЦИЈЕ ПОРОДИЧНОГ СТАНОВАЊА ИСТОЧНО ОД БУКОВАЧКОГ ПУТА И ДЕЛА ПОДРУЧЈА „ШИРИНЕ I“ У ПЕТРОВАРАДИНУ**
- **ОДЛУКУ О ИЗРАДИ ИЗМЕНА И ДОПУНА ПЛАНА ДЕТАЉНЕ РЕГУЛАЦИЈЕ ДЕЛА САЛАЈКЕ У НОВОМ САДУ (ЛОКАЛИТЕТ НА УГЛУ УЛИЦА БРАНКА РАДИЧЕВИЋА И РАДОЈА ДОМАНОВИЋА)**

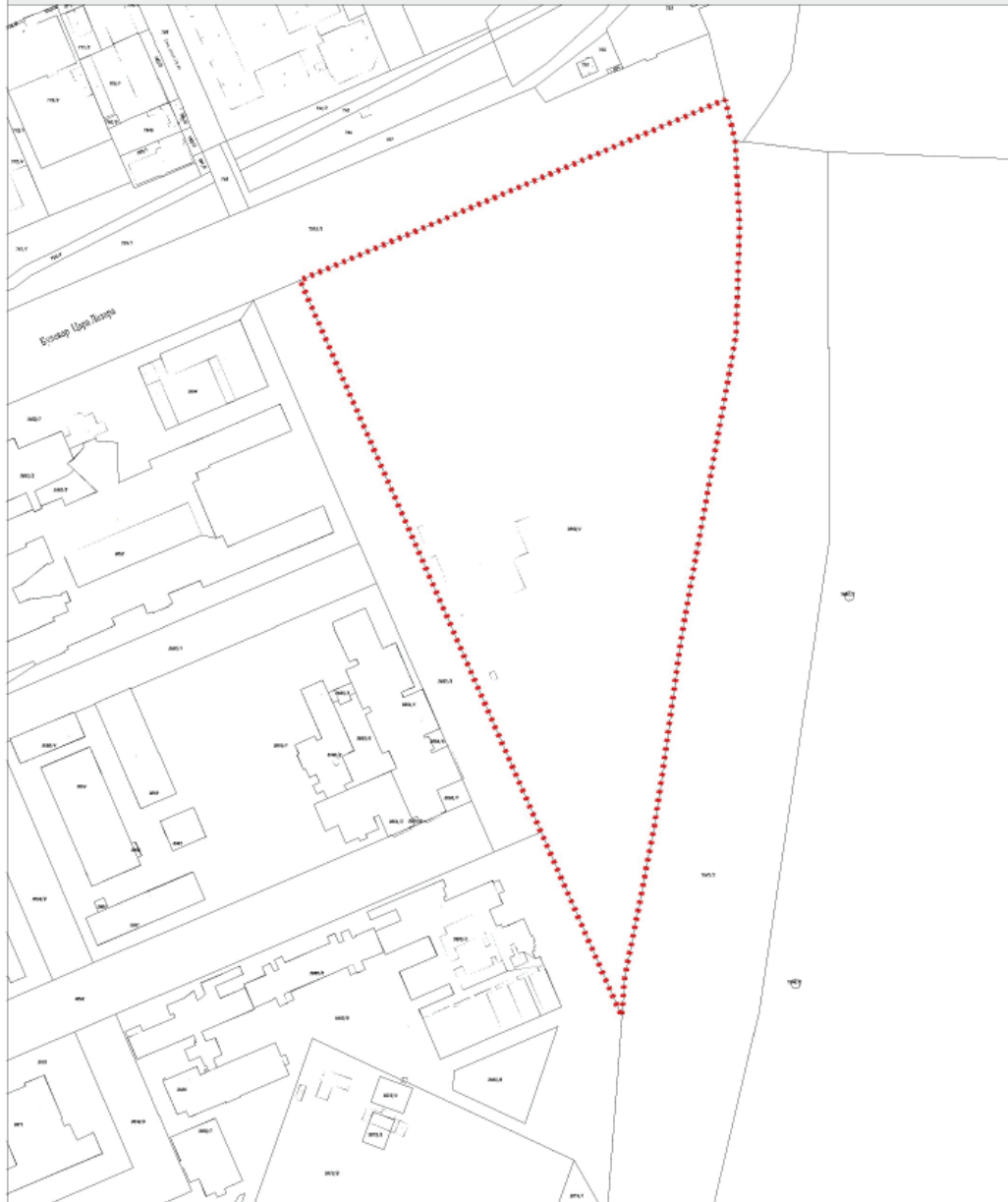






# ПЛАН ГЕНЕРАЛНЕ РЕГУЛАЦИЈЕ УНИВЕРЗИТЕТСКОГ ПАРКА У НОВОМ САДУ

## ОБУХВАТ ПЛАНСКОГ ПОДРУЧЈА



■■■■■■■■■■ ОКВИРНА ГРАНИЦА ОБУХВАТА ПЛАНА



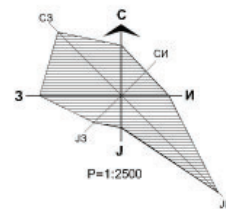
Јавно предузеће "УРБАНИЗАМ" Завод за урбанизам  
Нови Сад, Булевар цара Лазара 3/III







■■■■■■■■■■ ОКВИРНА ГРАНИЦА ОБУХВАТА ПЛАНА



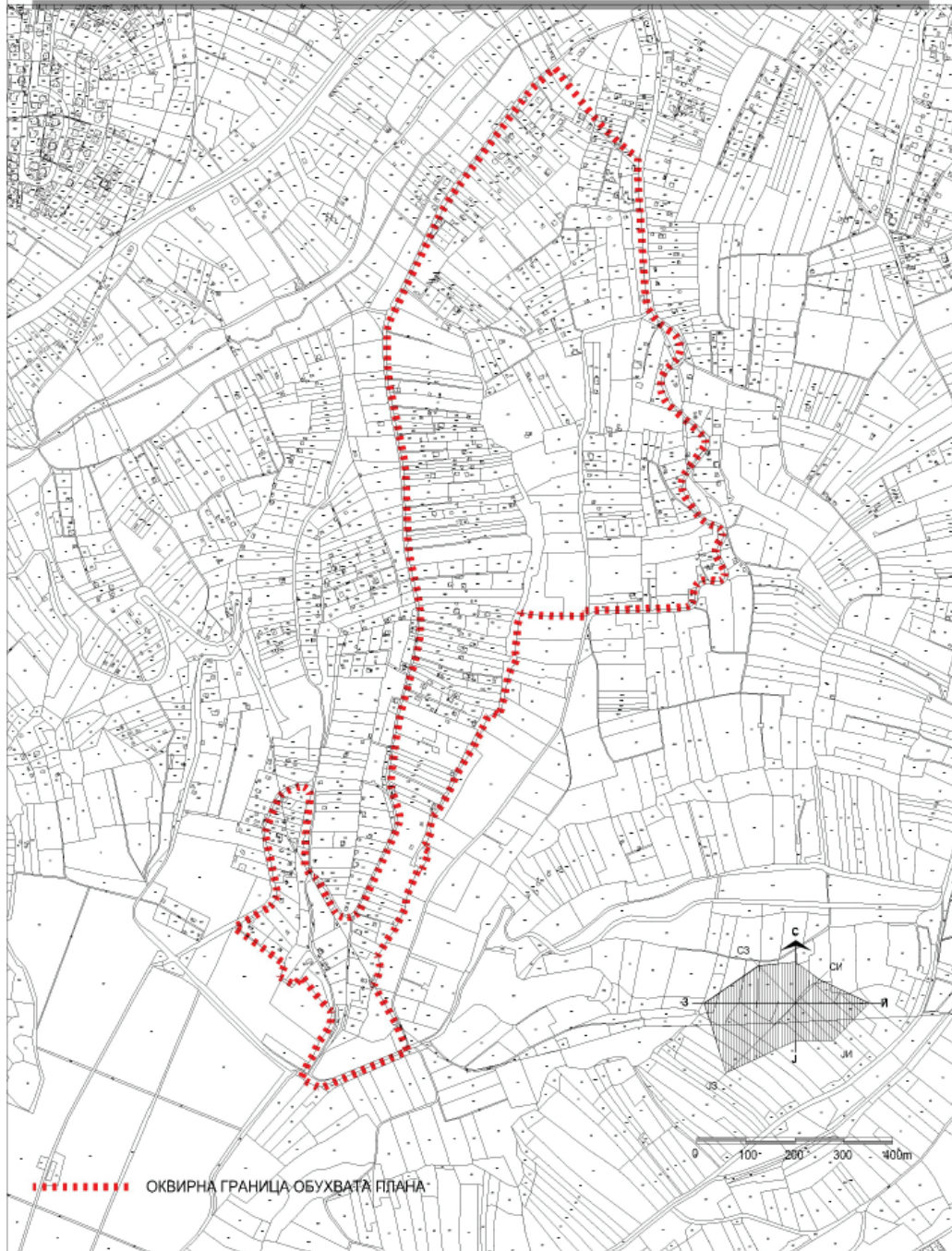
Јавно предузеће "УРБАНИЗАМ" Завод за урбанизам  
Нови Сад, Булевар цара Лазара 3/III





**ПЛАН ДЕТАЉНЕ РЕГУЛАЦИЈЕ ПОДРУЧЈА ИСТОЧНО  
ОД ПРИСТУПНОГ ПУТА ЗА ГРОБЉЕ НА АЛИБЕГОВЦУ У ПЕТРОВАРАДИНУ**

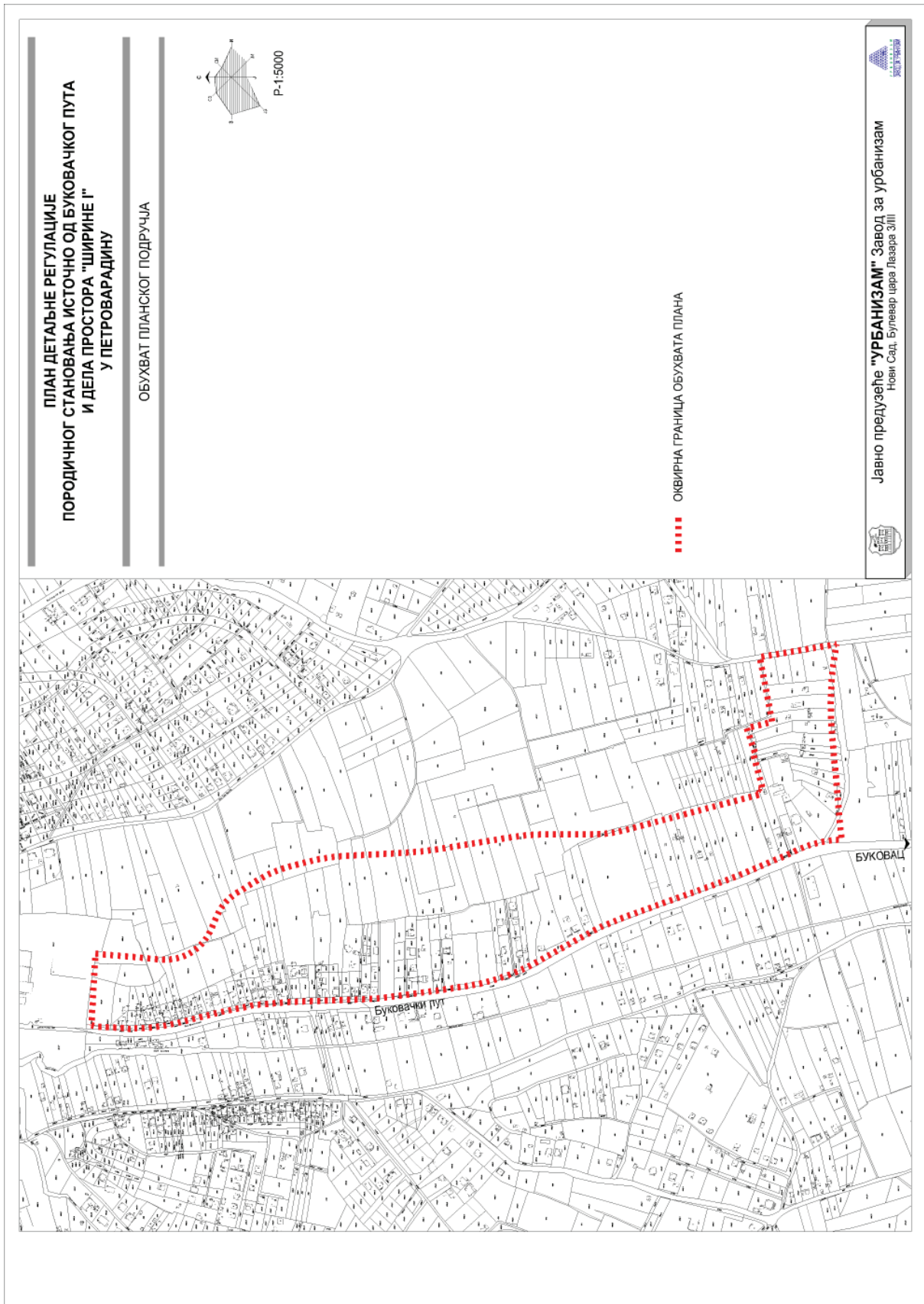
**ОБУХВАТ ПЛАНСКОГ ПОДРУЧЈА**



Јавно предузеће "УРБАНИЗАМ" Завод за урбанизам  
Нови Сад, Булевар цара Лазара 3/III

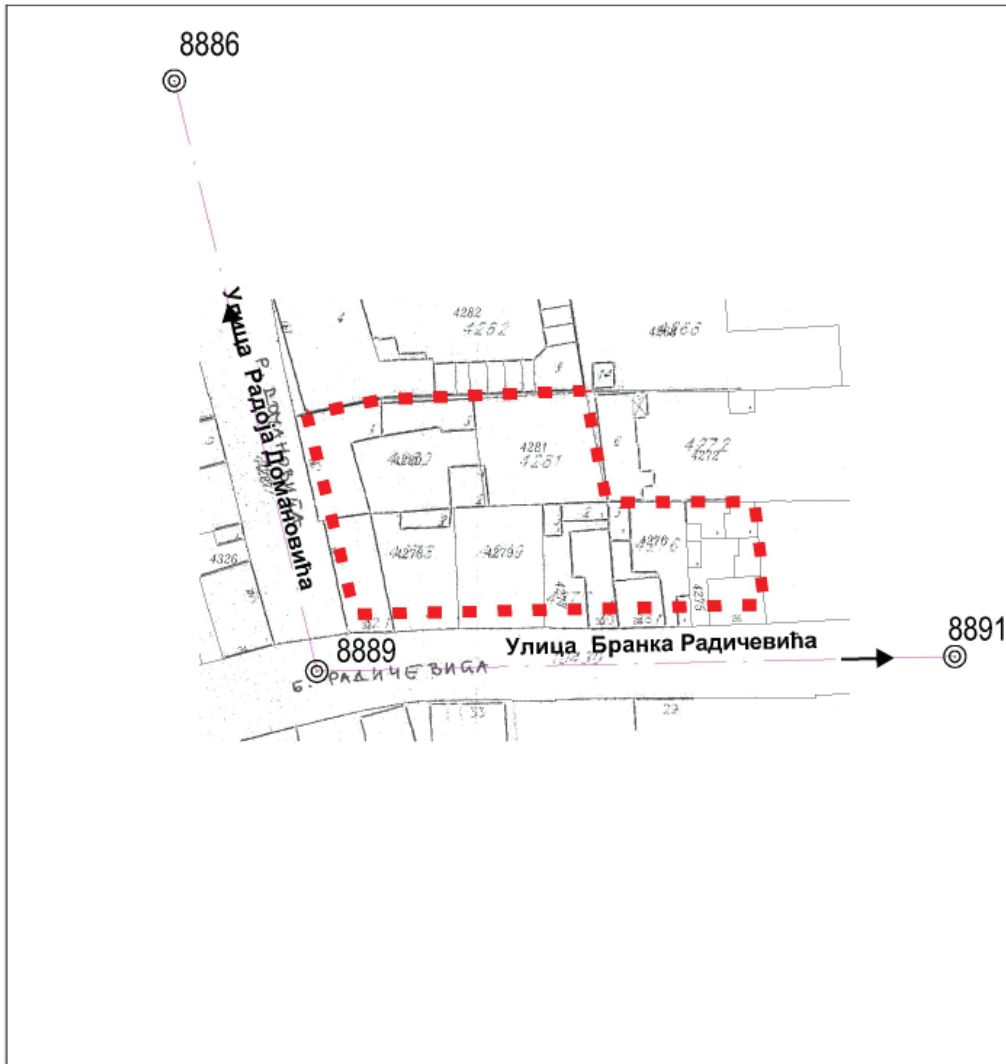




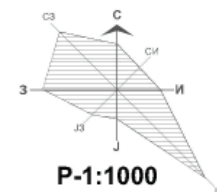


**ИЗМЕНЕ И ДОПУНЕ ПЛАНА ДЕТАЉНЕ РЕГУЛАЦИЈЕ  
ДЕЛА САЛАЈКЕ У НОВОМ САДУ  
(локалитет на углу улица Бранка Радичевића и Радоја Домановића)**

ОБУХВАТ ИЗМЕНА И ДОПУНА ПЛАНА



■ ■ ■ ■ ГРАНИЦА ОБУХВАТА ИЗМЕНА И ДОПУНА  
ПЛАНА ДЕТАЉНЕ РЕГУЛАЦИЈЕ



Јавно предузеће "УРБАНИЗАМ" Завод за урбанизам  
Нови Сад, Булевар цара Лазара 3/III



# САДРЖАЈ

Рег. бр.	Предмет	Страна	Рег. бр.	Предмет	Страна
<b>ГРАД НОВИ САД</b>					
<b>Скупштина</b>					
1040	Одлука о изменама и допунама Одлуке о такси превозу на територији Града Новог Сада	<b>2005</b>	1054	Одлука о изради плана детаљне регулације подручја источно од приступног пута за гробље на Алибеговцу у Петроварадину	<b>2023</b>
1041	Одлука о куповини стана у јавној својини Града Новог Сада као вид стамбене подршке	<b>2006</b>	1055	Одлука о изради плана детаљне регулације породичног становања источно од Буковачког пута и дела подручја „Ширине I“ у Петроварадину	<b>2025</b>
1042	Одлука о изменама Одлуке о додели стана или породичне куће као вид стамбене подршке	<b>2007</b>	1056	Одлука о изради измена и допуна Плана детаљне регулације дела Салајке у Новом Саду (локалитет на углу улица Бранка Радичевића и Радоја Домановића)	<b>2027</b>
1043	Одлука о измени Одлуке о коришћењу средстава за текуће одржавање станова и кућа у јавној својини Града Новог Сада ради реализације стамбене подршке Града Новог Сада у 2020. години	<b>2008</b>	1057	Решење о престанку мандата одборника Скупштине Града Новог Сада са Изборне листе АЛЕКСАНДАР ВУЧИЋ – ЗА НАШУ ДЕЦУ.	<b>2029</b>
1044	Одлука о допуни Локалног акционог плана политике за младе Града Новог Сада за период 2019-2022. године	<b>2009</b>	1058	Решење о потврђивању мандата одборника Скупштине Града Новог Сада са Изборне листе АЛЕКСАНДАР ВУЧИЋ – ЗА НАШУ ДЕЦУ.	<b>2030</b>
1045	Одлука о Пројекту „Нови Сад – град младих, Србија – земља младих“	<b>2009</b>	1059	Решење о давању сагласности на Одлуку о изменама Програма пословања Јавног градског саобраћајног предузећа „Нови Сад“ Нови Сад за 2020. годину	<b>2030</b>
1046	Одлука о измени Одлуке о усклађивању Одлуке о организовању Јавног комуналног предузећа „Лисје“ Нови Сад	<b>2010</b>	1060	Решење о давању сагласности на Одлуку Надзорног одбора Јавног комуналног предузећа за одржавање стамбених и пословних простора „Стан“ Нови Сад о расподели добити за 2015. годину	<b>2031</b>
1047	Одлука о изменама Одлуке о усклађивању Одлуке о организовању комуналне радне организације „Градско зеленило“ у Новом Саду, као јавног комуналног предузећа	<b>2010</b>	1061	Решење о давању сагласности на Одлуку Надзорног одбора Јавног комуналног предузећа за одржавање стамбених и пословних простора „Стан“ Нови Сад о расподели добити за 2016. годину	<b>2031</b>
1048	Одлука о дугорочном кредитном задужењу Јавног градског саобраћајног предузећа „Нови Сад“ Нови Сад	<b>2010</b>	1062	Решење о давању сагласности на Одлуку Надзорног одбора Јавног комуналног предузећа за одржавање стамбених и пословних простора „Стан“ Нови Сад о расподели добити за 2019. годину	<b>2031</b>
1049	Одлука о спровођењу јавног конкурса за избор директора Јавног предузећа „Спортички и пословни центар Војводина“ Нови Сад, са текстом Јавног конкурса	<b>2011</b>	1063	Решење о давању сагласности на Одлуку о усвајању процене вредности капитала ЈКП „Информатика“ Нови Сад	<b>2032</b>
1050	Одлука о изменама и допунама Плана генералне регулације насељеног места Футог (локалитет Бангладеш)	<b>2012</b>	1064	Решење о давању сагласности за организовање издвојеног одељења Основне музичке школе „Јосип Славенски“ Нови Сад у просторијама Средње техничке школе „Милева Марић“ у Тителу	<b>2032</b>
1051	Одлука о изради Плана генералне регулације Универзитетског парка у Новом Саду	<b>2016</b>	1065	Решење о отуђењу пословних простора из јавне својине Града Новог Сада, у Новом Саду, Улица Кисачка број 55, Апотекарској установи „Јанковић“ Нови Сад	<b>2032</b>
1052	Одлука о изради плана генералне регулације простора за мешовиту намену у северном делу града, северно од Канала ДТД у Новом Саду	<b>2018</b>			
1053	Одлука о изради плана генералне регулације Окружног затвора у Новом Саду	<b>2021</b>			

Рег. бр.	Предмет	Страна	Рег. бр.	Предмет	Страна
1066	Решење о образовању Градског штаба за ванредне ситуације Града Новог Сада и именовању команданта, заменика команданта, начелника и чланова Градског штаба за ванредне ситуације Града Новог Сада	<b>2033</b>	1082	Решење о престанку дужности председника и члана Управног одбора Туристичке организације Града Новог Сада	<b>2039</b>
1067	Решење о именовању члана Школског одбора Гимназије „Светозар Марковић“, Нови Сад	<b>2035</b>	1083	Решење о именовању председника Управног одбора Туристичке организације Града Новог Сада	<b>2039</b>
1068	Решење о разрешењу и избору члана Савета за заштиту животне средине	<b>2035</b>	1084	Решење о престанку дужности чланова Надзорног одбора Туристичке организације Града Новог Сада	<b>2040</b>
1069	Решење о престанку дужности члана Савета за образовање	<b>2036</b>	1085	Решење о именовању чланова Надзорног одбора Туристичке организације Града Новог Сада	<b>2040</b>
1070	Решење о избору члана Савета за образовање	<b>2036</b>	1086	Решење о разрешењу члана Школског одбора Основне школе „Душан Радовић“, Нови Сад	<b>2040</b>
1071	Решење о разрешењу члана Савета за статутарна питања и локалну самоуправу	<b>2036</b>	1087	Решење о именовању члана Школског одбора Основне школе „Душан Радовић“, Нови Сад	<b>2041</b>
1072	Решење о разрешењу члана и избору два члана Савета за заштиту животне средине	<b>2036</b>	1088	Решење о разрешењу и именовању члана Школског одбора Основне школе „Прва војвођанска бригада“, Нови Сад	<b>2041</b>
1073	Решење о именовању два члана Управног одбора Градске библиотеке у Новом Саду, Нови Сад	<b>2037</b>	1089	Решење о разрешењу и именовању члана Школског одбора Основне школе „Душан Радовић“, Нови Сад	<b>2042</b>
1074	Решење о именовању члана Надзорног одбора Градске библиотеке у Новом Саду, Нови Сад	<b>2037</b>	1090	Решење о разрешењу и именовању два члана Школског одбора Балетске школе у Новом Саду	<b>2042</b>
1075	Решење о именовању два члана Управног одбора Музеја Града Новог Сада, Петроварадин	<b>2037</b>	1091	Решење о престанку дужности заменика председника и седам чланова Координационог тела за борбу против насиља у основним и средњим школама на територији Града Новог Сада	<b>2042</b>
1076	Решење о именовању члана Управног одбора Новосадског позоришта – Újvidéki Színház“, Нови Сад	<b>2037</b>	1092	Решење о именовању председника, заменика председника и седам чланова Координационог тела за борбу против насиља у основним и средњим школама на територији Града Новог Сада	<b>2043</b>
1077	Решење о разрешењу и именовању члана Школског одбора Пољопривредне школе са домом ученика, Футог	<b>2038</b>			
1078	Решење о разрешењу и именовању члана Школског одбора Школе за дизајн „Богдан Шупут“, Нови Сад	<b>2038</b>			
1079	Решење о престанку дужности члана Савета за спорт и омладину	<b>2038</b>			
1080	Решење о престанку дужности председника Надзорног одбора Јавног комуналног предузећа „Новосадска топлана“ Нови Сад	<b>2039</b>			
1081	Решење о именовању члана Управног одбора Агенције за енергетику Града Новог Сада	<b>2039</b>			
			<b>Градско веће</b>		
			1093	Решење о утврђивању просечне цене квадратног метра одговарајућих непокретности по зонама на територији Града Новог Сада за утврђивање пореза на имовину за 2021. годину	<b>2043</b>

Издавач: Град Нови Сад, Градска управа за прописе Града Новог Сада. Одговорни уредник: Ана Лекић.  
 Уредништво: Градска управа за прописе Града Новог Сада,  
 21000 Нови Сад, Жарка Зрењанина 2, Телефон: 021/451-726.  
 Годишња претплата: 3.500,00 динара. Уплатни рачун број: 840-742341843-24;  
 По моделу 97 са позивом на број 20-511, Министарство финансија - Управа за трезор, Филијала Нови Сад.  
 Прималац: Приходи градских органа управе  
 Сврха плаћања: За “Службени лист Града Новог Сада”.  
 Рачунарска обрада и штампа:  
 Служба за заједничке послове Града Новог Сада, Жарка Зрењанина 2, 21000 Нови Сад, телефон: 021/4882-700