

На основу члана 39. тачка 85. Статута Града Новог Сада („Службени лист Града Новог Сада“, број 11/19), поводом разматрања Предлога одлуке о изменама и допунама Плана генералне регулације насељеног места Буковац (због промене ширине коридора далековода 110 kV), Скупштина Града Новог Сада на IV седници од 15. октобра 2020. године, доноси

ЗАКЉУЧАК

1. Скупштина Града Новог Сада прихвата Извештај Комисије за планове о извршеној стручној контроли Нацрта одлуке о изменама и допунама Плана генералне регулације насељеног места Буковац (због промене ширине коридора далековода 110 kV), пре излагања на јавни увид са 59. седнице од 20.08.2019. године, Извештај о обављеном јавном увиду у Нацрт одлуке о изменама и допунама Плана генералне регулације насељеног места Буковац (због промене ширине коридора далековода 110 kV) са 78. (јавне) седнице Комисије за планове од 16.01.2020. године и Закључак Комисије за планове са 83. седнице одржане 13.02.2020. године.

2. Закључак са Одлуком и извештајима доставити Градској управи за урбанизам и грађевинске послове.

РЕПУБЛИКА СРБИЈА
АУТОНОМНА ПОКРАЈИНА ВОЈВОДИНА
ГРАД НОВИ САД
СКУПШТИНА ГРАДА НОВОГ САДА
Број: 35-474/2019-I
15. октобар 2020. године
НОВИ САД

Председница

MSc Јелена Маринковић Радомировић

На основу члана 35. став 7. Закона о планирању и изградњи („Службени гласник Републике Србије“, бр. 72/09, 81/09 – исправка, 64/10 – УС, 24/11, 121/12, 42/13 – УС, 50/13 – УС, 98/13 – УС, 132/14, 145/14, 83/18, 31/19, 37/19 – др. Закон и 09/20), и члана 39. тачка 7. Статута Града Новог Сада („Службени лист Града Новог Сада“, број 11/19), Скупштина Града Новог Сада на IV седници од 15. октобра 2020. године, доноси

О Д Л У К У
О ИЗМЕНАМА И ДОПУНАМА ПЛАНА ГЕНЕРАЛНЕ РЕГУЛАЦИЈЕ
НАСЕЉЕНОГ МЕСТА БУКОВАЦ
(због промене ширине коридора далековода 110 kV)

Члан 1.

Овом одлуком, а на основу Одлуке о изради измена и допуна Плана генералне регулације насељеног места Буковац (због промене ширине коридора далековода 110 kV) („Службени лист Града Новог Сада“, број 35/19) мења се и допуњује **ПЛАН ГЕНЕРАЛНЕ РЕГУЛАЦИЈЕ НАСЕЉЕНОГ МЕСТА БУКОВАЦ** („Службени лист Града Новог Сада“, бр. 44/15 и 50/17) (у даљем тексту: План) у делу грађевинског подручја Плана, у Катастарској општини (у даљем тексту: КО) Буковац и КО Петроварадин унутар описаних граница.

Локалитет 1 (заштитни појас далековода 110 kV број 124/1 ТС Нови Сад I – ТС Рума I), површине 4,64 ha, у КО Буковац, дефинисан је координатама преломних тачака:

КООРДИНАТЕ ТАЧАКА		
Број	Y [m]	X [m]
1	7412811,76	5006927,07
2	7413053,01	5006868,14
3	7413309,30	5006803,07
4	7413591,61	5006727,97
5	7413591,95	5006724,39
6	7413579,44	5006727,02
7	7413563,32	5006730,57
8	7413561,48	5006712,27
9	7413562,29	5006700,93
10	7413564,04	5006683,40

11	7413550,33	5006678,94
12	7413294,70	5006746,93
13	7413038,99	5006811,86
14	7412776,94	5006875,87
15	7412763,14	5006879,43
16	7412777,75	5006891,56
17	7412796,43	5006907,94

Локалитет 2 (заштитни појас далековода 35 kV ТС Нови Сад I – ТС Сремски Карловци), површине 1,61 ха, у КО Буковац и КО Петроварадин, дефинисан је координатама преломних тачака:

КООРДИНАТЕ ТАЧАКА		
Број	Y [m]	X [m]
18	7413081,01	5007308,65
19	7413223,26	5007282,75
20	7413316,71	5007265,59
21	7413428,72	5007245,55
22	7413572,79	5007219,68
23	7413590,28	5007185,27
24	7413591,13	5007183,88
25	7413423,08	5007214,05
26	7413311,01	5007234,11
27	7413217,50	5007251,27
28	7413093,81	5007273,79
29	7413086,83	5007290,58
30	7413083,44	5007302,20

Одлуком о изменама и допунама Плана обухваћено је 6,25 ха.

Члан 2.

У Плану одељак „8. ПЛАН ИНФРАСТРУКТУРЕ И УСЛОВИ УРЕЂЕЊА И ИЗГРАДЊЕ“, пододељак „8.2. Водна инфраструктура“, у подтачки 8.2.4. Водни услови након последњег става додају се четири нова става који гласе:

"Плански простор припада сливу реке Дунав и водном подручју Дунав. У оквиру планског простора, налазе се потоци који припадају сливу северне падине Фрушке Горе:

На локалитету 1, заштитни појас далековода 110 kV укршта се са Буковачким потоком, стационажа око km 3+640 и потоком Широке ливаде, стационажа око km 0+170.

На локалитету 2, заштитни појас далековода 35 kV укршта се са Буковачким потоком, стационажа око km 3+140.

За планирање садржаја и намене простора у обухвату Плана, у зони водних објеката, уважити следеће услове:

- Дуж обала водотока/потока мора се обезбедити стално проходна и стабилна радно-инспекциона стаза ширине минимум 5,0 m у грађевинском реону, односно 10,0 m у ванграђевинском реону, за пролаз и рад механизације која одржава канал. У овом појасу није дозвољена изградња надземних објеката (зграде, шахтови, вентили, садити дрвеће, постављати ограда и сл.);
- У случају да се планира постављање инфраструктуре на водном земљишту, у експропријационом појасу, по траси која је паралелна са каналом, инсталацију положити по линији експропријације, односно на минималном одстојању од линије експропријације, до 1,0 m, тако да међусобно управно растојање између трасе и ивице обале канала буде минимум 5,0 m у грађевинском, односно 10,0 m у ванграђевинском реону;
- Подземна инфраструктура мора бити укопана минимум 1,0 m испод нивоа терена и мора подносити оптерећења грађевинске механизације којом се одржава канал, а саобраћа приобалним делом. Кота терена је кота обале у зони радно инспекционе стазе;
- Сигурносну висину далековода на месту укрштања далековода са водотоком /потоком, планирати према одредбама Правилника о техничким нормативима за изградњу надземних електроенергетских водова".

У Плану одељак „8. ПЛАН ИНФРАСТРУКТУРЕ И УСЛОВИ УРЕЂЕЊА И ИЗГРАДЊЕ“, пододељак „8.3. Енергетска инфраструктура“, подтачка „8.3.1. Снабдевање електричном енергијом“ став 3. брише се и додаје се пет ставова који гласе:

„Преко подручја прелазе далековод 110 kV (далековод број 124/1 ТС Нови Сад 1 – ТС Рума) и далековод 35 kV ТС Нови Сад 1 – ТС Сремски Карловци са својим заштитним коридорима, као и већ поменути двоструки далековод 20 kV. У непосредној близини обухвата плана се налазе још два далековода 110 kV (далековод број 104/6 ТС Инђија – ТС Нови Сад 6 и далековод број 104/7 ТС Нови Сад 1 – ТС Нови Сад 6). Далековод 35 kV ће прећи на рад на 20 kV напонски ниво и задржаће своју трасу. За изградњу објеката у заштитном појасу далековода 35 kV (који износи укупно 32 m за локалитет 2) је потребна сагласност „ЕПС Дистрибуција“ д.о.о, огранак „Електродистрибуција Нови Сад“. Огранак далековода 20 kV који се грана према насељу потребно је демонтирати и изградити подземно у регулацијама постојећих и планираних саобраћајница.

Према плану развоја преносног система за период од 2019. године до 2028. године у непосредној близини обухвата планског подручја није планирана изградња електроенергетске инфраструктуре у власништву АД „Електромрежа Србије“ Београд. У постојећим коридорима далековода се могу изводити санације, адаптације и реконструкције због потреба интервенција или ревитализације система.

У случају градње испод или у близини далековода потребна је сагласност АД „Електромрежа Србије“ Београд, при чему важе следећи услови:

- сагласност се даје на елаборат који инвеститор планираних објеката треба да обезбеди, а који израђује овлашћена пројектна организација;
- садржај елабората и мере које се прописују приликом пројектовања и пре и за време извођења радова прописује власник инсталације, а на основу важећих закона, правилника и техничких прописа.

Претходно наведени услови важе приликом израде:

- елабората о могућностима градње планираних објеката у заштитном појасу далековода. Заштитни појас далековода износи 25 m са обе стране далековода напонског нивоа 110 kV од крајњег фазног проводника, а укупно 58 m за локалитет 1;
- елабората утицаја далековода на потенцијално планиране објекте од електропроводног материјала. Овај утицај на цевоводе, у зависности од насељености подручја, потребно је анализирати на максималној удаљености до 1000 m од осе далековода;
- елабората утицаја далековода на телекомуникационе водове (не треба ако су у питању оптички каблови). Овај утицај, у зависности од специфичне отпорности тла и насељености подручја, потребно је анализирати на максималној удаљености до 3000 m од осе далековода у случају градње телекомуникационих водова.

Утврђују се следећи услови заштите далековода 110 kV:

1. у заштитном појасу далековода се могу изводити санације, адаптације и реконструкције далековода и делова система далековода због потреба интервенција и ревитализација електроенергетског система;

2. приликом извођења радова, као и касније приликом експлоатације планираних објеката, водити рачуна да се ни на који начин не наруши сигурносна удаљеност од 5 m у односу на проводнике далековода напонског нивоа 110 kV;

3. испод и у близини далековода не садити високо дрвеће које се својим растом може приближити на мање од 5 m у односу на проводнике далековода напонског нивоа 110 kV;

4. забрањено је коришћење прскалица и воде у млазу за заливање, уколико постоји могућност да се млаз воде приближи на мање од 5 m проводницима далековода напонског нивоа 110 kV;

5. нисконапонске прикључке, телефонске прикључке, прикључке за кабловску телевизију и друге прикључке извести подземно у случају укрштања са далеководом;

6. све металне инсталације (електро-инсталације, грејање и друго) и други метални делови (ограде и друго) морају да буду прописно уземљени. Нарочито водити рачуна о изједначењу потенцијала;

7. забрањено је складиштење лако запаљивог материјала у заштитном појасу далековода;

8. приликом извођења било каквих грађевинских радова, нивелације терена, земљаних радова и ископа у близини далековода, ни на који начин се не сме угрозити статичка стабилност стубова далековода. Терен испод далековода се не сме насипати;

9. делови цевовода кроз који се испушта флуид морају бити удаљени најмање 30 m од најистуренијих делова далековода под напоном;

10. минимално растојање планираних објеката, пратеће инфраструктуре и инсталација од било ког дела стуба далековода износи 12 m.“

У одељку „10. НАЧИН СПРОВОЂЕЊА ПЛАНА ГЕНЕРАЛНЕ РЕГУЛАЦИЈЕ“ после пододељка „10.1. Простори за које је основ за реализацију план генералне регулације“ додаје се нови пододељак „10.2.“ који гласи:

„10.2. Простори за које је основ за реализацију план генералне регулације и план детаљне регулације (дуални режим)

Основ за реализацију на деловима простора за које је утврђена обавеза израде плана детаљне регулације, а који се налазе у зони далековода са заштитним појасом су и план генералне регулације и план детаљне регулације (дуални режим).

Планом генералне регулације утврђен је заштитни појас далековода 110 kV и 35 kV, а све смернице за израду плана детаљне регулације дефинисане су у одељку „13. ПРАВИЛА УСМЕРАВАЈУЋЕГ КАРАКТЕРА ЗА ИЗРАДУ ПЛАНОВА ДЕТАЉНЕ РЕГУЛАЦИЈЕ“.

Досадашњи пододељак „10.2. Простори за које је обавезно доношење планова детаљне регулације“ постаје пододељак „10.3. Простори за које је обавезно доношење планова детаљне регулације“, а пододељак „10.3. Простори за које се обавезно израђује урбанистички пројекат“ постаје пододељак „10.4. Простори за које се обавезно израђује урбанистички пројекат“.

Члан 3.

Саставни део ове одлуке су следећи графички прикази:

	Размера
1. Извод из Плана генералне регулације насељеног места Буковац са положајем локалитета обухваћених изменама и допунама	A3
2. План претежне намене земљишта – локалитети 1 и 2	1:2500
3. План саобраћаја, нивелације, регулације – локалитети 1 и 2	1:2500
4. План регулације површина јавне намене – локалитети 1 и 2	1:2500
5. План водне инфраструктуре – локалитети 1 и 2	1:2500
6. План енергетске инфраструктуре и електронских комуникација – локалитети 1 и 2	1:2500
7. Начин спровођења плана.....	1:5000.

Члан 4.

Одлука о изменама и допунама Плана генералне регулације насељеног места Буковац (због промене ширине коридора далековода 110 kV) садржи текстуални део који се објављује у „Службеном листу Града Новог Сада“ и графичке приказе израђене у три примерка, које својим потписом оверава председник Скупштине Града Новог Сада.

По један примерак потписаног оригинала чува се у Скупштини Града Новог Сада, Градској управи за урбанизам и грађевинске послове и Јавном предузећу „Урбанизам“ Завод за урбанизам Нови Сад.

Документациона основа ове одлуке чува се у Градској управи за урбанизам и грађевинске послове.

Одлука о изменама и допунама Плана генералне регулације насељеног места Буковац (због промене ширине коридора далековода 110 kV), доступна је на увид јавности у згради Скупштине Града Новог Сада, Улица Жарка Зрењанина број 2 и путем интернет стране www.skupstina.novisad.rs.


Члан 5.

Ова одлука ступа на снагу осмог дана од дана објављивања у „Службеном листу Града Новог Сада“.

РЕПУБЛИКА СРБИЈА
АУТОНОМНА ПОКРАЈИНА ВОЈВОДИНА
ГРАД НОВИ САД
СКУПШТИНА ГРАДА НОВОГ САДА
Број: 35-474/2019-І
15. октобар 2020. године
НОВИ САД

Председница


MSc Јелена Маринковић Радомировић



РЕПУБЛИКА СРБИЈА
АУТОНОМНА ПОКРАЈИНА ВОЈВОДИНА
ГРАД НОВИ САД
СКУПШТИНА ГРАДА НОВОГ САДА
КОМИСИЈА ЗА ПЛАНОВЕ
Број: V-35-474/19
Дана: 20. 08. 2019. године
НОВИ САД

ИЗВЕШТАЈ
О ИЗВРШЕНОЈ СТРУЧНОЈ КОНТРОЛИ
НАЦРТА ОДЛУКЕ О ИЗМЕНАМА И ДОПУНАМА ПЛАНА ГЕНЕРАЛНЕ
РЕГУЛАЦИЈЕ НАСЕЉЕНОГ МЕСТА БУКОВАЦ
(ЗБОГ ПРОМЕНЕ ШИРИНЕ КОРИДОРА ДАЛЕКОВОДА 110 KV)
ПРЕ ИЗЛАГАЊА НА ЈАВНИ УВИД

Стручна контрола Нацрта одлуке о изменама и допунама Плана генералне регулације насељеног места Буковац (због промене ширине коридора далековода 110 kV), обављена је на 59. седници Комисије за планове одржаној 20.08.2019. године, са почетком у 09,00 часова, у згради Јавног предузећа „Урбанизам“ Завод за урбанизам Нови Сад, Булевар цара Лазара 3, у великој сали на трећем спрату.

59. седници присуствовали су: Радоња Дабетић, председник Комисије, Нада Милић, секретар Комисије, Васо Кресовић, Антонио Сандики и Радосав Шћепановић, чланови Комисије за планове.

Седници су присуствовали и представници ЈП "Урбанизам" Завод за урбанизам Нови Сад, Градске управе за заштиту животне средине, Градске управе за урбанизам и грађевинске послове и Градске управе за грађевинско земљиште и инвестиције.

Након уводног образложења одговорног урбанисте из ЈП "Урбанизам" Завод за урбанизам Нови Сад, као обрађивача плана, Комисија је констатовала следеће :

Да је Одлука о изради измена и допуна Плана генералне регулације насељеног места Буковац (због промене ширине коридора далековода 110 kV), усвојена је на LII седници Скупштине Града Новог Сада одржаној 15. јула 2019. године ("Службени лист Града Новог Сада" број 35/19) са Решењем о неприступању изради стратешке процене утицаја одлуке о изменама и допунама Плана генералне регулације насељеног места Буковац на животну средину.

У складу са чланом 516 Закона о планирању и изградњи ("Службени гласник Републике Србије", бр. 72/09, 81/09-исправка, 64/10 - УС, 24/11, 121/12, 42/13-УС, 50/13-УС, 98/13-УС, 132/14, 145/14, 83/18, 31/19 и 37/19-др.закон) примењује се скраћени поступак измена и допуна планског документа који подразумева да се не спроводи поступак раног јавног увида, као и да се спроводи поступак јавног увида у трајању од најмање 15 дана.

Нацрт одлуке о изменама и допунама Плана генералне регулације насељеног места Буковац (због промене ширине коридора далековода 110 kV) израдило је ЈП „Урбанизам“ Завод за урбанизам Нови Сад.

Да је текст за Нацрт одлуке о изменама и допунама Плана генералне регулације насељеног места Буковац (због промене ширине коридора далековода 110 kV) припремљен у складу са Законом о планирању и изградњи ("Службени гласник Републике Србије", бр. 72/09, 81/09-исправка, 64/10 - УС, 24/11, 121/12, 42/13-УС, 50/13-УС, 98/13-УС, 132/14, 145/14, 83/18, 31/19 и 37/19-др.закон).

На 59. седници, одржаној 20. августа 2019. године, Комисија за планове разматрала је Нацрт одлуке о изменама и допунама Плана генералне регулације насељеног места Буковац (због промене ширине коридора далековода 110 kV) и том приликом дала позитивно мишљење на исти.

Након усаглашавања са ставовима Градске управе за прописе, Нацрт одлуке о изменама и допунама Плана генералне регулације насељеног места Буковац (због промене ширине коридора далековода 110 kV) може се упутити у даљи поступак доношења, у складу са чл. 50. и 516 Закона о планирању и изградњи изградњи ("Службени гласник Републике Србије", бр. 72/09, 81/09-исправка, 64/10 - УС, 24/11, 121/12, 42/13-УС, 50/13-УС, 98/13-УС, 132/14, 145/14, 83/18, 31/19 и 37/19-др.закон).

Извештај доставити:

1. ЈП "Урбанизам" Завод за урбанизам Нови Сад
2. Градској управи за грађевинско земљиште и инвестиције
3. Градској управи за урбанизам и грађевинске послове
4. Члану Градског већа задуженом за урбанизам и заштиту животне средине
5. Архиви

Секретар Комисије



Нада Милић, дипл.инж.арх.

Председник Комисије



Радоња Дабетич, дипл.инж.арх.



В.Д. Начелника

Градске управе за урбанизам и грађевинске послове

Дејан Михајловић

РЕПУБЛИКА СРБИЈА
АУТОНОМНА ПОКРАЈИНА ВОЈВОДИНА
ГРАД НОВИ САД
СКУПШТИНА ГРАДА НОВОГ САДА
КОМИСИЈА ЗА ПЛАНОВЕ
Број: V-35-474/19
Дана: 16. 01. 2020. године
НОВИ САД

ИЗВЕШТАЈ
О ОБАВЉЕНОМ ЈАВНОМ УВИДУ У НАЦРТ ОДЛУКЕ О ИЗМЕНАМА И
ДОПУНАМА ПЛАНА ГЕНЕРАЛНЕ РЕГУЛАЦИЈЕ НАСЕЉЕНОГ
МЕСТА БУКОВАЦ (ЗБОГ ПРОМЕНЕ ШИРИНЕ КОРИДОРА ДАЛЕКОВОДА
110 kV)

Комисија за планове Скупштине Града Новог Сада, на 78. (јавној) седници која је одржана дана 16.01.2020. године у згради Скупштине Града Новог Сада, Нови Сад, Жарка Зрењанина број 2, у плавој сали на I спрату, са почетком у 9,00 часова, разматрала је Извештај обрађивача плана о спроведеном јавном увиду у Нацрт одлуке о изменама и допунама Плана генералне регулације насељеног места Буковац (због промене ширине коридора далековода 110 kV).

78. седници присуствовали су: Радоња Дабетић, председник Комисије, Антонио Сандики, Радосав Шћепановић и Васо Кресовић чланови Комисије и Нада Милић, секретар и члан Комисије за планове.

Одлука о изради измена и допуна Плана генералне регулације насељеног места Буковац (због промене ширине коридора далековода 110 kV) усвојена је на LII седници Скупштине Града Новог Сада одржаној 15. јула 2019. године ("Службени лист Града Новог Сада" број 35/19) са Решењем о неприступању изради стратешке процене утицаја одлуке о изменама и допунама Плана генералне регулације насељеног места Буковац на животну средину.

У складу са чланом 51б Закона о планирању и изградњи ("Службени гласник Републике Србије", бр. 72/09, 81/09-исправка, 64/10 - УС, 24/11, 121/12, 42/13-УС, 50/13-УС, 98/13-УС, 132/14, 145/14, 83/18, 31/19 и 37/19-др.закон) примењује се скраћени поступак измена и допуна планског документа који подразумева да се не спроводи поступак раног јавног увида, као и да се спроводи поступак јавног увида у трајању од најмање 15 дана.

Нацрт одлуке о изменама и допунама Плана генералне регулације насељеног места Буковац (због промене ширине коридора далековода 110 kV) израдило је ЈП „Урбанизам“ Завод за урбанизам Нови Сад.

Стручну контролу Нацрта одлуке о изменама и допунама Плана генералне регулације насељеног места Буковац (због промене ширине коридора далековода 110 kV), Комисија за планове извршила је на 59. седници одржаној 20.08.2019. године и том приликом дала позитивно мишљење на исти.

Нацрт одлуке о изменама и допунама Плана генералне регулације насељеног места Буковац (због промене ширине коридора далековода 110 kV), изложен је на јавни увид у периоду од 26. децембра 2019. године до 09. јануара 2020. године (чије је оглашавање објављено у листу

"Дневник" од 26. децембра 2019. године). У току јавног увида није било примедби што је обрађивач плана констатовао у Извештају о спроведеном јавном увиду.

Јавна презентација Нацрта одлуке о изменама и допунама Плана генералне регулације насељеног места Буковац (због промене ширине коридора далековода 110 kV) одржана је 30.12.2019. године у просторијама Месне заједнице „Буковац“, Карађорђева 76 у Буковцу (чије је оглашавање објављено у листу "Дневник" од 26. децембра 2019. године).


Након спроведеног јавног увида, Комисија за планове је на 78. (јавној) седници, одржаној 16.01. 2020. године (чије је одржавање објављено у листу "Дневник" од 26.12.2019. године заједно са текстом оглашавања јавног увида) разматрала Извештај обрађивача плана о спроведеном јавном увиду у Нацрт одлуке о изменама и допунама Плана генералне регулације насељеног места Буковац (због промене ширине коридора далековода 110 kV).

У затвореном делу седнице, Комисија је констатовала да у току јавног увида није поднета ни једна примедба на Нацрт одлуке о изменама и допунама Плана генералне регулације насељеног места Буковац (због промене ширине коридора далековода 110 kV).

Сходно члану 50. Закона о планирању и изградњи, Извештај се доставља обрађивачу плана на надлежно поступање.

Након поступања по овом Извештају, обрађивач плана ће плански документ доставити надлежном органу градске управе ради упућивања у процедуру доношења.


ПРЕДСЕДНИК КОМИСИЈЕ



Радоња Дабетић, дипл.инж.арх.





В.Д. Начелника

Градске управе за урбанизам и грађевинске послове



Дејан Михајловић

ЧЛАНОВИ КОМИСИЈЕ:

1. Васо Кресовић, дипл.инж.арх. 
2. Антонио Сандики, дипл.инж.маш. 
3. Нада Милић, дипл.инж.арх.-мастер 
4. Радосав Шћепановић, дипл. инж. арх. 

Комисија за планове Скупштине Града Новог Сада, на 83. седници одржаној 13.02.2020. године, поводом разматрања накнадно исходованих услова ЈВП „Воде Војводине“ на Нацрт одлуке о изменама и допунама Плана генералне регулације насељеног места Буковац (због промене ширине коридора далековода 110 kV) доноси посебан

ЗАКЉУЧАК

Комисија за планове је сагласна да се Нацрт одлуке о изменама и допунама Плана генералне регулације насељеног места Буковац (због промене ширине коридора далековода 110 kV) коригује у складу са накнадно исходованим условима ЈВП „Воде Војводине“.

Комисија за планове је сагласна да се, након корекција, Нацрт одлуке о изменама и допунама Плана генералне регулације насељеног места Буковац (због промене ширине коридора далековода 110 kV), може упутити у даљи поступак доношења.

Закључак доставити :

- Градској управи за урбанизам и грађевинске послове
- ЈП "Урбанизам" Завод за урбанизам Нови Сад
- Градској управи за грађевинско земљиште и инвестиције

РЕПУБЛИКА СРБИЈА
АУТОНОМНА ПОКРАЈИНА ВОЈВОДИНА
ГРАД НОВИ САД
СКУПШТИНА ГРАДА НОВОГ САДА
КОМИСИЈА ЗА ПЛАНОВЕ
Број : V-35-474/19
Дана: 13. 02. 2020. године
Н О В И С А Д

ПРЕДСЕДНИК КОМИСИЈЕ
Радоња Даветић, дипл.инж.арх.

