СЛУЖБЕНИ ЛИСТ ГРАДА НОВОГ САДА

Година XL - Број 13	НОВИ САД, 5. април 2021.	примерак 470,00 динара

ГРАД НОВИ САД

Скупштина

275

На основу члана 120. Статута Града Новог Сада ("Службени лист Града Новог Сада", број 11/19), Скупштина Града Новог Сада на III седници од 2. октобра 2020. године, доноси

О Д Л У К У
О УСПОСТАВЉАЊУ САРАДЊЕ ИЗМЕЂУ ГРАДА НОВОГ САДА, РЕПУБЛИКА СРБИЈА И АДМИНИСТРАЦИЈЕ ПЕТРОГРАДСКОГ РЕЈОНА САНКТ-ПЕТЕРБУРГ, РУСКА ФЕДЕРАЦИЈА

Члан 1.

Овом одлуком Град Нови Сад, Република Србија, успоставља сарадњу са Администрацијом Петроградског рејона Санкт-Петербург, Руска Федерација, на основама равноправности и обостраног интереса, ради унапређења економске сарадње и развоја научно-техничких и културних веза, као и хуманитарне сарадње.

Члан 2.

Град Нови Сад, Република Србија и Администрација Петроградског рејона Санкт-Петербург, Руска Федерација успоставиће сарадњу у области привреде, комуналне делатности и туризма, урбанизма, образовања, социјалне и здравствене заштите, културе и уметности, спорта и омладинске политике, научне и технолошке делатности, као и у области дигитализије и примене система „Smart Sity“.

Члан 3.

Градоначелник Града Новог Сада и овлашћено лице Администрације Петроградског рејона Санкт-Петербург, Руска Федерација потписаће Споразум, који је саставни део ове одлуке.

Члан 4.

Средства за финансирање сарадње обезбеђена су у буџету Града Новог Сада.

Члан 5.

Ова одлука ступа на снагу наредног дана од дана објављивања у „Службеном листу Града Новог Сада“, а објавиће се по добијању сагласности Владе Републике Србије.

РЕПУБЛИКА СРБИЈА
АУТОНОМНА ПОКРАЈИНА ВОЈВОДИНА
ГРАД НОВИ САД
СКУПШТИНА ГРАДА НОВОГ САДА
Број: 020-230/2020-I
2. октобар 2020. године
НОВИ САД

Председница

MSc Јелена Маринковић Радомировић, с.р.

СПОРАЗУМ
О САРАДЊИ ИЗМЕЂУ АДМИНИСТРАЦИЈЕ ПЕТРОГРАДСКОГ РЕЈОНА САНКТ-ПЕТЕРБУРГА (РУСКА ФЕДЕРАЦИЈА) И ГРАДА НОВОГ САДА (РЕПУБЛИКА СРБИЈА)

Администрација Петроградског рејона Санкт Петербург (Руска Федерација) и Град Нови Сад (Република Србија), у даљем тексту - Стране, у циљу одржавања и јачања односа који постоје између Руске Федерације и Републике Србије, настојећи да даље развијају свестрану сарадњу засновану на равноправности и на обострану корист, желећи да ефикасно допринесу ширењу и јачању економске и хуманитарне сарадње, развоју научно-техничких и културних веза,

усагласиле су следеће:

Члан 1

Овим Споразумом се успостављају партнерске односе између Петроградског рејона Санкт-Петербурга и града Новог Сада. Овај Споразум потписан је на основу Споразума о сарадњи између Администрације Петроградског рејона Санкт-Петербурга Руске Федерације и Града Новог Сада Републике Србије и Црне Горе од 12.05.2005.

Члан 2

Стране, у оквиру своје надлежности, предузимају потребне мере усмерене на развој и ширење хуманитарне, научне, техничке и културне сарадње у складу са законским прописима Руске Федерације и Републике Србије.

Члан 3

Стране доприносе ширењу и продубљивању дугорочне сарадње у следећим областима:

комуналне услуге,

урбанизам и пејзажно уређење,

култура и уметност,

привреда и туризам,

социјална сфера и здравствена заштита,

образовање,

омладинска политика и спорт,

дигитализација и примена система "Smart City" .

Члан 4

Стране у потпуности подржавају и подстичу развој односа у областима из члана 3. овог Споразума, омогућују развој директних економских веза, сарадњу и размену искустава између организација цивилног друштва, привредних субјеката, институција у сфери науке, културе, образовања и здравства.

Члан 5

Стране ће спроводити усаглашене активности за стварање повољних услова за размену и посете колектива из области уметности и културе, организовање изложби, развој пословних односа у областима из члана 3. овог Споразума, заједничких форума, пословних сусрета, размену делегација ученика и наставника, публикацију научних радова, организовање научних и практичних конференција, семинара и округлих столова, размену искустава у раду омладинских организација, спровођење заједничких спортских манифестација.

Члан 6

Размена искустава одвија се путем међусобних посета званичних делегација и радних група које су формирале Стране.

Члан 7

Реализација Споразума се остварује на начин и према поступку предвиђеном законским прописима Руске Федерације и Републике Србије.

Члан 8

Спорна питања у вези са тумачењем и применом одредаба Споразума решавају се путем преговора и консултација, у складу са поступком који су обе Стране уговориле. Измене и допуне овог Споразума врше се међусобним договором страна на начин и према поступку закључивања овог Споразума.

Члан 9

За сваку област сарадње која је предвиђена овим Споразумом, стране ће, ако је потребно, закључити одвојене споразуме којима ће дефинисати процедуру и услове такве сарадње.

Члан 10

Овај Споразум ступа на снагу даном потписивања.

Овај Споразум се раскида по истеку 6 месеци од дана када је једна од Страна прими писмено обавештење друге Стране која потврђује своју намеру да раскине овај споразум.

Прекид важења овог Споразума неће утицати на имплементацију програма и пројеката, чија је реализација започета пре раскида овог Споразума, и неће утицати на важност уговора закључених на основу овог Споразума.

Узајамним договором Страна, овај Споразум може се мењати и допуњавати анексима.

Сачињено у граду _____ "____" _____ 20__ у два примерка на руском и српском језику, сваки од њих има једнаку правну снагу.

Од администрације Петроградског рејона Санкт-Петербурга	**Од Града Новог Сада (Република Србија)**
Глава администрације _____ И. Громов	**Градоначелник града _____ М. Вучевић**

СОГЛАШЕНИЕ О СОТРУДНИЧЕСТВЕ МЕЖДУ АДМИНИСТРАЦИЕЙ ПЕТРОГРАДСКОГО РАЙОНА САНКТ-ПЕТЕРБУРГА (РОССИЙСКАЯ ФЕДЕРАЦИЯ) И ГОРОДОМ НОВИ-САД (РЕСПУБЛИКА СЕРБИЯ)

Администрация Петроградского района Санкт-Петербурга (Российская Федерация) и город Нови-Сад (Республика Сербия), далее именуемые Сторонами, в целях поддержания и укрепления отношений, существующих между Российской Федерацией и Республикой Сербия, стремясь к дальнейшему развитию всестороннего сотрудничества на основе равенства и взаимной выгоды, желая эффективно способствовать расширению и укреплению экономического и гуманитарного сотрудничества, развитию научно-технических и культурных связей,

согласились о нижеследующем:

Статья 1

Настоящим соглашением устанавливаются партнерские отношения между Петроградским районом и городом Нови-Сад. Настоящее Соглашение подписано на основе Соглашения о сотрудничестве между Администрацией Петроградского района Санкт-Петербурга Российской Федерации и мэрией г.Нови-Сад Республики Сербия и Черногория от 12.05.2005.

Статья 2

Стороны в пределах своей компетенции принимают необходимые меры, направленные на развитие и расширение гуманитарного, научно-технического и культурного сотрудничества в соответствии с законодательством Российской Федерации и Республики Сербия.

Статья 3

Стороны способствуют расширению и углублению долгосрочного сотрудничества в следующих областях:

коммунальные услуги,

благоустройство и ландшафт,

культура и искусство,

экономика и туризм,

социальная сфера и здравоохранение,

образование,

молодежная политика и спорт,

оцифровка и внедрение системы "Smart City".

Статья 4

Стороны всемерно поддерживают и поощряют развитие отношений в областях, указанных в статье 3 настоящего

Соглашения, содействуя развитию прямых экономических связей, сотрудничеству и обмену опытом между общественными организациями, хозяйствующими субъектами, учреждениями науки, культуры, образования и здравоохранения, функционирующими в указанных сферах.

Статья 5

Стороны предпринимают согласованные меры по созданию благоприятных условий для обмена визитами творческих коллективов и деятелей культуры, проведению художественных выставок, развитию деловых связей в сферах, указанных в статье 3 настоящего Соглашения, проведению совместных форумов, деловых встреч, обмену делегациями учащихся и преподавателей, опубликованию научных трудов, проведению научно-практических конференций, семинаров и круглых столов, обмену опытом с молодежными организациями, содействуют проведению совместных спортивных мероприятий.

Статья 6

Обмен опытом проходит посредством взаимных визитов официальных делегаций и рабочих групп, сформированных Сторонами.

Статья 7

Реализация соглашения осуществляется в порядке и способами, предусмотренными законодательством Российской Федерации и Республики Сербия.

Статья 8

Спорные вопросы, касающиеся толкования и применения статей Соглашения разрешаются путем переговоров и консультаций в соответствии с процедурой, согласованной обеими Сторонами. Изменения и дополнения настоящего соглашения проводятся по взаимному согласию сторон в порядке и способом заключения настоящего соглашения.

Статья 9

По каждому направлению сотрудничества, предусмотренному в настоящем Соглашении, Стороны, при необходимости, заключат отдельные соглашения, определяющие порядок и условия такого сотрудничества.

Статья 10

Настоящее Соглашение вступает в силу с даты его подписания.

Настоящее Соглашение прекращает свое действие по истечении 6 месяцев с даты получения одной из Сторон письменного уведомления другой Стороны, подтверждающего намерение прекратить действие настоящего Соглашения.

Прекращение действия настоящего Соглашения не затронет осуществления программ и проектов, реализация которых началась до момента прекращения действия настоящего Соглашения, и не будет затрагивать действие договоров, заключенных на основе настоящего Соглашения.

По обоюдному согласию Сторон в настоящее Соглашение могут вноситься изменения и дополнения, которые оформляются протоколами.

Совершено в городе _____ "____"__ _____20__ года в двух экземплярах на русском и сербском языках, имеющих одинаковую юридическую силу.

За администрацию Петроградского района Санкт-Петербурга	**За город Нови-Сад (Республика Сербия)**
Глава администрации _____ И.Громов	**Мэр города _____М.Вучевич**

276

На основу члана 39. тачка 33. Статута Града Новог Сада („Службени лист Града Новог Сада“, број 11/19), Скупштина Града Новог Сада на XII седници од 5. априла 2021. године, доноси

ОДЛУКУ О ИЗМЕНАМА ОДЛУКЕ О ПРОГРАМУ ИНВЕСТИЦИОНИХ АКТИВНОСТИ ЈАВНОГ КОМУНАЛНОГ ПРЕДУЗЕЋА „ВОДОВОД И КАНАЛИЗАЦИЈА“ НОВИ САД ЗА 2021. ГОДИНУ

Члан 1.

У Одлуци о Програму инвестиционих активности Јавног комуналног предузећа „Водовод и канализација“ Нови Сад за 2021. годину („Службени лист Града Новог Сада“, број 59/20), у Програму инвестиционих активности Јавног комуналног предузећа „Водовод и канализација“ Нови Сад за 2021. годину, који је саставни део ове одлуке, у табели „ИНВЕСТИЦИОНЕ АКТИВНОСТИ – КАПИТАЛНЕ СУБВЕНЦИЈЕ“ Група радова I „ВОДОВОД“, у тачки 8. „ПРОЈЕКТОВАЊЕ, ГРАЂЕЊЕ И РЕКОНСТРУКЦИЈА ВОДОВОДНЕ МРЕЖЕ“, назив програмске позиције: „Извођење радова на реконструкцији водоводне мреже у Улици пут сремског одреда у Сремској Каменици, са набавком и уградњом материјала“ мења се и гласи: „Извођење радова на реконструкцији и доградњи водоводне мреже у улици Пут сремског одреда у Сремској Каменици, са набавком и уградњом материјала.

Назив програмске позиције: „Извођење радова на реконструкцији водоводне мреже у Улици Гогољевој у Сремској Каменици, са набавком и уградњом материјала“ мења се и гласи: „Извођење радова на изградњи водоводне мреже у улици Гогољевој у Сремској Каменици, са набавком и уградњом материјала“.

Члан 2.

Ова одлука ступа на снагу наредног дана од дана објављивања у „Службеном листу Града Новог Сада“.

РЕПУБЛИКА СРБИЈА
АУТОНОМНА ПОКРАЈИНА ВОЈВОДИНА
ГРАД НОВИ САД
СКУПШТИНА ГРАДА НОВОГ САДА
Број: 352-1/2021-143-I
5. април 2021. године
НОВИ САД

Председница

MSc Јелена Маринковић Радомировић, с.р.

277

На основу члана 28. став 3. Статута Града Новог Сада („Службени лист Града Новог Сада“, број 11/19), Скупштина Града Новог Сада на XII седници од 5. априла 2021. године, доноси

ОДЛУКУ О ИЗМЕНАМА И ДОПУНИ ОДЛУКЕ О ПРОГРАМУ ИНВЕСТИЦИОНИХ АКТИВНОСТИ ЗА 2021. ГОДИНУ КОЈЕ СПРОВОДИ ГРАДСКА УПРАВА ЗА ИМОВИНУ И ИМОВИНСКО - ПРАВНЕ ПОСЛОВЕ ГРАДА НОВОГ САДА

Члан 1.

У Одлуци о Програму инвестиционих активности за 2021. годину које спроводи Градска управа за имовину и имовинско-правне послове Града Новог Сада („Службени лист Града Новог Сада“, број 63/20), у члану 2. после става 1. додаје се став 2. који гласи:

„Зграде и објекти обухваћени Програмом, а који су у јавној својини Града Новог Сада, су објекти од посебног значаја.“

Члан 2.

Члан 3. мења се и гласи:

„Члан 3.

Средства за реализацију Програма планирана су Одлуком о буџету Града Новог Сада за 2021. годину у укупном износу од 1.197.556.647,70 динара, и то из извора финансирања 01 – Општи приходи и примања буџета у укупном износу од 722.608.047,50 динара, извор финансирања 09 – Примања од продаје нефинансијске имовине у укупном износу од 414.400.000,00 динара, извора финансирања 13 – Нераспоређени вишак прихода и примања из ранијих година у укупном износу од 60.548.600,20 динара.

Средстава из става 1. овог члана планирана су у разделу 25 глава 25.01, у оквиру функције 620 – Развој заједнице, а за:

- Програм 15: Опште услуге локалне самоуправе, односно за реализацију Пројекта: Обезбеђивање простора за потребе месних заједница у укупном износу од 7.750.000,00 динара из извора финансирања 01 – 7.750.000,00 динара.
- Програм 11: Социјална и дечија заштита, односно за реализацију Пројекта: Обезбеђење простора за потребе пензионера у укупном износу од 40.950.000,00 динара из извора финансирања 01 – 30.750.000,00 динара и из извора финансирања 13 – 10.200.000,00 динара.
- Програм 13: Развој културе и информисања у укупном износу од 355.420.000,00 динара, односно за реализацију Пројекта: Реконструкција и доградња објекта Мађарског културног центра, у укупном износу од 61.400.000,00 динара извор финансирања 01, Пројекта: Реконструкција и санација објекта у Лазе Костића 113, Ковиљ у укупном износу од 6.320.000,00 динара извор финансирања 01, Пројекта: Инвестициони радови на објекту Дома културе у Руменци у укупном износу од 1.000.000,00 динара извор финансирања 01, Пројекта: Реконструкција КУД Степановићево у укупном износу од 68.000.000,00 динара извор финансирања 01, Пројекта: Реконструкција КУД Буковац у укупном износу од 15.000.000,00 динара извор финансирања 01, Пројекта: Инвестициони радови на Дечијем културном центру у укупном износу од 3.700.000,00 динара извор финансирања 01, Пројекта: Европска престоница културе, у укупном износу од 200.000.000,00 динара, који се састоји из извора финансирања 01 – 125.600.000,00 динара и извора финансирања 09 – 74.400.000,00 динара.
- Програм 14: Развој спорта и омладине, односно за реализацију програмске активности: Функционисање локалних спортских установа у укупном износу од 66.800.000,00 динара из извора финансирања 01.
- Програм 3: Локални економски развој, односно за реализацију програмске активности: Унапређење привредног и инвестиционог амбијента у укупном износу од 367.910.000,00 динара из извора финансирања 01 – 126.630.000,00 динара, извора финансирања 09 – 240.000.000,00 динара, извора финансирања 13 – 1.280.000,00 динара за финансирање Пројекта: Реконструкција система за грејање и хлађење у ПЦ Аполо у укупном износу од 5.507.373,40 динара из извора финансирања 01 – 3.510.000,00 динара и изора финансирања 13 – 1.997.373,40 динара и за финансирање Пројекта: Изградња објекта у Радничкој 32 у укупном износу од 20.000.000,00 динара из извора финансирања 01.
- Програм 12: Здравствена заштита, односно за реализацију Пројекта: Изградња објекта Дома здравља на Адицама у укупном износу од 164.000.000,00 динара, и то из извора финансирања 01 – 119.257.047,50 динара и из извора финансирања 13 – 44.742.952,50 динара, Пројекта: Здравствени објекат у Улици Булевар цара Лазара 77 у укупном износу од 2.328.274,30 динара из извора финансирања 13.
- Програм 8: Предшколско васпитање и образовање, односно за реализацију Пројекта: Изградња вртића у насељу Сајлово у укупном износу од 102.300.000,00 динара, и то из извора финансирања 01 – 52.300.000,00 динара и из извора финансирања 09 – 50.000.000,00 динара, Пројекта: Изградња вртића у Ветернику у укупном износу од 60.500.000,00 динара из извора финансирања 01 – 10.500.000,00 динара и извора финансирања 09 – 50.000.000,00 динара.
- Програм 10: Средње образовање и васпитање, односно за реализацију Пројекта: Изградња лифта у објекту Бате Бркића 1б у укупном износу од 4.091.000,00 динара из извора финансирања 01.“

Члан 3.

Програм инвестиционих активности за 2021. годину које спроводи Градска управа за имовину и имовинско-правне послове Града Новог Сада, који чини састави део ове одлуке мења се и гласи:

„ПРОГРАМ ИНВЕСТИЦИОНИХ АКТИВНОСТИ ЗА 2021. ГОДИНУ КОЈЕ СПРОВОДИ ГРАДСКА УПРАВА ЗА ИМОВИНУ И ИМОВИНСКО-ПРАВНЕ ПОСЛОВЕ ГРАДА НОВОГ САДА

Средства за реализацију Програма планирана су Одлуком о буџету Града Новог Сада за 2021. годину у укупном износу од 1.197.556.647,70 динара, и то из извора финансирања 01 – Општи приходи и примања буџета у укупном износу од 722.608.047,50 динара, извор финансирања 09 – Примања од продаје нефинансијске имовине у укупном износу од 414.400.000,00 динара, извора финансирања 13 – Нераспоређени вишак прихода и примања из ранијих година у укупном износу од 60.548.600,20 динара и распоређују се по следећим наменама:

РЕД. БРОЈ	НАЗИВ ПРОЈЕКТА	ПЛАНИРАНА СРЕДСТВА (у динарима)
1.	Инвестиционо одржавање објекта у МЗ Ковиљ	5.000.000,00
2.	Инвестиционо одржавање објекта за потребе МЗ Каћ	2.600.000,00
3.	Изградња објекта Дома пензионера у Каћу	34.000.000,00
4.	Капитално одржавање, реконструкција и адаптација Дома пензионера у Поштанској 3 у Новом Саду	6.000.000,00
5.	Реконструкција објекта Мађарског културног центра	60.000.000,00
6.	Реконструкција и санација објекта у Лазе Костића 113 у Ковиљу	6.200.000,00
7.	Инвестициони радови на објекту Дома културе у Руменци	980.000,00
8.	Реконструкција КУД Степановићево	66.500.000,00
9.	Реконструкција КУД Буковац	14.700.000,00
10.	Инвестициони радови на Дечијем културном центру	3.500.000,00
11.	Европска престоница културе	194.000.000,00
12.	Изградња трибина, припадајућег простора и друго у Руменци	15.000.000,00
13.	Реконструкција трибина и подтрибинског простора, трафо станица и друго на стадиону у Руменачкој 152	50.000.000,00
14.	Куповина зграде у Стевана Брановачког 3	239.000.000,00
15.	Капитално одржавање објеката на Тргу Марије Трандафил, Булевару цара Лазара, Булевару Михајла Пупина 3-5, Трг младенаца 7, радови на фасадама, крову и друго на објектима месних заједница, радови на приступачности објеката	55.830.000,00
16.	Пројектно-техничка документација	110.130.000,00
17.	Административна опрема	3.000.000,00
18.	Опрема за образовање, науку, културу и спорт	1.000.000,00
19.	Реконструкција система за грејање и хлађење у ПЦ Аполо	4.997.373,40
20.	Изградња објеката Дома здравља на Адицама	160.000.000,00
21.	Здравствени објекат у Улици Булевар цара Лазара 77	2.228.274,30
22.	Изградња вртића у насељу Сајлово	100.000.000,00
23.	Изградња вртића у Ветернику	59.000.000,00
24.	Уградња лифта у објекту Бате Бркића 1б	3.891.000,00

”

Члан 4.

Ова одлука ступа на снагу наредног дана од дана објављивања у „Службеном листу Града Новог Сада“.

РЕПУБЛИКА СРБИЈА
АУТОНОМНА ПОКРАЈИНА ВОЈВОДИНА
ГРАД НОВИ САД
СКУПШТИНА ГРАДА НОВОГ САДА
Број: 40-5/2021-267-I
5. април 2021. године
НОВИ САД

Председница

MSc Јелена Маринковић Радомировић, с.р.

278

На основу члана 4. Одлуке о подизању и одржавању споменика на територији Града Новог Сада („Службени лист Града Новог Сада“, бр. 15/09, 20/10 и 51/11), Скупштина Града Новог Сада на XII седници од 5. априла 2021. године, доноси

О Д Л У К У
О ПОСТАВЉАЊУ БИСТЕ АКАДЕМИКА БОГОЉУБА СТАНКОВИЋА У НОВОМ САДУ

Члан 1.

Биста академика Богољуба Станковића, оснивача Новосадске школе математичке анализе, поставља се у Новом Саду (у даљем тексту: Биста).

Члан 2.

Биста, изливена у бронзи на постаменту од камена са темељном стопом-плинтом, поставиће се на зеленој површини испред зграде Департмана за математику и информатику Природно-математичког факултета Универзитета у Новом Саду у Улици др Илије Ђуричића.

Члан 3.

На постаменту ће на месинганој плочи, на српском језику, ћириличким писмом, бити исписан текст:

„Академик Богољуб Станковић
1924-2018.
Оснивач Новосадске школе математичке анализе“.

Члан 4.

За постављање Бисте средства ће обезбедити Природно-математички факултет Универзитета у Новом Саду.

Члан 5.

О спровођењу ове одлуке стараће се Одбор који образује Скупштина Града Новог Сада у складу са чланом 8. Одлуке о подизању и одржавању споменика на територији Града Новог Сада.

Члан 6.

Ову одлуку објавити у „Службеном листу Града Новог Сада“.

РЕПУБЛИКА СРБИЈА
АУТОНОМНА ПОКРАЈИНА ВОЈВОДИНА
ГРАД НОВИ САД
СКУПШТИНА ГРАДА НОВОГ САДА
Број: 020-99/2021-I
5. април 2021. године
НОВИ САД

Председница

MSc Јелена Маринковић Радомировић, с.р.

.

279

На основу члана 8. став 1. Одлуке о подизању и одржавању споменика на територији Града Новог Сада („Службени лист Града Новог Сада“, бр. 15/09, 20/10 и 51/11), Скупштина Града Новог Сада на XII седници од 5. априла 2021. године, доноси

О Д Л У К У
О ОБРАЗОВАЊУ ОДБОРА ЗА СПРОВОЂЕЊЕ ОДЛУКЕ О ПОСТАВЉАЊУ БИСТЕ АКАДЕМИКА БОГОЉУБА СТАНКОВИЋА У НОВОМ САДУ

I

Образује се Одбор за спровођење Одлуке о постављању бисте академика Богољуба Станковића у Новом Саду (у даљем тексту: Одбор).

II

Задатак Одбора је да спроведе Одлуку о постављању бисте академика Богољуба Станковића у Новом Саду (у даљем тексту: Одлука) и обави и друге послове потребне за спровођење Одлуке.

III

Одбор има председника и четири члана које именује Скупштина Града Новог Сада, у складу са чланом 8. Одлуке о подизању и одржавању споменика на територији Града Новог Сада.

IV

Стручне послове за потребе Одбора обављаће Градска управа за културу.

V

Ову одлуку објавити у „Службеном листу Града Новог Сада“.

РЕПУБЛИКА СРБИЈА
АУТОНОМНА ПОКРАЈИНА ВОЈВОДИНА
ГРАД НОВИ САД
СКУПШТИНА ГРАДА НОВОГ САДА
Број: 6-3/2021-98-I
5. април 2021. године
НОВИ САД

Председница

MSc Јелена Маринковић Радомировић, с.р.

280

На основу члана 38. став 2. Закона о јавним предузећима („Службени гласник РС“, бр. 15/16 и 88/19), Скупштина Града Новог Сада на XII седници од 5. априла 2021. године, доноси

ОДЛУКУ
О СПРОВОЂЕЊУ ЈАВНОГ КОНКУРСА ЗА ИЗБОР ДИРЕКТОРА ЈАВНОГ КОМУНАЛНОГ ПРЕДУЗЕЋА „ПУТ“ НОВИ САД

Члан 1.

Овом одлуком започиње спровођење Јавног конкурса за избор директора Јавног комуналног предузећа „Пут“ Нови Сад.

Члан 2.

Расписује се Јавни конкурс за избор директора Јавног комуналног предузећа „Пут“ Нови Сад.

Члан 3.

Јавни конкурс за избор директора Јавног комуналног предузећа „Пут“ Нови Сад спроводи Комисија за спровођење конкурса за избор директора.

Члан 4.

Ова одлука објављује се у „Службеном листу Града Новог Сада“.

РЕПУБЛИКА СРБИЈА
АУТОНОМНА ПОКРАЈИНА ВОЈВОДИНА
ГРАД НОВИ САД
СКУПШТИНА ГРАДА НОВОГ САДА
Број: 34-2251/2021-I
5. април 2021. године
НОВИ САД

Председница

MSc Јелена Маринковић Радомировић, с.р.

На основу члана 39. Закона о јавним предузећима („Службени гласник РС“, бр. 15/16 и 88/19) и Одлуке о спровођењу јавног конкурса за избор директора Јавног комуналног предузећа „Пут“ Нови Сад, Скупштина Града Новог Сада, оглашава

ЈАВНИ КОНКУРС ЗА ИЗБОР ДИРЕКТОРА ЈАВНОГ КОМУНАЛНОГ ПРЕДУЗЕЋА „ПУТ“ НОВИ САД

ПОДАЦИ О ЈАВНОМ ПРЕДУЗЕЋУ:

Јавно комунално предузеће „Пут“ Нови Сад, Руменачка улица 150а

Матични број: 08179155, уписано у Агенцији за привредне регистре, број: БД 75065/05 од 7. јула 2005. године

ПИБ: 100187770

Претежна делатност: - 42.11 Изградња путева и аутопутева.

Пословање и рад Јавног комуналног предузећа „Пут“ Нови Сад уређује се Одлуком о усклађивању Одлуке о организовању комуналне радне организације за путеве „Пут“ у Новом Саду, као јавног комуналног предузећа („Службени лист Града Новог Сада“, број 47/16) и Статутом комуналног предузећа „Пут“ Нови Сад број 1100/11785 од 1.12.2016. године.

РАДНО МЕСТО И ПОСЛОВИ:

Директор Јавног комуналног предузећа „Пут“ Нови Сад.

Директор Јавног комуналног предузећа „Пут“ Нови Сад представља и заступа Јавно предузеће, организује и руководи процесом рада, води пословање Јавног предузећа, одговара за законитост рада Јавног предузећа, као и за реализацију одлука и других аката Скупштине Града Новог Сада, Градоначелника Града Новог Сада и Градског већа Града Новог Сада, предлаже дугорочни и средњорочни план пословне стратегије и развоја и одговоран је за њихово спровођење, предлаже годишњи, односно трогодишњи програм пословања Јавног предузећа и одговоран је за његово спровођење, предлаже финансијске извештаје Јавног предузећа, извршава одлуке Надзорног одбора Јавног предузећа, бира извршног директора, закључује уговоре о раду са извршним директором, у складу са законом којим се уређују радни односи, бира представнике Јавног предузећа у скупштини друштава капитала чији је једини власник Јавно предузеће, доноси акт о систематизацији, и врши друге послове одређене законом, оснивачким актом и Статутом Јавног предузећа.

УСЛОВИ ЗА ИМЕНОВАЊЕ ДИРЕКТОРА:

1. да је пунолетно и пословно способно лице,
2. да има стечено високо образовање на основним студијама у трајању од најмање четири године, односно на основним академским студијама у обиму од најмање 240 ЕСПБ бодова, мастер академским студијама, мастер струковним студијама, специјалистичким академским студијама или специјалистичким струковним студијама,
3. да има најмање пет година радног искуства на пословима за које се захтева високо образовање из тачке 2. Услова за именовање директора,
4. да има најмање три године радног искуства на пословима који су повезани са пословима Јавног комуналног предузећа „Пут“ Нови Сад,
5. да познаје област корпоративног управљања,
6. да има радно искуство у организовању рада и вођењу послова,
7. да није члан органа политичке странке, односно да му је одређено мировање у вршењу функције у органу политичке странке,
8. да није осуђивано на казну затвора од најмање шест месеци,
9. да му нису изречене мере безбедности у складу са законом којим се уређују кривична дела, и то:
   - обавезно психијатријско лечење и чување у здравственој установи,
   - обавезно психијатријско лечење на слободи,
   - обавезно лечење наркомана,
   - обавезно лечење алкохоличара, и
   - забрана вршења позива, делатности и дужности.

Стручна оспособљеност, знања и вештине кандидата за именовање директора Јавног предузећа оцењују се увидом у податке из пријаве и доказе поднете уз пријаву на Јавни конкурс, писаном и усменом провером, односно на други одговарајући начин сходно потребама рада Јавног предузећа, у складу са законом којим се уређује правни положај јавних предузећа и Уредбом о мерилима за именовање директора јавног предузећа („Службени гласник Републике Србије“, број 65/16).

Директор се именује на период од четири године.

МЕСТО РАДА:

Нови Сад, Руменачка улица 150/а

РОК ЗА ПОДНОШЕЊЕ ПРИЈАВА:

Рок за подношење пријава је 30 дана и почиње да тече наредног дана од дана објављивања Јавног конкурса у „Службеном гласнику Републике Србије“.

Пријава на Јавни конкурс садржи: име и презиме кандидата, датум и место рођења, адресу становања, податке о образовању, податке о врсти и дужини радног искуства с кратким описом послова на којима је кандидат радио до подношења пријаве на Јавни конкурс и одговорностима на тим пословима, податке о стручном усавршавању и податке о посебним областима знања.

Лице задужено за давање обавештења о Јавном конкурсу је Зоран Прошић, контакт телефон: 021/526-970.

АДРЕСА НА КОЈУ СЕ ПОДНОСЕ ПРИЈАВЕ:

Комисији за спровођење конкурса за избор директора, Улица Жарка Зрењанина 2, спрат II, соба 25, са назнаком „за Јавни конкурс – за избор директора Јавног комуналног предузећа „Пут“ Нови Сад.“

ДОКАЗИ КОЈИ СЕ ПРИЛАЖУ УЗ ПРИЈАВУ:

1. Извод из матичне књиге рођених,
2. Диплому о стеченом високом образовању,
3. Исправе којима се доказује радно искуство (потврде и други акти из којих се доказује да има најмање пет година радног искуства на пословима за које се захтева високо образовање (тачка 3. Услова за

именовање директора), односно да има најмање три године радног искуства на пословима који су повезани са пословима Јавног комуналног предузећа „Пут“ Нови Сад, као и да има радно искуство у организовању рада и вођењу послова (тач. 4. и 6. Услова за именовање директора)),

4. Изјава дата под пуном материјалном и кривичном одговорношћу да лице није члан органа политичке странке, односно да му је одређено мировање у вршењу функције у органу политичке странке,
5. Потврда надлежног органа да лице није осуђивано на казну затвора од најмање шест месеци, и
6. Потврда надлежног органа да лицу, у складу са законом којим се уређују кривична дела, није изречена мера безбедности обавезно психијатријско лечење и чување у здравственој установи, обавезно психијатријско лечење на слободи, обавезно лечење наркомана, обавезно лечење алкохоличара и забрана вршења позива, делатности и дужности.

Сви докази прилажу се у оригиналу или фотокопији која је оверена код надлежног органа.

Неблаговремене, неразумљиве и пријаве уз које нису приложени сви потребни докази, Комисија за спровођење конкурса за избор директора ће одбацити закључком против кога није допуштена посебна жалба.

Јавни конкурс оглашава се у „Службеном гласнику Републике Србије“, „Службеном листу Града Новог Сада“, у дневном листу „Дневник“, као и на званичној интернет презентацији Скупштине Града Новог Сада, www.skupstina.novisad.rs.

РЕПУБЛИКА СРБИЈА
АУТОНОМНА ПОКРАЈИНА ВОЈВОДИНА
ГРАД НОВИ САД
СКУПШТИНА ГРАДА НОВОГ САДА
Број: 34-2251/2021-I
5. април 2021. године
НОВИ САД

Председница

MSc Јелена Маринковић Радомировић,с .р.

281

На основу члана 35. став 7. Закона о планирању и изградњи („Службени гласник Републике Србије“, бр. 72/09, 81/09 – исправка, 64/10 – УС, 24/11, 121/12, 42/13 – УС, 50/13 – УС, 98/13 – УС, 132/14, 145/14, 83/18, 31/19, 37/19 – др. закон и 9/20), и члана 39. тачка 7. Статута Града Новог Сада („Службени лист Града Новог Сада”, број 11/19), Скупштина Града Новог Сада на XII седници од 5. априла 2021. године, доноси

О Д Л У К У
О ИЗМЕНАМА И ДОПУНАМА ПЛАНА ГЕНЕРАЛНЕ РЕГУЛАЦИЈЕ РАДНЕ ЗОНЕ У СЕВЕРОИСТОЧНОМ ДЕЛУ ГРАДА НОВОГ САДА (ЗБОГ ПРОМЕНЕ ШИРИНЕ КОРИДОРА ДАЛЕКОВОДА 110 KV)

Члан 1.

Овом одлуком, а на основу Одлуке о изради измена и допуна Плана генералне регулације радне зоне у североисточном делу града Новог Сада (због промене ширине коридора далековода 110 kV) („Службени лист Града Новог Сада“, број 61/19), мења се и допуњује **ПЛАН ГЕНЕРАЛНЕ РЕГУЛАЦИЈЕ РАДНЕ ЗОНЕ У СЕВЕРОИСТОЧНОМ ДЕЛУ ГРАДА НОВОГ САДА** („Службени лист Града Новог Сада”, бр. 45/15 и 52/15 – исправка), у Катастарској општини (у даљем тексту: КО) Нови Сад III, унутар описане границе, дефинисане кординатама преломних тачака.

КООРДИНАТЕ ТАЧАКА			КООРДИНАТЕ ТАЧАКА		
Број	**Y** [m]	**X** [m]	**Број**	**Y** [m]	**X** [m]
1	7411016,71	5016764,12	32	7413207,03	5014295,57
2	7411065,86	5016860,64	33	7413228,74	5014285,42
3	7411318,19	5016731,83	34	7413340,17	5014504,18
4	7411569,19	5016603,83	35	7413493,15	5014804,15
5	7411827,19	5016471,83	36	7413636,17	5015085,18
6	7412135,19	5016314,83	37	7413764,77	5015336,63
7	7412444,19	5016156,83	38	7413754,99	5015367,70
8	7412748,17	5016001,84	39	7413575,83	5015459,16
9	7413068,18	5015838,83	40	7413282,79	5015608,18
10	7413342,19	5015698,82	41	7413008,79	5015749,18
11	7413634,18	5015549,83	42	7412723,85	5015894,15
12	7413844,90	5015442,36	43	7412633,70	5015940,00
13	7413882,28	5015326,49	44	7412560,10	5015795,25
14	7413754,82	5015076,80	45	7412612,69	5015768,40
15	7413602,82	5014779,79	46	7412555,29	5015656,09
16	7413454,81	5014490,78	47	7412517,07	5015655,68
17	7413296,00	5014180,38	48	7412513,72	5015643,73
18	7413172,75	5014128,42	49	7412485,20	5015649,40
19	7413161,20	5014133,51	50	7412373,70	5015652,35
20	7413160,25	5014131,63	51	7412448,56	5015798,94
21	7413093,11	5014165,89	52	7412449,91	5015801,58
22	7413086,54	5014153,01	53	7412470,14	5015841,19
23	7413079,04	5014156,49	54	7412488,54	5015831,80
24	7413075,10	5014148,93	55	7412561,96	5015976,21
25	7413022,41	5014175,70	56	7412472,82	5016021,17
26	7412980,63	5014196,97	57	7412313,76	5016103,20
27	7413032,61	5014296,66	58	7412074,85	5016225,15
28	7413068,26	5014365,03	59	7411790,84	5016369,16
29	7413121,28	5014339,15	60	7411524,82	5016505,17
30	7413136,46	5014330,35	61	7411243,83	5016648,16
31	7413142,65	5014331,26			

Одлуком о изменама и допунама Плана обухваћено је 55,90 ha.

Члан 2.

У Плану одељак **„6. ТРАСЕ, КОРИДОРИ И КАПАЦИТЕТИ ИНФРАСТРУКТУРЕ“** пододељак **„6.2. Водна инфраструктура“** део **„Водни услови“** након четвртог става додају се два става који гласе:

„Заштитни појас далековода укршта се са мелиорационим каналима на следећим стационажама канала:

- број 15 на км 0+990 (катастарска парцела канала 832/2 КО Нови Сад III),
- број 16 на км 0+560 (катастарска парцела канала 3181/2 КО Нови Сад III),
- Стари Дунавац на км 1+030 (катастарска парцела канала 3182/9 КО Нови Сад III),
- број 14 на км 1+100 (катастарска парцела канала 3183/1 КО Нови Сад III),
- Чуварев на км 1+160 (катастарска парцела канала 3184/2 КО Нови Сад III),
- IX реон на км 0+250 (катастарска парцела канала 1546/1 КО Нови Сад III),
- Чикош на км 2+300 (катастарска парцела канала 3188 КО Нови Сад III),
- Чикош на км 2+500 (катастарска парцела канала 3188 КО Нови Сад III),
- Мајурски на км 0+220 (катастарска парцела канала 3199 КО Нови Сад III),
- Шљива на км 0+205 (катастарска парцела канала 3200/1 КО Нови Сад III).

Сви набројани канали припадају сливу црпне станице „Калиште“. Услови заштите канала су следећи:

- пројектовати стубове далековода тако да буду удаљени од ивице обале канала минимум 10 m, мерено управно на осовину канала. Подземни објекти морају бити укопани минимум 1 m испод површине терена због оптерећења од тешке грађевинске механизације која одржава мелиорационе канале;
- у зони укрштања са каналима, висина надземног вода у распону стубова треба да је минимум 9 m изнад терена плус сигурносна висина; ова висина, која је нешто већа од висине регулисане Правилником о техничким нормативима за изградњу надземних електроенергетских водова називног напона од 1 kV до 400 kV („Службени лист СФРЈ“, број 65/88 и „Службени лист СРЈ“, број 18/92), је потребна како би се омогућио несметан рад механизације на одржавању каналске мреже;
- у реку Дунав, мелиоративне канале, отворене канале и друге водотоке забрањено је испуштање било каквих вода осим условно чистих атмосферских и пречишћених отпадних вода које по Уредби о граничним вредностима загађујућих материја у површинским и подземним водама и седименту и роковима за њихово достизање („Службени гласник РС“, број 50/12) омогућују одржавање минимално доброг еколошког статуса (II класе вода) и које по Уредби о граничним вредностима емисије загађујућих материја у воде и роковима за њихово достизање („Службени гласник РС“, бр. 67/11, 48/12 и 01/16) задовољавају прописане вредности.“

У пододељку „**6.3. Енергетска инфраструктура**“ део **„Снабдевање електричном енергијом“** став 4. брише се и додаје се седам ставова који гласе:

„Преко подручја прелазе следећи далеководи 110 kV у надлежности „Електромрежа Србије“ а.д. Београд:

- далековод 110 kV број 176/1 ТС Нови Сад 3 – ТС Нови Сад 9;
- далековод 110 kV број 176/2 ТС Нови Сад 9 – ТЕ-ТО Нови Сад;
- далековод 110 kV број 176/3 ТЕ-ТО Нови Сад – ТС Нови Сад 4;
- далековод 110 kV број 1005 ТС Нови Сад 3 – ТЕ-ТО Нови Сад.

Сви далеководи 110 kV задржавају своју трасу. На свим далеководима могућа је реконструкција, адаптација и санација у сврху одржавања и ревитализације система. Према условима „Електромрежа Србије“ а.д. Београд није планирана изградња електроенергетске инфраструктуре у власништву „Електромрежа Србије“ а.д. Београд.

У случају градње испод или у близини далековода потребна је сагласност „Електромрежа Србије“ а.д. Београд при чему важе следећи услови:

- сагласност се даје на Елаборат који инвеститор планираних објеката треба да обезбеди, а који израђује овлашћена пројектна организација;
- садржај Елабората и мере које се прописују приликом пројектовања и пре и за време извођења радова прописује власник инсталације, а на основу важећих закона, правилника и техничких прописа.

Претходно наведени услови важе приликом израде Елабората о могућностима градње планираних објеката у заштитном појасу далековода. Ширина заштитног појаса далековода је добијена сабирањем законски прописане удаљености од крајњег фазног проводника и удаљености крајњег фазног проводника од осе далековода и износи 29 m од осе далековода са обе стране далековода 110 kV.

Потребно је и анализирати утицај далековода на потенцијалне планиране објекте од електропроводног материјала. Овај утицај на цевоводе, у зависности од насељености подручја, потребно је анализирати на максималној удаљености до 1000 m од осе далековода.

Такође је потребно анализирати утицај далековода на телекомуникационе водове (не треба ако су у питању оптички каблови). Овај утицај, у зависности од специфичне отпорности тла и насељености подручја, потребно је анализирати на максималној удаљености до 3000 m од осе далековода у случају градње телекомуникационих водова.

Утврђују се следећи услови заштите далековода 110 kV:

- приликом извођења радова, као и касније приликом експлоатације планираних објеката, водити рачуна да се ни на који начин не наруши сигурносна удаљеност од 5 m у односу на проводнике далековода напонског нивоа 110 kV;
- забрањено је коришћење прскалица и воде у млазу за заливање, уколико постоји могућност да се млаз воде приближи на мање од 5 m проводницима далековода напонског нивоа 110 kV;
- приликом извођења било каквих грађевинских радова, нивелације терена, земљаних радова и ископа у близини далековода, ни на који начин се не сме угрозити статичка стабилност стубова далековода; терен испод далековода и око стубова далековода се не сме насипати;

- испод и у близини далековода не садити високо дрвеће које се својим растом може приближити на мање од 5 m у односу на проводнике далековода напонског нивоа 110 kV;
- забрањено је складиштење лако запаљивог материјала у заштитном појасу далековода;
- нисконапонске прикључке, телефонске прикључке, прикључке за кабловску телевизију и друге прикључке извести подземно у случају укрштања са далеководом;
- све металне инсталације (електро-инсталације, грејање и друго) и други метални делови (ограде и друго) морају да буду прописно уземљени; нарочито водити рачуна о изједначењу потенцијала;
- минимално растојање планираних објеката, пратеће инфраструктуре и инсталација од било ког дела стуба далековода износи 12 m.“ .

У одељку „**7. СПРОВОЂЕЊЕ ПЛАНА**“ пододељак **„7.2. Просторне целине за које је основ за реализацију план детаљне регулације“,** став 1. тачка 7. брише се.

После пододељка **„7.2. Просторне целине за које је основ за реализацију план детаљне регулације“** додаје се нов пододељак „**7.3. Просторне целине за које је основ за реализацију план детаљне регулације и план генералне регулације (дуални режим)**“ који гласи:

„**7.3. Просторне целине за које је основ за реализацију план детаљне регулације и план генералне регулације (дуални режим)**

Основ за спровођење на деловима простора за које је обавезна израда плана детаљне регулације, а налазе се у обухвату измена и допуна Плана су план генералне регулације и план детаљне регулације (дуални режим).

Планом генералне регулације утврђен је заштитни појас далековода, а све смернице за израду планова детаљне регулације дефинисане су у пододељку „8.2. Услови за уређење простора за које је основ за реализацију план детаљне регулације“. У случају да на просторима испод заштитног појаса далековода постоје важећи планови детаљне регулације, сва правила уређења и грађења за ове просторе се спроводе на основу тих планова.“.

Досадашњи пододељак „**7.3. Локације за које се обавезно израђује урбанистички пројекат**“ постаје пододељак **„7.4. Локације за које се обавезно израђује урбанистички пројекат“.**

Члан 3.

Саставни део ове одлуке су следећи графички прикази:

	Размера
1. Извод из Плана генералне регулације радне зоне у североисточном делу града Новог Сада – Претежна намена простора са поделом на целине и зоне	А3
2. Претежна намена простора са поделом на целине и зоне	1:10 000
3. Спровођење Плана	1:10 000
4. План саобраћаја, регулације и нивелације	1:10 000
5. План површина јавне намене	1:10 000
6. План водне инфрастуктуре – локалитети 1, 2, 3 и 4	1:10 000
7. План енергетске инфраструктуре – локалитети 1, 2, 3 и 4	1:10 000
8. Урбанистичка регулација простора пословања у радној зони	1:2 500.

Члан 4.

Одлука о изменама и допунама Плана генералне регулације радне зоне у североисточном делу града Новог Сада (због промене ширине коридора далековода 110 kV) садржи текстуални део који се објављује у „Службеном листу Града Новог Сада“, и графичке приказе израђене у три примерка, које својим потписом оверава председник Скупштине Града Новог Сада.

По један примерак потписаног оригинала чува се у Скупштини Града Новог Сада, Градској управи за урбанизам и грађевинске послове и Јавном предузећу „Урбанизам“ Завод за урбанизам Нови Сад.

Документациона основа ове одлуке чува се у Градској управи за урбанизам и грађевинске послове.

Одлука о изменама и допунама Плана генералне регулације радне зоне у североисточном делу града Новог Сада (због промене ширине коридора далековода 110 kV), доступна је на увид јавности у згради Скупштине Града Новог Сада, Жарка Зрењанина број 2, и путем интернет стране www.skupstina.novisad.rs.

Члан 5.

Ова одлука ступа на снагу осмог дана од дана објављивања у „Службеном листу Града Новог Сада“.

РЕПУБЛИКА СРБИЈА
АУТОНОМНА ПОКРАЈИНА ВОЈВОДИНА
ГРАД НОВИ САД
СКУПШТИНА ГРАДА НОВОГ САДА
Број: 35-195/2020-I
5. април 2021. године
НОВИ САД

Председница

MSc Јелена Маринковић Радомировић, с.р.

282

На основу члана 35. став 7. Закона о планирању и изградњи („Службени гласник Републике Србије”, бр. 72/09, 81/09 – исправка, 64/10 – УС, 24/11, 121/12, 42/13 – УС, 50/13 – УС, 98/13 – УС, 132/14, 145/14, 83/18, 31/19, 37/19 – др. закон и 9/20) и члана 39. тачка 7. Статута Града Новог Сада („Службени лист Града Новог Сада“, број 11/19), Скупштина Града Новог Сада на XII седници од 5. априла 2021. године, доноси

ПЛАН ГЕНЕРАЛНЕ РЕГУЛАЦИЈЕ ЦЕНТРА У ВЕТЕРНИКУ

1. УВОД

План генералне регулације центра у Ветернику (у даљем тексту: План) обухвата део грађевинског подручја Ветерника, укупне површине око 16,5 ha који се налази се у Катастарској општини (у даљем тексту: КО) Ветерник. Про-

стор обухваћен Планом је у централном делу насеља Ветерник, а његову границу са северне стране чини Улица Иве Лоле Рибара, затим јужна регулација комплекса Српске православне цркве Свети Симеон Мироточиви, са источне стране новопланирана улица, јужну границу представља регулација отвореног канала као и регулација гробља, док са западне стране границу чине Коледарска и Книнска улица.

Потреба за израдом и доношењем Плана је преиспитивање важеће планске документације и утврђивање планираних намена земљишта и правила уређења и грађења, у складу са генералном наменом површина и правцима и коридорима за саобраћајну, енергетску, водопривредну и осталу комуналну инфраструктуру, као и сагледаним просторним потребама планираних садржаја, а све у циљу лакше реализације.

1.1. Положај и карактеристике обухваћеног подручја

Простор који је обухваћен Планом је у највећој мери неизграђен, осим на ободним деловима простора. Уз Улицу Иве Лоле Рибара налази се неколико објеката као и дуж дела Коледарске улице где се налазе изграђени помоћни и економски објекти опште земљорадничке задруге „Ветерник“ на релативно великим парцелама као и један породични објекат који је изграђен без потребне одговарајуће документације. Остатак простора се користи као обрадиве површине као и неуређене зелене површине.

Улична и друга комунална инфраструктура само је делимично реализована.

1.2. Основ за израду Плана

Правни основ за израду Плана садржан је у Закону о планирању и изградњи.

План је израђен на основу Одлуке о изради плана генералне регулације центра у Ветернику („Службени лист Града Новог Сада“, број 55/19) коју је донела Скупштина Града Новог Сада на LVII седници 27. новембра 2019. године.

Важећу планску документацију за простор који је обухваћен Планом чини План генералне регулације насељеног места Ветерник („Службени лист Града Новог Сада”, бр. 27/15, 14/17, 55/18, 22/19, 35/19 и 9/20) (у даљем тексту: План генералне регулације) којим је овај простор намењен за централне функције, основну школу, предшколску установу, парк, спортски центар и пословање, те јавне саобраћајне површине.

План се израђује на основу смерница утврђених постојећом планском документацијом, односно Планом генералне регулације, а који је утврдио смернице и критеријуме за уређење просторних целина на подручју Ветерника.

Планом генералне регулације је простор који је обухваћен Планом намењен за:

- општеградски центар,
- пословање са становањем,
- спортски центар,
- пијацу (алтернативна локација),
- предшколску установу,
- основну школу,
- саобраћајне површине (улице),
- парковску површину и
- заштитно зеленило.

Планом се предвиђа да основ за реализацију планираних намена на обухваћеном простору буде овај план.

Документацију од значаја за израду Плана чине: Просторни план града Новог Сада („Службени лист Града Новог Сада“, број 11/12) и План генералне регулације.

Документацију од значаја за израду **П**лана чине и студије и анализе релевантне за обухваћени простор, као и достављени услови од надлежних институција.

1.3. Извод из Плана генералне регулације

Зона а − центар насеља

У центру насеља, осим намене општеградског центра, претежне намене су: основна школа, спортски центар, парковска површина, пијаца (постојећа и алтернативна локација), гробље и комплекс Српске православне цркве Свети Симеон Мироточиви.

У оквиру намене општеградски центар планирају се пословне (услужне, комерцијалне) и културне делатности, спортски објекат, као и различите јавне службе, пијаца (алтернативна локација) и објекти државне управе.

Центар насеља се планира на површини од око 23 ha. Уређује се као јединствена целина разнородних садржаја, чија функција је задовољење потреба становника насеља за садржајима који унапређују квалитет становања, али и омогућавају квалитетно функционисање локалне заједнице. Центар насеља такође има функцију окупљања, повезивања и јачања заједнице становника насеља.

Поред повезивања планираних садржаја унутар целине, концепт урбанистичког решења допринеће међусобном повезивању околних намена становања и пословања, као и делова насеља северно и јужно од пута за Бачку Паланку. Уређење ове целине ослониће се на природне карактеристике терена, уз задржавање отвореног мелиорационог канала и његово амбијентално уклапање.

„Концепт зеленила грађевинског подручја

Зеленило у грађевинском подручју се унапређује колико то ограничени просторни услови дозвољавају. Мрежу јавног зеленила допуњује богато зеленило стамбеног подручја, које у великом проценту заузима парцеле породичних објеката.“

„Посебно се потенцира развој зелених површина у заштитним појасевима мелиорационих канала, чија мрежа пресеца целу површину насеља. Отворени канали су специфичност Ветерника и потенцијал за развој зелених, па и рекреативних површина.“

„Услови за уређење зелених површина грађевинског подручја

Јавно зеленило

Линеарно зеленило – дрвореди

Поставка планираних дрвореда треба да се изведе према садржајима попречних профила улица. Код садње дрвећа у дрворедима стабла алеја садити на размаку 6−7 m, а

изразито високе врсте у улицама веће ширине на размаку 10 m. У улицама профила 10−15 m формирати једностране, а у ширим улицама (око 20 m и више) двостране дрвореде. У сасвим узаним улицама где није могуће подизање дрвореда улично зеленило ће заменити формирано шибље или декоративно дрвеће у пред баштама породичног становања. Поставку стабала у дрворедима ускладити са колским прилазима објектима.

Обавезна је поставка дрвореда дуж саобраћајница ради повезивања свих категорија зеленила са шумама приобаља.

Парковске површине

У јужном делу насеља, као једна од намена у оквиру центра насеља, планирана је парковска површина. Основни садржај и функција ове површине је претежно мирна рекреација, одмор и игра деце. Простор парка је потребно обликовати на бази биолошке основе и принципа слободног уређења предела уз примену одговарајуће вегетације. Кроз целокупну парковску површину треба да су провучене стазе које повезују околне намене и усмеравају пешачке комуникације. За овај парк предвиђена је разрада планом детаљне регулације.

У насељу Ветерник планиране су још две парковске површине, у источном делу у Улици Драгослава Срејовића и у западном делу између пруге и Железничке улице. Најмање 70 % површина намењених парку треба да буде под зеленилом.

Организација простора треба да се базира на поставци зеленог заштитног појаса према саобраћајницама и пруги и формирању живописних травних партера, са групацијама декоративног дрвећа, шибља и цвећа, као малих издвојених делова природе.

Декоративност и живост парковских површина ће се постићи увођењем водене површине и фонтана, кружних стаза, издвојених декоративно поплочаних одморишта и, наравно, одговарајућег парковског мобилијара. Приликом избора биљних врста треба користити оне биљке које испуњавају функције „оздрављења“ средине и зашите простора. Бирати саднице добре виталности, аутохтоне и прилагођене биљке, широког лишћа, мањих захтева према условима средине, и са другим позитивним особинама (декоративност, дуговечност, брз раст итд.). Паркове је потребно оивичити заштитним појасом од биљака различите спратности (високе и ниске вегетације). Осим зеленила, у паркове је неопходно унети и елементе парковске архитектуре (стазе, одморишта, амфитеатар, подзиде, канделабри, клупе, перголе, фонтане и скулптуре).

Тргови и скверови

Слободне зелене површине, скверови, тргови, пјацете и сл. треба да садрже декоративну вегетацију уз пратеће елементе партерне архитектуре. Приликом садње треба водити рачуна о прегледности саобраћаја и визура.

Заштитно зеленило

Овај вид зеленила треба да је међусобно повезан зеленим везама дуж саобраћајница и да са осталим категоријама зеленила чини мрежу зеленила насеља.

У заштитном зеленилу мелиорационих канала дозвољена је садња зеленила у примарној намени, као и уређење пешачких и бициклистичких стаза уз постављање урбаног мобилијара.

Уз Новосадски пут, у блоку вишепородичног становања отвореног типа, планиран је заштитни појас − линеарни парк. Треба га формирати од високог дрвећа, са травнатим просторима за игру деце и засенченим стазама са одмориштима и парковским мобилијаром.“

„Зеленило у оквиру комплекса јавних служби

Дечије установе и школе треба да садрже зелени заштитни појас и адекватно зеленило на простору за одмор и игру. Од укупне површине ових комплекса 40 % треба да припада зеленим површинама. У школски круг треба да се унесе што више зеленила, јер се тиме повећава асимилациона вредност не само овог простора већ и шире околине. При избору врста потребно је водити рачуна да се изоставе асмогене, алергогене врсте и биљке са отровним бобицама и бодљама.

Постојећи озелењени комплекс Дом „Ветерник“ захтева реконструкцију и обнову пејзажно парковских својстава. Пре значајнијих захвата подизања или реконструкције зелених површина, неопходна је израда биолошке основе целокупног простора. Пешачке правце унутар комплекса треба да прате линије једностраних или обостраних дрвореда, алеја. Терасе за одмор треба делимично да су заштићене крошњама дрвећа. Компактно подужно озелењавање гушћим групацијама потребно је применити приликом подизања заштитног појаса око комплекса. Потцелина 3 − слободна површина може се укључити у неке видове рекреације на отвореном уз адекватно озелењавање.

Здравствене станице треба у оквиру својих комплекса да садрже богато зеленило које би остварило санитарно хигијенску и декоративну улогу у односу на околне намене.

У оквиру грађевинског подручја предвиђен је и спортски парк − озелењена површина за активну и пасивну рекреацију. Однос високе и ниске вегетације треба да је 40 % према 60 %. Висока вегетација треба да је распоређена више ободом са планираном шетном или трим стазом, а преостали простори отворених ливада биће ангажовани за различите спортске активности (спортске терене, стазе за мини голф, боћање, дечија игралишта и сл.). Минимално учешће уређених зелених површина износи 70 %.

Зеленило у оквиру осталих намена

У оквиру простора намењеног пословању, обавезно је подизање зеленог заштитног појаса ободом комплекса ради физичког и функционалног раздвајања од становања и других намена.

Заступљеност зелених површина у комплексима пословања зависи од њихове величине. Комплекси величине до 1 ha треба да имају минимално 20 % зелених површина, величине 1−5 ha 25 %, а већи преко 5 ha 30−50 % зелених површина.

На слободном простору уз објекте пословања са становањем и централних функција планира се садња дрвећа на поплочаним платоима или постављање озелењених жардињера и цветних стубова.

У североисточном делу насеља, у оквиру појединачних парцела уз Улицу Олге Илић и даље уз мелиорациони канал, до Улице Драгослава Срејовића, обавезно је подизање дрвореда уз ограде пословних комплекса ради повезивања заштићеног природног станишта, у грађевинском

подручју Новог Сада, са еколошким коридором и осталим категоријама зеленила.

Предбашта као најдекоративнији део врта треба да садржи декоративно листопадно и четинарско дрвеће, цветајуће шибље и пузавице.

У улицама које у профилу не садрже дрворед предлаже се поставка високог дрвећа уз ограду предбаште.

Непосредно уз објекат у дворишном делу најчешће се формира кућни врт са полузасенченим простором за одмор.

Други део дворишног простора врло често се претвара у мали повртњак или воћњак.

Слободни простори око објеката вишепородичног становања, укључујући стамбени комплекс „Липов гај“, оплемениће се зеленилом. Декоративно листопадно и четинарско дрвеће и низови шибља у појединачним вртовима чиниће заједнички уређен зелени фонд, а као пратећи садржај уређења на овим површинама треба додати елементе партерне архитектуре (поплочани платои, стазе, фонтане и погла).

Зеленило на простору садржаја туристичко спортско-рекреативне намене треба да представља доминантан аспект уређења. У зависности од конкретног садржаја примениће се одговарајуће хортикултурно уређење. Најмање 30 % површине парцеле мора бити озелењено.

На делу простора протеже се појас далековода, испод њих се забрањује садња високог дрвећа, а планира се садња ниског воћа, узгој цвећа, поврћа, мањих пластеника и сл.“

„Локације за које се обавезно израђује урбанистички пројекат и за које се расписује конкурс

Локације и комплекси за које се условљава израда урбанистичког пројекта, на основу услова дефинисаних овим планом, су следећи:

- планирани комплекс социјалне заштите уз Улицу Драгослава Срејовића;
- комплекс железничке станице;
- комплекси пословне намене који се граде на парцели већој од 2000 m² у намени диспергованог центра, било ког вида пословања, спорта и становања;
- стамбени комплекси;
- парцеле пољопривредног земљишта веће од 3 ha на којима се планира изградња објеката у функцији примарне пољопривредне производње и стакленика и пластеника;
- комплекси планираних спортских центара, северно и јужно од Новосадског пута (СЦ2 и СЦ3),
- спортски парк, јужно од Новосадског пута (СП);
- диспергован центар локалитети 4 и 5, јужно од Новосадског пута,
- комплекс спортског центра „Вујадин Бошков“, у случају нове изградње, као и реконструкције или доградње постојећих објеката; урбанистички пројекат се условљава и у случају потребе за променом карактера спортског центра и планирање других спортских активности;
- туристичко-спортско-рекреативна намена, јужно од Дома „Ветерник“.

У случају потребе за изградњом нових објеката према условима из овог плана, за следеће комплексе условљава се израда урбанистичког пројекта:

- Дом „Ветерник“,
- комплекс Српске православне цркве и
- пијаца уз Новосадску пут.

За реализацију објеката јавних служби и других јавних установа и становања, чија се изградња финансира буџетским средствима, препоручује се расписивање архитектонског конкурса ради добијања квалитетнијег функционалног и обликовног решења будућег објекта, односно комплекса.“.

1.4. Циљ доношења Плана

Циљ израде и доношења Плана је преиспитивање усмеравајућих правила датих у Плану генералне регулације, правила уређења и грађења, као и сама просторна организација планираних функција на датом простору.

Пре свега ће се преиспитати оптимални просторни размештај и површине за планиране намене на простору који ће бити обухваћен Планом, у складу са стањем на терену, имовинским односима и потребама за јавним функцијама ширег окружења и обухваћеног простора. Дефинисаће се плански параметри тако да се оптимизује могућност реализације решења и да се створе услови за програмско, урбанистичко и архитектонско унапређење простора. Посебна пажња посветиће се анализи и пажљивом графичком мапирању будућих реперних тачака у простору и дефинисању потенцијала простора који ће бити обухваћен Планом.

Преиспитаће се и плански основ за реализацију планираних намена, планирани параметри, као и услови реализације за планиране намене.

Овај план ће садржати нарочито: границу Плана и обухват грађевинског подручја Плана, поделу простора на посебне целине и зоне, детаљну намену земљишта, регулационе и грађевинске линије, нивелационе коте улица и површина јавне намене, коридоре и капацитете за саобраћајну, енергетску и комуналну инфраструктуру, мере заштите простора, правила уређења и правила грађења по целинама и зонама, као и друге елементе значајне за спровођење Плана.

2. ГРАНИЦА ПЛАНА И ОБУХВАТ ГРАЂЕВИНСКОГ ПОДРУЧЈА

Грађевинско подручје обухваћено Планом налази се у КО Ветерник, унутар описане границе.

За почетну тачку описа границе Плана утврђена је осовинска тачка број 151. Од ове тачке, граница у правцу истока прати осовину Улице Иве Лоле Рибара до осовинске тачке број 97, затим граница скреће у правцу југа, прати осовину планиране улице до пресека са продуженим правцем северне регулационе линије планиране саобраћајнице. Даље, граница скреће у правцу југоистока, прати претходно описан правац и северну регулациону линију планиране саобраћајнице до пресека са источном границом парцеле број 1818. Од ове тачке, граница скреће у правцу севера, прати источну границу парцеле број 1818 до тромеђе парцела бр. 1813/3, 1814 и 1818. Даље, граница скреће у правцу југоистока, прати северну границу парцела бр. 1814 и 1817/1

до тромеђе парцела бр. 1799/4, 1817/1 и 1817/3. Од ове тачке, граница скреће у правцу југа, прати западну границу парцеле број 1817/3, затим граница скреће у правцу истока, редом прати јужну границу парцела бр. 1817/3 и 1817/2, источну границу парцеле број 1817/2 и северну границу парцеле број 1795 до пресека са продуженом правцем из осовине планиране саобраћајнице. Даље, граница скреће у правцу југа, прати претходно описан правац и осовину планиране саобраћајнице и долази до јужне границе парцеле број 3395/7. Од ове тачке, граница скреће у правцу запада, прати јужну регулациону линију планиране саобраћајнице до тромеђе парцела бр. 3395/7, 3395/9 и 4272. Даље, граница скреће у правцу југа, прати источну границу парцеле број 4272 до пресека са управним правцем повученим из тромеђе парцела бр. 3386/2, 4272 и 4273. Од ове тачке, граница скреће у правцу запада, прати претходно описан управни правац и јужну границу парцеле број 4273 (мелиоративни канал) до пресека са јужном регулационом линијом Улице нова 105. Даље, граница скреће у правцу северозапада, прати јужну регулациону линију Улице нова 105 и њеним продуженим правцем долази до источне границе парцеле број 2147. Од ове тачке, граница скреће у правцу североистока прати југоисточну и североисточну регулациону линију гробља до пресека са јужном регулационом линијом планиране саобраћајнице, скреће у правцу југозапада, прати исту до пресека са источном границом парцеле број 2135/1. Даље, граница скреће у правцу севера, прати источну границу парцеле број 2135/1 до пресека са продуженим правцем осовине планиране саобраћајнице. Од ове тачке, граница скреће у правцу севера, прати претходно описан правац и преко осовинских тачака бр. 15, 1460 и 1458 и долази до тачке која је утврђена за почетну тачку описа границе Плана.

Планом је обухваћено 16,37 ha.

3. ПРАВИЛА УРЕЂЕЊА

3.1. Концепција просторног уређења и намена површина

Планом се дефинишу намене које задржавају континуитет планирања садржаја центра Ветрника уз прилагођавање новим условима и циљевима израде Плана.

Основни концепт урбанистичког решења је проистекао из основног циља да се у оквиру простора обухваћеног Планом створи таква организација простора и садржаја, која ће омогућити услове за уређење и изградњу површина и објеката, у складу са основним циљевима израде Плана.

При планирању начина коришћења простора и концепту уређења простора у обухвату Плана, посебно се водило рачуна да се задрже све планиране функције од јавног значаја а које су по самом карактеру центра насеља овде неопходне.

У Плану генералне регулације дефинисане су намене које имају јавни карактер (пијаца, парковска површина, спортски центар, основна школа, предшколска установа и општеградски центар), а које се овим планом задржавају, уз преиспитивање просторних могућности и планираних садржаја.

Такође, издвајају се површине за нове улице и паркинг просторе.

Поред јавних површина планирају се и површине осталих намена и то површине за породично становање, спратности до П+1+Пк, као и вишепородично становање, спратности до П+3+Пк.

3.2. Подела простора на просторне целине и блокове

Планирана намена, постојећа и планирана мрежа саобраћајница, одредиле су да се цео простор у оквиру граница Плана подели на две просторне целине, које се издвајају у простору. Улица која повезује простор обухваћен Планом са централном кружном раскрсницом и даље са целим насељем Ветерник дели простор на две целине и то:

- Просторна целина 1, (западни део простора) и
- Просторна целина 2, (источни део простора).

3.2.1. Просторна целина 1

У оквиру ове просторне целине планиране су површине за:

- јавне службе и остале садржаје општеградског центра,
- општеградски центар (површина остале намене),
- пијацу,
- вишепородично становање, и
- парк.

Комплекс за јавне службе и остале садржаје општеградског центра планиран је као површина јавне намене. Општеградски центар јавне намене треба да постане место окупљања, да задовољи потребе свих старосних група становништва и, као такав, буде важан агенс у оснаживању локалне заједнице, развијању осећаја припадности, јачању друштвене кохезије. Комплекс ће се детаљно разрађивати урбанистичким пројектом.

У оквиру намене општеградски центар планирају се пословни објекти, који могу садржати различите услужне, комерцијалне и културне делатности. Планира се као целина разнородних садржаја, чија функција је задовољење потреба становника насеља за садржајима који унапређују квалитет становања, али и омогућавају квалитетно функционисање локалне заједнице.

Вишепородично становање се планира на површини осталих намена. Спратност објеката је ограничена до П+3+Пк. Сви урбанистички параметри дати су у одељку „4. ПРАВИЛА УРЕЂЕЊА И ГРАЂЕЊА“, пододељак „4.3. Правила уређења и грађења за површине осталих намена“.

У овој просторној целини планира се парковска површина јавне намене. Парк у овом делу насеља је у функцији баријере према гробљу, који овај простор одваја од зоне становања и осталих намена планираних у окружењу. Уређиваће се за потребе становника који му гравитирају и будућих корисника овог дела центра Ветерника. Планира се постављање одговарајућег парковског мобилијара, дечијих игралишта, шетних стаза, као и водених површина. Партерно и хортикултурно уређење дефинисаће се урбанистичким пројектом.

Комплекс пијаце је такође планиран у овој просторној целини. Пијаца ће се детаљно разрађивати урбанистичким пројектом.

3.2.2. Просторна целина 2

У оквиру Просторне целине 2 (источни део простора) планиране су површине за:

- породично и

- вишепородично становање,
- предшколску установу,
- комплекс основне школе и
- спортки центар.

Планирани комплекс предшколске установе лоциран је у јужном делу ове просторне целине. Формираће се комплекс на површини око 0,9 ha, капацитета око 250 деце.

Основна школа се планира на комплексу површине око 1,5 ha, у источном делу просторне целине, капацитета 480−720 деце односно 16−24 одељења.

На овај начин се задржава равномерна покривеност целе територије насеља у складу са прописаним нормативима за капацитете ових установа и радијусима опслуживања.

Комплекс спортског центра планиран је у средишњем делу зоне центра насеља, уз примарну саобраћајницу. Спортски центар се планира на комплексу површине око 2,5 ha. Планирати изградњу мултифункционалне спортске дворане, димензионисане за мале спортове, борилачке вештине и/или друге спортско-рекреативне садржаје као и уређење отворених спортских терена, са уређеним зеленим површинама. Уз отворене терене могуће је градити трибине, свлачионице и остале потребне клупске просторије приземне спратности, односно према висини трибина. У оквиру комплекса обавезно је планирати површине за паркирање, димензионисане у складу са капацитетом дворане односно комплекса. Висина спортске хале је одређена функцијом, а у оквиру те висине могуће је сместити највише три корисне етаже за садржаје који се могу наћи у оквиру спортске хале (свлачионице, управа, сала за конференције, специјализоване трговине спортском опремом, угоститељски садржији и сл.). Обавезна је даља разрада урбанистичким пројектом.

Породично становање је доминантно по својој заступљености на читавом подручју Ветерника, па ће се и надаље развијати у складу са карактером насеља и на простору који је обухваћен овим планом.

Спратност у оквиру намене породично становање је до П+1+Пк.

Локалитет намењен за породично становање се налази у североисточном делу просторне целине за који се овим планом утврђује нова улична мрежа. Спрам тога су у даљем тексту Плана, дефинисани сви параметри који одређују капацитет простора, начин изградње и врсту објеката.

3.3. Нумерички показатељи

НАМЕНА	Површина (ha)	Проценат (%)
ПОВРШИНЕ ОСТАЛИХ НАМЕНА		
породично становање	1,64	9,94
вишепородично становање	1,73	10,54
општеградски центар	0,59	3,61
ПОВРШИНЕ ЈАВНЕ НАМЕНЕ		
општеградски центар	0,71	4,34
основна школа	1,59	9,64
предшколска установа	0,85	5,19
пијаца	0,63	3,85
спортски центар	2,55	15,58
парковска површина	0,89	5,44
заштитно зеленило	0,04	0,24
отворени канал	0,98	5,94
саобраћајне површине	4,17	25,69
УКУПНО	**16,37**	**100**

3.4. План регулације површина јавне намене

Планом су утврђене површине јавне намене. Од целих и делова постојећих парцела образоваће се парцеле површина јавне намене, према графичком приказу број 3 „План регулације површина јавне намене“, у размери 1:2500.

Површине јавне намене:

- саобраћајне површине: целе парцеле бр. 1814 и 2141/1 и делови парцела бр. 1817/1, 1818, 1819, 1820, 1821, 1823/1, 1823/2, 2138, 2139, 2140, 2141/2, 2142, 2143/1, 2143/2, 2144/1, 2144/3, 2150/1, 2156/1, 2156/2, 2176, 2178/1, 3334, 3335, 3384, 3385, 3395/7, 4272, 4273 и 4300;
- општеградски центар: целе парцеле бр. 1822, 1823/3, 1823/5 и 1823/6 и делови парцела бр. 2176, 1823/1, 1823/2 и 1821;
- парковска површина: делови парцела бр. 2139 и 2144/1;
- спортски центар: делови парцела бр. 3384 и 3385;
- заштитно зеленило: део парцеле број 3385;
- основна школа: целе парцеле бр. 3395/1 и 3395/8 и део парцеле број 3395/7;
- предшколска установа: делови парцела бр. 3384, 3385, 4300 и 3335;
- пијаца: цела парцела број 1823/4 и делови парцела бр. 1823/1 и 1821;
- отворени канал: делови парцела бр. 2156/2, 2156/1 и 4272;
- трансформаторска станица (у даљем тексту: ТС): делови парцела бр. 4300 и 3385.

У случају неусаглашености бројева наведених парцела и бројева парцела на графичком приказу број 3 „План регулације површина јавне намене“, у размери 1:2500, важи графички приказ. Планиране регулационе линије дате су у односу на осовине саобраћајница или у односу на постојеће границе парцела. Осовине саобраћајница дефинисане су координатама осовинских тачака чији је списак дат на графичком приказу.

3.5. План нивелације

Грађевинско подручје обухваћено Планом налази се на надморској висини од 77,00 m до 80,00 m, са падом од

севера према југу. На целом подручју планира се насипање. Најнижи терен је на подручју планираног породичног становања, спортског центра и основне школе, тако да је на том подручју планирано насипање и до 1,5 m. На осталом делу просечно насипање је око 0,7m.

Уздужни падови планираних улица су испод 1 %, а најчешће око 0,25 %. Коте заштитних тротоара објеката прилагодити нивелети улице.

Планом нивелације дати су следећи елементи:

- кота прелома нивелете осовине саобраћајница,
- нагиб нивелете.

3.6. Трасе, коридори и капацитети инфраструктуре

Посебна правила за опремање простора инфраструктуром

Приликом израде техничке документације за линијске инфраструктурне објекте (саобраћајне површине) и комуналну инфраструктуру могућа су мања одступања од планираног решења датог у графичким приказима и карактеристичним попречним профилима улица, уколико орган надлежан за управљање јавним површинама или ималац јавног овлашћења то захтева, а за то постоје оправдани разлози (очување постојећег квалитетног растиња, подземне и надземне инфраструктуре, ако на планираној траси већ постоје изграђене инсталације или објекат који се Планом не задржава и сл.).

Наведене интервенције могуће су искључиво у оквиру постојећих и планираних јавних површина.

Сва одступања од планског решења морају бити у складу са прописима који регулишу одређену област.

Не условљава се формирање грађевинске парцеле за регулацију улица ради реализација појединачних садржаја унутар профила. Могућа је фазна реализација.

3.6.1. Саобраћајна инфраструктура

Мрежа саобраћајница

Планирани садржаји на обухваћеном простору се ослањају на Државни пут IБ реда ознаке 12 (Суботица – Сомбор – Оџаци – Бачка Паланка – Нови Сад – Зрењанин – Житиште – Нова Црња – државна граница са Румунијом (гранични прелаз Српска Црња)) (у даљем тексту: Државни пут IБ-21) (Улица Иве Лоле Рибара) и реализоване улице, а планирана улична мрежа је прилагођена планираним садржајима центра и власничкој структури земљишта, а повезује се са постојећом и планираном уличном мрежом осталог дела Ветерника у окружењу. Планирано саобраћајно решење заснива се на пројекцијама потреба, створеним условима, могућностима повезивања са саобраћајном мрежом у окружењу и могућностима рационалног коришћења земљишта за изградњу стамбених и других објеката. У Плану је дат акценат на повећавању безбедности саобраћаја и на решавању првенствено пешачких и бициклистичких кретања.

Постојећи прикључак на Државни пут IБ-12 (Улица Иве Лоле Рибара), кружна раскрсница се задржава, као и постојећи прикључак Книнске улице.

Јавни градски превоз

Јавни приградски и међумесни саобраћај се и у планском периоду одвија дуж Државног пута IБ-12.

Бициклистички саобраћај

Обухваћени простор, као равничарско насеље, има изузетне услове за развој бициклистичког саобраћаја. Иако није конкурентан аутомобилском и јавном, предвиђа се реализација започетих, и изградња нових бициклистичких стаза. Највећим делом протежу се ван коловоза, изузев на деловима мреже где за то не постоје просторне могућности.

Афирмација бициклистичког саобраћаја треба да буде у што ширем обиму, како би се овај вид превоза више популаризовао. Планом се оставља могућност изградње тротоара и бициклистичких стаза иако ове саобраћајне површине нису уцртане у графичком приказу број 2. „План намене површина, саобраћаја, регулације и нивелације“, у размери 1:2500. Услов за реализацију је да су испуњени сви саобраћајни услови са становишта законске регулативе и максимално задржавање и заштита постојећег квалитетног дрвећа.

У свим улицама су планиране обостране пешачке стазе.

Паркирање возила

Реализацију планираних садржаја центра мора да прати изградња саобраћајних површина и комуналне инфраструктуре, а нарочито паркинг простора. Планом се предвиђа решавање овог проблема на више начина и то паркирањем у оквиру попречних профила улица, јавним паркиралиштима, изградњом паркинга на парцелама вишепородичног становања, спратних и сутеренских гаража и индивидуалним гаражама и паркиралиштима на парцели. Паркирање возила за сопствене потребе, власници објеката по правилу обезбеђују на грађевинској парцели изван површине јавног пута, а број паркинг места зависи од намене објеката.

На местима где то услови дозвољавају а постоје потребе, могућа је изградња јавних паркинга за путничке аутомобиле, мотоцикле и бицикле иако паркинзи нису уцртани на графичком приказу број 2. „План намене површина, саобраћаја, регулације и нивелације“, у размери 1:2500 . Услов за реализацију је да ти паркинзи нису у оквиру примарне саобраћајне мреже и да су испуњени сви остали саобраћајни услови са становишта законске регулативе (троугао прегледности), прибављена сагласност управљача пута у делу где се жели изградити паркинг и максимално задржавање и заштита постојећег квалитетног дрвећа.

3.6.2. Водна инфраструктура

Снабдевање водом

Снабдевање водом биће решено преко постојеће и планиране водоводне мреже која ће функционисати у оквиру водоводног система Града Новог Сада.

На Новосадском путу постоје примарни доводници воде профила Ø 250 mm и Ø 400 mm, на које је повезана секундарна водоводна мрежа из оближњих улица.

Секундарна водоводна мрежа је профила Ø 100 mm и изграђена је у западном делу обухваћеног простора.

Планира се изградња секундарне водоводне мреже профила Ø 150 mm и Ø 100 mm у свим планираним и постојећим улицама где она до сада није реализована.

Планом се омогућава измештање постојеће водоводне мреже са површина осталих намена земљишта у регулацију улице. До измештања постојећег водовода, а у циљу његовог несметаног функционисања, планирају се заштитни појасеви ширине 2 m. У заштитном појасу водовода забрањена је изградња објеката високоградње и садња дрвећа.

Планирана водоводна мрежа задовољиће потребе за водом корисника простора.

Положај постојеће и планиране водоводне мреже дат је на графичком приказу број 4 „План водне инфраструктуре“, у размери 1:2500.

Одвођење отпадних и атмосферских вода

Одвођење отпадних и атмосферских вода биће решено преко сепаратне канализационе мреже.

Отпадне воде ће се преко постој еће и планиране канализационе мреже отпадних вода одводити према канализационом систему Града Новог Сада.

Насеље Ветерник повезано је на канализациони систем Града Новог Сада преко примарне канализационе мреже која је изграђена на Новосадском путу са профилом Ø 800 mm.

Секундарна канализациона мрежа је профила Ø 250 mm и изграђена је у делу насеља.

Планира се изградња секундарне канализационе мреже отпадних вода профила Ø 250 mm у свим планираним и постојећим улицама где она до сада није реализована.

Због равничарског терена и укрштања са мелиорационим каналима, долази до знатне дубине укопавања канализационе мреже, па се Планом омогућава реализација црпних станица у регулацији улица. Црпне станице извести као објекат шахтног типа. Тачан положај црпних станица утврдиће се кроз израду пројектно-техничке документације.

Атмосферске воде делом се упијају у тло, а делом се гравитационо сливају према отвореним мелиорационим каналима, који функционишу у оквиру мелиорационог слива „Ветерник“.

Планирана атмосферска канализација ће се реализовати у свим планираним и постојећим улицама, у којима до сада није реализована, и то у виду отворених уличних канала који се могу делом или у потпуности зацевити, а све у складу са околном наменом простора и хидрауличким условима. Пре упуштања атмосферских вода у мелиорациони канал, потребно их је третирати на сепаратору уља, масти и суспендованих материја, а у циљу очувања квалитета воде у каналу.

Отворени мелиорациони канали у склопу мелиорационих сливова „Ветерник“ задржавају се као такви.

Уз отворене мелиорационе канале планира се заштитни појас ширине 7 m, обострано, мерено од горње ивице канала. У овом појасу забрањена је изградња објеката и садња дрвећа.

Планирана канализациона мрежа омогућиће несметано одвођење отпадних и атмосферских вода обухваћеног подручја.

Положај постојеће и планиране канализационе мреже и мелиорационих канала, дат је на графичком приказу број 4 „План водне инфраструктуре“, у размери 1:2500.

Подземне воде

Меродавни нивои подземних вода су:

- максимални ниво подземних вода од око 78,00 m н.в.,
- минимални ниво подземних вода од око 74,80 m н.в.

Правац пада водног огледала просечног нивоа подземне воде је северозапад-југоисток са смером пада према југоистоку.

3.6.3. Енергетска инфраструктура

Снабдевање електричном енергијом

Ово подручје ће се снабдевати електричном енергијом из јединственог електроенергетског система. Основни објекти за снабдевање биће ТС 110/20 kV „Футог“ и планирана ТС 110/20 kV „Ветерник“. Ове ТС ће преко 20 kV мреже напајати постојеће и планиране дистрибутивне ТС 20/0.4 kV, а од ових ТС ће полазити мрежа јавног осветљења и нисконапонска 0,4 kV мрежа до објеката, чиме ће се обезбедити квалитетно и поуздано снабдевање електричном енергијом свих потрошача на подручју.

Већи део подручја предвиђен за вишепородично становање није покривен електроенергетском мрежом, а планирана изградња на новим просторима имплицираће потребу за додатним капацитетима. За снабдевање електричном енергијом планираних садржаја изградиће се одређен број нових ТС, у зависности од потреба. Нове ТС се могу градити као слободностојећи објекти на парцелама свих намена, у складу са важећом законском и техничком регулативом. Нове ТС се могу градити и у оквиру објеката, у приземљу објекта. Када је уградња ТС планирана у оквиру стамбене зграде, просторију за смештај ТС потребно је на одговарајући начин изоловати од буке и јонизујућих зрачења, у складу са прописима. Стамбене просторије стана не могу се граничити са просторијом у којој је смештена ТС. Свим ТС потребно је обезбедити колски прилаз ширине минимално 3 m (и висине минимално 3,5 m, у случају постојања пасажа) ради обезбеђења интервенције у случају ремонта и хаварије. Све ТС ће се повезати на постојећу и нову 20 kV мрежу. Такође је потребно обезбедити службеност пролаза каблова до ТС кроз пасаже и парцеле на осталом грађевинском земљишту. Постојећу надземну мрежу је потребно изградити подземно где технички услови то дозвољавају, а где то није технички изводљиво може се задржати и градити надземна мрежа. На просторима планиране изградње потребна је изградња нове инсталације јавног осветљења.

На просторима планиране изградње потребна је изградња нове инсталације јавног осветљења. Приликом изградње јавног осветљења, избегавати директно осветљење обале и применити одговарајућа техничка решења заштите природних и блиско природних делова коридора од утицаја светлости (смањена висина светлосних тела, усмереност светлосних снопова према саобраћајницама, ограничавање трајања осветљења на прву половину ноћи и сл.) Изабрати моделе расвете за директно осветљење са заштитом од расипања светлости према небу, односно према осетљивим подручјима еколошке мреже.

Све електроенергетске објекте и инсталације које се налазе у зони изградње планираних објеката или инфраструктуре је потребно изместити уз прибављање услова од „ЕПС Дистрибуција“ д.о.о. Београд, Огранак „Електродистрибуција Нови Сад“.

У попречним профилима свих улица планирани су независни коридори за пролаз електроенергетских каблова.

У непосредној близини обухвата предметног плана налазе се трасе трасе 110 kV далековода који је у власништву „Електромрежа Србије“ А.Д.

1. 110 kV бр. 127/1 ТС „Нови Сад 1”- ТС „Нови Сад 3“
2. 110 kV бр. 1135 ТС „Нови Сад 3”- ТС „Нови Сад 5“
3. 110 kV бр. 1136 ТС „Нови Сад 3”- ТС „Нови Сад 5“

Утицај далековода на потенцијално планиране објекте од електропроводног материјала (цевоводе), у зависности од насељености подручја, потребно је анализирати на максималној удаљености од 1000 m од осе далековода. У зависности од специфичне отпорности тла и насељености подручја, у случају градње телекомуникационих водова, потребно је анализирати утицај далековода на максималној удаљености од 3000 m од осе далековода.

Снабдевање топлотном енергијом

Обухваћено подручје ће се снабдевати топлотном енергијом из градског гасификационог система.

Снабдевање из гасификационог система ће се обезбеђивати са западног крака градске гасне мреже средњег притиска који полази од Главне мерно-регулационе гасне станице (ГМРС) „Нови Сад I” уз Државни пут IБ-12 па све до мерно-регулационе гасне станице (МРС) „Ветерничка рампа”. Из ове МРС ће полазити дистрибутивна мрежа притиска до 4 bar са које ће се снабдевати и планирани садржаји изградњом прикључка од постојеће, односно планиране мреже до мерно-регулационих сетова и котларница у објектима. У случају потребе за већим количинама топлотне енергије, могуће је изградити доводни гасовод притиска до 16 bar и сопствену МРС на парцели корисника. Све термоенергетске инсталације које се налазе у зони изградње планираних објеката или инфраструктуре је потребно изместити уз прибављање услова од надлежног дистрибутера.

Потрошачи који не буду прикључени у гасификациони систем ће се снабдевати топлотном енергијом из локалних топлотних извора, уз употребу енергената који не утичу штетно на животну средину.

Обновљиви извори енергије

На обухваћеном подручју постоји могућност коришћења обновљивих извора енергије.

Соларна енергија

Пасивни соларни системи

Дозвољава се доградња стакленика, чија се површина не рачуна код индекса изграђености и индекса заузетости парцеле уколико се побољшава енергетска ефикасност објекта. Код објекта свих намена на фасадама одговарајуће оријентације поред стакленика дозвољава се примена осталих пасивних система − ваздушних колектора, Тромб-Мишеловог зида и сл.

Активни соларни системи

Соларни системи за сопствене потребе и комерцијалну производњу могу се постављати под следећим условима:

- на кровним површинама и фасадама главног, помоћног, економског објекта, на препустима у форми ограде или надстрешнице;
- на постојећим објектима уз сагласност пројектанта објекта или Друштва архитеката Новог Сада;
- на планираним објектима фасадни елементи могу бити изграђени од блокова са интегрисаним соларним панелима;
- површине јавне намене – на стубовима јавне и декоративне расвете и за потребе видео-надзора (у регулацијама улица, у планираном парку), за осветљење рекламних паноа и билборда, за саобраћајне знакове и сигнализацију, на елементима урбаног мобилијара (надстрешнице за клупе, аутобуска стајалишта, изнајмљивање бицикала и сл.) дозвољава се постављање фотонапонских панела.

Енергија биомасе

Енергија биомасе може се искористити за снабдевање топлотном енергијом објеката коришћењем брикета, пелета и других производа од биомасе као енергената у локалним топлотним изворима.

(Хидро) Геотермална енергија

Системи са топлотним пумпама могу се постављати у сврху загревања и/или хлађења објеката. Ако се постављају хоризонталне и вертикалне гео-сонде, могу се постављати искључиво на парцели инвеститора, удаљене од међе или суседног објекта најмање 3 m. У случају ископа бунара (осим за физичка лица) потребно је прибавити сагласност надлежног органа. Обавезно је извести упојне бунаре. Није дозвољено упуштање воде у канализациони систем или изливање на отворене површине.

Производња електричне, односно топлотне енергије за сопствене потребе коришћењем обновљивих извора енергије сматра се мером ефикасног коришћења енергије.

3.6.4. Мере енергетске ефикасности изградње

Ради повећања енергетске ефикасности, приликом пројектовања, изградње и касније експлоатације објеката, као и приликом опремања енергетском инфраструктуром, потребно је применити следеће мере:

- приликом пројектовања водити рачуна о облику, положају и повољној оријентацији објеката, као и о утицају ветра на локацији;
- користити класичне и савремене термоизолационе материјале приликом изградње објеката (полистирени, минералне вуне, полиуретани, комбиновани материјали, дрво, трска и др.);
- у инсталацијама осветљења у објектима и у инсталацијама јавне и декоративне расвете употребљавати енергетски ефикасна расветна тела;

- користити пасивне соларне системе (стакленици, масивни зидови, Тромб-Мишелов зид, термосифонски колектор итд.);
- постављати соларне панеле (фотонапонске модуле и топлотне колекторе) као фасадне и кровне елементе где техничке могућности то дозвољавају;
- размотрити могућност постављања кровних вртова и зелених фасада, као и коришћење атмосферских и отпадних вода;
- код постојећих и нових објеката размотрити могућност уградње аутоматског система за регулисање потрошње свих енергетских уређаја у објекту;
- постављати пуњаче за електричне аутомобиле на јавним и осталим површинама предвиђеним за паркирање возила.

Објекти високоградње морају бити пројектовани, изграђени, коришћени и одржавани на начин којим се обезбеђују прописана енергетска својства. Ова својства се утврђују издавањем сертификата о енергетским својствима који чини саставни део техничке документације која се прилаже уз захтев за издавање употребне дозволе.

Сви јавни објекти су дужни да спроводе програм енергетске ефикасности који доноси јединица локалне самоуправе, а који нарочито садржи планирани циљ уштеда енергије, преглед и процену годишњих енергетских потреба, план енергетске санације и одржавања јавних објеката, као и планове унапређења система комуналних услуга (даљинско грејање и хлађење, водовод, јавна расвета, управљање отпадом, јавни транспорт идр.)

Инвеститори изградње објеката су дужни да грејну инсталацију сваког објекта предвиђеног за прикључење на неки од система снабдевања топлотном енергијом опреми уређајима за регулацију и/или мерење предате топлотне енергије.

3.6.5. Електронске комуникације

Обухваћено подручје ће бити комплетно прикључено на системе електронских комуникација.

Планира се осавремењавање телекомуникационих чворишта у циљу пружања нових сервиса корисницима. Планира се и даље постављање мултисервисних платформи и друге опреме у уличним кабинетима у склопу децентрализације мреже. Улични кабинети се могу постављати на осталом земљишту, као и на јавној површини, у регулацијама постојећих и планираних саобраћајница, на местима где постоје просторне и техничке могућности. Уколико се постављају на јавној површини, потребно је да буду на постојећим или планираним трасама водова електронских комуникација. Удаљеност ових уређаја од укрштања путева треба да износи минимално 20 m од осовине. Уколико се кабинети постављају на осталом грађевинском земљишту, потребно им је обезбедити колски приступ ширине минимално 3 m. Планира се и изградња приводних каблова и Wi-Fi приступних тачака, као и постављање система за видео-надзор, у оквиру регулација површина јавне намене (на стубовима јавне расвете, семафорима, рекламним паноима и сл.) и у оквиру осталих површина (на објектима).

Планира се да електронско-комуникациона мрежа буде пројектована као „отворена“ (Open access network) тј. да ће бити омогућен приступ и пружање сервиса свима који задовоље постављене услове, а у циљу побољшања квалитета и смањења цена услуга. Истовремено, мрежа електронских комуникација Града Новог Сада са оптичким кабловима је ресурс који може да омогући ефикасније и економичније функционисање града Новог Сада кроз сервисе као што су – даљинска контрола саобраћаја, контрола семафора, даљинско очитавање водомера, очитавање и управљање мерним уређајима топлане итд.

Да би се обезбедило проширење мреже електронских комуникација потребно је у регулацијама улица и до нових објеката изградити подземну мрежу цеви кроз које ће пролазити будућа инсталација електронских комуникација. У попречним профилима улица резервисани су независни коридори за мрежу електронских комуникација.

У подручју Плана намењеном породичном становању постоји надземна телекомуникациона мрежа, коју је потребно демонтирати и изградити подземно.

У оквиру стамбених објеката са више стамбених јединица, стамбених зграда са више корисника простора и стамбених делова стамбено-пословних зграда потребно је поставити инсталацију заједничког антенског система, који омогућава независан пријем услуга радио и телевизијских програма и њихову дистрибуцију крајњим корисницима.

Подручје у обухвату Плана покрива емисиона станица Црвени чот, са координатама 45009’3.96’’N 19042’40.02’’E

Планира се потпуна покривеност подручја сигналом мобилне телефоније свих надлежних оператера. На подручју је могуће постављати системе мобилне телефоније уз поштовање следећих услова:

- антенски системи са микро-базним станицама мобилне телефоније се могу постављати у оквиру регулације површина јавне намене (на стубове јавне расвете, семафорске стубове и сл.), уз сагласност управљача јавним земљиштем и власника објекта на који се поставља (стуба);
- антенски системи са базним станицама мобилне телефоније могу се постављати на кровне и горње фасадне површине објеката уз обавезну сагласност власника тих објеката, односно скупштине станара;
- антенске системе постављати уз поштовање свих правилника и техничких препорука из ове области;
- уколико се у близини налазе стубови, односно локације других оператера, размотрити могућност заједничке употребе;
- обавезно је извршити периодична мерења јачине електромагнетног зрачења у близини антенског система, а посебно утицај на оближње објекте становања који се налазе на истој или сличној висини као и антенски систем.

За постављање антенских система и базних станице мобилне телефоније и осталих електронских система обавезно је претходно позитивно мишљење надлежне управе.

3.7. План уређења зелених површина

Зелене површине насељеног места имају значајну улогу у функцији стварања квалитетне животне средине за локално становништво. С тога се приликом планирања

мора водити рачуна о квантитету и квалитету зеленила у насељеном месту.

Зелинило на простору обухваћеном Планом биће заступљено у оквиру јавних површина (улично зеленило, парковска површина, школа, предшколса установа, општеградски центар, спортски центар и пијаца) и у оквиру осталих намена (породично и вишепородично становање и општеградски центар).

Дрвореди треба да прате саобраћајнице и на тај начин да повезују све категорије зеленила.

Дужином отвореног канала који припада еколошком коридору, у ширини његове заштитне зоне планира се заштитни појас.

Поставка зеленила у оквиру нових блокова вишепородичног становања, треба да се одликује поставком краћих дрвореда уз пешачке стазе, а јужне и западне фасаде објеката заштитиће се од превелике осунчаности садњом високих и пирамидалних форми дрвећа.

У оквиру комплекса школских и предшколских установа, дворишни простори треба да су опремљени садржајима за игру деце у време одмора, као и просторима и садржајима за физичко васпитање деце.

Зеленило спортског центра треба да буде распоређено на такав начин да су обезбеђени услови за заштиту од негативних утицаја спољашње средине.

Такође се планира и садња дрвећа на поплочаним платоима. Овакав вид озелењавања планира се и на слободном простору општеградског центра и пијаце.

3.7.1. Зеленило у оквиру површина јавне намене

Дрворедне саднице треба поставити према садржају попречног профила сваке улице. Користити при томе дрвеће старости најмање 10 година, а у зависности од ширине улице и врсте дрвећа размак стабала треба да буде од 8 до 10 m. Код садње дрвећа у дрворедима, прво дрво од раскрснице треба садити на удаљености 10 до 15 m. У улицама где су профили ужи од 15 m дрвореди ће бити једнострани, а у улицама ширих профила двострани.

Мања парковска површина је уређен простор покривен групацијама декоративне вегетације са елементима партерне архитектуре (стазе, одморишта и сл.) и парковског мобилијара (клупе, фонтане, и сл.), са елементима дечијих игралишта. Кроз целокупну парковску површину треба да су провучене стазе које повезују околне намене и усмеравају пешачке комуникације. Проценат зеленила у оквиру парковске површине треба да буде 70 %. Највише треба да се примењује групна садња дрвећа и шибља, травни покривач може да буде различит, од декоративног травњака до покошеног травњака где се може лежати и оног отпорног на гажење.

Целом дужином мелиорационог канала изван његове зоне заштите од 7 m, а који је у оквиру еколошког коридора, потребно је формирати зелену ограду од ниског растиња (жбунасте вегетације), према планираном становању и другим садржајима. Овај појас ће бити шири (20 m) на деловима спортског центра, школе и предшколске установе, а ужи на делу вишепородичног становања и општеградског центра (10 m) и сасвим узан у делу породичног становања (5 m). Овакав начин озелењавања има за циљ да онемогући кретање слабо покретљивих животиња изван коридора и да им омогући несметан боравак у оквиру истог. Такође је потребно обезбедити проходност обале канала за ситне животиње.

На исти начин је потребно обезбедити и делове изнад зацевљеног канала у виду зелених баријера (травног појаса и низова ниског жбуња), како ситне животиње не би прелазиле ове делове деонице према саобраћајници.

Просторне целине унутар комплекса школа и предшколских установа морају бити оплемењене одговарајућим уређеним зеленим површинама које заузимају минимум 40 % површине комплекса.

Основни концепт озелењавања комплекса школских и предшколских установа базира се на формирању зеленог заштитног појаса ободом комплекса, састављеног од високе и ниске вегетације. Улазни делови се уређују декоративном вегетацијом, а остали делови у зависности од функције и коришћења простора. Потребно је водити рачуна да се у комплексе унесе што више разнолике вегетације, али да то не буду асмогене, алергогене и врсте са бодљама и отровним бобицама.

У оквиру комплекса спортског центра неопходно је да око 40 % површине буде под зеленилом, које прожима читав спортски комплекс, одваја игралишта и формира издвојене целине.

На планираном локалитету за пијацу, потребно је формирати ободни заштитни појас од високе лишћарске вегетације, тамо где просторна организација то дозвољава. Слободне површине у оквиру планираног простора за пијацу треба да садрже око 30 % зелених површина, а остатак се планира за пешачке и саобраћајне комуникације.

Проценат зеленила може се повећати укључивањем и других категорија зеленила, уколико простор то дозвољава (вертикално озелењавање, поставка декоративних жардињера и сл.).

3.7.2. Зелене површине у оквиру површина осталих намена

Слободне површине у оквиру блокова вишепородичног становања, где се формира дворишни простор на сопственим грађевинским парцелама, уредити формирањем мањих кровних вртова изнад подземних − сутеренских гаража, како би заједнички чинили уређен зелени фонд. Поред одговарајуће вегетације у односу на тип кровног врта и партерног уређења, места за одмор могу да буду изведена помоћу пергола обавијених декоративним листопадним и цветним пузавицама. На овако формираним озелењеним површинама могу се организовати дечија и спортско-рекреативна игралишта са потребним реквизитима на одговарајућој подлози. Проценат зеленила у оквиру ове намене треба да буде од 20−30 %.

На слободном простору уз објекте општеградског центра планира се садња дрвећа на поплочаним платоима или постављање озелењених жардињера и цветних стубова. Проценат зеленила треба да буде минимум 20 %.

У оквиру парцела са објектима породичног становања, слободни делови парцеле биће организовани као предбашта и кућни врт, а уређени према нахођењу самих становника.

Предбашта као најдекоративнији део врта треба да садржи декоративно листопадно и четинарско дрвеће, цветајуће шибље и пузавице.

Непосредно уз објекат у дворишном делу најчешће се формира кућни врт са полузасенченим простором за одмор. Други део дворишног простора врло често се претвара у мали повртњак или воћњак. Овде зеленило може бити заступљено и преко 40 %.

На целокупном простору учешће аутохтоних дрвенастих врста треба да буде оптимално 50 %, а примена четинарских врста максимум 20 % и ограничити их на интензивно одржаване зелене површине. Приликом уређења зелених површина забрањена је примена инвазивних врста.

3.8. Заштита градитељског наслеђа

Прегледом Регистра заштићених културних добара и Евиденције добара која уживају претходну заштиту Завода за заштиту споменика културе Града Новог Сада, утврђено је да унутар простора обухваћеног овим планом нема утврђених непокретних културних добара, односно добара која уживају претходну заштиту.

У евиденцији надлежног завода, нема података ни о постојању локалитета са археолошким садржајем, ипак, обавеза је инвеститора и извођача радова да, у складу са чланом 109. Закона о културним добрима („Службени гласник РС”, бр. 71/94, 52/11 − др. закон, 99/11 − др. закон и 6/20 – др. закон), уколико приликом извођења земљаних радова, унутар целог обухвата Плана, наиђу на археолошко налазиште или археолошке предмете, одмах без одлагања зауставе радове, оставе налазе у положају у којем су пронађени и да одмах о налазу обавесте Завод за заштиту споменика културе Града Новог Сада.

3.9. Заштита природних добара

На обухваћеном подручју се налази локални еколошки коридор који спаја станишта заштићених и строго заштићених врста од националног значаја северно од Ветерника са Дунавом – међународним еколошким коридором, те је неопходно применити адекватне мере заштите, које су прописане од стране надлежног Покрајинског завода за заштиту природе.

„Поплочавање и изградња обала канала са функцијом еколошких коридора свести на минимум, уз примену еколошки повољних техничких решења. Поплочани или бетонирани делови косина нагиба до 45° морају садржати појас зеленила, а структура овог појаса треба да омогућује кретање животиња малих и средњих димензија. Обавезно сачувати травни појас обале, и по могућности травну вегетацију горњег дела косина канала.

Током реконструкције/одржавања постојећих обалоутврда поплочане или бетониране делове комбиновати са мањим просторима који ублажавају негативне особине измењене обалне структуре (грубо храпава површина обалоутврде, нагиб до 45°, површина са вегетацијом) и на тај начин омогућити кретање врста кроз измењене деонице реке.

Поплочане или изграђене деонице на сваких 100−200m (оптимално на 100 m) прекидати мањим зеленим површинама које су саставни део заштитног зеленила, или јавних зелених површина.

Обезбедити отвореност канала са улогом еколошког коридора на целој дужини. Ради смањења дужине препреке за кретање слабо покретљивих животиња кроз већ зацевљене деонице канала за зелену површину посебне намене. Ова зелена површина трасе састоји се од травног појаса који је низом ниских жбуња одвојена од пешачке стазе и од главне саобраћајнице.

Избегавати директно осветљење обале и применити одговарајућа техничка решења заштите природних и блиско природних делова коридора од утицаја светлости, применом одговарајућих планских и техничких решења (смањена висина светлосних тела, усмереност светлносних снопова према саобраћајницама и објектима, примена посебног светлосног спектра на осетљивим локацијама, ограничавање трајања осветљења на прву половину ноћи и сл.). Изабрати моделе расвете за директно осветљење са заштитом од расипања светлости према небу, односно према осетљивим подручјима еколошке мреже.

Приобално земљиште канала треба да има травну вегетацију у ширини од најмање 4 m, а оптимално 8 m код локалних коридора. Травна вегетација се одржава редовним кошењем. Забрањено је узурпирати приобално земљиште коридора изградњом објеката, паркинг простора или других поплочаних површина, преоравањем и сл.

У простору еколошког коридора забрањено је одлагање отпада и свих врста опасних материја, и/или складиштење опасних материја (резервоари горива и сл.) и нерегуларно одлагање отпада.

Уз еколошке коридоре није дозвољено сађење инвазивних врста, а током уређења зелених површина треба одстранити присутне самоникле јединке инвазивних врста и обезбедити редовно одржавање зелених површина.

Посебне мере очувања функционалности и проходности коридора

Далеководне објекте и електроенергетску инфраструктуру изоловати и обележити тако да се на минимум сведе могућност електрокуције (страдања услед удара струје) и колизије (механичког удара у жице) летећих организама: носаче изолатора изоловати пластичним навлакама, изолаторе поставити на носаче у положају на доле, а жице обележити на упадљив начин.

Уређењем окућница и простора око објеката, дефинисањем правила озелењавања и удаљености објеката од канала, обезбедити проходност обале канала за ситне животиње.

Мере за заштитну зону еколошког коридора

У појасу од 200 m од еколошког коридора:

- услов за изградњу укопаних складишта је да се њихово дно налази изнад коте максималног нивоа подземне воде, уз примену грађевинско-техничких решења којим се обезбеђује спречавање емисије загађујућих материја у околни простор;
- планским решењим мора се обезбедити примена мера заштите коридора од утицаја светлости, буке и загађења; и дефинисање посебних правила озелењавања уз забрану коришћења инвазивних врста.

У појасу од 50 m од еколошког коридора:

- забрањује се примена техничких решења којима се формирају рефлектујуће површине усмерене према коридору.

- услов за изградњу:
- вештачких површина је да се на парцели формира уређена зелена површина са функцијом одржавања континуитета зеленог појаса коридора;
- саобраћајница са тврдим застором за моторна возила је примена техничких мера којима се обезбеђује безбедан прелаз за ситне животиње и смањују утицаји осетљења, буке и загађења коридора.

У циљу заштите локалног еколошког коридора и раздвајања од планираног становања и других саджаја, потребно је формирати зелени појас:

- 20 m на деловима спортског центра, школе и предшколске установе;
- 10 m на делу вишепородичног становања и општеградског центра;
- 5 m у делу породичног становања.

Пронађена геолошка и палеонтолошка документа (фосили, минерали, кристали и др.) која би могла представљати заштићену природну вредност, налазач је дужан да пријави надлежном министарству у року од осам дана од дана проналаска, и предузме мере заштите од уништења, оштећивања или крађе.

3.10. Услови и мере заштите и унапређења животне средине

На простору у обухвату Плана није успостављен мониторинг чинилаца животне средине, нити се налазе објекти који својим радом негативно утичу на животну средину.

Услови и мере заштите животне средине утврђени су на основу стварања нових и побољшања општих услова животне средине (саобраћаја, унапређења мреже инфраструктуре и опремање постојећих и нових објеката простора свим потребним комуналним системима), ради стварања услова адекватног квалитета и стандарда живот и повећање система зеленила.

На простору у обухвату Плана, заштита и унапређење квалитета животне средине, спроводиће се у складу са начелима Закона о заштити животне средине („Службени гласник РС“, бр. 135/04, 36/09, 36/09 – др. закон, 72/09 – др. закон, 43/11 − УС, 14/16, 76/18, 95/18 − др. закон и 95/18 – др. закон).

При изградњи нових објеката, инвеститор је у обавези да се, пре доношења захтева за издавање грађевинске дозволе, обрати надлежном органу за заштиту животне средине, ради одлучивања о потреби израде студије о процени утицаја објекта на животну средину, у складу са одредбама Закона о процени утицаја на животну средину („Службени гласник РС“, бр. 135/04 и 36/09) и Уредбом о утврђивању Листе пројеката за које је обавезна процена утицаја и Листе пројеката за које се може захтевати процена утицаја на животну средину („Службени гласник РС“, број 114/08).

Мере заштите ваздуха

Праћење и контрола ваздуха на обухваћеном подручју ће се вршити у складу са Законом о заштити ваздуха („Службени гласник РС“, бр. 36/09 и 10/13), Уредбом о условима за мониторинг и захтевима квалитета ваздуха („Службени гласник РС“, бр. 11/10, 75/10 и 63/13) и Уредбом о граничним вредностима емисије загађујућих материја у ваздух из постројења за сагоревање („Службени гласник РС“, број 6/16), Планом квалитета ваздуха у агломерацији „Нови Сад“ за период 2017−2021. године („Службени лист Града Новог Сада“, број 49/18), односно прописима који регулишу ову област.

Услови и мере за заштиту ваздуха од загађивања подразумевају пре свега успостављање мерних места за праћење аерозагађења, контролу емисије, а у складу са резултатима мерења даље поступање у смислу ограничавања емисије загађујућих материја до дозвољених граница, задржавањем и допуњавањем постојећег зеленила уз саобраћајнице, као и унутар стамбених и пословних комплекса.

Мере заштите вода

Заштита вода остариће се применом одговарајућих мера уз уважавање следеће законске регулативе:

- Закона о водама („Службени гласник РС“, бр. 30/10, 93/12, 101/16, 95/18 и 95/18 − др. закон),
- Уредбе о граничним вредностима емисије загађујућих материја у воде и роковима за њихово достизање („Службени гласник РС“, бр. 67/11, 48/12 и 1/16),
- Уредбе о граничним вредностима загађујућих материја у површинским и подземним водама и седименту и роковима за њихово достизање („Службени гласник РС“, број 50/12),
- Уредбе о граничним вредностима приоритетних и приоритетних хазардних супстанци које загађују површинске воде и роковима за њихово достизање („Службени гласник РС“, број 24/14).

На простору у обухвату Плана налази се локални еколошки коридор који спаја станишта заштићених и строго заштићених врста од националног значаја северно од Ветерника са Дунавом – међународним еколошким коридором, а услови и мере заштите спроводиће се у складу са условима прописаним од стране надлежног Покрајинског завода за заштиту природе.

Забрањено је испуштање непречишћених отпадних вода у природни реципијент.

Мере заштите земљишта

Праћење квалитета земљишта је неопходно како би се спречила његова деградација услед продирања опасних материја. Земљиште треба контролисати у складу са Правилником о дозвољеним количинама опасних и штетних материја у земљишту и води за наводњавање и методама њиховог испитивања („Службени гласник РС“, број 23/94), односно у складу са прописима који регулишу ову област.

Једна од мера заштите земљишта јесте спречавање одлагања отпада на местима која нису намењена за ту намену. У складу са важећим прописима, приликом извођења радова, инвеститор је дужан да заједно са извођачима радова предузме све мере да не дође до нарушавања слојевите структуре земљишта, као и да води рачуна о геотехничким карактеристикама тла, статичким и конструктивним карактеристикама објекта.

Мере заштите земљишта обухватају спречавање одлагања отпадних материја на местима која нису за ту намену предвиђена, озелењавање слободних површина у што

већем проценту, као и адекватно решавање одвођења отпадних и атмосферских вода.

Управљање отпадом

Поступање са отпадним материјама треба ускладити са Законом о управљању отпадом („Службени гласник РС“, бр. 36/09, 88/10, 14/16 и 95/18 – др. закон), Правилником о начину складиштења, паковања и обележавања опасног отпада („Службени гласник РС“, број 92/10), Правилником о условима и начину сакупљања, транспорта, складиштења и третмана отпада који се користи као секундарна сировина или за добијање енергије („Службени гласник РС“, број 98/10), односно са свим прописима који регулишу ову област.

На подручју Плана одлагање отпада ће се вршити у контејнере који су адекватно обележени, који задовољавају захтеве хигијене, естетске захтеве и захтеве свих корисника јавних површина. На основу Правилника за постављање посуда за сакупљање отпада („Службени лист Града Новог Сада“, бр. 19/11 и 7/14) утврђују се број, места и технички услови за поставаљање посуда на јавним површинама на територији Града Новог Сада. Одржавање чистоће на територији Града Новог Сада уређује се Одлуком о одржавању чистоће („Службени лист Града Новог Сада“, бр. 25/10, 37/10 − исправка, 3/11 − исправка, 21/11, 13/14, 34/17, 16/18, 31/19 и 59/19) и Одлуком о уређивању и одржавању депоније („Службени лист Града Новог Сада“, бр. 6/03, 47/06 – др. одлука и 13/14).

За сакупљање секундарних сировина треба обезбедити специјалне контејнере прилагођене различитим врстама отпадака (хартија, стакло, пластика, метал).

Мере заштите од буке

На простору у обухвату Плана, очекивани извор буке је друмски саобраћај, који представља један од најзначајнијих извора буке у животној средини.

Мере заштите од буке усклађене су са Законом о заштити од буке у животној средини („Службени гласник РС“, бр. 36/09 и 88/10) односно прописима који регулишу ову област.

Ради превенције, али и заштите од прекомерне буке успостављен је мониторинг који се налази у дворишту вртића „Гуливер“, у Улици Бате Бркића број 1. На основу измерених вредности закључено је да измерени нивои дневне и ноћне буке, благо прелазе дозвољене граничне вредности. Смањење утицаја буке која потиче од друмског саобраћаја могуће је успешно извршити формирањем зелених површина дуж саобраћајница.

Сви корисници на простору обухвата Плана, своје активности морају прилагодити условима у којима ће интензитет буке бити усклађен са вредностима прописаним Одлуком о одређивању акустичких зона на територији Града Новог Сада („Службени лист града Новог Сада“, бр. 54/15 и 32/17), односно у складу са прописима који регулишу ову област.

Заштита од јонизујућег и нејонизујућег зрачења

Обавезно је успостављање система контроле интензитета зрачења и нивоа контаминације у објектима у којима постоје, односно где се ради са изворима зрачења и околине ових објеката, као и система контроле индивидуалне и колективне изложености јонизујућим зрачењима.

Потенцијални извори зрачења су:

- извори нискофреквентног електромагнетског поља, као што су: ТС, постројење електричне вуче,
- електроенергетски водови тј. надземни или подземни каблови за пренос или дистрибуцију електричне енергије напона већег од 35 kV,
- базне станице мобилне телефоније које се користе за додатно покривање за време појединих догађаја, а привремено се постављају у зонама повећане осетљивости,
- природно зрачење радиоактивних материјала, радон, поједини грађевински материјали и др.

Ради заштите становништва од јонизујућег зрачења потребно је обезбедити услове за ефикасну контролу извора јонизујућег зрачења и успоставити систематску контролу радиоактивне контаминације животне средине.

Потребно је:

- сакупљање, складиштење, третман и одлагање радиоактивног отпада,
- успостављање система управљања квалитетом мера заштите од јонизујућих зрачења,
- спречавање недозвољеног промета радиоактивног и нуклеарног материјала.

Мере заштите од нејонизујућег зрачења обухватају:

- откривање присуства и одређивање нивоа излагања нејонизујућим зрачењима,
- обезбеђивање организационих, техничких, финансијских и других услова за спровођење заштите од нејонизујућих зрачења,
- вођење евиденције о изворима нејонизујућих зрачења,
- означавање извора нејонизујућих зрачења и зоне опасног зрачења на прописан начин,
- примена средстава и опреме за заштиту од нејонизујућих зрачења и др.

Ради заштите од јонизујућег и нејонизујућег зрачења неопходно је поштовати следеће прописе:

- Закон о радијационој и нуклеарној сигурности и безбедности („Службени гласник РС“, бр. 95/18 и 10/19),
- Закон о заштити од нејонизујућих зрачења („Службени гласник РС“, број 36/09) и
- Правилник о границама излагања нејонизујућим зрачењима („Службени гласник РС“, број 104/09).

3.11. Мере заштите од ратних дејстава

У складу са Одлуком о врстама инвестиционих објеката и просторних и урбанистичких планова од значаја за одбрану („Службени гласник РС“, број 85/15), за потребе израде Плана прибављени су услови Министарства одбране, Сектора за материјалне ресурсе, Управе за инфраструктуру.

3.12. Услови и мере заштите од елементарних непогода других катастрофа

На простору унутар обухвата Плана претежно се планира изградња породичних и вишепородичних стамбених

објеката, као и објекта јавног карактера: спортског центра, предшколске установе, основне школе, што подразумева малу густину настањености и ниску спратност, па су и последице од пожара и земљотреса знатно смањене. Остале превентивне мере припадају домену мера грађевинске заштите. Сви елементи заштите морају бити у складу са Законом о смањењу ризика од катастрофа и управљању ванредним ситуацијама („Службени гласник РС", број 87/18).

3.12.1. Склањање људи, материјалних и културних добара

Склањање људи, материјалних и културних добара обухвата планирање и коришћење постојећих склоништа, других заштитних објеката, прилагођавање нових и постојећих комуналних објеката и подземних саобраћајница, као и објеката погодних за заштиту и склањање, њихово одржавање и коришћење за заштиту људи од природних и других несрећа.

На простору у обухвату Плана нема јавних склоништа.

Као јавна склоништа могу се користити и постојећи комунални, саобраћајни и други инфраструктурни објекти испод површине тла, прилагођени за склањање.

Као други заштитни објекти користе се подрумске и друге подземне просторије у зградама, прилагођене за склањање људи и материјалних добара.

Инвеститор је дужан да приликом изградње нових комуналних и других објеката прилагоди те објекте за склањање људи.

Пожељно је да се склоништа користе двонаменски, најбоље као гараже или складишни простор.

Приликом изградње објеката са подрумима, над подрумским просторијама, гради се ојачана плоча која може да издржи урушавање објекта.

Изградња, прилагођавање комуналних, саобраћајних и других подземних објеката за склањање становништва врши се у складу са прописима.

3.12.2. Мере заштите од земљотреса

Подручје Новог Сада спада у зону угрожену земљотресима јачине 8° MCS скале, па сви објекти морају бити пројектовани и реализовани у складу са Правилником за грађевинске конструкције („Службени гласник РС", бр. 89/19, 52/20 и 122/20).

3.12.3. Мере заштите од пожара

Како је подручје незаштићено од ветрова, јер је изложено утицају доминантних ветрова из правца југоистока и северозапада, планира се озелењавање површина дуж улица и потока, те на парцелама осталих намена. Планирају се саобраћајнице са дрворедима, па укупан зелени фонд високог и ниског зеленила представља заштиту у случају већих пожара. Такође, у условима изградње се дефинишу минимална растојања између објеката.

Заштита од пожара обезбеђује се и погодним распоредом појединачних објеката и њиховом међусобном удаљеношћу, обавезом коришћења незапаљивих материјала за њихову градњу, одговарајућом противпожарном хидрантском мрежом, проходношћу терена, односно обезбеђењем приступа свим објектима у случају потребе, а у складу са Законом о заштити од пожара („Службени гласник РС", бр. 111/09, 20/15, 87/18 и 87/18 − др. закон), Правилником о техничким нормативима за инсталације хидрантске мреже за гашење пожара („Службени гласник РС", број 3/18), и осталим прописима који регулишу ову област.

У складу са чл. 33−35. Закона о заштити од пожара, инвеститор мора прибавити сагласност на техничку документацију од Министарства унутрашњих послова Србије, Сектора за ванредне ситуације, Управе за ванредне ситуације у Новом Саду.

3.12.4. Мере заштите од удара грома

Заштита од удара грома треба да се обезбеди изградњом громобранске инсталације, која ће бити правилно распоређена и правилно уземљена.

3.12.5. Мере заштите од поплава

Подручје у обухвату Плана није угрожено од поплава површинским и подземним водама, па се примењују опште мере заштите изградњом одговарајуће канализационе мреже.

3.13. Инжењерско-геолошки и природни услови

3.13.1. Инжењерско-геолошки услови

На простору у обухвату Плана заступљене су следеће категорије терена према погодности за изградњу:

- терен средње погодан за градњу (оријентационо дозвољено оптерећење износи 1−2 kg/cm²) и
- терен непогодан за градњу (оријентационо дозвољено оптерећење износи мање од 1,5−0,5 kg/cm²).

Литолошка класификација и погодност терена за изградњу

Литолошку класификацију обухваћеног простора чини:

- преталожен лес; уништена лесна структура; повећан садржај песковите фракције; у односу на лес, кохезија смањена и
- старији речни нанос; глиновито песковит; до изнесног степена консолидован.

Педолошка структура

Заступљени типови земљишта на простору у обухвату Плана су:

- чернозем на алувијалном наносу – излужени,
- алувијално земљиште (Флувисол) – заслађено и
- алувијално земљиште (Флувисол) – алкализовано.

3.12.5. Сеизмичке карактеристике терена

Сеизмичке карактеристике условљене су инжењерско-геолошким карактери-стикама тла, дубином подземних

вода, резонантним карактеристикама тла и другим факторима.

Према карти сеизмичке рејонизације Србије, подручје Града Новог Сада налази се у зони осмог степена MCS скале. Утврђен степен сеизмичког интензитета може се разликовати за +- 1° MCS што је потребно проверити истражним радовима.

3.13.3. Климатске карактеристике

Клима је умерено-континенталног типа са карактеристикама субхумидне и микротермалне климе. Главне карактеристике овог типа климе су топла и сува лета са малом количином падавина, док су зиме хладне, са снежним падавинама. Пролећни и јесењи месеци су умерено топли и одликују се већом количином падавина.

Временска расподела падавина се карактерише са два максимума: јули 72,8 mm/m² и децембар 58,5 mm/m², и два минимума: март 35,3 mm/m² и септембар 33,4 mm/m², при чему је укупна сума воде од падавина 593 mm/m².

Релативна влажност ваздуха је у распону од 60−80 % током целе године.

Најчешћи ветар је из југоисточног и северозападног правца. Остали правци ветра нису посебно значајни. Јачина ветра се креће између 0,81 и 1,31 m/s.

3.14. Услови за несметано кретање и приступ особама са инвалидитетом, деци и старим особама

Приликом пројектовања објеката (прилаза, хоризонталних и вертикалних комуникација), саобраћајних и пешачких површина, треба применити Правилник о техничким стандардима планирања, пројектовања и изградње објеката, којима се осигурава несметано кретање и приступ особама са инвалидитетом, деци и старим особама („Службени гласник РС”, број 22/15), односно у складу са прописима који регулишу ову област. У оквиру сваког појединачног паркиралишта или гараже обавезно предвидети резервацију и обележавање паркинг места за управно паркирање возила инвалида, у складу са стандардом SRPS U.S4.234:2020, односно у складу са прописима који регулишу ову област.

3.15. Степен комуналне опремљености по целинама и зонама из планског документа, који је потребан за издавање грађевинске дозволе

У циљу обезбеђења одговарајућих саобраћајних и инфраструктурних услова за реализацију планираних садржаја потребно је обезбедити приступ јавној саобраћајној површини, која је изграђена или Планом предвиђена за изградњу.

С обзиром на намену планираних садржаја на обухваћеном простору, њихове капацитете, те потребе за комуналном инфраструктуром, као и карактеристике простора на којима се планирају, неопходан услов за реализацију ових садржаја је системско опремање комуналном инфраструктуром. Ово подразумева прикључење на изграђену или планирану водоводну, канализациону, електроенергетску и термоенергетску мрежу.

Изузетно, комунално опремање се може решити и на други начин:

- одвођење отпадних вода, до реализације планиране канализационе мреже, решити преко водонепропусне септичке јаме на парцели корисника,
- снабдевање топлотном енергијом такође се може решити употребом алтернативних и обновљивих извора енергије (соларни колектори, топлотне пумпе, употреба брикета, пелета итд.), као и локалних топлотних извора (сопствене котларнице које користе енергенте који не утичу штетно на животну средину),
- прикључење на енергетску инфраструктуру није обавезно за објекте који ће испуњавати највише стандарде у енергетској сертификацији зграда, односно који ће имати таква техничко-технолошка решења која ће обезбедити снабдевање енергијом независно од комуналне инфраструктуре уз поштовање свих еколошких стандарда.

4. ПРАВИЛА УРЕЂЕЊА И ГРАЂЕЊА

Планом се дефинишу правила уређења простора и изградње објеката у форми општих правила и правила која важе за планиране намене, у оквиру издвојених просторних целина.

За сва остала правила, која нису дефинисана овим планом и нису у супротности са њим, примењиваће се Правилник о општим правилима за парцелацију, регулацију и изградњу („Службени гласник РС” број 22/15).

4.1. Општа правила

<u>Општа правила за формирање грађевинских парцела</u>

Грађевинска парцела, по правилу, има облик правоугаоника или трапеза. Грађевинска парцела на којој се планира изградња објекта мора да има излаз на јавну саобраћајну површину која је или комунално опремљена, или се Планом планира за комунално опремање. Задржавају се постојеће катастарске парцеле које својим обликом, површином и ширином уличног фронта задовољавају критеријуме за формирање грађевинских парцела за реализацију планиране намене на начин дефинисан овим правилима.

Грађевинске парцеле настале су препарцелацијом постојећих катастарских парцела, док се новом парцелацијом максимално уважава постојеће стање.

Обавезно се припајају две или више катастарских парцела у случајевима када парцеле које формирају нову грађевинску парцелу, својим обликом, површином или ширином уличног фронта не задовољавају критеријуме за уређење или изградњу планираних садржаја.

Обавезно се врши препарцелација постојећих катастарских парцела, када су неопходне интервенције ради усаглашавања нових регулационих ширина улица и када се нове грађевинске парцеле формирају на основу правила уређења.

Толеранција код Планом утврђених правила за формирање грађевинске парцеле је 10%.

За грађење објеката јавне намене у јавној својини могуће је формирање грађевинске парцеле у складу са посебним случајевима формирања грађевинске парцеле сходно Закону о планирању и изградњи.

Општа правила за изградњу и уређење

Објекти се по правилу постављају на грађевинску линију удаљену 5 m од регулационе линије, осим изузетака где се мора испоштовати заштита локалног еколошког коридора а све према условима Покрајинског завода за заштиту природе а што је јасно назначено у графичком приказу. Уколико услови конкретне локације то захтевају положај објекта може да одступи од правила.

Ограђивање је могуће транспарентним оградама. Укупна висина ограде је до 1,80 m. Ограде се постављају на регулациону линију тако да ограда, стубови ограде и капије буду на грађевинској парцели која се ограђује.

Паркирање или гаражирање возила се мора обезбедити на парцели према нормативу да се за један стан обезбеди једно паркинг место. Уколико се реализују пословни садржаји, потребно је обезбедити једно паркинг место на 70 m² пословног простора.

Могућа је фазна изградња објеката јавних служби.

За објекте јавне намене пожељно је расписивање и спровођење урбанистичко-архитектонског конкурса.

4.2. Правила уређења и грађења за површине јавне намене

Предшколска установа

Планирана предшколска установа се уклапа у мрежу предшколских установа која је планирана Планом генералне регулације, како би била равномерно покривена цела територија грађевинског подручја, у складу са прописаним нормативима за капацитете ових установа и радијусима опслуживања.

Комплекс се планира на површини од 0,85 ha и капацитета око 240 деце.

Нормативи и правила за изградњу и уређење планираног комплекса предшколске установе су следећи:

- површина комплекса 35 m^2/детету,
- површина објекта 8 m^2/детету,
- максимална заузетост комплекса је 25 %,
- максимално дозвољена спратност је П+1+Пк, с тим да се поткровна етажа не може користити за боравак деце,
- обавезно је формирати једну грађевинску парцелу,
- грађевинска линија се повлачи на 5 m од регулационе осим са јужне стране, према отвореном каналу, где се поклапа са линијом заштите еколошког коридора,
- обавезно је ограђивање комплекса, с тим што ће се са јужне стране, до отвореног канала, ограда повући на линију заштите еколошког коридора односно све према условима Завода за заштиту природе,
- слободне површине се уређују озелењавањем, постављањем игралишта и одговарајућег мобилијара, проценат зеленила треба да буде минимум 40 %,
- према улици која је планирана са северозападне стране и која комплекс предшколске установе одваја од гробља обавезно је формирање зеленог заштитног појаса.

При самој реализацији предшколске установе обавезно је задовољавање стандарда датих овим планом и важећих правилника и норматива о ближим условима за оснивање, почетак рада и обављање делатности предшколске установе.

Основна школа

На простору који је у обухвату Плана планира се комплекс за основну школу који ће уз два постојећа комплекса основних школа у насељу чинити да се постигне равномерна покривеност целе територије грађевинског подручја насеља, у складу са прописаним нормативима за капацитете ових установа и радијусима опслуживања.

Планирана школа је капацитета 480−720 деце односно 16−24 одељења и заузимаће површину од око 1,6 ha.

Нормативи и правила за изградњу и уређење планиране основне школе су следећи:

- грађевинска линија се повлачи на 5 m од регулационе осим са западне стране, према отвореном каналу, где се поставља на 10 m од регулације канала односно поклапа се са линијом заштите еколошког коридора,
- површина објекта 8−10 m^2/детету,
- максимална заузетост комплекса је 25 %,
- максимално дозвољена спратност је П +2+Пк,
- поткровље се не предвиђа за боравак деце,
- обавезно је ограђивање комплекса, с тим што ће се са западне стране, до отвореног канала, ограда повући на линију заштите еколошког коридора односно све према условима Завода за заштиту природе,
- слободне површине се уређују озелењавањем, постављањем игралишта, вежбалишта, прилазним стазама, пешачким стазама, платоима и осталим површинама за комуникацију као и одговарајућег мобилијара, проценат зеленила треба да буде минимум 40 %.

При самој реализацији основне школе обавезно је задовољавање услова датих овим Планом и важећих правилника и норматива о ближим условима за оснивање, почетак рада и обављање делатности основне школе.

Пијаца

Локација за пијацу се дефинише овим планом као површина јавне намене и обавеза је формирање једне грађевинске парцеле. Постојећа пијаца има ограничен капацитет за просторни развој, па се очекује да ће се ширењем насеља и повећањем броја становника створити потреба за боље организованом пијацом. Усмеравање становника на локално снабдевање је један од елемената одрживог развоја.

Нова пијаца, површине 0,63 ha садржаће: простор зелене пијаце, затворени део, пословни простор (локали, управа), санитарни чвор, складишта, хладњаче, паркинг са манипулативним простором, уређене зелене површине и сл. Потребни садржаји формираће јединствену функционалну целину.

Планирана спратност објеката је до П+1+Пк.

Индекс заузетости је до 30 %, односно код затвореног типа пијаца до 90 %.

Максимални индекс изграђености парцеле је 1,5.

Грађевинска линија се повлачи на 5 m од регулационе осим са западне стране, према отвореном каналу, где се поставља на 5 m од линије заштите еколошког коридора.

Проценат зеленила треба да буде минимум 30 %.

За реализацију садржаја пијаце обавезна је израда урбанистичког пројекта.

Спортски центар

Нови јавни спортски центар се планира на комплексу површине око 2,55 ha. Планирати изградњу мултифункционалне спортске дворане, димензионисане према рукометном терену, као и уређење отворених спортских терена, са уређеним зеленим површинама. Уз отворене терене могуће је градити трибине, свлачионице и остале потребне клупске просторије приземне спратности, односно према висини трибина. У оквиру комплекса обавезно је планирати површине за паркирање, димензионисане у складу са капацитетом дворане односно комплекса. Спратност објекта је П+2 а сама висина спортске хале је одређена функцијом, а у оквиру те висине могуће је сместити највише три корисне етаже за садржаје који се могу наћи у оквиру спортске хале (свлачионице, управа, сала за конференције, угоститељски, специјализоване трговине спортском опремом и сл.). Максимални индекс заузетости комплекса је 50 %. Могућа је фазна изградња тако да се по потреби и могућностима могу реализовати садржаји независно једни од других.

Објекти се постављају на грађевинску линију која је 5 m удаљена од регулационе линије, осим у делу према отвореном каналу где се грађевинска линија повлачи на 10 m од регулације канала (поклапа се са линијом заштите еколошког коридора) и делови објекта који си директно окренути према каналу не смеју имати отворе који ће бацати директну светлост на канал а све према условима Покрајинског завода за заштиту природе.

Улаз у комплекс планирати са планиране јавне саобраћајнице која се пружа јужном границом комплекса спортског центра дуж које се планира паркирање за потребе јавне намене.

Кровови могу имати благе косине максималног нагиба до 10° у комбинацији са проходним кровним терасама, а не условљава се примена одређеног конструктивног система, грађевинског материјала, колорита и архитектонског изгледа.

Кота пода приземља пословне намене може бити максимално 0,20 m виша од коте уличног тротоара, а сви садржаји у објекту морају бити доступни, без препрека, особама са смањеним могућностима кретања, у складу са правилником који регулише ову област.

Уређење дела заштићеног еколошког коридора, према отвореном каналу могуће је партерно уредити и озеленити у складу са условима Покрајинског завода за заштиту природе, који су наведени у одељку „3. ПРАВИЛА УРЕЂЕЊА“, пододељак „3.9 Заштита природних добара“.

Имајући у виду специфичне садржаје, функцију и испуњавање одређених техничких и противпожарних услова, није дата зона изградње објекта, односно сама позиција објекта као и отворених спортских терена на комплексу ће се одредити урбанистичким пројектом.

Проценат зеленила треба да буде минимум 40 %.

За реализацију садржаја спортског центра обавезна је израда урбанистичког пројекта, а грађевинске линије су приказане на графичком приказу број 2 „План намене површина, саобраћаја, регулације и нивелације“, у размери 1:2500.

Парковске површине

Парк се планира на површини од 0,89 ha, као површина јавне намене. Парк у овом делу насеља је у функцији баријере према гробљу, који овај простор одваја од зоне становања и осталих намена планираних у окружењу. Уређиваће се за потребе становника који му гравитирају и будућих корисника овог дела центра Ветерника.

Планира се постављање одговарајућег парковског мобилијара, дечијих игралишта, шетних стаза, као и водених површина. Проценат зеленила треба да буде минимум 70 %. Партерно и хортикултурно уређење дефинисаће се урбанистичким пројектом.

Усмеравајућа правила за уређење зелених површина парка дата су у одељку „3. ПРАВИЛА ГРАЂЕЊА“, пододељак „3.7 „План уређења зелених површина“.

Комплекс за јавне службе и остале садржаје општеградског центра

На овом простору планирају се садржаји општеградског центра, јавне намене, за потребе целог насеља. Планирају се јавни садржаји као што су: органи локалне самоуправе, културни центар (са биоскопском или универзалном салом), библиотека, галерије, клубови за децу, омладину, пензионере, простор за културно-уметничка друштва, спортска и друга удружења и сл.

Осим садржаја јавне намене планирају се и остали садржаји општеградског центра који су комплементарни јавним службама односно садржаји у функцији задовољења потреба становника насеља и који унапређују квалитет становања, али и омогућавају квалитетно функционисање локалне заједнице. Учешће комплементарних садржаја се ограничава на максимално 30 % у односу на простор који је планиран за јавне службе. Становање се не планира. Детаљна разрада комплекса утврдиће се обавезном израдом урбанистичког пројекта а све у складу са правилима која су дата овим планом.

Услови за израду урбанистичког пројекта:

- спратност планираних објеката је до П+2+Пк(3);
- објекат број 1 на парцели број 1822 се задржава уз могућност реконструкције и надоградње до планиране спратности, а може се и потпуно уклонити и заменити новим у складу са правилима датим у овом плану. У случају да се објекат реконструише или надограђује до планиране спратности није обавезна израда урбанистичког пројекта;
- индекс заузетости је до 40 % у односу на целокупан простор;
- проценат зеленила треба да буде минимум 20 %;
- грађевинска линија се повлачи на 5 m од регулационе осим са западне стране, према отвореном каналу, где се поставља на 5 m од линије заштите еколошког коридора;
- висине планираних објеката дефинисане су бројем надземних етажа;
- објекте је могуће пројектовати са косим кровом, максималног нагиба око 30 %; код објеката са косим кровом могуће је користити поткровље у оквиру волумена конструкције; висина назитка је 1,60 m;

- уместо класичног поткровља могуће је пројектовати и симетрично повучену (за 1,2 m) завршну етажу, са плитким лименим кровом;
- дозвољава се изградња подрума у свим објектима, уз услов (тамо где то буде потребно) да се техничким могућностима заштите од подземних вода;
- висина пода приземља за све садржаје је максимално 20 cm изнад коте тротоара.

4.3. Правила уређења и грађења за површине осталих намена

Породично становање

Породично становање подразумева изградњу једног стамбеног породичног објекта на парцели. Поред главног објекта, на парцели је могућа изградња приземних помоћних и пратећих објеката. Уместо стамбеног објекта, на грађевинским парцелама намењеним породичном становању могу се градити: стамбено-пословни објекти (са учешћем пословања до 50 % површине објекта), пословно-стамбени објекти (са учешћем пословања до 50−80 % површине објекта) или чисто пословни објекти, али искључиво са оним делатностима које су усаглашене са стамбеном наменом, тј. оно пословање које не утиче значајно на квалитет становања у окружењу (да не загађује ваздух, земљиште, воду, као ни да светлосно и звучно не омета и/или угрожава становнике и кориснике породичних стамбених објеката).

У оквиру намене породично становање могу се, уз услов да фреквенцијом саобраћаја, буке и друго не утиче значајно на основну намену, обављати пословне делатности које су еколошки и функционално прихватљиве: административне, услужне и комерцијалне делатности, образовања, здравства, културне делатности, услужно занатство, затим делатности из терцијарног сектора, као и одређене делатности из производног занатства и сл. Приземља стамбених објеката могу се користити као пословни простор. Пословни објекти се реализују по истим правилима као и објекти породичног становања. Не планирају се стоваришта, аутосервиси, аутоперионице, делатности рециклаже и сл.

Унутар намене породичног становања могућа је реализација садржаја као што су: социјалне (геронтолошки центри, специјализовани центри за рехабилитацију, домови пензионера), образовне (предшколске установе и/или школе мањег капацитета, тј. до 150 деце) и здравствене установе, рекреативни комплекси и површине, под условом да су мањег капацитета, како би се лакше интерполовали у основну намену. У овом случају морају бити задовољени услови утврђени за изградњу објекта породичног становања, уз поштовање норматива за планиране намене и делатности. Минимална површина парцеле за ове садржаје је 2.000 m².

За породично становање дефинишу се следећи услови:

- спратност до П+1+Пк, уз могућност изградње подрумске или сутеренске етаже, уз обавезне техничке мере обезбеђења од влаге и подземних вода; подрумске или сутеренске етаже намењују се за гаражирање возила, помоћне и техничке просторије и сл. и не могу се наменити за становање;
- начин постављања објекта на парцели: слободностојећи, двојни, и у прекинутом низу;
- објекти у прекинутом низу се могу градити на максимално пет узастопних парцела где је обавезан прекид низа;
- по правилу се објекат поставља на грађевинску линију која је од 3−5 m удаљена од регулационе линије, осим у делу према отвореном каналу где се грађевинска линија поклапа са линијом заштите еколошког коридора;
- најмања површина парцеле за слободностојеће објекте је 360 m²;
- најмања површина парцеле за двојне објекте и објекте у прекинутом низу је 240 m²;
- минимална ширина фронта 12 m за слободностојеће објекте;
- код двојних објеката и објеката у прекинутом низу, минимална ширина фронта је 10 m;
- индекс заузетости (ИЗ) је до 40 %, за парцеле веће од 600 m² рачуна се као да је површина 600 m²;
- максималан број станова у објекту је три;
- планира се један стамбени објекат на парцели;
- тип објекта у прекинутом низу може се градити на удаљености од суседног неприслоњеног објекта минимално 4 m, а 2,5 m од границе према парцели са таквим објектом;
- тип објекта у прекинутом низу, као и део двојног објекта, мора се градити са обавезним колским пролазом од 2,5 m;
- слободностојећи тип објекта може се градити са минималним удаљењем од суседног стамбеног објекта и од границе суседне парцеле у свему према Правилнику о општим правилима за парцелацију, регулацију и изградњу;
- максимално дозвољена висина објеката је 12 m;
- помоћни објекат се гради до прописаног индекса заузетости; максимално до два помоћна објекта на парцели; код помоћних објеката висина слемена не сме прећи 4 m;
- гаражирање и паркирање се планира на парцели корисника, паркинг местима или изградњом приземних, сутеренских или подрумских гаража; уколико се у дворишном делу парцеле планира изградња гаража, кров мора бити благог нагиба до 10°, са падом према парцели корисника;
- толеранција код прописаних вредности за формирање парцеле је 10 %;
- висина пода приземља нестамбених садржаја, који се налазе у непосредном контакту са јавном површином, је максимално 20 cm изнад коте терена; кота пода приземља стамбене намене може бити максимално за 1,2 m виша у односу на коту терена;
- еркери могу бити на највише 50 % фасаде;
- породични стамбени објекти могу се пројектовати са косим или равним кровом;
- коси кровови се граде без назитка или са назитком висине до 1,6 m; нагиб кровних равни је максимално 33°; простор у оквиру волумена крова може се користити за становање и пословање; у случају равног крова (повучена етажа), у оквиру таквог габарита могуће је формирање и пуне етаже, чија је вертикална пројекција минимално за 2 m повучена од грађевинске линије;

- одвођење атмосферских падавина са кровних површина објеката мора се решити у оквиру парцеле на којој се гради објекат;
- услови и начин држања и заштита домаћих животиња у некомерцијалне сврхе уређује се Одлуком о држању домаћих животиња („Службени лист Града Новог Сада", бр. 60/10, 12/11, 17/11 – исправка, 1/12, 65/13 – др. одлука, 13/14, 11/15, 33/15 – аутентично тумачење, 63/15, 16/18, 31/19 и 59/19).

Вишепродично становање

У блоковима намењеним за вишепродично становање, планирана је изградња објеката спратности до П+3+Пк. Ради формирања већих целина (комплекса) могуће је спајање парцела, или деоба ради формирања мањих грађевинских парцела (минимално 1000 m²). Максимална величина се не условљава.

Индекс заузетости је до 40 % а индекс изграђености је до 2.

Објекти се постављају на грађевинску линију која је 5 m удаљена од регулационе линије, осим у делу према отвореном каналу где се грађевинска линија повлачи на 10 m од регулације канала (поклапа се са линијом заштите еколошког коридора) и делови објекта који су директно окренути према каналу не смеју имати отворе који ће бацати директну светлост на канал а све према условима Покрајинског завода за заштиту природе.

Планира се изградња објеката на сопственој парцели, у прекинутом или непрекинутом низу према улици.

Минимална површина парцеле је 1000 m², а минимална ширина фронта је 20 m.

Дубина објеката је максимално до 14 m.

Просечна површина стана не сме бити мања од 50 m² нето површине, уз услов да се задовољи довољан број паркинг места и проценат озелењавања парцеле.

Дозвољавају се препусти до 1,2 m на максимално 50 % фасаде.

Дозвољава се пословање у приземљу објеката.

Надзидак у поткровној етажи је до 1,6 m.

Могућа је изградња дворишних крила објекта са једне стране парцеле максималне дубине 8 m (без препуста).

Могуће је простор добијен у волумену крова користити као дуплекс простор.

Условљава се паркирање и гаражирање возила на свакој грађевинској парцели, тако да се испуни услов за сваки стан једно паркинг место или ако се ради о пословном простору за 70 m² пословног простора једно паркинг место.

Могућа је изградња сутеренских или подрумских гаража.

Код непрекинутог низа обавезан је пасаж димензије 3,5 × 4 m.

Планира се уређење површине за заједничко коришћење изградњом спортских терена, теретане на отвореном, дечијих игралишта али и опремање адекватним урбаним мобилијаром. Проценат зеленила треба да буде минимум 20 %.

За све што није напред наведено примењују се услови за изградњу дати у Правилнику о општим правилима за парцелацију, регулацију и изградњу.

Општеградски центар

На обухваћеном простору планирају се садржаји општеградског центра. Могућа је изградња пословних објеката као и пословно-стамбених. У оквиру зоне општеградског центра планирају се објекти атрактивних садржаја из домена пословања, културе, образовања, трговине, као и савремени комерцијални и канцеларијски простори и различите врсте пословања.

Општа правила за изградњу објеката су:

- спратност планираних објеката је до П+2+Пк;
- могуће је учешће становања до 50 % изграђене површине објеката;
- индекс заузетости је до 40 %;
- утврђује се минимална парцела од 600 m²;
- обавезно је обезбедити потребан број паркинг места на парцели, један стан на једно паркинг место и на 70 m² бруто пословне површине једно паркинг место;
- грађевинска линија се формира на 5 m од регулационе линије;
- могуће је градити слободностојеће објекте, објекте у прекинутом или непрекинутом низу, према улици, који на тај начин формирају затворене или полузатворене блокове;
- планирана дубина тракта објекта је до 12 m;
- дозвољавају се препусти од 1,2 m на максимално 50 % фасаде;
- надзидак у поткровној етажи је до 1,6 m, и простор добијен у волумену кровне конструкције је могуће користити као користан простор;
- код непрекинутог низа обавезан је пасаж димензије 3,5 × 4 m;
- за све што није напред наведено примењују се услови за изградњу дати у Правилнику о општим правилима за парцелацију, регулацију и изградњу.

4.4. Правила за опремање простора инфраструктуром

4.4.1. Услови за реализацију саобраћајних површина

Правила уређења и грађења друмске саобраћајне мреже су:

- минимална ширина тротоара за један смер кретања пешака је 1 m, а за двосмерно 1,6 m; међутим ове димензије треба примењивати само изузетно и то у зонама породичног становања;
- на местима где је предвиђена већа концентрација пешака као што су аутобуска стајалишта, школе и предшколске установе, потребно је изградити или извршити проширење пешачких стаза на минимално 2,5 m; по правилу, врши се одвајање пешачког од колског саобраћаја; раздвајање се врши применом заштитног зеленог појаса где год је то могуће;
- препорука је да се тротоари и паркинзи изводе од монтажних бетонских елемената или плоча који могу бити и у боји, а све у функцији вођења, раздвајања и обележавања различитих намена саобраћајних површина; поред обликовног и визуелног ефекта, то има практичну

сврху код изградње и реконструкције комуналних водова (инсталација);

- бициклистичке стазе су двосмерне, тј. минималне ширине 2 m и физички одвојене од осталих видова саобраћаја; бициклистике стазе завршно обрађивати асфалтним застором;
- радијуси кривина на укрштању саобраћајница су минимално 6 m; на саобраћајницама где саобраћају возила јавног превоза радијуси кривина треба да су минимум 8 m; коловозе завршно обрађивати асфалтним застором;
- на сабирним и приступним улицама могуће је применити конструктивна решења за смиривање саобраћаја, применом важећих стандарда, односно у складу са елементима из SRPS U.C1. 280-285, у складу са чл. 161−163. Закона о безбедности саобраћаја на путевима („Службени гласник РС“, бр. 41/09, 53/10, 101/11, 32/13 – одлука УС, 55/14, 96/15 – др. закон, 9/16 – одлука УС, 24/18, 41/18, 41/18 – др. закон, 87/18 и 23/19), иако то у графичком приказу није приказано;
- паркинзи могу бити уређени и тзв. „перфорираним плочама”, „префабрикованим танкостеним пластичним”, или сличним елементима који обезбеђују услове стабилности подлоге, довољне за навожење возила и истовремено омогућавају одржавање ниског растиња. Изградњу паркинга извршити у складу са SRPS U. S4.234:2020 којим су дефинисане мере и начин обележавања места за паркирање за различите врсте паркирања.
- уколико у карактеристичном попречном профилу улице нема планираног простора за дрворед, у оквиру паркиралишта се оставља простор за дрвореде по моделу да се на четири паркинг места планира по једно дрво;
- приликом изградње саобраћајних површина мора се поштовати Правилник о техничким стандардима планирања, пројектовања и изградње објеката, којима се осигурава несметано кретање и приступ особама са инвалидитетом, деци и старим особама, који ближе прописује техничке стандарде приступачности којима се обезбеђује несметано кретање деце, старих, особа са отежаним кретањем и особа са инвалидитетом;
- могућа је изградња бициклистичких стаза, бициклистичких и пешачких прелаза, паркинга за бицикле, тротоара и пешачких стаза иако нису уцртани на графичком приказу број 2 „План намене површина, саобраћаја, регулације и нивелације“, у размери 1:2500; услов за реализацију је да су испуњени просторни услови, сви саобраћајни услови са становишта законске регулативе, прибављена сагласност управљача пута у делу где се жели изградити наведена инфраструктура и задржавање и заштита постојећег квалитетног дрвећа;
- на прелазу тротоара преко коловоза (минималне ширине 3 m) и дуж тротоара извршити типско партерно уређење тротоара у складу са Правилником о техничким стандардима планирања, пројектовања и изградње објеката, којима се осигурава несметано кретање и приступ особама са инвалидитетом, деци и старим особама;
- на укрштањима колских саобраћајница и тротоара, односно бициклистичке стазе, нивелационо решење ових укрштаја мора бити такво да су тротоар и бициклистичка стаза у континуитету и увек у истом нивоу (без постављања ивичњака или било каквих препрека);
- приликом изградње тротоара, не пројектовати отворене риголе за одвођење атмосферских вода са олука или других површина; за ову намену користити зацевљене одовде или риголе са решетком;
- такође је потребно близу улаза, односно излаза извршити резервацију простора за паркирање возила инвалида у складу са Правилником о техничким стандардима планирања, пројектовања и изградње објеката, којима се осигурава несметано кретање и приступ особама са инвалидитетом, деци и старим особама.

Услови за прикључење на саобраћајну мрежу

Приступ корисника се планира тако да се прикључак даје на секундарну мрежу саобраћајница.

Услови за укрштање инсталација са државним путевима

Услови су следећи:

- укрштање са путем предвидети искључиво механичким надбушивањем испод трупа пута, управно на пут у прописаној заштитној цеви;
- заштитна цев мора бити постављена на целој дужини између крајњих тачака попречног профила пута, увећано за по 3 m са сваке стране;
- минимална дубина инсталација и заштитних цеви од најниже горње коте коловоза до горње коте заштитне цеви износи 1,35−1,50 m;
- минимална дубина инсталација и заштитних цеви испод путног објекта за одводњавање (постојећег или планираног) од коте два канала до горње коте заштитне цеви износи 1−1,20 m;
- укрштање планираних инсталација удаљити од укрштаја постојећих инсталација минимално 10 m;
- за све предвиђене интервенције и инсталације које се воде кроз земљишни појас (парцелу пута) државног пута потребно је од Јавног предузећа „Путеви Србије“ прибавити услове и сагласности за израду пројектне документације, изградњу и постављање истих, у складу са Законом о путевима („Службени гласник РС“, бр. 41/18 и 95/18 – др. закон); ограде, дрвеће и засаде поред јавних путева подизати тако да не ометају прегледност јавног пута и не угрожавају безбедност саобраћаја.

Приликом израде пројектне документације могућа је дефинисање површина за аутобуска стајалишта, као и блаже корекције трасе тротоара и бициклистичких стаза од решења приказаном у графичком приказу број 3 „План регулације површина јавне намене“, у размери 1:2500 и карактеристичним попречним профилима улица, уколико управљач јавним површинама то захтева, а за то постоје специфични разлози (очување постојећег квалитетног растиња, подземне и надземне инфраструктуре и сл.). Овакве интервенције могуће су искључиво у оквиру постојећих и планираних јавних површина.

Услови и начин обезбеђивања приступа парцели

Свака новоформирана грађевинска парцела мора имати приступ на јавну саобраћајну површину чак и у случају да

он није назначен у графичком приказу. Уколико је тај приступ колски и намењен путничким аутомобилима, он не може бити ужи од 3,5 m, нити шири од 6 m. Директни колски приступи нису дозвољени на Државни пут IБ-12 (Улица Иве Лоле Рибара). Једна грађевинска парцела може имати максимално два колска приступа према истој саобраћајној површини (улици) и то на међусобном растојању од најмање 5 m. У случају да грађевинска парцела има приступ на две различите саобраћајне површине (улице), колски приступ се по правилу планира према оној саобраћајној површини (улици) која је мањег ранга. Код парцела вишепородичног становања уколико услови изградње сутеренске гараже и дефинисања улаза и излаза из гараже то захтевају, могуће је, поред приступа дворишту парцеле, обезбедити улаз и излаз у гаражу директно са улице.

Грађевинска парцела која је намењена породичном становању по правилу може имати максимално један колски приступ по парцели.

Паркирање и гаражирање возила

Условљава се паркирање и гаражирање возила на свакој грађевинској парцели, тако да се испуни услов за сваки стан једно паркинг место или ако се ради о пословном простору за 70 m² пословног простора једно паркинг место. Паркирање у породичном становању се организује на грађевинској парцели (паркинзи и гараже). У оквиру вишепородичног становања паркирање се врши у сутеренским гаражама, гаражама у приземљу објекта и у оквиру партера грађевинске парцеле. Уз школу и дечију установу паркирање се решава у оквиру јавне површине. Улични паркинг је дефинисан и на секундарним саобраћајницама где су то просторни услови дозвољавали.

Могућа је изградња спратне гараже као независног објекта, или сутеренских гаража испод објекта или целе грађевинске парцеле у намени вишепородично становање, уз задовољење свих услова који су наведени у Правилнику о техничким захтевима за заштиту гаража за путничке аутомобиле од пожара и експлозија („Службени лист СЦГ“, број 31/05). Поред тога, у гаражама треба обезбедити несметан пролаз возилима висине до 2 m. Близу улаза, односно излаза резервисати простор за паркирање возила инвалида у складу са Правилником о техничким стандардима планирања, пројектовања и изградње објеката, којима се осигурава несметано кретање и приступ особама са инвалидитетом, деци и старим особама.

Вожња у гаражи треба да буде једноставна и безбедна, а препорука је да се омогући једносмерно кретање у оквиру гараже. Препорука је да се у процесу паркирања, док се возила крећу по паркинг-гаражи, уједно омогући и тражење слободног паркинг места. Паркирање треба да буде што једноставније. Могуће је предвидети и рампе на којима се врши паркирање, у том случају је максимални нагиб 5 %. За обичну рампу нагиб је 15 %. Уколико је могуће, пешаци не би требало да се укрштају са возилима на улазу и излазу. Није потребно обезбедити посебну путању за кретање пешака по гаражи. При распореду степеништа треба водити рачуна о правцима кретања већине пешака. Ширина степеништа мора бити најмање 0,8 m, а уколико се у гаражи пешачка комуникација решава само степеништем, онда минимална ширина износи 1,2 m. Уколико се за кретање пешака користи рампа, пешачке стазе не смеју бити уже од 0,8 m и морају бити издвојене и обезбеђене гелендерима.

Приликом израде пројектне документације могућа је дефинисање површина за аутобуска стајалишта, као и блаже корекције трасе тротоара и бициклистичких стаза од решења приказаном у графичком приказу број 3 и карактеристичним попречним профилима улица, уколико управљач јавним површинама то захтева, а за то постоје специфични разлози (очување постојећег квалитетног растиња, подземне и надземне инфраструктуре и сл.). Овакве интервенције могуће су искључиво у оквиру постојећих и планираних јавних површина.

4.4.2. Правила за реализацију водне инфраструктуре

Услови за изградњу водоводне мреже

Трасу водоводне мреже полагати у зони јавне површине, између две регулационе линије у уличном фронту, по могућности у зеленом појасу једнострано, или обострано уколико је улични фронт шири од 20 m.

Трасе ровова за полагање водоводне инсталације се постављају тако да водоводна мрежа задовољи прописана одстојања у односу на друге инсталације и објекте инфраструктуре.

Минимално хоризонтално растојање водоводне мреже од других инсталација и објеката инфраструктуре је од 0,7 до 1 m, а вертикално растојање водоводне мреже од других инсталација и објеката инфраструктуре 0,5 m.

Задате вредности су растојања од спољне ивице новог цевовода до спољне ивице инсталација и објеката инфраструктуре.

Уколико није могуће испоштовати тражене услове, пројектом предвидети одговарајућу заштиту инсталација водовода.

Није дозвољено полагање водоводне мреже испод објеката високоградње. Минимално одстојање од темеља објеката износи од 1 m, али тако да не угрожава стабилност објеката.

Дубина укопавања водоводних цеви износи 1,2−1,5 m мерено од коте терена, а на месту прикључка новопланираног на постојећи цевовод, дубину прикључка свести на дубину постојећег цевовода.

На проласку цевовода испод пута предвидети заштитне цеви на дужини већој од ширине пута за минимум 1 m од сваке стране.

На траси новог дистрибутивног водовода предвидети одговарајући број хидраната у свему према важећим прописима. Предност дати уградњи надземних хидраната.

Водоводни прикључци

Снабдевање водом из јавног водовода врши се прикључком објекта на јавни водовод.

Прикључак на јавни водовод почиње од споја са водоводном мрежом, а завршава се у склоништу за водомер, закључно са мерним уређајем.

Пречник водоводног прикључка са величином и типом водомера одређује Јавно комунално предузеће „Водовод и канализација“ Нови Сад на основу претходно урађеног хидрауличког прорачуна унутрашњих инсталација за објекат, а у складу са техничким нормативима и Одлуком о условима и начину организовања послова у вршењу

комуналних делатности испоруке воде и уклањања вода („Службени лист Града Новог Сада“, бр. 60/10, 8/11 − исправка, 38/11, 13/14 и 59/16) и Правилником о техничким условима за прикључење на технички систем за водоснабдевање и технички систем канализације („Службени лист Града Новог Сада“, број 13/94).

Прикључење стамбених објеката врши се минималним пречником DN 25 mm.

Свака грађевинска парцела са изграђеним објектом мора имати засебан прикључак.

Индивидуални водомери за мерење потрошње воде за породичне стамбене и пословне објекте, постављају се у засебно изграђеним шахтовима који су лоцирани ван објекта, на парцели корисника, 0,5 m од регулационе линије.

За вишепородичне стамбене објекте водомери за мерење потрошње воде се постављају у шахтовима лоцираним ван објекта, на парцели корисника, 0,5 m од регулационе линије и у просторијама за водомере лоцираним унутар самог објекта. Просторија за водомер мора бити лоцирана уз регулациону линију према уличној водоводној мрежи са које се даје прикључак.

Код изградње пословних објеката површине преко 150 m^2 код којих је потребна изградња само унутрашње хидрантске мреже (према важећем правилнику и условима противпожарне полиције) израђује се прикључак пречника DN 63 mm, са монтажом водомера DN 50 mm.

Код изградње пословних објеката код којих је неопходна спољашња хидрантска мрежа врши се прикључење објеката пречником максимално DN 110 mm, са монтажом водомера DN 100 mm.

Уколико се планира обједињена водоводна мрежа хидрантске и санитарне воде потребно је на прикључку уградити комбинован водомер.

Извођење прикључка водовода, као и његова реконструкција су у надлежности Јавног комуналног предузећа „Водовод и канализација“ Нови Сад.

Услови за изградњу канализационе мреже

Трасу мреже канализације полагати у зони јавне површине између две регулационе линије у уличном фронту једнострано, или обострано уколико је улични фронт шири од 20 m.

Минимални пречник фекалне канализације је Ø 250 mm.

Трасе канализације се постављају тако да се задовоље прописана одстојања у односу на друге инсталације и објекте инфраструктуре.

Минимално хоризонтално растојање од других инсталација и објеката инфраструктуре је од 0,7 до 1 m, а вертикално 0,5 m.

Није дозвољено полагање фекалне канализације испод објеката високоградње. Минимално одстојање од темеља објекта износи 1 m, али тако да не угрожава стабилност објеката.

Сви објекти за сакупљање и третман отпадних вода морају бити водонепропусни и заштићени од продирања у подземне издане и хаваријског изливања.

Минимална дубина изнад канализационих цеви износи 1,3 m, мерено од горње ивице цеви (уз испуњење услова прикључења индивидуалних објеката), а на месту прикључка новопланираног на постојећи цевовод, дубину прикључка свести на дубину постојећег цевовода.

На траси предвидети изградњу довољног броја ревизионих шахтова на прописаном растојању од 160−200 DN, а максимум 50 m.

Канализациони прикључци

Прикључак на фекалну канализацију почиње од споја са мрежом, а завршава се у ревизионом шахту.

Пречник канализационог прикључка одређује Јавно комунално предузеће „Водовод и канализација“ Нови Сад, а у складу са типом објекта, техничким нормативима и Одлуком о условима и начину организовања послова у вршењу комуналних делатности испоруке воде и уклањања вода и Правилником о техничким условима за прикључење на технички систем за водоснабдевање и технички систем канализације.

Свака грађевинска парцела са изграђеним објектом мора се прикључити на канализациону мрежу, ако је она изграђена.

Прикључење стамбених објеката врши се минималним пречником DN 160 mm.

Ревизионо окно лоцира се на парцели корисника, на 0,5 m од регулационе линије парцеле.

Објекат који се водом снабдева из сопственог изворишта може се прикључити на фекалну канализацију под условом да постави водомер за мерење исцрпљене воде.

Прикључење подрумских и сутеренских просторија, као и базена на канализациони систем дозвољава се само преко аутономног постројења, препумпавањем.

Код решавања одвода употребљених вода поступити по Одлуци о санитарно-техничким условима за испуштање отпадних вода у јавну канализацију („Службени лист Града Новог Сада“, бр. 17/93, 3/94, 10/01 и 47/06 − др. одлука).

Зауљене атмосферске воде са манипулативних површина као и воде од прања и одржавања тих површина (претакачка места, точећа места, паркинг и сл.) посебном мрежом спровести кроз таложник за механичке нечистоће и сепаратор уља и масти и лаких течности и тек потом испуштати у реципијент.

Санитарно-фекалне отпадне воде могу се без пречишћавања испуштати у јавну канализациону мрежу, уз поштовање услова и сагласности надлежног јавног комуналног предузећа.

Технолошке воде се могу испуштати у јавну канализацију. Зависно од потреба, код загађивача предвидети изградњу уређаја за предтретман технолошких отпадних вода, тако да њихов квалитет задовољава санитарно-техничке услове за испуштање у јавну канализацију, а пре пречишћавања на ППОВ, тако да се не ремети рад пречистача у складу са Уредбом о граничним вредностима емисије загађујућих материја у воде и роковима за њихово достизање, Прилог 2, Глава III, Табела 1 („Службени гласник РС“, бр. 67/11, 48/12 и 1/16).

Извођење прикључка канализације, као и његова реконструкција су у надлежности Јавног комуналног предузећа „Водовод и канализација“ Нови Сад.

4.4.3. Правила уређења енергетске инфраструктуре

Услови за прикључење на електроенергетску мрежу

Прикључење објеката на електроенергетску мрежу решити изградњом планиране ТС или прикључењем на нисконапонску мрежу изградњом прикључка који се састоји од прикључног вода, кабловске прикључне кутије (КПК) и ормана мерног места (ОММ). Прикључни вод изградити подземно, од постојећег или планираног вода у улици, или директно из ТС. Детаљније услове за прикључење и изградњу прикључног вода и положај КПК и ОММ-а прибавити од „ЕПС Дистрибуција“ д.о.о. Београд, Огранак „Електродистрибуција Нови Сад“.

Услови за прикључење на гасоводну мрежу

Прикључење објеката у гасификациони систем решити изградњом гасног прикључка од постојеће гасоводне мреже до мерно-регулационог сета. Детаљније услове за прикључење прибавити од надлежног дистрибутера.

Услови за прикључење на мрежу електронских комуникација

Прикључење објеката у систем електронских комуникација решити изградњом прикључка (подземне мреже оптичких или бакарних проводника) од постојеће или планиране уличне мреже до приступачног места на фасади или у унутрашњости објекта, где ће бити смештен типски телекомуникациони орман. Детаљније услове за прикључење прибавити од надлежног оператера.

Прикључак на заједнички антенски систем извести према условима надлежног оператера.

Прикључак на кабловски дистрибутивни систем извести према условима локалног дистрибутера.

4.5. Локације за које је обавезна израда урбанистичког пројекта

За све планиране садРжаје на обухваћеном простору планира се директно спровођење по овом плану, осим за садржаје који су Планом предвиђени да се реализују након обавезне израде урбанистичког пројекта којим ће се прецизно утврдити положај и врста објекта или више њих, димензионисање, обезбеђење приступа и паркирање, озелењавање и уређење слободних простора.

Утврђује се обавезна израда урбанистичког пројекта за следеће садржаје: комплекс за јавне службе и остале садржаје општеградског центра, парк, спортски центар и пијацу. Правила за израду урбанистичког пројекта дата су за појединачне намене у одељку „4. ПРАВИЛА УТРЕЂЕЊА И ГРАЂЕЊА“.

За објекте јавне намене пожељно је расписивање и спровођење урбанистичко-архитектонског конкурса.

Могућа је израда урбанистичког пројекта када се раде већи комплекси, обједињавање више парцела у једну или када конкретан пројектни задатак то захтева, односно када је на тај начин лакше доћи до квалитетнијег решења и лакше реализације.

5. ПРИМЕНА ПЛАНА

Доношење овог плана омогућава издавање информације о локацији, локацијских услова и решења о одобрењу за извођење радова за које се не издаје грађевинска дозвола, осим за просторе за које је утврђена обавеза израде урбанистичког пројекта, а који су наведени у пододељку „4.5. Локације за које је обавезна израда урбанистичког пројекта”.

На подручју обухваћеном Планом није обавезно расписивање и спровођење урбанистичко-архитектонског конкурса за било коју од локација, али се даје могућност.

Парцелација и препарцелација грађевинског земљишта може се вршити само у циљу привођења земљишта планираној намени.

Енергетска својства објеката се утврђују издавањем сертификата о енергетским својствима који чини саставни део техничке документације која се прилаже уз захтев за издавање употребне дозволе.

Закони и подзаконски акти наведени у Плану су важећи прописи, а у случају њихових измена или доношења нових, примениће се важећи пропис за одређену област.

Саставни део Плана су следећи графички прикази:

		Размера
1.	Извод из Плана генералне регулације насељеног места Ветерник	А3
2.	План намене површина, саобраћаја, нивелације и регулације	1:2500
3.	План регулације површина јавне намене	1:2500
4.	План водне инфраструктуре	1:2500
5.	План енергетске инфраструктуре и електронских комуникација	1:2500
6.	План зеленила	1:2500
7.	Спровођење плана	1:5000

План генералне регулације центра у Ветернику садржи текстуални део који се објављује у „Службеном листу Града Новог Сада”, и графичке приказе израђене у три примерка, које својим потписом оверава председник Скупштине Града Новог Сада.

По један примерак потписаног оригинала Плана чува се у Скупштини Града Новог Сада, Градској управи за урбанизам и грађевинске послове и у Јавном предузећу „Урбанизам” Завод за урбанизам Нови Сад.

Документациона основа овог плана чува се у Градској управи за урбанизам и грађевинске послове.

План генералне регулације центра у Ветернику доступан је на увид јавности у згради Скупштине Града Новог Сада, Жарка Зрењанина број 2, и путем интернет стране www.skupstina.novisad.rs.

Ступањем на снагу овог плана престаје да важи План генералне регулације насељеног места Ветерник („Службени лист Града Новог Сада”, бр. 27/15, 14/17, 55/18, 22/19, 35/19 и 9/20) у делу који је обухваћен овим планом.

План ступа на снагу осмог дана од дана објављивања у „Службеном листу Града Новог Сада”.

РЕПУБЛИКА СРБИЈА
АУТОНОМНА ПОКРАЈИНА ВОЈВОДИНА
ГРАД НОВИ САД
СКУПШТИНА ГРАДА НОВОГ САДА
Број: 35-492/2020-I
5. април 2021. године
НОВИ САД

Председница

MSc Јелена Маринковић Радомировић, с.р.

283

На основу члана 35. став 7. Закона о планирању и изградњи („Службени гласник РС”, бр. 72/09, 81/09 – исправка, 64/10 – УС, 24/11, 121/12, 42/13 – УС, 50/13 – УС, 98/13 – УС, 132/14, 145/14, 83/18, 31/19, 37/19 - др. закон и 9/20) и члана 39. тачка 7. Статута Града Новог Сада („Службени лист Града Новог Сада”, број 11/19), Скупштина Града Новог Сада на XII седници од 5. априла 2021. године, доноси

ПЛАН ДЕТАЉНЕ РЕГУЛАЦИЈЕ БЛОКОВА ИЗМЕЂУ УЛИЦА МИЛОША БАЈИЋА, БЕОГРАДСКОГ КЕЈА, МАРКА МИЉАНОВА И БЛОКОВА ЗАПАДНО ОД КОСОВСКЕ УЛИЦЕ У НОВОМ САДУ

1. УВОД

1.1. Правни и плански основ за израду плана

План детаљне регулације блокова између улица Милоша Бајића, Београдског кеја, Марка Миљанова и блокова западно од Косовске улице у Новом Саду (у даљем тексту: план) израђен је на основу Одлуке о изради плана детаљне регулације блокова између улица Милоша Бајића, Београдског кеја, Марка Миљанова и блокова западно од Косовске улице у Новом Саду, усвојеној на XXXII седници Скупштине Града Новог Сада од 31. октобра 2014. године ("Службени лист Града Новог Сада", број 58/14).

Плански основ за израду плана представља План генералне регулације зоне реконструкције у наслеђеним амбијенталним целинама у Новом Саду ("Службени лист Града Новог Сада", бр. 52/11, 17/17, 9/18, 22/19 и 50/19) (у даљем тексту: План генералне регулације). Планом генералне регулације утврђена је претежна намена простора на подручју у обухвату плана, и то становање различитих видова и интензитета коришћења, општеградског центра, образовања, као и за простор топлане "Исток". Поред намене утврђена је обавеза планирања површина јавне намене и правила уређења усмеравајућег карактера за израду планова детаљне регулације. На делу подручја које је у обухвату плана, Планом генералне регулације утврђен је двојни режим за спровођење планиране намене, План генералне регулације, и план детаљне регулације .

Поред Плана генералне регулације, од значаја за израду плана је важећи план детаљне регулације блокова између улица Милоша Бајића, Београдског кеја, Марка Миљанова и блокова западно од Косовске улице у Новом Саду ("Службени лист града Новог Сада" бр. 18/10, 32/11 и 14/14).

При изради свих планских докумената стратешки основ представља Генерални план града Новог Сада - пречишћен текст ("Службени лист Града Новог Сада", број 39/06).

1.2. Положај, место и карактеристике простора који је обухваћен планом

Простор који је у обухвату плана налази се у средишном делу града и одликује га веома разнородна структура објеката по намени и начину изградње као и самим волуменима.

Северозападни и североисточни део простора чине завршене целине вишепородичних стамбених објеката. Северозападни блок је затворена структура умерене спратности (Су+П и Су+П+3+Пк, само на угловима П+4 и П+5+Пк), док су у североисточном делу реализовани вишепородични стамбени, углавном слободностојећи објекти, различитих спратности, од П+4 до П+7, па и веома високих (П+18).

Такође се могу сматрати готово потпуно завршеном целином простори уз источну и јужну границу плана. У јужном делу, спорадично су присутне неусаглашености вертикалне регулације објеката, те се у таквим случајевима планира могућност надоградње, ради висинског усаглашавања.

Средишњи делови простора и појас уз Шумадијску улицу, у претходном периоду одликовала је интензивна градња, која је у неким случајевима превазишла оквире из важећих планских докумената. Спратности реализованих објеката су између П+4 (са једном или више поткровних етажа) и П+5.

Због изузетних амбијенталних вредности простор уз улице Златне греде и Саве Вуковића утврђен је за просторно културно - историјску целину Одлуком о утврђивању Алмашког краја у Новом Саду за просторно културно - историјску целину („Службени гласник РС“, број 47/19).

2. ГРАНИЦА ПЛАНА И ОБУХВАТ ГРАЂЕВИНСКОГ ПОДРУЧЈА

План обухвата грађевинско подручје у Катастарској општини Нови Сад I, унутар описане границе.

За почетну тачку описа границе грађевинског подручја утврђена је тачка на пресеку осовине Улице Земљане ћуприје и продуженог правца осовине Улице Марка Миљанова. Идући у правцу истока граница се поклапа са осовином Улице Марка Миљанова до пресека са границом парцела бр. 9344 и 10423/2, затим прати северну границу парцеле број 9344 до тромеђе парцела бр. 9344, 4156/1 и 10539/1 (Београдски кеј). Даље, граница скреће у правцу југа, прати западну регулациону линију Београдског кеја до пресека са осовином Улице Милоша Бајића, затим скреће у правцу запада, прати осовине улица Милоша Бајића, Трга Републике, Даничићеве и Милована Видаковића, до пресека са осовином Скерлићеве улице. Од ове тачке граница скреће у правцу североистока, прати осовину Скерлићеве улице до пресека са осовином Улице Саве Вуковића, затим скреће у правцу северозапада, прати осовину Улице Саве Вуковића до пресека са осовином Улице Земљане ћуприје. Даље, граница скреће у правцу североистока, прати осовину Улице Земљане ћуприје и долази до тачке која је утврђена за почетну тачку описа границе грађевинског подручја.

План обухвата 24,61 ha.

3. ПЛАНИРАНА НАМЕНА ПРОСТОРА

Доминантну намену у обухвату плана чини становање. У складу са одликама могу се издвојити две основне целине, а то су подручја са вишепородичним становањем и општестамбене зоне. У оквиру општестамбених зона планира се породично и вишепородично становање умерених и средњих густина, а у оквиру вишепородичног и велике густине, што је углавном и реализовано.

Поред становања, планирају се школе и дечије установе, у складу са одговарајућим нормативима, средњошколски дом, и од комуналних делатности топлана "Исток".

3.1. Концепт просторног уређења

Планирано уређење простора заснива се на следећим принципима:

- поштовање затечених вредности и начина изградње у затеченим целинама, нарочито на подручју које је у поступку за утврђивање просторно културно-историјске целине;
- дефинисање услова за реконструкцију чији обим не угрожава део фонда који је предмет заштите;
- уређење слободних простора озелењавањем, где год то услови допуштају;
- обезбеђење адекватних инфраструктурних капацитета и адекватних капацитета за паркирање.

У складу са утврђеним принципима, просторном организацијом планира се очување постојећих објеката и урбане матрице у оквиру просторно-културно историјске целине, изузев на појединачним парцелама, где то налаже карактер и стање постојећих објеката.

У простору између улица Косовске и Златне греде, планира се реконструкција по парцелама, уз минималну корекцију регулације Скерлићеве улице. Планирана спратност објеката изван саме Косовске улице креће се у распону од П+Пк до П+1/+Пк/. Уз саму Косовску улицу планирана спратност је у распону П+2 до П+4/+Пк/.

На појединачним објектима у току реализације наглашени су углови подизањем још једног спрата.

На парцели број 9466/1 у Шумадијској улици реализован је стамбени објекат спратности П+4+пов.5. спрат, са сутеренском гаражом, и отвореним паркингом на горњој плочи гараже.

У средишњем делу простора планира се изградња по парцелама, односно надоградња до планираних спратности П+3+Пк, максимум П+4+Пк, изузев уз Улицу Марка Миљанова где су већ реализовани објекти максималне спратности до П+5+Пк. Уз Шумадијску улицу на појединачним објектима, бесправном изградњом формирано је више етажа у поткровљу.

У овој целини планира се и увећање постојећих школских и комплекса средњошколског дома.

Целина блока "Свилара" и простора уз Београдски кеј могу се сматрати завршеним, изузев уз јужну границу, где се планира надоградња појединачних објеката ради уклапања вертикалне регулације.

Поред описаног, планира се уређење јавних блоковских простора, уклањање нелегалних гаража у блоку број 16, и озелењавање слободних површина, у циљу уређења тог простора.

У циљу санирања актуелног проблема недостатка места за паркирање, у блоку број 2, између улица Косовске и Шумадијске, планира се јавна гаража, оквирног капацитета 140 паркинг места.

3.2. Подела грађевинског подручја на потцелине у складу са планираном наменом

Упркос шароликој намени у оквиру плана, основне карактеристике које би определиле специфичности потцелине, проистичу из концепта просторне организације, а не непосредно из планиране намене.

У том смислу могу се дефинисати три основне целине: простор западно од Косовске улице, средишњи део и простор уз Београдски кеј.

Прву целину (западно од Косовске улице) одликује традиционални начин градње, великих густина, малих спратности, са наслеђеном урбаном матрицом. Део овог подручја припада просторно културно - историјској целини Алмашки крај. Од овог концепта у првој потцелини одступа најсевернији блок који је у потпуности замењен и изграђен вишепородичним објектима спратности П+3+Пк до П+5+Пк.

Средишњи део простора између улица Косовске и Жарка Васиљевића, одликује највећа разнородност. На његовим јужним деловима задржана је изградња на парцелама објектима умерене спратности, где се углавном планира реконструкција и изградња у духу са затеченим стањем. У северном делу ове целине планиран је блок школа и реконструкција комплекса топлане "Исток". Уз саму Улицу Марка Миљанова готово је завршена изградња вишепородичних објеката на парцелама, спратности П+4 до П+5+Пк.

Ову целину одликује најинтензивнији процес реконструкције и реализације планираних садржаја.

Целину уз Београдски кеј одликује велики степен завршености, велике густине и спратности објеката вишепородичног становања, по правилу на јавним блоковским површинама.

4. ПЛАН РЕГУЛАЦИЈЕ ПОВРШИНА ЈАВНЕ НАМЕНЕ СА ПЛАНОМ НИВЕЛАЦИЈЕ

Планом су утврђене површине јавне намене. Од целих и делова постојећих парцела образоваће се парцеле површина јавне намене, према графичком приказу "План регулације површина јавне намене са правилима за формирање грађевинских парцела " у Р 1 :1000.

Површине јавне намене:

- саобраћајне површине: целе парцеле бр. 9273/1, 9273/3, 9286/3, 9313/5, 9316/2, 9387, 9451, 9467, 9480, 9507, 9509, 9519, 9537, 10541, 10542, 10546/1, 10551, 10553 и делови парцела бр. 9280, 9312/1, 9313/1, 9313/3, 9313/4, 9314, 9315, 9344, 9346/1, 9347/1, 9365, 9388/1, 9388/2, 9388/3, 9428, 9492, 9496, 9498, 9501, 9525, 9526, 9528, 9529, 10530, 10538, 10541, 10543, 10544, 10547, 10552, 10554, 10555, 10556;
- заједничка блоковска површина: целе парцеле бр. 9282/2, 9283/1, 9283/2, 9346/2, 9381/2, 9385, 9434/1, 9449/1, 9449/2, 9487 и делови парцела бр. 9281, 9282/1, 9284/1, 9285, 9345/1, 9346/1, 9347/1, 9347/6, 9350, 9366, 9367, 9368, 9370/1, 9382, 9388/1, 9388/2, 9388/3, 9388/4;
- двонаменско склониште: цела парцела број 9345/17 и део парцеле број 9345/1;
- гаража: делови парцела бр. 9314, 9315;
- комплекси образовања: целе парцеле 9324, 9327, 9328/1, 9334/2, 9335/2, 9338, 9339, 9340 и делови парцела бр. 9323, 9326, 9333;
- средњошколски дом: цела парцела број 9325 и делови парцела бр. 9323, 9326, 10541;

- дечија установа: цела парцела број 9514 и делови парцела бр. 9326, 9346/1, 9347/6;
- топлана "Исток": целе парцеле 9312/2, 9313/2 и делови парцела бр. 9312/1, 9313/1, 9313/3, 9313/4;
- трансформаторске станице: целе парцеле бр. 9345/6, 9345/15, 9370/2, 9390, 9438/2, 9466/2, 9490/2 и делови парцела бр. 9286/11, 9326, 9328/2, 9330, 9475, 9527, 9529, као и две трансформаторске станице у објекту на парцелама бр. 9313/2 и 9502.

У случају неусаглашености бројева наведених парцела и бројева парцела на графичком приказу "План регулације површина јавне намене са правилима за формирање грађевинских парцела" у Р 1:1000, важи графички приказ.

На површинама осталих намена, постојеће парцеле се углавном задржавају са неопходним изменама где се мења регулација улице и где се планира спајање две или више парцела у једну. Уколико је изграђени објекат својим габаритом изашао на суседну парцелу, такође треба урадити препарцелацију, како би објекат био на једној грађевинској парцели. У циљу образовања грађевинске парцеле, обавезно је обједињавање парцела ради формирања планираног габарита, унутар дефинисане зоне изградње. Парцелу под објектом, који се руши, припојити парцели дворишта.

План нивелације

Обухваћени простор налази се на надморској висини од 76,60 до 79,50 m. Терен генерално пада од истока према западу и од југа према северу. Уздужни падови су од 0,2% до 2,50%, а најчешће испод 1%. Нивелете заштитних тротоара око објеката ускладиће се са нивелетом коловоза, уз рачунску вредност попречног пада од 2%.

Планом нивелације дати су следећи елементи:
- кота прелома нивелете осовине саобраћајница,
- интерполоване коте,
- нагиб нивелете.

5. МРЕЖА ИНФРАСТРУКТУРЕ

5.1. Саобраћајна инфраструктура

Саобраћајну мрежу чини мрежа постојећих улица које одликују регулације улица ширине од 5,5 m до 30 m, а у оквиру попречних профила налазе се коловози, тротоари и зелене површине претежно са дрворедима. У Улици Милоша Бајића постоји изграђена бициклистичка стаза.

План саобраћајне инфраструктуре се заснива на задржавању постојеће урбане матрице. Постојећа улична мрежа, формирана у блиској прошлости, у којој су (готово у целини) изграђени стамбени и јавни објекти опредељује избор саобраћајног решења и могућности коришћења простора.

Друмска саобраћајна мрежа у обухвату плана дели се на две категорије:

1) примарну мрежу, коју чине:
   - магистрала (Београдски кеј) и
   - главне саобраћајнице: улице Косовска, Марка Миљанова и Милоша Бајића.

2) секундарну мрежу чине сабирне и приступне улице.

Најзначајније интервенције на постојећој саобраћајној мрежи преузете су из планова ширег подручја.

То се пре свега односи на:
- изградњу кружне раскрснице на укрштају Улице Марка Миљанова, крака који представља део петље код Жежељевог моста и планираног продужетка Улице Павла Стаматовића,
- изградњу раскрснице на укрштају улица: Марка Миљанова, Земљане ћуприје, Милана Ракића и Ђорђа Рајковића и
- реконструкција Улице Марка Миљанова (реконструкција коловоза и изградња уличних паркинга, бициклистичке стазе и тротоара).

Планира се задржавање регулационих линија улица, са незнатним корекцијама у улицама Косовској, Марка Миљанова и Стевана Милованова, у циљу уређења саобраћајних површина.

Уколико се плановима суседних простора измени геометрија раскрснице Марка Миљанова, Земљане Ћуприје, Милана Ракића и Ђорђа Рајковића, у оквиру овог плана, могуће је пројектовати другачије решење од решења приказаног на графичким приказима (у зони ове раскрснице).

Стационарни саобраћај

Решавање стационарног саобраћаја планира се у оквиру сопствених парцела за потребе корисника парцеле и изградњом јавне гараже у блоку број 2.

Паркирање возила за кориснике планираних вишепородичних објеката, мора бити решено на сопственој грађевинској парцели, изван јавне саобраћајне површине, и то – минимално једно паркинг или гаражно место за путничке аутомобиле на један стан, а за остале намене минимално једно паркинг или гаражно место на 70 m2 бруто површине. По истим нормативима, потребно је обезбедити паркирање бицикала.

Могућа је изградња уличних паркинга за путничке аутомобиле иако паркинзи нису уцртани на графичком приказу "План намене површина, саобраћаја, нивелације и регулације " у Р1:1000 или у карактеристичном попречном профилу. Услов за реализацију је да су испуњени сви саобраћајни услови са становишта законске регулативе, прибављена сагласност управљача пута у делу где се жели изградити паркинг и максимално задржавање и заштита постојећег квалитетног дрвећа.

Бициклистички и пешачки саобраћај

На обухваћеном простору постоји изграђена двосмерна бициклистичка стаза у Улици Милоша Бајића (у јужном делу регулације улице), а планира се у Улици Марка Миљанова (у северном делу регулације улице).

У свим улицама планирају се тротоари, а приказани су у попречним профилима улица.

Могућа је изградња бициклистичких стаза, бициклистичких и пешачких прелаза, паркинга за бицикле, тротоара и пешачких стаза иако нису уцртани на графичком приказу „План намене површина, саобраћаја, нивелације и регулације“ у Р 1 : 1000, или у карактеристичном попречном профилу улица. Услов за реализацију је да су испуњени просторни услови, сви саобраћајни услови са становишта законске регулативе, прибављена сагласност управљача пута у делу где се жели изградити наведена инфраструктура и задржавање и заштита постојећег квалитетног дрвећа.

Јавни путнички саобраћај

Улицом Марка Миљанова и Београдским кејом, саобраћају возила јавног градског превоза, а планира се да се јавни саобраћај одвија и улицама Косовском и Милоша Бајића.

Услови за реализацију саобраћајних површина

За изградњу нових и реконструкцију постојећих саобраћајних површина обавезно је поштовање свих прописа који регулишу ову област.

Правила уређења и правила грађења друмске саобраћајне мреже су:

- приликом израде урбанистичких услова за саобраћајне површине, могуће су мање корекције у односу на решење приказано у графичком приказу "План намене површина, саобраћаја, регулације и нивелације" у Р 1:1000.

  Мање корекције, могуће су само у оквиру утврђених регулација улица;
- приликом израде пројектне документације, изградње или реконструкције паркинга, тротоара и бициклистичких стаза обавезно је задржавање и заштита постојећег дрвећа;
- приликом израде пројектне документације, изградње или реконструкције саобраћајних површина, обавезно је задржати постојеће колске и пешачке прилазе објектима;
- минимална ширина тротоара за двосмерно кретање је 1,6 m. У профилима улица које припадају примарној саобраћајној мрежи, минимална ширина тротоара је 2 m;
- на местима где је предвиђена већа концентрација пешака као што су на пример: аутобуска стајалишта, велике трговине, јавни објекти и слично, потребно је извршити проширење пешачких стаза. По правилу, врши се одвајање пешачког од колског саобраћаја. Раздвајање се врши применом заштитног зеленог појаса где год је то могуће;
- препорука је да се тротоари и паркинзи изводе од монтажних бетонских елемената или плоча који могу бити и у боји, а све у функцији вођења, раздвајања и обележавања различитих намена саобраћајних површина. Поред обликовног и визуелног ефекта, то има практичну сврху код изградње и реконструкције комуналних водова (инсталација);
- минимална ширина бициклистичке стазе је 2 m и препоручује се да буде физички одвојена од осталих видова саобраћаја. Бициклистике стазе завршно обрађивати асфалтним застором;
- најмања планирана ширина коловоза је 3,5 m за једносмерне саобраћајнице, а 5 m за двосмерне. Изузетно коловози могу бити широки 3m само у блоковским приступним улицама. Радијуси кривина на укрштању саобраћајница су минимално 6 m, изузетно у приступним блоковским улицама могу износити и 3m. На саобраћајницама где саобраћају возила јавног превоза радијуси кривина треба да су минимум 8m. Коловозе завршно обрађивати асфалтним застором;
- на сабирним и приступним улицама могуће је применити конструктивна решења за смиривање саобраћаја у складу са елементима из SRPS U.C1. 280-285, а у складу са чл. 161-163. Закона о безбедности саобраћаја на путевима ("Службени гласник РС", бр. 41/09, 53/10, 101/11, 32/13 – УС, 55/14, 96/15 - др. закон, 9/16 - УС, 24/18, 41/18, 41/18 - др. закон и 87/18), иако то у графичком приказу број 5 није приказано;
- приликом израде пројекта гаража за путничке аутомобиле обавезно применити Правилник о техничким захтевима за заштиту гаража за путничке аутомобиле од пожара и експлозије ("Службени лист Србије и Црне Горе", број 31/05);
- паркинзи могу бити уређени и тзв. "перфорираним плочама", "префабрикованим танкостеним пластичним", или сличним елементима који обезбеђују услове стабилности подлоге, довољне за навожење возила и истовремено омогућавају одржавање ниског растиња. Изградњу паркинга извршити у складу са SRPS U. S4.234:2005 којим су дефинисане мере и начин обележавања места за паркирање за различите врсте паркирања. Уколико у карактеристичном попречном профилу улице нема планираног простора за дрворед, у оквиру паркиралишта се оставља простор за дрвореде по моделу да се на четири паркинг места планира по једно дрво. Тада пречник отвора за дрво мора бити минимално 1,5 m;
- приликом изградње саобраћајних површина мора се поштовати Правилник о техничким стандардима приступачности, који ближе прописује техничке стандарде приступачности којима се обезбеђује несметано кретање деце, старих, особа са отежаним кретањем и особа са инвалидитетом;
- на укрштањима колских саобраћајница и тротоара, односно бициклистичке стазе, нивелационо решење ових укрштаја мора бити такво да су тротоар и бициклистичка стаза у континуитету и увек у истом нивоу (без постављања ивичњака или било каквих препрека);
- приликом изградње тротоара, не пројектовати отворене риголе за одвођење атмосферских вода са олука или других површина. За ову намену користити зацевљене одовде или риголе са решетком;
- приликом реконструкције Улице епископа Висариона, постојеће гранитне коцке потребно је задржати и искористе као материјал приликом изградње саобраћајних површина (пешачки платои, тротоари и сл.).

Услови за прикључење на саобраћајну мрежу

Прикључење корисника на примарну путну мрежу планира се само са једним прикључком, а уколико корисник има више засебних улаза (целина), може имати независне прикључке. У случају да се објекат може прикључити и на секундарну мрежу, прикључак се по правилу даје на секундарну мрежу.

5.2. План водне инфраструктуре

Снабдевање водом

Снабдевање водом простора обухваћеног планом, врши се преко постојеће водоводне мреже, а у оквиру водоводног система Града Новог Сада.

Постојећа водоводна мрежа је профила од Ø 100 mm до Ø 200 mm и изграђена је у свим улицама.

Уколико се изузму повремена хаваријска оштећења, до којих долази услед дотрајалости материјала од кога су сачињене цеви, постојећа водоводна мрежа задовољава потребе снабдевања водом постојећих корисника.

Планира се снабдевање водом преко постојеће водоводне мреже са планираним проширењем, односно, реконструкцијом и заменом дотрајалих деоница.

Реконструкција постојеће водоводне мреже могућа је дуж свих постојећих траса и деоница водовода, чије квалитативне и квантитативне карактеристике не одговарају планским потребама.

Планирана секундарна водоводна мрежа биће профила Ø 100 mm и својим капацитетом задовољиће потребе за водом корисника простора.

Постојећа водоводна мрежа која се налази у парцели дечије установе, планом се не задржава на том месту, већ се планира њено измештање у регулацију улице.

Планира се и измештање дела постојеће водоводне мреже према положају инсталација дефинисаним у попречним профилима улица.

За потребе уређења јавних заједничких блоковских површина, омогућава се реализација водоводне мреже, чесми и сличних садржаја.

Планирана водоводна мрежа у потпуности ће задовољити потребе за водом будућих корисника и дефинисана је на графичком приказу "План водне инфраструктуре" у Р 1: 1000.

Одвођење отпадних и атмосферских вода

Одвођење отпадних и атмосферских вода простора обухваћеног планом врши се преко постојеће заједничке канализационе мреже, у оквиру канализационог система града Новог Сада.

Примарна, колекторска, канализациона мрежа реализована је дуж улица: Марка Миљанова (2x180/200 cm), Косовске (135/90 cm), делу Шумадијске (135/90 cm) и у делу Улице Епископа Висариона (110/60 cm).

Секундарна канализациона мрежа изграђена је у свим улицама и профила је од Ø 250 mm до Ø 400 mm.

Проблеми функционисања постојећег канализационог система последица су дотрајалости материјала старе канализационе мреже.

Планира се одвођење отпадних и атмосферских вода преко постојеће заједничке канализационе мреже са планираним проширењем, односно, реконструкцијом дотрајалих деоница.

Оријентација укупних вода је према постојећој колекторској канализационој мрежи која се у потпуности задржава.

У Улици Марка Миљанова планира се изградња канализационих колектора који ће укупно прикупљене воде из правца постојећег колектора из Улице Марка Миљанова и планираног колектора, који ће се изградити на Београдском кеју, оријентисати на планиране црпне станице. Планом се омогућава да се ови колектори делом могу извести и унутар комплекса црпне станице, уколико се пројектно техничком документацијом докаже да је то решење хидраулички и технички повољније.

Реализација нове канализационе мреже планира се у улицама: Даничићевој (Ø 250 mm), Душана Васиљева (Ø 400 mm), Александра Тишме (Ø 400 mm), Шумадијској (Ø 900 mm), Златне греде (Ø 400 mm) и Саве Вуковића (Ø 800 mm).

Планира се и измештање дела постојеће канализационе мреже у складу са положајем инсталација дефинисаним у попречним профилима улица.

Планирана канализациона мрежа задовољиће у потпуности потребе одвођења укупних вода са овог простора.

За потребе уређења јавних заједничких блоковских површина, омогућава се реализација канализационе мреже, а у циљу одвођења атмосферских вода.

Положај планиране канализационе мреже дат је на графичком приказу "План водне инфраструктуре" у Р 1: 1000.

Подземне воде

Меродавни нивои подземне воде на простору обухваћеног планом су:

- максимални ниво подземне воде је око 76,65 m н.в.

- минимални ниво подземне воде је око 73,00 m н.в.

Правац пада водног огледала просечног нивоа подземне воде је северозапад-југоисток са смером пада према југоистоку.

5.3. План енергетске инфраструктуре

Снабдевање електричном енергијом

Ово подручје ће се снабдевати електричном енергијом из јединственог електроенергетског система. Основни објекти за снабдевање биће трансформаторска станица (ТС) 110/20 kV "Нови Сад 4", док ће ТС 35/10 kV "Подбара" постати разводно постројење (РП) 20 kV. ТС "Нови Сад 4" и РП "Подбара" ће преко подземних 20 kV водова снабдевати електричном енергијом трансформаторске станице 20/0,4 kV на овом подручју. Од ТС 20/0,4 kV ће полазити нисконапонска 0,4 kV мрежа до објеката, чиме ће се омогућити квалитетно снабдевање електричном енергијом свих постојећих и планираних садржаја на подручју.

За снабдевање електричном енергијом планираних садржаја изградиће се потребан број нових ТС, у зависности од потреба. Нове ТС се могу градити као слободностојећи или узидани објекти на парцелама свих намена, у складу са важећом законском и техничком регулативом. Нове ТС се могу градити и у оквиру објеката, у приземљу објекта. Када је уградња ТС планирана у оквиру стамбене зграде, просторију за смештај ТС потребно је на одговарајући начин изоловати од буке и јонизујућих зрачења, у складу са прописима. Стамбене просторије стана не могу се граничити са просторијом у којој је смештена трансформаторска станица. Свим трансформаторским станицама потребно је обезбедити колски прилаз ширине минимално 3 m (и висине минимално 3,5 m, у случају постојања пасажа) ради обезбеђења интервенције у случају ремонта и хаварије. Такође је потребно обезбедити право службености пролаза до ТС које се налазе унутар блокова. Све ТС ће се повезати на постојећу и нову 20 kV мрежу, која ће се, као и 0,4 kV мрежа, градити подземно. Постојећу 35 kV, 10 kV мрежу и ТС 10/0,4 kV потребно је реконструисати и прилагодити за рад на 20 kV напонском нивоу.

Планирана 20 kV и 0,4 kV мрежа ће се градити подземно, на местима у профилима улица како је планом дефинисано.

Све електроенергетске објекте и инсталације које се налазе у зони изградње планираних објеката или инфраструктуре је потребно изместити уз прибављање услова од ЕПС „Дистрибуција", огранак Електродистрибуција Нови Сад.

Снабдевање топлотном енергијом

Ово подручје ће се снабдевати топлотном енергијом из градског топлификационог и гасификационог система.

На подручју обухваћеном планом се налази топлана (ТО) "Исток", која представља основни објекат за снабдевање из топлификационог система. Из ТО "Исток" полази магистрална и разделна вреловодна мрежа до објеката. Планирани вишеспратни објекти ће се снабдевати топлотном енергијом изградњом прикључака од постојеће мреже до објеката.

Основни објекат за снабдевање из гасификационог система биће Главна мерно-регулациона станица (ГМРС) "Нови Сад 1" из које полази гасовод средњег притиска до мерно-регулационе станице (МРС) "Подбара". Од ове МРС полази дистрибутивна мрежа са које се снабдева један део објеката породичног становања. Сви планирани објекти породичног становања ће имати могућност снабдевања са постојеће дистрибутивне мреже. Гасовод средњег притиска је изграђен и до МРС "Топлана исток" и до комплекса некадашње "Ниве". Са овог гасовода ће, уз изградњу МРС, имати могућност снабдевања будући садржаји који буду захтевали веће количине топлотне енергије. Такође, планирани вишеспратни објекти као алтернативу ће имати могућност прикључења у гасификациони систем.

Сви планирани термоенергетски водови ће се градити на местима у профилима улица како је планом дефинисано.

Потрошачи који не буду имали могућност прикључења у гасификациони систем могу се снабдевати топлотном енергијом из локалних топлотних извора и коришћењем обновљивих извора енергије.

Обновљиви извори енергије

На овом подручју постоји могућност коришћења обновљивих извора енергије.

Соларна енергија

Пасивни соларни системи – дозвољава се доградња стакленика, чија се површина не рачуна код индекса изграђености и индекса заузетости парцеле уколико се побољшава енергетска ефикасност објекта. Код објекта свих намена на фасадама одговарајуће оријентације поред стакленика дозвољава се примена осталих пасивних система-ваздушних колектора, Тромб-Мишеловог зида и сл.

Активни соларни системи - соларни системи за **сопствене потребе и комерцијалну производњу** могу се постављати под следећим условима:

- постојећи и планирани објекти– на кровним површинама и фасадама објеката, где просторно-технички услови то дозвољавају; на планираним објектима фасадни елементи могу бити изграђени од блокова са интегрисаним соларним панелима;
- површине јавне намене – на стубовима јавне и декоративне расвете и за потребе видео-надзора (у регулацијама улица, на комуналним површинама), за осветљење рекламних паноа и билборда, за саобраћајне знакове и сигнализацију, на елементима урбаног мобилијара (надстрешнице за клупе, аутобуска стајалишта и сл.) дозвољава се постављање фотонапонских панела.

(Хидро) Геотермална енергија

Системи са топлотним пумпама могу се постављати у сврху загревања или хлађења објеката. Ако се постављају хоризонталне и вертикалне гео-сонде, оне могу бити искључиво на парцели инвеститора. У случају ископа бунара (осим за физичка лица) потребно је прибавити сагласност надлежног органа.

Енергија биомасе

Енергија биомасе може се искористити за снабдевање топлотном енергијом објеката породичног становања коришћењем брикета, пелета и других производа од биомасе као енергената у локалним топлотним изворима.

Производња електричне, односно топлотне енергије за сопствене потребе коришћењем обновљивих извора енергије сматра се мером ефикасног коришћења енергије.

Мере енергетске ефикасности

Ради повећања енергетске ефикасности, приликом пројектовања, изградње и касније експлоатације објеката, као и приликом опремања енергетском инфраструктуром, потребно је применити следеће мере:

- приликом пројектовања водити рачуна о облику, положају и повољној оријентацији објеката, као и о утицају ветра на локацији;
- користити класичне и савремене термоизолационе материјале приликом изградње објеката (полистирени, минералне вуне, полиуретани, комбиновани материјали, дрво, трска и др.);
- у инсталацијама осветљења у објектима и у инсталацијама јавне и декоративне расвете употребљавати енергетски ефикасна расветна тела.
- користити пасивне соларне системе (стакленици, масивни зидови, тромб-мишелов зид, термосифонски колектор итд.);
- постављати соларне панеле (фотонапонске модуле и топлотне колекторе) као фасадне и кровне елементе где техничке могућности то дозвољавају;
- размотрити могућност постављања кровних вртова и зелених фасада, као и коришћење атмосферских и отпадних вода;
- код постојећих и нових објеката размотрити могућност уградње аутоматског система за регулисање потрошње свих енергетских уређаја у објекту;
- постављати пуњаче за електричне аутомобиле на јавним и осталим површинама предвиђеним за паркирање возила.

Објекти високоградње морају бити пројектовани, изграђени, коришћени и одржавани на начин којим се обезбеђују прописана енергетска својства. Ова својства се утврђују

издавањем сертификата о енергетским својствима који чини саставни део техничке документације која се прилаже уз захтев за издавање употребне дозволе.

За све јавне објекте обавезно је спровођење програма енергетске ефикасности који доноси јединица локалне самоуправе, а који нарочито садржи планирани циљ уштеда енергије, преглед и процену годишњих енергетских потребас, план енергетске санације и одржавања јавних објеката, као и планове унапређења система комуналних услуга (даљинско грејање и хлађење, водовод, јавна расвета, управљање отпадом, јавни транспорт идр.)

Инвеститори изградње објеката су дужни да грејну инсталацију сваког објекта предвиђеног за прикључење на неки од система снабдевања топлотном енергијом опреми уређајима за регулацију и/или мерење предате топлотне енергије.

5.4. Електронске комуникације

Ово подручје ће бити комплетно прикључено на системе електронских комуникација.

Планира се осавремењавање система електронских комуникација у циљу пружања нових сервиса корисницима. Планира се и даље постављање мултисервисних платформи и друге опреме у уличним кабинетима у склопу децентрализације мреже. Улични кабинети се могу постављати и на јавној површини, у регулацијама постојећих и планираних саобраћајница, на местима где постоје просторне и техничке могућности. Уколико се постављају на јавној површини, потребно је да буду на постојећим или планираним трасама водова електронских комуникација. Удаљеност ових уређаја од укрштања путева треба да износи минимално 20m од осовине. Уколико се кабинети постављају на осталом грађевинском земљишту, потребно им је обезбедити колски приступ ширине минимално 3m. Планира се и изградња приводних каблова и Wi-Fi приступних тачака, као и постављање система за видео-надзор, у оквиру регулација површина јавне намене (на стубовима јавне расвете, семафорима, рекламним паноима и сл.) и у оквиру осталих површина (на објектима).

Планира се да електронско - комуникациона мрежа буде пројектована као „отворена“ (Open access network) тј. да ће бити омогућен приступ и пружање сервиса свима који задовоље постављене услове, а у циљу побољшања квалитета и смањења цена услуга. Истовремено, мрежа електронских комуникација Града Новог Сада са оптичким кабловима је ресурс који може да омогући ефикасније и економичније функционисање града кроз сервисе као што су – даљинска контрола саобраћаја, контрола семафора, даљинско очитавање водомера, очитавање и управљање мерним уређајима топлане итд.

Да би се обезбедило проширење мреже електронских комуникација потребно је у регулацијама улица и до нових објеката изградити подземну мрежу цеви кроз које ће пролазити будућа инсталација електронских комуникација. У попречним профилима улица резервисани су независни коридори за мрежу електронских комуникација.

У оквиру стамбених објеката са више стамбених јединица, стамбених зграда са више корисника простора и стамбених делова стамбено-пословних зграда потребно је поставити инсталацију заједничког антенског система, који омогућава независан пријем услуга радио и телевизијских програма и њихову дистрибуцију крајњим корисницима.

Планира се потпуна покривеност овог подручја сигналом мобилне телефоније свих надлежних оператера.

На подручју је могуће постављати системе мобилне телефоније уз поштовање следећих услова:

- антенски системи са микро-базним станицама мобилне телефоније се могу постављати у оквиру регулације површина јавне намене (на стубове јавне расвете, семафорске стубове и сл.), уз сагласност управљача јавним земљиштем и власника објекта на који се поставља (стуба);

- антенски системи и базне станице мобилне телефоније могу се постављати на кровне и горње фасадне површине објеката уз обавезну сагласност власника тих објеката, односно стамбене заједнице;

- антенске системе постављати уз поштовање свих правилника и техничких препорука из ове области;

- уколико се у близини налазе стубови, односно локације других оператера, размотрити могућност заједничке употребе;

- обавезно је извршити периодична мерења јачине електромагнетног зрачења у близини антенског система, а посебно утицај на оближње објекте становања који се налазе на истој или сличној висини као и антенски систем;

- за постављање антенских система и базних станице мобилне телефоније и осталих електронских система обавезно је претходно позитивно мишљење надлежног органа управе.

6. ПЛАН УРЕЂЕЊА СЛОБОДНИХ И ЗЕЛЕНИХ ПОВРШИНА

На простору обухваћеном планом зеленило ће бити заступљено на јавним површинама (као улично зеленило, зеленило у оквиру јавних блоковских површина и) и у оквиру других намена (школа, дечија установа, средњошколски дом, пословање и др.).

Постојећа вегетација не представља само биолошку већ и амбијенталну вредност овог простора, зато је треба сачувати, нарочито ону са највишим карактеристикама. Неопходна је и њена техничко-технолошка заштита приликом изградње објеката и инфраструктуре.

Систем вегетације обезбеђује се пре свега мрежом уличних дрвореда као елементом јавног градског зеленила. Готово све улице имају постојеће зеленило које је потребно допунити, према могућностима њихових попречних профила. У улицама сасвим узаних профила (8-12 m) садити ниско дрвеће обликованих крошњи или шибље формирано као високостаблашице.

Паркинг просторе за путничке аутомобиле потребно је покрити крошњама високог листопадног дрвећа, на растојању 10 m (иза сваког четвртог паркинг места оставити простор за дрво).

Осим зеленила на травнатим површинама, потребно је предвидети садњу дрвећа и на поплочаним платоима, као и поставку озелењених жардинијера. Ово се посебно односи на блокове мешовите намене (становање и централне функције, пословне делатности и сл.).

Декоративним зеленилом употпунити све озелењене сквер ове, тргове и остале слободне површине.

Блоковско зеленило просторно захвата и највеће слободне површине. Слободни простори блокова бр. 4 и 10 уз Београдски кеј, адекватно су уређени и третирају се као

завршене целине. Мањим допунама зеленила и потребним мерама редовне неге, овај стамбени блок обезбеђује функционалне, еколошке и естетске потребе својих корисника.

Уређење слободних површина у оквиру јавних блоковских површина заснива се на поставци високог пирамидалног дрвећа уз јужне и западне фасаде и декоративног дрвећа и шибља у унутрашњем делу блока. Потребно је оставити и отворене травнате површине за игру деце, уз пратећи мобилијар.

Уређење слободних површина код вишепородичног становања које се реализује по парцелама, представљаће заједнички уређен зелени фонд. Чиниће га групације дрвећа и шибља појединачних мањих вртова (свака парцела посебно), ограђених према суседним парцелама озелењеним оградама. Озелењавање се планира на око 20% површине парцеле у зависности од просторних могућности, односно,густине становања.

Приликом уређивања слободног дела парцеле веће учешће зелених површина могуће је достићи у зависности од решења стационираног саобраћаја. Уз све ограде, гараже и помоћне објекте планира се вертикално озелењавање са биљкама које су предвиђене за овај вид озелењавања.

У оквиру стамбених парцела, у двориштима због планираних подземних гаража предвиђа се специфичан вид озелењавања. Формирање дворишних вртова, садња дрвећа и жбуња изнад гаража могућа је уколико се ниво садних јама подигне (садња у великим посудама којима се реално увећава дубина земље), чиме се обезбеђује довољно простора корену. За композиције партерног типа главни елемент је травњак који не захтева дебљи слој земље.

Простор изнад планиране јавне гараже у блоку број 2 планира се као партерно уређен зелени кров. Планира се формирање травњака у комбинацији са декоративним ниским и средње високим жбуњем. Дебљина супстрата у пољима предвиђеним за садњу зеленила треба да буде 30 cm са свим неопходним слојевима. Дрвенасте саднице прсног пречника 14-16 cm (на висини од 1 m) са неинвазивним кореновим системом садиће се у бетонске касете димензија 1,5x1,5x1,2 m са перфорираним страницама (отвори пречника 150 mm).

Простор треба опремити стазама, урбаним мобилијаром и јавном расветом. Поред наведених садржаја у оквиру кровног врта предвиђени су простори за поставку дечијих игралишта, теретане на отвореном и кошаркашког терена. Око кошаркашког терена планира се поставка заштитне ограде (h=4m) урађене од челичне поцинковане конструкције, између које се поставља челична поцинкована мрежа. Ова мрежа може бити израђена и од неког другог материјала погодног за ову врсту озелењавања. По планираној поцинкованој мрежи пружаће се пузајуће врсте биљака које ће формирати зелени зид (вертикално зеленило). Предлаже се употреба врста са различитом бојом листа (Partenocissus tricuspidata – Партеноцисус и различите сорте Hedera helix – Бршљан). Предност дати комбинацији врста чији опстанак не зависи од интензивне неге и које не захтевају пуно влаге.

На свим зеленим деловима крова планира се поставка заливног система, који ће се напајати из резервоара за воду. Поставку резервоара треба предвидети у оквиру објекта јавне гараже. Запремина резервоара одредиће се у складу са величином површина под зеленилом и потреба противпожарних система.

Зеленило на појединачним парцелама, где се задржава постојећи начин изградње, планира се да се реконструише и да се обнове постојећи вртови.

Школски комплекси и дечије установе треба да су оплемењени зеленим површинама према потребним нормативима (40% слободне површине парцеле). У оквиру уређења школског комплекса предвидети изградњу отворених спортских терена (кошарка, одбојка, рукомет, и сл.) и слободних озелењених површина. Основни концепт озелењавања наведених простора чини зелени заштитни ободни појас, састављен од високе и ниске отпорне вегетације. Улазни делови се уређују декоративном вегетацијом, а остали делови у зависности од функције и начина коришћења простора. При озелењавању школа и дечијих установа потребно је водити рачуна да се у комплексе унесе што више разнолике вегетације чиме се повећава асимилациона вредност не само овог простора већ и шире околине, али да то не буду асмогене, алергогене и врсте са бодљама и отровним бобицама.

Зеленило средњошколског дома чиниће солитерна стабла на травнатом/цветном партеру, у оквиру расположивог простора, чији је потенцијал због начина коришћења веома ограничен.

Зеленило у оквиру комплекса пословања треба да је заступљено око 20%, и то у виду декоративне вегетације уз управне објекте и заштитног зеленила ободом комплекса у циљу одвајања од околних намена.

У целом обухвату плана доминантну улогу при уређењу зелених површина треба да имају солитерна стабла квалитетног високог растиња из рода лишћара (Querkus sp. i sl.).

7. ЗАШТИТА ПРОСТОРА

7.1. Заштита градитељског наслеђа

У циљу очувања градитељске баштине Завод за заштиту споменика културе Града Новог Сада доставио је услове за израду плана.

Овим условима утврђено је да је на подручју унутар граница обухвата плана део просторно културно-историјске целине"Алмашки крај у Новом Саду, што је и означено на графичком приказу. Поред тога достављен је и списак објеката од значаја за очување градитељског наслеђа који нема правну снагу, али се сви набројани објекти чувају, уз могућност надоградње на појединачним локалитетима. За објекте у Даничићевој улици бр. 3 и 5, утврђено је да се морају задржати, да није дозвољена надоградња, у циљу очувања архитектонских вредности.

У складу са наведеним, правила уређења и правила грађења усаглашена су са одликама постојећих вредних објеката, а услови заштите чине основне планске принципе, и полазни основ за дефинисање правила уређења и грађења.

Уважавајући стварне вредности на простору, изван дефинисаног статуса заштите, планира се очување највећег броја објеката, односно целина, независно од дефинисаних режима заштите.

За подручје које представља део просторно културно - историјске целине Алмашки крај у Новом Саду, овим планом утврђена је конзервација стања, до доношења плана генералне регулације Алмашког краја, којим ће се утврдити правила уређења и грађења у сагласности са статусом сваког појединачног објекта .

На простору у обухвату плана нема података о постојању локалитета са археолошким садржајем.

У складу са чланом 109. Закона о културних добрима („Службени гласник РС”, бр. 71/94, 52/11-др. закон и 99/11-др. закон), ако се у току извођења грађевинских и других радова наиђе на археолошка налазишта или археолошке предмете, извођач радова је дужан да одмах, без одлагања прекине радове и обавести надлежни завод за заштиту споменика културе и да предузме мере да се налаз не уништи и не оштети и да се сачува на месту и у положају у коме је откривен.

7.2. Заштита животне средине

У оквиру сагледаних утицаја и промена на простору плана утврђене су мере за обезбеђивање оптималног функционисања садржаја у простору. Мере заштите животне средине, утврђене кроз примену законске регулативе из области заштите животне средине, подразумевају и побољшање ефикасности контроле квалитета чинилаца животне средине и укључивање јавности у доношење одлука о питањима заштите животне средине.

Вишепородично становање и заједничке блоковске површине

У зонама намењеним вишепородичном становању обезбеђени су слободни простори за различите видове пасивне рекреације и подизање зелених површина.

Приликом интервенција на постојећим објектима, као и приликом градње нових треба водити рачуна о обезбеђивању услова заштите у погледу геотехничких и сеизмичких карактеристика тла и статичких и конструктивних карактеристика објеката. Санација постојећих објеката подразумева све интервенције ради побољшања енергетских карактеристика зграда (постављањем изолације, заменом или допуном постојеће топлотне изолације). У погледу заштите од буке треба обезбедити услове за смањење штетног деловања применом изолационих материјала који ће онемогућити продор буке у животни и радни простор.

Заштиту од пожара треба обезбедити у складу са Законом о заштити од пожара ("Службени гласник РС", бр. 111/09, 20/15, 87/18 и 87/18 - др. закон) и Правилником о техничким нормативима за инсталације хидрантске мреже за гашење пожара ("Службени гласник РС“, број 3/18), што подразумева обезбеђење ватропреградних површина, употребу незапаљивих материјала приликом градње објеката, остваривањем противпожарне хидрантске мреже и приступа свим објектима. Обезбедиће се пешачке комуникације за приступ интервентних возила и за проветравање блокова.

Све слободне површине употпуниће се зеленилом где то услови саобраћаја и распоред инсталација дозвољавају, или применом вертикалног и партерног зеленила.

Јавне површине (тротоари, пешачке стазе, пешачки прелази, прилази објектима и сл.), као и хоризонталне и вертикалне комуникације у јавним објектима, морају обезбедити услове за несметано кретање деце, старих, хендикепираних и инвалидних лица у складу са Правилником о техничким стандардима планирања, пројектовања и изградње објеката, којима се осигурава несметано кретање и приступ особама са инвалидитетом, деци и старим особама ("Службени гласник РС", број 22/15), као и другим важећим прописима и стандардима који регулишу ову област.

Сакупљање отпадака

На подручју плана свака зграда, или група зграда треба да има сабирни пункт за смештање сабирних канти или контејнера који треба да задовоље захтеве хигијене и захтеве корисника јавних површина, као и површина са посебном наменом. Места и број посуда за смеће, као и места за контејнере за сакупљање секундарних сировина (папира, стакла, пластике, метала и др.) утврдиће се у току израде пројеката партерног уређења на основу постојећих густина становника, броја пражњења посуда и запремине сабирних посуда. Начин озелењавања ових простора треба прилагодити положају сабиралишта, његовој величини и захтевима уређења слободних површина. За сакупљање секундарних сировина треба обезбедити специјалне контејнере за различите врсте отпадака (хартија, стакло, пластика, метал).

Прилазни путеви до места за држање посуда за чување и сакупљање отпада треба да буду двосмерни за саобраћај специјалних возила за одвоз отпада, максималног оптерећења до 10 t, ширине до 2,5 m и дужине до 12 m. За сваки контејнер потребно је обезбедити 3 m2 глатке носиве подлоге у нивоу прилазног пута, са одвођењем атмосферских и оцедних вода, на растојању не већем од 2 m од прилазног пута специјалног возила за одвоз смећа. За типску канту, зависно од величине, потребно је обезбедити до 0,5 m2 једнако опремљене површине. Ови простори морају испуњавати све хигијенске услове у погледу редовног чишћења, одржавања, дезинфекције и неометаног приступа возилима и радницима комуналног предузећа задуженом за одношење смећа.

Заштита од буке и аерозагађења

Заштита од буке и аерозагађења за интензитете који прелазе максимално дозвољене границе обезбедиће се успостављеним и планираним системом саобраћаја и каналисањем саобраћаја према капацитету саобраћајница. Ширина попречних профила улица у највећој мери обезбеђује континуални ток кретања возила и смањује утицај буке и загађеност ваздуха природним проветравањем.

Праћење аерозагађења у наредном периоду треба реализовати према програму и дефинисаним местима као и параметрима контроле (аероседимент, чађ, сумпордиоксид, угљенмоноксид и азотни оксиди), а према Закону о заштити ваздуха ("Службени гласник РС", бр. 36/09 и 10/13), Уредби о условима за мониторинг и захтевима квалитета ваздуха ("Службени гласник РС", бр.11/10, 75/10 и 63/13) и др. подзаконским актима. На простору плана треба успоставити мерна места за праћење интензитета буке. Праћење квалитета, односно степена загађености ваздуха указаће на поступке и мере који ће омогућити да се степен загађености сведе у границе утврђене прописима о загађености ваздуха.

Активности за обезбеђивање задовољавајућег квалитета ваздуха у наредном периоду одвијаће се побољшањем услова паркирања.

Школе и дечје установе

На простору комплекса школа и дечјих установа обезбеђује се простор за формирање отворених терена и подизање зеленила. Посебну пажњу треба посветити уређењу слободних површина и стварању складног амбијента (поплочавањем, визурама, осветљењем и другим акцентима).

7.3. Заштита простора од елементарних непогода и ратних разарања

Организација простора у условима непосредне опасности од елементарних непогода, техничких незгода, односно у случају ратне опасности и рата, подразумева трансформацију простора и друштвених фактора из мирнодопских услова, односно редовних услова за потребе рата, односно ванредних услова. Основа успешне трансформације свих природних, друштвених и економских потенцијала за извршење задатака у рату, односно у ванредним приликама за време елементарних непогода јесте њихова припрема у миру, односно у време редовних прилика.

Заштита од потреса

Приликом пројектовања нових објеката неопходно је примена Правилника о техничким нормативима за изградњу објеката високоградње у сеизмичким подручјима ("Службени лист СФРЈ", бр. 31/81, 49/82, 29/83, 21/88 и 52/90) ради обезбеђења заштите од максималног очекиваног удара 8º MCS.

Заштита од пожара

Ради заштите од пожара, нови објекти морају бити изграђени према одговарајућим техничким противпожарним прописима, стандардима и нормативима. На предметном простору објекти топлане "Исток" спадају у групу објеката повећаног ризика од пожара.

Сви постојећи и планирани приступни путеви и платои уз објекте морају бити димензионисани тако да обезбеде несметан приступ и маневрисање противпожарних возила.

Заштита од ратних разарања

У складу са одредбама Закона о ванредним ситуацијама, за збрињавање становништва у случају ратне опасности користиће се јавна склоништа у обухвату плана и непосредном окружењу.

Поред тога, приликом изградње нових објеката са подрумима, обавезно је над подрумском етажом градити ојачану плочу која може да издржи урушавање објекта.

8. НУМЕРИЧКИ ПОКАЗАТЕЉИ

Планирана организација простора, презентована у графичком приказу "План намене површина, саобраћаја, нивелације и регулације", у Р 1 : 1000 има за последицу следећи биланс површина и осталих нумеричких показатеља.

Табела 1

Намена површина	ha	%
- вишепородично становања (на парцелама)	5.85	23.77
- вишепородично становања (на јавним блоковским површинама са зеленилом и паркинзима)	7.08	28.77
- просторно културно историјска целина Алмашки крај	1,76	7.15
- комплекс средње школе	1,23	5,00
- комплекс основне школе	0,86	3,49
- комплекси предшколских установа	0,60	2,43
- средњошколски дом	0,40	1,62
- комплекс топлане "Исток"	0,87	3,54
- пословни простор (у засебном објекту)	0,04	0,16
- гараже (јавне)	0,23	0.93
- регулације улица	5,69	23,12
УКУПНО:	24,61	100,00

Табела 2

Основне категорије*	постојеће површине	планиране/ha
- Бруто површина (обухват плана)	24,61	24,61
- Нето површина блокова	18,93	18,93
- Површина под објектима	6,25	8.67
- Укупна развијена корисна површина	25,94	34.21
- Укупна развијена површ. стамбеног простора (бруто)	21,85	27,13
- Укупна површина пословног простора	1,49	2,79
- Однос стамбеног и пословног простора	93% : 7%	90% : 10%
- Заузетост у односу на нето/ бруто површину	33% / 25%	45%/35%
- Индекс изграђености у односу на нето/бруто површ.	1,36 / 1,05	1,77/1,36

* Елементи за обрачун:

- приземља у улицама: М. Миљанова, Косовска, Шумадијска, М. Бајића - пословни садржаји Трг Републике, М. Глишића
- величина стана - 90 m² – бруто, 60 m² – нето
- број станова - (бруто стамбена површина/90 m²)
- број становника - 2,7 чланова по стану
- број паркинг места у гаражи - паркинг место 30 m²

- Број становника	6472	8445
- Број станова	2408	3014
- Просечна величина домаћинства	2,7 чланова	2,8 чланова
- Просечна величина стана (бруто)	90 m²	90 m²
- Густина становања нето/бруто	341 ст/ha / 263 ст/ha	446 ст/ha / 343 ст/ha

За планирани број станова планирана је изградња гаражног и паркинг простора на парцелама корисника и на јавним површинама. На јавним површинама обезбеђен је следећи простор:

Број паркинг места – укупно око 1550

- у гаражама ..... око 470
- паркинг места – блоковска 209
- паркинг места – улична 875

На овај начин покривено је око 50% потреба. Приоритет у решавању преосталих потреба имаће остало грађевинско земљиште, те се паркирање мора обезбедити на парцелама корисника. Где је могуће треба тежити да се за сваки стан обезбеди једно паркинг место на парцели, односно једно место на 70 m² нето површине.

У оквиру простора плана очекивани број становника је сса 8600, што би за последицу имало просечну густину становања 350 становника по ha. Делом ова густина последица је већ реализованих подручја која се овим планом третирају као завршене целине, а где су реализоване веома високе спратности, а делом и структуре реализованих станова у новим објектима.

Из овог разлога планиране су умерене спратности у подручјима која се реконструишу.

За очекивани број становника планирају се и капацитети јавних служби и резервишу простори за проширење постојећих комплекса или изградњу нових, као што се приказује.

Основна школа „Ђура Даничић“:

- под објектима 1126 m²,
- планирани комплекс 8590 m²,
- постојећи индекс заузетости 13%,
  (у односу на планирану парцелу)
- планирани индекс заузетости до 40%,
- планирана спратност до П+2

Средња саобраћајна школа „Пинки“:

- под објектима 2950 m²,
- планирани комплекс 12308 m²,
- постојећи индекс заузетости 24%,
  (у односу на планирану парцелу)
- планирани индекс заузетости до 40%,
- планирана спратност до П+2

Средњошколски дом „Бранково коло“:

- под објектима 1472 m²,
- површина планираног комплекса 3660 m²,
- индекс заузетости у односу на планирану парцелу до 50%,
  (до 10% одступања)

– у складу са графичким приказом

Планирана предшколска установа:

- планирани капацитет око 180 деце
- површина комплекса око 1610 m²,
- планирани индекс заузетости до 40%,
- под објектима до сса 640 m²,
- развијена бруто површина максимум 1280 m²
- планирана спратност П+1.

9. ПРАВИЛА УРЕЂЕЊА И ПРАВИЛА ГРАЂЕЊА

9.1. Услови за формирање грађевинских парцела

Постојећа парцелација задржава се у највећем броју случајева.

Корекције ће се вршити у следећим случајевима:

- ради проширења регулације;
- ради формирања комплекса основне, средње школе, средњошколског дома и предшколске установе;
- формирања јавне блоковске површине;
- формирања грађевинске парцеле обједињавањем постојећих, када постојеће немају довољну површину за реализацију планиране намене.

9.2. Изградња објеката

Општа правила

Графичким приказом "План намене површина, саобраћаја, нивелације и регулације" Р 1 : 1000 дефинисана је зона изградње на парцелама на којима се планира замена објеката. Приликом дефинисања габарита објеката могућа су одступања унутар зоне.

Елементи вертикалне регулације дефинисани су спратношћу (и висином венца).

За бесправно подигнуте објекте тачан број независних етажа утврдиће се на основу пројекта изведеног стања.

На местима где су дефинисане висине венаца, уколико се објекти задржавају, назначене висине су максималне за надоградњу суседних објеката, где је планиран режим надограђивања, али се не сме превазићи планирана спратност.

Намена нових објеката је стамбена, пословна или комбинована, уколико није стриктно дефинисано. У случају изградње студентских домова, планирани капацитет објекта је као за становање, а у делу простора, с обзиром на разлику у квадратури, планираће се пратећи садржаји (заједнички простор, читаоница, трпезарија, вежбаоница и сл.).

Висина пода приземља за ванстамбене садржаје је максимално 20 cm изнад коте тротоара.

Код намене становања максимална висина пода приземља је 1,20 m изнад коте тротоара, али се код пројектовања савладавање висинске разлике мора организовати унутар габарита објекта.

Објекте је могуће пројектовати са косим кровом (макс. 30º нагиба), благог нагиба покривен лимом сакривен иза атике, или раван, у зависности од непосредног окружења. Код објеката са косим кровом могуће је користити поткровље у оквиру волумена конструкције. Висина назитка је 30 cm.

На местима где је у графичком приказу код планиране спратности уписано Пк, то је обавезујуће.

Уместо класичног поткровља могуће је пројектовати и симетрично повучену (за 1,5 m) завршну етажу, са плитким лименим кровом, где је то планом утврђено.

Све објекте пројектовати са пасажима мин. 3,5 m ширине и 4 m висине, како је дефинисано на графичком приказу (положај пасажа није обавезујући).

На местима где је планирана замена објеката обавезна је прво реализација уличног објекта па затим дворишног крила (уколико је планирано).

Код реализације дворишних крила свих објеката неопходно је обезбедити у приземљу гаражни простор за кориснике парцеле.

У оквиру парцеле (блока) на расположивој површини се планирају отворени паркинзи.

Уколико се паркирање не може решити ни на један од ових начина обавезна је изградња гараже у подрумској етажи, испод целе парцеле. Број подземних етажа није ограничен, а број паркинг места утврђује се у складу са нормативима, једно паркинг место за један стан, односно за 70 m^2 бруто површине за пословање.

Код свих објеката могућа је изградња подрума/сутерена, уз услов да се адекватним техничким решењем обезбеди од дејства подземне воде.

Просечна нето површина стана је 60 m^2.

Код реализације вишепородичних стамбених објеката обавезно је број јединица на парцели ускладити са бројем станова просечне величине, тако да максимални број станова не буде већи од броја станова просечне (увећане) површине.

Минимална површина стана је 26 m^2.

Код изградње нових породичних објеката максимални број станова је 2.

На парцелама на којима је у оквиру традиционалних породичних објеката реализован већи број јединица, при реконструкцији се не планира могућност повећања броја јединица.

На парцелама на којима је легално изграђено више од једног стамбеног објекта задржава се стање и омогућава реконструкција под истим условима.

Код свих постојећих објеката који се задржавају важе услови за завршене целине, што подразумева могућност реконструкције, промене намене, промене структуре станова, али само у сврху укрупњавања и привођење намени поткровља, без подизања назитка, уколико специфичним условима није другачије утврђено.

Код постојећих објеката који се задржавају могућа је изградња лифта са дворишне стране, односно на јавној блоковској површини, изван регулације улице и коридора инфраструктуре, уколико не постоји могућност да се реализује у оквиру степенишног простора. У ову сврху могућа је доградња објекта до 5 m2, односно промена границе парцеле, у случају да је доградња на јавној блоковској површини. У случају када објекат има више улаза, ово правило важи за сваки улаз понаособ. У циљу побољшања квалитета објекта, а уколико није могућа доградња рампи за инвалиде, лифтова и противпожарних степеништа са дворишне стране, могућа је изградња истих на објектима који немају ове елементе, у ком случају се, као и за постојеће елементе, условљава припајање земљишта под дограђеним делом јединственој парцели објекта, уз услов да се тиме не угрожава јавни колски или пешачки саобраћај у окружењу.

Код изградње нових објеката грађевинска линија се поклапа са планираном регулацијом.

Приликом реализације надоградње, посебну пажњу посветити обликовању надограђених етажа, које са постојећим делом објекта морају чинити складну архитектонску композицију. Код реализације планиране надоградње није дозвољено формирање препуста, надоградња се планира у оквиру постојећег хоризонталног габарита.

Пре приступања надоградњи неопходно је обавити статичке провере носивости објекта.

Такође је неопходно да распоред просторија нове етаже у потпуности одговара постојећим и да се потпуно поклапају инсталационе вертикале.

За објекте са стилским обележјима претходних архитектонских периода, надоградњу планирати са савременим, сведеним исказом уз поштовање основних архитектонских принципа (ритма и распореда отвора, односа пуно-празно).

Планом се ограничава изградња препуста у улицама Александра Тишме и Лончарској.

Елементи архитектонске пластике могу излазити из равни фасаде максимум до 50 cm, на половини њене површине, изнад зоне приземља.

За објекте који се задржавају или надограђују могућа је замена под истим условима, изузев објеката у улицама Даничићевој, Тргу републике и Милоша Бајића.

На свим пасажима којима се обезбеђује приступ јавним наменама обавезно је утврђивање права службености пролаза.

Није допуштено подизање спратности у функцији наглашавања угаоних позиција, преко дефинисаних спратности.

За објекте са равним кровом, у случају прокишњавања, могућа је реконструкција или постављање плитког лименог крова, без формирања нових корисних етажа.

Приликом пројектовања нових објеката неопходно је њихово усаглашавање са амбијентом старе Подбаре, односно поштовање амбијента Подбаре, што никако не значи да се под тим подразумевају реплике и еклектички елементи на новим фасадама.

На делу подручја које је Одлуком Владе Републике Србије утврђено као непокретно културно добро, просторно културно - историјска целина Алмашки крај у Новом Саду („Службени гласник РС“, број 47/19) од 28.06.2019. године, утврђује се конзервација стања, до доношења плана генералне регулације Алмашког краја. Тим планом утврдиће се правила уређења и грађења на свакој појединачној парцели, у складу са валоризацијом затечених објеката. До доношења плана, за све радове у оквиру конзервације неопходно је прибављање услова Завода за заштиту споменика културе Града Новог Сада.

Специфични услови за појединачне блокове

Блок број 1

Третира се као завршена целина у оквиру које су могуће реконструкције, промене намена (тако да се не угрози становање) и промена структуре станова искључиво повезивањем јединица, не поделом.

Не допушта се промена намене гаражног простора.

Блок број 2

У северном делу намењен је за потребе топлане "Исток". Максимални индекс заузетости парцеле је до 30%, спратност планираних објеката је до По+П+3, односно у складу са захтевима технологије. У случају значајнијих интервенција или реконструкције целог комплекса обавезна је израда урбанистичког пројекта. У случају изградње нових објеката обавезна је примена равног или плитког косог крова.

За изградњу или реконструкцију појединачних објеката не условљава се израда урбанистичког пројекта. Решавање паркирања је обавезно на парцели, у подземним или надземним етажама, или/и отвореним паркинзима , у складу са индексом заузетости.

Обавезно учешће зеленила на парцели је 20 %.

У случају значајније реконструкције и изградње могуће је очување објекта број 25 уз Шумадијску улицу.

Не условљава се формирање потпуне грађевинске парцеле за Топлану за појединачне радове у функцији основне намене.

На парцелама бр. 9314 и 9315, КО Нови Сад I, планира се изградња гараже са једном полуукопаном и минимум једном подземном етажом, оквирног капацитета минимум 140 места. Број подземних етажа се не ограничава. Гаража се обавезно планира са два прилаза, по један из Косовске и Шумадијске улице. Положај улаза приказан на графичком приказу није обавезујући.

На крову гараже планира се уређење зелене површине и дечјег/спортског игралишта. При уређењу кровног врта не сме се угрозити стабилност кровне конструкције, те је обавезно начин озелењавања ускладити са конструкцијом крова.

На деловима блока планира се проширење регулација улица Косовске и Шумадијске, у складу са графичким приказом број 3.

Блок број 3

У северном и северозападном делу реализовани су вишепородични стамбени објекти који се сматрају завршеном целином, те важе услови за завршену целину.

Задржавају се бесправно изграђени објекти на парцелама бр. 9330 и 9335 (појачани габарити).

На парцели број 9334/1, у Улици Марка Миљанова број 16, планира се изградња објекта, спратности П+4+Пк-П+5+Пк, у основи, у складу са графичким приказом. Висина назитка на поткровљу усагласиће се са суседним објектом, будући да је цео низ реализован.

На преосталом делу блока формираће се комплекси основне школе, предшколске установе, средње школе и средњошколског дома.

За комплекс основне школе могућа је доградња и надоградња уз поштовање максималног индекса заузетости до 40% и спратности П+2.

На комплексу предшколске установе планира се изградња објекта за приближно 180 деце, бруто развијене површине до 1280 m^2, спратности П+1. Изнад завршне етаже планирати плитак кров.

За комплекс средње школе такође је могућа доградња и надоградња постојећих објеката уз поштовање максималног степена заузетости до 40% и максималне спратности до П+2.

На парцелама школа и предшколске установе обавезно је озелењавање 40% слободног дела парцеле.

За комплекс средњошколског дома планира се могућност доградње и надоградње објекта уз степен заузетости до 50%, (уз толеранцију до 10%).

За објекат уз Улицу Душана Васиљева започет је поступак за реализацију надоградње, те се иста задржава у плану. Планира се могућност надоградње крила уз улицу Епископа Висариона и замена крила у северном делу комплекса. При формирању овог крила обавезна је изградња пасажа за прилаз средишњем делу комплекса. И на везном делу објекта уз Висарионову улицу могуће је формирати пасаж, у складу са првобитним решењем објекта.

Планиране спратности дефинисане су на графичком приказу.

Код свих објеката на претходно описаним комплексима планира се раван или плитак кос кров и пажљиво усаглашавање свих елемената архитектуре.

Могућа је фазна реализација до постизања коначних параметара, без обавезе претходног формирања потпуне грађевинске парцеле.

Блок број 4

Третира се као завршена целина, те важе услови дефинисани за блок број 1.

Није дозвољена промена намене зелених површина.

Блок број 5

Реализација се планира у складу са општим правилима, изузев што се на деловима парцела бр. 9281, 9282/2 и 9284 планира формирање јавне блоковске површине изван планираних габарита објеката, и обједињавање ових делова након њихове реализације, будући да су нове грађевинске парцеле планиране у габаритима објеката.

На делу блока уз Улицу Саве Вуковића, у оквиру просторно културно-историјске целине, задржавају се постојећи објекти. Реконструкција и ревитализација могућа је искључиво уз услове Завода за заштиту споменика културе Града Новог Сада, све у складу са оштим правилима утврђеним на подручју где је планирана конзервација стања.

Блок број 6

Планира се делимична реконструкција и замена постојећих објеката новим, а делом се задржавају постојећи објекти, уз услове дефинисане општим правилима.

Грађевинска парцела на углу улица Александра Тишме и Косовске, формираће се обједињавањем постојећих парцела бр. 9527, 9528 и 9529.

За све радове у оквиру просторно-културно-историјске целине, статус је конзервација стања и примењују се општа правила утврђена за овај режим.

Блок број 7

Планирана је постепена трансформација породичног у вишепородично становање уз поштовање општих правила и обавезна обједињавања парцела у складу са графичким приказом број 3.

У складу са започетом реализацијом, планира се примена косог крова у овом блоку.

Блок број 8

Реализован је готово у целости, а реализација преосталог објекта и могућих надоградњи одвијаће се у складу са општим правилима.

На парцели број 9463/1, у Улици Жарка Васиљевића број 15, могућа је легализација доградње уз јужну међу парцеле, а у складу са графичким приказом број 3.

Блок број 9

Реализован је у потпуности. Могуће су промене у складу са општим правилима.

Није дозвољено смањење зелених површина.

Блок број 10

Представља готово завршену целину.

Могуће је проширења габарита завршне етаже на терасу (у складу са пројектом аутора) за објекат у улицама Козачинског број 1 – 3 и Душана Васиљева број 4 – 8.

Планирана доградња могућа је искључиво у циљу проширења стамбеног простора у истом нивоу, без повећања броја стамбених јединица.Услов је да се реализација изведе једновремено на сегментима који представљају целину.

Није дозвољено смањење јавних зелених површина у блоку.

Блок број 11 и блок број 12

Блокови бр. 11 и 12, у целости припадају просторно културно - историјској целини Алмашки крај у Новом Саду. На овом подручју утврђен је режим конзервације стања и примењују се општа правила утврђена за предметни режим.

Блок број 13

Реализација се планира у складу са општим правилима.

Посебно се наглашава да је планирана намена новог објекта на парцели број 9501, искључиво пословна. На овом објекту обавезно је пројектовати кров плитког нагиба.

Не планира се легализација бесправно дограђеног и надограђеног објекта у Косовској улици број 5.

Блок број 14

Уз Косовску улицу планира се постепена замена објеката, а могућност надоградње на објекту у Косовској улици број 2. Објекти у Даничићевој улици бр. 3 и 5, који су од значаја за заштиту градитељског наслеђа, задржавају се и за њих такође важи режим конзервације стања и општа правила.

Планирану надоградњу објеката у Косовској улици број 2 реализовати у оквиру задате висине венаца (и дефинисане спратности), уз посебну пажњу приликом обликовања и усклађивања нове етаже са нижим деловима објекта, у погледу висине, распореда и величине отвора. На предметном објекту пројектовати коси кров максималног нагиба до 30%, са могућим коришћењем поткровља у оквиру волумена конструкције.

Санацију (реконструкцију) постојећих равних кровова извести поправком односно постављањем плитких лимених сакривених иза атике.

Реализацију нових објеката уз Косовску улицу извести у складу са дефинисаним општим правилима.

Блок број 15

Објекти у ободном делу блока се задржавају уз могућност појединачне надоградње, како је на графичком приказу број 3 дефинисано.

Код надограђивања објеката уз Трг Републике неопходно је посебну пажњу посветити обликовању надограђене етаже, а кров пројектовати лимени благог нагиба сакривен иза атике.

У Шумадијској улици број 2, под условима који су дефинисани за надоградњу, могућа је и замена објекта.

У Шумадијској улици број 4 планирана је замена објекта и изградња новог, у складу са општим правилима.

Планира се уређивање јавне блоковске површине, озелењавањем, формирање потребних саобраћајница за прилаз постојећим легално изведеним гаражама и уређење отворених паркинга дуж ових саобраћајница. Не планира се задржавање бесправно подигнутих гаража на јавној блоковској површини.

За планиране гараже на парцели број 9445 приступ обезбедити са јавне блоковске површине.

На парцели број 9431 уз северну међу, прихвата се бесправно изграђени објекат у случају надоградње уличног објекта. У случају изградње новог објекта сви постојећи се уклањају.

Блок број 16

У ободном делу блока планира се могућност надоградње објекта на углу улица Жарка Васиљевића и Милоша Бајића, објеката бр. 1 и 5 у Улици Милоша Бајића и објеката бр. 3 и 5 у Улици Душана Васиљева. На објекту у Улици Душана Васиљева 7 и 9 могућа је надоградња у делу где је његова спратност П+3, пажљиво се уклапајући са повученим четвртим спратом и спратовима испод.

Изнад овако допуњеног четвртог спрата могуће је поставити плитак коси кров.

Посебну пажњу обратити на обликовање нове етаже на објекту број 5 у Улици Милоша Бајића, како би она са постојећим корпусом и свим елементима на фасади чинила јединствену целину (у погледу обликовања, материјала, обраде). Кров пројектовати благог нагиба сакривен иза атике. Поткровље обликовати као што је постојећа атика.

У унутрашњости блока планира се уклањање свих бесправно подигнутих гаража. Јавна блоковска површина уредиће се озелењавањем и формирањем приступа легално

подигнутим гаражама. Дуж приступне саобраћајнице планирају се и отворени паркинзи. Гараже се задржавају као у постојећем стању без могућности промена намене.

Парцелација унутар блока задржава се у потпуности као у затеченом стању.

Санацију постојећих равних кровова, ако није другачије утврђено, могуће је извести само поправком истих или постављањем плитких лимених сакривених иза атике.

Код надограђивања објеката решење крова ускладити са елементима архитектуре објекта и окружења.

Блок број 17

Планира се надоградња објеката бр. 2 и 4 у Улици Козачинског и уређење унутрашњег простора блока заменом постојећих лоших гаража и изградњом нових, у складу са планом, као и формирање јединствене блоковске површине.

Код надоградње обликовање крова извести као у постојећем стању, уз могућност коришћења поткровља у оквиру волумена конструкције.

Санацију реконструкцију постојећих равних кровова извести поправком, односно постављањем плитких лимених кровова.

Гараже пројектовати од чврстог материјала са плитким лименим кровом.

9.3. Услови за опремање простора инфраструктуром

9.3.1. Услови за изградњу и уређење саобраћајних површина

Положај и димензије саобраћајних површина у простору (улице, колско-пешачки пролази, паркинг-простори) дефинисан је у односу на осовинску мрежу и постојеће границе парцела што је приказано у графичком приказу број 3.

Тротоаре и паркинге израђивати од монтажних бетонских елемената или плоча који могу бити и у боји, а све у функцији вођења, раздвајања и обележавања различитих намена саобраћајних површина. Ово поред обликовног и визуелног ефекта има практичну сврху код изградње и реконструкције комуналних водова (инсталација).

Паркинзи могу бити уређени и тзв. "перфорираним плочама" "префабрикованим танкостеним пластичним" или сл. елементима који обезбеђују услове стабилности подлоге, довољне за навожење возила и истовремено омогућавају одржавање ниског растиња.

Изградњу паркинга извршити у складу са SRPS U.S4.234 којим су дефинисане мере и начин обележавања места за паркирање за различите врсте паркирања. У оквиру паркиралишта, где год за тим има потребе, потребно је резервисати простор за дрвореде по моделу да се на четири паркинг места планира по једно дрво.

Саобраћајно техничко решење гаража решаваће се уз задовољење свих услова који су наведени у Правилнику о техничким захтевима за заштиту гаража за путничке аутомобиле од пожара и експлозије ("Службени лист СЦГ", број 31/05).

Попречни профили планиране уличне мреже су саставни део овог плана.

Услови за прикључење на саобраћајну мрежу

У улицама Милоша Бајића, Трг Републике и Даничићевој, релизована је изградња (реконструкција) коловоза и тротоара уз задржавање "клинкер" опеке, а у осталим улицама планира се реконструкција свих саобраћајних површина, с обзиром на дотрајалост и саобраћајно-техничке елементе који не задовољавају захтеве моторизованог и пешачког саобраћаја.

Правило је да један објекат има само један колски приступ ка саобраћајној мрежи и то увек ка саобраћајници нижег ранга, ако је то могуће. У случају већих комплекса, дозвољавају се максимално два колска приступа и то увек ка саобраћајници нижег ранга, ако је то могуће.

На прелазу колског прилаза парцелама преко планираног тротоара, односно бициклистичке стазе, нивелационо решење колског прилаза мора бити такво да су тротоар и бициклистичке стазе у континуитету и увек у истом нивоу. Овакво решење треба применити из разлога указивања на приоритетно кретање пешака и бициклиста у односу на возила која се крећу колским прилазом.

Минималне димензије колских пролаза кроз објекте су 3,5 m ширине и 4,0 m висине.

На прелазу тротоара преко коловоза и дуж тротоара извршити типско партерно уређење тротоара у складу са графичким приказом који је саставни део овог плана.

9.3.2. Услови за реализацију капацитета водне инфраструктуре

Услови за прикључење на водоводну мрежу

Прикључење објеката на уличну водоводну мрежу планира се једним прикључком.

Уколико је објекат са више заједничких улаза, односно, засебних технолошких целина, може имати независне прикључке водовода.

Водомер поставити у посебној просторији у оквиру објекта, или у водомерни шахт који треба извести ван регулације улице и на удаљености највише 0,5 m од регулационе линије.

Одређена одступања од наведених услова могућа су уз сагласност ЈКП "Водовод и канализација" Нови Сад.

Услови за прикључење на канализациону мрежу

Прикључење објеката на уличну канализацију планира се једним прикључком.

Прикључни канализациони шахт планирати ван регулације улице и на удаљености највише 0,5 m од регулационе линије.

Канализациони прикључак извести са гравитационим прикључењем.

Прикључење сутеренских и подрумских просторија није могуће, осим ако се обезбеди аутономни систем за препумпавање.

Одређена одступања од наведених услова могућа су уз сагласност ЈКП "Водовод и канализација" Нови Сад.

9.3.3. Услови за реализацију капацитета енергетске инфраструктуре

Услови за прикључење на електроенергетску мрежу

Прикључење објеката извести са постојеће или планиране електроенергетске мреже, изградњом сопствене трансформаторске станице или директно напојним водом из постојеће трансформаторске станице, у зависности од потреба. Прикључак извести изградњом подземног прикључног вода до кабловске прикључне кутије (КПК) и ормара мерног места. КПК постављати на спољашњим фасадама објеката, а ормаре мерног места постављати у оквиру објеката, у складу са електроенергетским условима Електро-дистрибуције „Нови Сад“.

Услови за прикључење на гасоводну мрежу

Снабдевање објеката топлотном енергијом решити прикључењем на постојећу дистрибутивну гасоводну мрежу. Прикључак и положај мерно-регулационог сета испројектовати и изградити према условима ДП „Нови Сад-Гас“.

Услови за прикључење на топловодну мрежу

Да би се објекти прикључили на топловодну мрежу потребно је на погодном месту у подруму (сутерену) или приземљу објекта изградити топлотну подстаницу. Такође је потребно омогућити изградњу вреловодног прикључка од постојећег вреловода до подстанице, а све у складу са условима ЈКП "Новосадска топлана" Нови Сад.

9.3.4. Услови за реализацију капацитета телекомуникационе инфраструктуре

Услови за прикључење на телекомуникациону мрежу

Прикључак на телекомуникациону мрежу извести преко типског ТТ прикључка на приступачном месту на фасади објекта. Прикључак на кабловски дистрибутивни систем извести према условима локалног дистрибутера.

Приликом постављања антенских система мобилне телефоније поштовати све правилнике, техничке прописе и препоруке који регулишу ову област. Посебно поштовати препоруке Светске здравствене организације (WHO) из ове области.

10. СТЕПЕН КОМУНАЛНЕ ОПРЕМЉЕНОСТИ

Грађевинско подручје у обухвату плана налази се у централној зони града, где постоје сви предуслови за опремање комуналном инфраструктуром планираних садржаја.

11. ПРИМЕНА ПЛАНА

Доношење овог плана омогућава издавање информације о локацији, локацијских услова и решења за одобрење радова за које се не издаје грађевинска дозвола.

За комплекс Топлане „Исток“, у случају значајнијих промена у организацији или промени технологије, обавезна је израда урбанистичког пројекта.

Закони и подзаконски акти наведени у плану су важећи прописи, а у случају њихових измена или доношења нових, примениће се важећи пропис за одређену област.

Саставни део плана су следећи графички прикази:

Размера

1. Извод из Генералног плана града Новог Сада са означеним локалитетом плана А4
2.1. Извод из Плана генералне регулације зоне реконструкције у наслеђеним амбијенталним целинама у Новом Саду – План претежне намене простора, саобраћаја и нивелације са поделом на просторне целине..... А4
2.2. Извод из Плана генералне регулације зоне реконструкције у наслеђеним амбијенталним целинама у Новом Саду – детаљ за спровођење-локалитет број 13..... А4
3. План намене површина, саобраћаја, нивелације и регулације.....1:1000
4. План регулације површина јавне намене са правилима за формирање грађевинских парцела 1:1000
5. План водне инфраструктуре.....1:1000
6. План енергетске инфраструктуре и електронских комуникација.....1:1000
7. План зеленила 1:1000
8. Попречни профили улица 1:200

План детаљне регулације блокова између улица Милоша Бајића, Београдског кеја, Марка Миљанова и блокова западно од Косовске улице у Новом Саду, садржи текстуални део који се објављује у „Службеном листу Града Новог Сада“, и графичке приказе израђене у три примерка, које својим потписом оверава председник Скупштине Града Новог Сада.

По један примерак потписаног оригинала плана чува се у Скупштини Града Новог Сада, Градској управи за урбанизам и грађевинске послове, и у Јавном предузећу „Урбанизам“ Завод за урбанизам Нови Сад.

Документациона основа овог плана чува се у Градској управи за урбанизам и грађевинске послове.

План детаљне регулације блокова између улица Милоша Бајића, Београдског кеја, Марка Миљанова и блокова западно од Косовске улице у Новом Саду, доступан је на увид јавности у згради Скупштине Града Новог Сада, Жарка Зрењанина 2, и путем интернет стране www.skupstina.novisad.rs.

Ступањем на снагу овог плана престаје да важи План детаљне регулације блокова између улица Милоша Бајића, београдског кеја, Марка Миљанова и блокова западно од Косовске улице у Новом Саду („Службени лист града Новог Сада“, бр. 18/10, 32/11 и 14/14).

План ступа на снагу осмог дана од дана објављивања у „Службеном листу Града Новог Сада“.

РЕПУБЛИКА СРБИЈА
АУТОНОМНА ПОКРАЈИНА ВОЈВОДИНА
ГРАД НОВИ САД
СКУПШТИНА ГРАДА НОВОГ САДА
Број: 35-127/2015-I
5. април 2021. године
НОВИ САД

Председница

MSc Јелена Маринковић Радомировић, с.р.

284

На основу члана 23. став 1. тачка 3. Одлуке о усклађивању Одлуке о организовању комуналне радне организације „Чистоћа“ у Новом Саду, као јавног комуналног предузећа („Службени лист Града Новог Сада“, бр 47/16, 9/17, 55/17 и 59/18) и члана 39. тачка 30. Статута Града Новог Сада („Службени лист Града Новог Сада“, број 11/19), Скупштина Града Новог Сада на XII седници од 5. априла 2021. године, доноси

РЕШЕЊЕ О ДАВАЊУ САГЛАСНОСТИ НА ОДЛУКУ О ИЗМЕНАМА ПРОГРАМА ПОСЛОВАЊА ЈАВНОГ КОМУНАЛНОГ ПРЕДУЗЕЋА „ЧИСТОЋА“ НОВИ САД ЗА 2021. ГОДИНУ

I. Даје се сагласност на Одлуку о изменама Програма пословања Јавног комуналног предузећа „Чистоћа“ Нови Сад за 2021. годину, коју је Надзорни одбор Јавног комуналног предузећа „Чистоћа“ Нови Сад донео на 11. седници од 8. марта 2021. године.

II. Ово решење објавити у „Службеном листу Града Новог Сада“.

РЕПУБЛИКА СРБИЈА
АУТОНОМНА ПОКРАЈИНА ВОЈВОДИНА
ГРАД НОВИ САД
СКУПШТИНА ГРАДА НОВОГ САДА
Број: 352-3/2021-86-I
5. април 2021. године
НОВИ САД

Председница

MSc Јелена Маринковић Радомировић, с.р.

285

На основу члана 39. тачка 50. Статута Града Новог Сада („Службени лист Града Новог Сада“, број 11/19), Скупштина Града Новог Сада на XII седници од 5. априла 2021. године, доноси

РЕШЕЊЕ О ДАВАЊУ САГЛАСНОСТИ НА ОДЛУКУ О ИЗМЕНАМА И ДОПУНАМА СТАТУТА ГРАДСКЕ БИБЛИОТЕКЕ У НОВОМ САДУ, НОВИ САД

I. Даје се сагласност на Одлуку о изменама и допунама Статута Градске библиотеке у Новом Саду, Нови Сад, коју је донео Управни одбор Градске библиотеке у Новом Саду, Нови Сад, на 75. седници одржаној 26. фебруара 2021. године.

II. Ово решење објавити у „Службеном листу Града Новог Сада“.

РЕПУБЛИКА СРБИЈА
АУТОНОМНА ПОКРАЈИНА ВОЈВОДИНА
ГРАД НОВИ САД
СКУПШТИНА ГРАДА НОВОГ САДА
Број: 6/2021-112-I
5. април 2021. године
НОВИ САД

Председница

MSc Јелена Маринковић Радомировић, с.р.

286

На основу члана 39. тачка 50. Статута Града Новог Сада („Службени лист Града Новог Сада“, број 11/19), Скупштина Града Новог Сада на XII седници од 5. априла 2021. године, доноси

РЕШЕЊЕ О ДАВАЊУ САГЛАСНОСТИ НА ОДЛУКУ О ИЗМЕНАМА И ДОПУНАМА СТАТУТА КУЛТУРНОГ ЦЕНТРА „РУМЕНКА“, РУМЕНКА

I. Даје се сагласност на Одлуку о изменама и допунама Статута Културног центра „Руменка“, Руменка, коју је донео Управни одбор Културног центра „Руменка“, Руменка, на 35. седници одржаној 8. фебруара 2021. године.

II. Ово решење објавити у „Службеном листу Града Новог Сада“.

РЕПУБЛИКА СРБИЈА
АУТОНОМНА ПОКРАЈИНА ВОЈВОДИНА
ГРАД НОВИ САД
СКУПШТИНА ГРАДА НОВОГ САДА
Број: 6/2021-91-I
5. април 2021. године
НОВИ САД

Председница

MSc Јелена Маринковић Радомировић, с.р.

287

На основу члана 39. тачка 50. Статута Града Новог Сада („Службени лист Града Новог Сада“, број 11/19), Скупштина Града Новог Сада на XII седници од 5. априла 2021. године, доноси

РЕШЕЊЕ О ДАВАЊУ САГЛАСНОСТИ НА ОДЛУКУ О ИЗМЕНАМА И ДОПУНАМА СТАТУТА ПОЗОРИШТА МЛАДИХ, НОВИ САД

I. Даје се сагласност на Одлуку о изменама и допунама Статута Позоришта младих, Нови Сад, коју је донео Управни одбор Позоришта младих, Нови Сад, на XCVII седници одржаној 18. фебруара 2021. године.

II. Ово решење објавити у „Службеном листу Града Новог Сада“.

РЕПУБЛИКА СРБИЈА
АУТОНОМНА ПОКРАЈИНА ВОЈВОДИНА
ГРАД НОВИ САД
СКУПШТИНА ГРАДА НОВОГ САДА
Број: 6/2021-53-I
5. април 2021. године
НОВИ САД

Председница

MSc Јелена Маринковић Радомировић, с.р.

288

На основу члана 39. тачка 50. Статута Града Новог Сада („Службени лист Града Новог Сада“, број 11/19), Скупштина Града Новог Сада на XII седници од 5. априла 2021. године, доноси

РЕШЕЊЕ
О ДАВАЊУ САГЛАСНОСТИ НА ОДЛУКУ О ИЗМЕНАМА И ДОПУНАМА СТАТУТА МУЗЕЈА ГРАДА НОВОГ САДА, ПЕТРОВАРАДИН

I. Даје се сагласност на Одлуку о изменама и допунама Статута Музеја Града Новог Сада, Петроварадин, коју је донео Управни одбор Музеја Града Новог Сада, Петроварадин, на LXV седници одржаној 10. фебруара 2021. године.

II. Ово решење објавити у „Службеном листу Града Новог Сада“.

РЕПУБЛИКА СРБИЈА
АУТОНОМНА ПОКРАЈИНА ВОЈВОДИНА
ГРАД НОВИ САД
СКУПШТИНА ГРАДА НОВОГ САДА
Број: 6/2021-120-I
5. април 2021. године
НОВИ САД

Председница

MSc Јелена Маринковић Радомировић, с.р.

289

На основу члана 39. тачка 50. Статута Града Новог Сада („Службени лист Града Новог Сада“, број 11/19), Скупштина Града Новог Сада на XII седници од 5. априла 2021. године, доноси

РЕШЕЊЕ
О ДАВАЊУ САГЛАСНОСТИ НА ОДЛУКУ О ИЗМЕНАМА И ДОПУНАМА СТАТУТА КУЛТУРНОГ ЦЕНТРА НОВОГ САДА, НОВИ САД

I. Даје се сагласност на Одлуку о изменама и допунама Статута Културног центра Новог Сада, Нови Сад, коју је донео Управни одбор Културног центра Новог Сада, Нови Сад, на VIII седници одржаној 2. марта 2021. године.

II. Ово решење објавити у „Службеном листу Града Новог Сада“.

РЕПУБЛИКА СРБИЈА
АУТОНОМНА ПОКРАЈИНА ВОЈВОДИНА
ГРАД НОВИ САД
СКУПШТИНА ГРАДА НОВОГ САДА
Број: 6/2021-117-I
5. април 2021. године
НОВИ САД

Председница

MSc Јелена Маринковић Радомировић, с.р.

290

На основу члана 39. тачка 50. Статута Града Новог Сада („Службени лист Града Новог Сада“, број 11/19), Скупштина Града Новог Сада на XII седници од 5. априла 2021. године, доноси

РЕШЕЊЕ
О ДАВАЊУ САГЛАСНОСТИ НА ОДЛУКУ О ИЗМЕНАМА И ДОПУНАМА СТАТУТА УСТАНОВЕ ЗА ИЗРАДУ ТАПИСЕРИЈА „АТЕЉЕ 61“, ПЕТРОВАРАДИН

I. Даје се сагласност на Одлуку о изменама и допунама Статута Установе за израду таписерија „Атеље 61“ Петроварадин, коју је донео Управни одбор Установе за израду таписерија „Атеље 61“, Петроварадин, на 2. седници одржаној 28. јануара 2021. године.

II. Ово решење објавити у „Службеном листу Града Новог Сада“.

РЕПУБЛИКА СРБИЈА
АУТОНОМНА ПОКРАЈИНА ВОЈВОДИНА
ГРАД НОВИ САД
СКУПШТИНА ГРАДА НОВОГ САДА
Број: 6/2021-54-I
5. април 2021. године
НОВИ САД

Председница

MSc Јелена Маринковић Радомировић, с.р.

291

На основу члана 39. тачка 50. Статута Града Новог Сада („Службени лист Града Новог Сада“, број 11/19), Скупштина Града Новог Сада на XII седници од 5. априла 2021. године, доноси

РЕШЕЊЕ
О ДАВАЊУ САГЛАСНОСТИ НА ОДЛУКУ О ИЗМЕНАМА И ДОПУНАМА СТАТУТА УСТАНОВЕ ЗА КУЛТУРУ И ОБРАЗОВАЊЕ КУЛТУРНИ ЦЕНТАР “КИСАЧ“, КИСАЧ

I. Даје се сагласност на Одлуку о изменама и допунама Статута Установе за културу и образовање Културни центар „Кисач“, Кисач, коју је донео Управни одбор Културног центра Установе за културу и образовање Културни центар „Кисач“, Кисач, на 7. седници одржаној 29. јануара 2021. године.

II. Ово решење објавити у „Службеном листу Града Новог Сада“.

РЕПУБЛИКА СРБИЈА
АУТОНОМНА ПОКРАЈИНА ВОЈВОДИНА
ГРАД НОВИ САД
СКУПШТИНА ГРАДА НОВОГ САДА
Број: 6/2021-107-I
5. април 2021. године
НОВИ САД

Председница

MSc Јелена Маринковић Радомировић, с.р.

292

На основу члана 39. тачка 50. Статута Града Новог Сада („Службени лист Града Новог Сада“, број 11/19), Скупштина Града Новог Сада на XII седници од 5. априла 2021. године, доноси

РЕШЕЊЕ
О ДАВАЊУ САГЛАСНОСТИ НА ОДЛУКУ О ИЗМЕНАМА И ДОПУНАМА СТАТУТА СТЕРИЈИНОГ ПОЗОРЈА, НОВИ САД

I. Даје се сагласност на Одлуку о изменама и допунама Статута Стеријиног позорја, Нови Сад, коју је донео Управни одбор Стеријиног позорја, Нови Сад, на другој седници одржаној 5. фебруара 2021. године.

II. Ово решење објавити у „Службеном листу Града Новог Сада“.

РЕПУБЛИКА СРБИЈА
АУТОНОМНА ПОКРАЈИНА ВОЈВОДИНА
ГРАД НОВИ САД
СКУПШТИНА ГРАДА НОВОГ САДА
Број: 6/2021-64-I
5. април 2021. године
НОВИ САД

Председница

MSc Јелена Маринковић Радомировић, с.р.

293

На основу члана 39. тачка 50. Статута Града Новог Сада („Службени лист Града Новог Сада“, број 11/19), Скупштина Града Новог Сада на XII седници од 5. априла 2021. године, доноси

РЕШЕЊЕ
О ДАВАЊУ САГЛАСНОСТИ НА ОДЛУКУ О ИЗМЕНАМА И ДОПУНАМА СТАТУТА УСТАНОВЕ ЗА КУЛТУРУ И ОБРАЗОВАЊЕ КУЛТУРНИ ЦЕНТАР “МЛАДОСТ“, ФУТОГ

I. Даје се сагласност на Одлуку о изменама и допунама Статута Установе за културу и образовање Културни центар „Младост“, Футог, коју је донео Управни одбор Културног центра Установе за културу и образовање Културни центар „Младост“, Футог, на 145. седници одржаној 12. фебруара 2021. године.

II. Ово решење објавити у „Службеном листу Града Новог Сада“.

РЕПУБЛИКА СРБИЈА
АУТОНОМНА ПОКРАЈИНА ВОЈВОДИНА
ГРАД НОВИ САД
СКУПШТИНА ГРАДА НОВОГ САДА
Број: 6/2021-92-I
5. април 2021. године
НОВИ САД

Председница

MSc Јелена Маринковић Радомировић, с.р.

294

На основу члана 39. тачка 50. Статута Града Новог Сада („Службени лист Града Новог Сада“, број 11/19), Скупштина Града Новог Сада на XII седници од 5. априла 2021. године, доноси

РЕШЕЊЕ
О ДАВАЊУ САГЛАСНОСТИ НА ОДЛУКУ О ИЗМЕНАМА И ДОПУНАМА СТАТУТА ЗАВОДА ЗА ЗАШТИТУ СПОМЕНИКА КУЛТУРЕ ГРАДА НОВОГ САДА, НОВИ САД

I. Даје се сагласност на Одлуку о изменама и допунама Статута Завода за заштиту споменика културе Града Новог Сада, Нови Сад, коју је донео Управни одбор Завода за заштиту споменика културе Града Новог Сада, Нови Сад, на IX седници одржаној 17. фебруара 2021. године.

II. Ово решење објавити у „Службеном листу Града Новог Сада“.

РЕПУБЛИКА СРБИЈА
АУТОНОМНА ПОКРАЈИНА ВОЈВОДИНА
ГРАД НОВИ САД
СКУПШТИНА ГРАДА НОВОГ САДА
Број: 6/2021-86-I
5. април 2021. године
НОВИ САД

Председница

MSc Јелена Маринковић Радомировић, с.р.

295

На основу члана 39. тачка 50. Статута Града Новог Сада („Службени лист Града Новог Сада“, број 11/19), Скупштина Града Новог Сада на XII седници од 5. априла 2021. године, доноси

РЕШЕЊЕ
О ДАВАЊУ САГЛАСНОСТИ НА ОДЛУКУ О ИЗМЕНАМА И ДОПУНАМА СТАТУТА НОВОСАДСКОГ ДЕЧИЈЕГ КУЛТУРНОГ ЦЕНТРА, НОВИ САД

I. Даје се сагласност на Одлуку о изменама и допунама Статута Новосадског дечијег културног центра, Нови Сад, коју је донео Управни одбор Новосадског дечијег културног центра, Нови Сад, на 30. седници одржаној 29. јануара 2021. године.

II. Ово решење објавити у „Службеном листу Града Новог Сада“.

РЕПУБЛИКА СРБИЈА
АУТОНОМНА ПОКРАЈИНА ВОЈВОДИНА
ГРАД НОВИ САД
СКУПШТИНА ГРАДА НОВОГ САДА
Број: 6/2021-87-I
5. април 2021. године
НОВИ САД

Председница

MSc Јелена Маринковић Радомировић, с.р.

296

На основу члана 39. тачка 50. Статута Града Новог Сада („Службени лист Града Новог Сада“, број 11/19), Скупштина Града Новог Сада на XII седници од 5. априла 2021. године, доноси

РЕШЕЊЕ
О ДАВАЊУ САГЛАСНОСТИ НА ОДЛУКУ О ИЗМЕНАМА И ДОПУНАМА СТАТУТА ИСТОРИЈСКОГ АРХИВА ГРАДА НОВОГ САДА, НОВИ САД

I. Даје се сагласност на Одлуку о изменама и допунама Статута Историјског архива Града Новог Сада, Нови Сад, коју је донео Управни одбор Историјског архива Града Новог Сада, Нови Сад, на 5. седници одржаној 10. фебруара 2021. године.

II. Ово решење објавити у „Службеном листу Града Новог Сада“.

РЕПУБЛИКА СРБИЈА
АУТОНОМНА ПОКРАЈИНА ВОЈВОДИНА
ГРАД НОВИ САД
СКУПШТИНА ГРАДА НОВОГ САДА
Број: 6/2021-93-I
5. април 2021. године
НОВИ САД

Председница

MSc Јелена Маринковић Радомировић, с.р.

297

На основу члана 39. тачка 50. Статута Града Новог Сада („Службени лист Града Новог Сада“, број 11/19), Скупштина Града Новог Сада на XII седници од 5. априла 2021. године, доноси

РЕШЕЊЕ
О ДАВАЊУ САГЛАСНОСТИ НА ОДЛУКУ О ИЗМЕНАМА И ДОПУНАМА СТАТУТА „НОВОСАДСКОГ ПОЗОРИШТА - ÚJVIDÉKI SZÍNHÁZ”, НОВИ САД

I. Даје се сагласност на Одлуку о изменама и допунама Статута „Новосадског позоришта - Újvidéki Színház”, Нови Сад, коју је донео Управни одбор „Новосадског позоришта - Újvidéki Színház”, Нови Сад на 04/21 седници одржаној 15. марта 2021. године.

II. Ово решење објавити у „Службеном листу Града Новог Сада“.

РЕПУБЛИКА СРБИЈА
АУТОНОМНА ПОКРАЈИНА ВОЈВОДИНА
ГРАД НОВИ САД
СКУПШТИНА ГРАДА НОВОГ САДА
Број: 6/2021-124-I
5. април 2021. године
НОВИ САД

Председница

MSc Јелена Маринковић Радомировић, с.р.

298

На основу члана 39. тачка 47. Статута Града Новог Сада („Службени лист Града Новог Сада“, број 11/19), Скупштина Града Новог Сада на XII седници од 5. априла 2021. године, доноси

РЕШЕЊЕ
О ДАВАЊУ САГЛАСНОСТИ НА СТАТУТ АПОТЕКАРСКЕ УСТАНОВЕ НОВИ САД

1. Даје се сагласност на Статут Апотекарске установе Нови Сад, који је Управни одбор Апотеке Нови Сад донео на 32. седници одржаној 13. марта 2020. године.

2. Ово решење објавити у „Службеном листу Града Новог Сада“.

РЕПУБЛИКА СРБИЈА
АУТОНОМНА ПОКРАЈИНА ВОЈВОДИНА
ГРАД НОВИ САД
СКУПШТИНА ГРАДА НОВОГ САДА
Број: 51-15/2021-I
5. април 2021. године
НОВИ САД

Председница

MSc Јелена Маринковић Радомировић, с.р.

299

На основу члана 23. став 1. тачка 8. Одлуке о усклађивању Одлуке о организовању комуналне радне организације „Чистоћа“ у Новом Саду, као јавног комуналног предузећа („Службени лист Града Новог Сада“, бр. 47/16, 9/17, 55/17 и 59/18) и члана 39. тачка 30. Статута Града Новог Сада („Службени лист Града Новог Сада“, број 11/19), Скупштина Града Новог Сада на XII седници од 5. априла 2021. године, доноси

РЕШЕЊЕ
О ДАВАЊУ САГЛАСНОСТИ НА ОДЛУКУ НАДЗОРНОГ ОДБОРА ЈАВНОГ КОМУНАЛНОГ ПРЕДУЗЕЋА „ЧИСТОЋА“ НОВИ САД О ПРОЦЕНИ ВРЕДНОСТИ КАПИТАЛА ЈАВНОГ КОМУНАЛНОГ ПРЕДУЗЕЋА „ЧИСТОЋА“ НОВИ САД

I. Даје се сагласност на Одлуку Надзорног одбора Јавног комуналног предузећа „Чистоћа“ Нови Сад о процени вредности капитала Јавног комуналног предузећа „Чистоћа“ Нови Сад, број: 12/1, коју је Надзорни одбор Јавног комуналног предузећа „Чистоћа“ Нови Сад донео на 12. седници од 30. марта 2021. године.

II. Ово решење објавити у „Службеном листу Града Новог Сада“.

РЕПУБЛИКА СРБИЈА
АУТОНОМНА ПОКРАЈИНА ВОЈВОДИНА
ГРАД НОВИ САД
СКУПШТИНА ГРАДА НОВОГ САДА
Број: 352-3/2021-111-I
5. април 2021. године
НОВИ САД

Председница

MSc Јелена Маринковић Радомировић, с.р.

300

На основу члана 24. став 1. тачка 5. Одлуке о усклађивању Одлуке о организовању Јавног предузећа „Информатика“ Нови Сад („Службени лист Града Новог Сада“, број 47/16) и члана 39. тачка 30. Статута Града Новог Сада („Службени лист Града Новог Сада“, број 11/19), Скупштина Града Новог Сада на XII седници од 5. априла 2021. године, доноси

РЕШЕЊЕ
О ДАВАЊУ САГЛАСНОСТИ НА ОДЛУКУ НАДЗОРНОГ ОДБОРА ЈКП „ИНФОРМАТИКА“ НОВИ САД О РАСПОДЕЛИ НЕТО ДОБИТИ УТВРЂЕНЕ ПРЕМА ФИНАНСИЈСКОМ ИЗВЕШТАЈУ ЗА 2010. ГОДИНУ

I. Даје се сагласност на Одлуку Надзорног одбора ЈКП „Информатика“ Нови Сад о расподели нето добити утврђене према финансијском извештају за 2010. годину, коју је Надзорни одбор ЈКП „Информатика“ Нови Сад усвојио на 75. седници одржаној 30. марта 2021. године.

II. Ово решење објавити у „Службеном листу Града Новог Сада“.

РЕПУБЛИКА СРБИЈА
АУТОНОМНА ПОКРАЈИНА ВОЈВОДИНА
ГРАД НОВИ САД
СКУПШТИНА ГРАДА НОВОГ САДА
Број: 352-3/2021-108-I
5. април 2021. године
НОВИ САД

Председница

MSc Јелена Маринковић Радомировић, с.р.

301

На основу члана 24. став 1. тачка 5. Одлуке о усклађивању Одлуке о организовању Јавног предузећа „Информатика“ Нови Сад („Службени лист Града Новог Сада“, број 47/16) и члана 39. тачка 30. Статута Града Новог Сада („Службени лист Града Новог Сада“, број 11/19), Скупштина Града Новог Сада на XII седници од 5. априла 2021. године, доноси

РЕШЕЊЕ
О ДАВАЊУ САГЛАСНОСТИ НА ОДЛУКУ НАДЗОРНОГ ОДБОРА ЈКП „ИНФОРМАТИКА“ НОВИ САД О РАСПОДЕЛИ НЕТО ДОБИТИ УТВРЂЕНЕ ПРЕМА ФИНАНСИЈСКОМ ИЗВЕШТАЈУ ЗА 2011. ГОДИНУ

I. Даје се сагласност на Одлуку Надзорног одбора ЈКП „Информатика“ Нови Сад о расподели нето добити утврђене према финансијском извештају за 2011. годину, коју је Надзорни одбор ЈКП „Информатика“ Нови Сад усвојио на 75. седници одржаној 30. марта 2021. године.

II. Ово решење објавити у „Службеном листу Града Новог Сада“.

РЕПУБЛИКА СРБИЈА
АУТОНОМНА ПОКРАЈИНА ВОЈВОДИНА
ГРАД НОВИ САД
СКУПШТИНА ГРАДА НОВОГ САДА
Број: 352-3/2021-109-I
5. април 2021. године
НОВИ САД

Председница

MSc Јелена Маринковић Радомировић, с.р.

302

На основу члана 24. став 1. тачка 5. Одлуке о усклађивању Одлуке о организовању Јавног предузећа „Информатика“ Нови Сад („Службени лист Града Новог Сада“, број 47/16) и члана 39. тачка 30. Статута Града Новог Сада („Службени лист Града Новог Сада“, број 11/19), Скупштина Града Новог Сада на XII седници од 5. априла 2021. године, доноси

РЕШЕЊЕ
О ДАВАЊУ САГЛАСНОСТИ НА ОДЛУКУ НАДЗОРНОГ ОДБОРА ЈКП „ИНФОРМАТИКА“ НОВИ САД О РАСПОДЕЛИ НЕТО ДОБИТИ УТВРЂЕНЕ ПРЕМА ФИНАНСИЈСКОМ ИЗВЕШТАЈУ ЗА 2012. ГОДИНУ

I. Даје се сагласност на Одлуку Надзорног одбора ЈКП „Информатика“ Нови Сад о расподели нето добити утврђене према финансијском извештају за 2012. годину, коју је Надзорни одбор ЈКП „Информатика“ Нови Сад усвојио на 75. седници одржаној 30. марта 2021. године.

II. Ово решење објавити у „Службеном листу Града Новог Сада“.

РЕПУБЛИКА СРБИЈА
АУТОНОМНА ПОКРАЈИНА ВОЈВОДИНА
ГРАД НОВИ САД
СКУПШТИНА ГРАДА НОВОГ САДА
Број: 352-3/2021-110-I
5. април 2021. године
НОВИ САД

Председница

MSc Јелена Маринковић Радомировић, с.р.

303

На основу члана 128. став 1. Статута Града Новог Сада („Службени лист Града Новог Сада“, број 11/19), а у вези са чланом 60. Закона о пољопривредном земљишту („Службени гласник Републике Србије“, бр. 62/06, 65/08 – др. закон, 41/09, 112/15, 80/17 и 95/18 – др. закон), Скупштина Града Новог Сада на XII седници од 5. априла 2021. године, доноси

РЕШЕЊЕ
О ОБРАЗОВАЊУ КОМИСИЈЕ ЗА ИЗРАДУ ГОДИШЊЕГ ПРОГРАМА ЗАШТИТЕ, УРЕЂЕЊА И КОРИШЋЕЊА ПОЉОПРИВРЕДНОГ ЗЕМЉИШТА НА ТЕРИТОРИЈИ ГРАДА НОВОГ САДА

I

Образује се Комисија за израду Годишњег програма заштите, уређења и коришћења пољопривредног земљишта на територији Града Новог Сада, (у даљем тексту: Комисија).

II

Задатак Комисије је да припреми Годишњи програм заштите, уређења и коришћења пољопривредног земљишта на територији Града Новог Сада (у даљем тексту: Годишњи програм), који садржи врсту и обим радова које треба извршити, динамику извођења радова и улагања средстава, као и податке о:

1) укупној површини и површини по катастарским општинама пољопривредног земљишта у државној својини на територији Града Новог Сада;
2) корисницима пољопривредног земљишта у државној својини;
3) закупцима пољопривредног земљишта у државној својини;
4) површини пољопривредног земљишта у државној својини која није дата на коришћење;
5) укупној површини пољопривредног земљишта у државној својини која је планирана за давање у закуп, као и површини делова пољопривредног земљишта у државној својини које су планиране за давање у закуп (једна или више катастарских парцела) са бројем катастарске парцеле, површином, класом и културом;
6) стању заштите, уређења и коришћења пољопривредног земљишта у државној својини;
7) чињеничном стању на пољопривредном земљишту у државној својини које је предвиђено за давање у закуп.

III

Комисија је дужна да Годишњи програм из тачке II овог решења изради у складу са чл. 60, 61, 61а и 64а Закона о пољопривредном земљишту, и на исти прибави мишљење Комисије за давање мишљења на Годишњи програм, коју образује Градоначелник Града Новог Сада и достави Градској управи за привреду, ради утврђивања нацрта и достављања Градском већу Града Новог Сада, на разматрање.

IV

Комисију чине председник, заменик председника и 11 чланова.

V

Председнику, заменику председника и члановима Комисије за рад у Комисији припада накнада, која се исплаћује у складу са чланом 4. Одлуке о накнадама одборника, платама, накнадама и другим примањима изабраних, именованих и постављених лица („Службени лист Града Новог Сада“, бр. 27/05 и 16/06 – др. одлука, 31/13 и 69/14).

VI

Стручне и административно-техничке послове за потребе Комисије обавља Градска управа за привреду.

VII

Доношењем овог решења престаје да важи Решење о образовању Комисије за израду годишњег програма заштите, уређења и коришћења пољопривредног земљишта на територији Града Новог Сада („Службени лист Града Новог Сада“, број 55/17).

VIII

Ово решење објавити у „Службеном листу Града Новог Сада“.

РЕПУБЛИКА СРБИЈА
АУТОНОМНА ПОКРАЈИНА ВОЈВОДИНА
ГРАД НОВИ САД
СКУПШТИНА ГРАДА НОВОГ САДА
Број: 3-202/2021-I
5. април 2021. године
НОВИ САД

Председница

MSc Јелена Маринковић Радомировић, с.р.

304

На основу члана 128. став 1. Статута Града Новог Сада („Службени лист Града Новог Сада“, број 11/19), а у вези са чланом 60. Закона о пољопривредном земљишту („Службени гласник Републике Србије“, бр. 62/06, 65/08 – др. закон, 41/09, 112/15, 80/17 и 95/18 – др. закон), Скупштина Града Новог Сада на XII седници од 5. априла 2021. године, доноси

РЕШЕЊЕ О ИМЕНОВАЊУ ПРЕДСЕДНИКА, ЗАМЕНИКА ПРЕДСЕДНИКА И ЧЛАНОВА КОМИСИЈЕ ЗА ИЗРАДУ ГОДИШЊЕГ ПРОГРАМА ЗАШТИТЕ, УРЕЂЕЊА И КОРИШЋЕЊА ПОЉОПРИВРЕДНОГ ЗЕМЉИШТА НА ТЕРИТОРИЈИ ГРАДА НОВОГ САДА

I

У Комисију за израду Годишњег програма заштите, уређења и коришћења пољопривредног земљишта на територији Града Новог Сада, именују се:

За председника Комисије:

Милорад Радојевић, Градско веће Града Новог Сада

За заменика председника Комисије:

Саша Билиновић, Градска управа за привреду Града Новог Сада

За чланове Комисије:

1. Иванка Чубрило, Градска управа за привреду Града Новог Сада
2. Владимир Михајлов,„Научни институт за ратарство и повртарство“, Нови Сад
3. Др Милош Беуковић, Универзитет у Новом Саду – „Пољопривредни факултет“, Нови Сад
4. Рајко Поповић, Републички геодетски завод – Служба за катастар непокретности Нови Сад 1
5. Жарко Тешовић, ЈВП „Воде Војводине“, Нови Сад

6. Владимир Михић, ПСС „Пољопривредна станица“ ДОО, Нови Сад
7. Срђан Марковић, ЈП „Војводина шуме“, Нови Сад
8. Зоран Кунић, Удружење сточара „Дунав“, Ковиљ
9. Милан Ћурчић, Уједињени пољопривредници Србије, Ченеј
10. Јан Гашко, Клуб пољопривредника Кисач, Кисач
11. Војислав Малешев, Пољопривредник из Каћа

II

Доношењем овог решења престаје да важи Решење о именовању председника, заменика председника и чланова Комисије за израду годишњег програма заштите, уређења и коришћења пољопривредног земљишта на територији Града Новог Сада („Службени лист Града Новог Сада“, бр. 55/17 и 17/18).

III

Ово решење објавити у „Службеном листу Града Новог Сада“.

РЕПУБЛИКА СРБИЈА
АУТОНОМНА ПОКРАЈИНА ВОЈВОДИНА
ГРАД НОВИ САД
СКУПШТИНА ГРАДА НОВОГ САДА
Број: 3-201/2021-I
5. април 2021. године
НОВИ САД

Председница

MSc Јелена Маринковић Радомировић, с.р.

305

На основу члана 12., 13. и 14. Закона о локалним изборима („Службени гласник Републике Србије“, бр. 129/07, 34/10 – Одлука УС, 54/11, 12/20, 16/20 – аутентично тумачење и 68/20), Скупштина Града Новог Сада на XII седници од 5. априла 2021. године, доноси

Р Е Ш Е Њ Е
О РАЗРЕШЕЊУ ЗАМЕНИКА ЧЛАНА И ИМЕНОВАЊУ ЧЛАНА И ЗАМЕНИКА ЧЛАНА ГРАДСКЕ ИЗБОРНЕ КОМИСИЈЕ

I

У Градској изборној комисији разрешава се дужности

заменик члана:

МИРКО ПОПОВИЋ

II

У Градску изборну комисију именују се:

за члана:

МИРКО ПОПОВИЋ

АЛЕКСАНДАР ВУЧИЋ – ЗА НАШУ ДЕЦУ.

за заменика члана:

ДРАГАНА ЦРНОБАРАЦ

АЛЕКСАНДАР ВУЧИЋ – ЗА НАШУ ДЕЦУ.

III

Ово решење објавити у „Службеном листу Града Новог Сада“.

О б р а з л о ж е њ е

Правни основ за доношење Решења о именовању члана Градске изборне комисије садржан је у члану 12., 13. и 14. Закона о локалним изборима („Службени гласник Републике Србије“ бр. 129/07, 34/10-Одлука УС, 54/11, 12/20, 16/20 – аутентично тумачење и 68/20), којима је, између осталог, прописано да изборну комисију у сталном саставу чине председник и најмање шест чланова које именује скупштина јединице локалне самоуправе, на предлог одборничких група у скупштини јединице локалне самоуправе сразмерно броју одборника, да у решењу о именовању председника и чланова, поред личног имена председника, односно члана, мора бити наведена његова политичка припадност или назив странке, односно страначке коалиције на чији предлог је именован или разрешен и да чланови органа за спровођење избора и њихови заменици морају имати изборно право, као и пребивалиште на територији јединице локалне самоуправе.

Одборничка група АЛЕКСАНДАР ВУЧИЋ – ЗА НАШУ ДЕЦУ. предложила је разрешење Мирка Поповића функције заменика члана Градске изборне комисије и именовање Мирка Поповића за члана Градске изборне комисије, имајући у виду да је Драгану Ђорђевићу, члану Градске изборне комисије 12. марта 2021. године престала функција члана, као и именовање Драгане Црнобарац за заменика члана Градске изборне комисије.

Провером у Градској управи за опште послове Града Новог Сада, утврђено је да лица која се именују у Градску изборну комисију у сталном саставу имају изборно право, као и пребивалиште на територији Града Новог Сада.

Сходно наведеном, одлучено је као у диспозитиву овог решења.

УПУТСТВО О ПРАВНОМ СРЕДСТВУ:

Против овог решења може се изјавити жалба Управном суду у року од 24 часа од доношења решења.

РЕПУБЛИКА СРБИЈА
АУТОНОМНА ПОКРАЈИНА ВОЈВОДИНА
ГРАД НОВИ САД
СКУПШТИНА ГРАДА НОВОГ САДА
Број: 020-102/2021-I
5. април 2021. године
НОВИ САД

Председница

MSc Јелена Маринковић Радомировић, с.р.

306

На основу члана 12., 13. и 14. Закона о локалним изборима („Службени гласник Републике Србије“, бр. 129/07, 34/10 – Одлука УС, 54/11, 12/20, 16/20 – аутентично тумачење и 68/20), Скупштина Града Новог Сада на XII седници од 5. априла 2021. године, доноси

Р Е Ш Е Њ Е
О РАЗРЕШЕЊУ ЧЛАНА И ИМЕНОВАЊУ ЧЛАНА ГРАДСКЕ ИЗБОРНЕ КОМИСИЈЕ

I

У Градској изборној комисији разрешава се дужности

члан:

ЛАЗА ВЕЛИЦКИ

II

У Градску изборну комисију именује се

чланица:

САЊА ЦВЕТКОВИЋ

„ЗА НАШ НОВИ САД – ИСТИНА“

III

Ово решење објавити у „Службеном листу Града Новог Сада“.

О б р а з л о ж е њ е

Правни основ за доношење Решења о именовању члана Градске изборне комисије садржан је у члану 12., 13. и 14. Закона о локалним изборима („Службени гласник Републике Србије“ бр. 129/07, 34/10-Одлука УС, 54/11, 12/20, 16/20 – аутентично тумачење и 68/20), којима је, између осталог, прописано да изборну комисију у сталном саставу чине председник и најмање шест чланова које именује скупштина јединице локалне самоуправе, на предлог одборничких група у скупштини јединице локалне самоуправе сразмерно броју одборника, да у решењу о именовању председника и чланова, поред личног имена председника, односно члана, мора бити наведена његова политичка припадност или назив странке, односно страначке коалиције на чији предлог је именован или разрешен и да чланови органа за спровођење избора и њихови заменици морају имати изборно право, као и пребивалиште на територији јединице локалне самоуправе.

Одборничка група „ЗА НАШ НОВИ САД – ИСТИНА“ предложила је разрешење члана и именовање чланице Градске изборне комисије.

Провером у Градској управи за опште послове Града Новог Сада, утврђено је да лице које се именује у Градску изборну комисију у сталном саставу има изборно право, као и пребивалиште на територији Града Новог Сада.

Сходно наведеном, одлучено је као у диспозитиву овог решења.

УПУТСТВО О ПРАВНОМ СРЕДСТВУ:

Против овог решења може се изјавити жалба Управном суду у року од 24 часа од доношења решења.

РЕПУБЛИКА СРБИЈА
АУТОНОМНА ПОКРАЈИНА ВОЈВОДИНА
ГРАД НОВИ САД
СКУПШТИНА ГРАДА НОВОГ САДА
Број: 020-98/2021-I
5. април 2021. године
НОВИ САД

Председница

MSc Јелена Маринковић Радомировић, с.р.

307

На основу члана 46. став 1. и 47. Закона о јавним предузећима ("Службени гласник Републике Србије", бр. 15/16 и 88/19,) и члана 39. тачка 30. Статута Града Новог Сада ("Службени лист Града Новог Сада", број 11/19), Скупштина Града Новог Сада на XII седници од 5. априла 2021. године, доноси

Р Е Ш Е Њ Е
О ПРЕСТАНКУ ФУНКЦИЈЕ ВРШИОЦА ДУЖНОСТИ ДИРЕКТОРА ЈКП „ИНФОРМАТИКА“ НОВИ САД

I

СИНИША КРЕСОЈЕВИЋУ, престаје функција вршиоца дужности директора ЈКП „Информатика“ Нови Сад, на основу поднете оставке.

II

Ово решење ступа на снагу даном доношења, а објавиће се у "Службеном листу Града Новог Сада" и на званичној интернет презентацији Скупштине Града Новог Сада www.skupstina.novisad.rs.

РЕПУБЛИКА СРБИЈА
АУТОНОМНА ПОКРАЈИНА ВОЈВОДИНА
ГРАД НОВИ САД
СКУПШТИНА ГРАДА НОВОГ САДА
Број: 020-100/2021-I
5. април 2021. године
НОВИ САД

Председница

MSc Јелена Маринковић Радомировић, с.р.

308

На основу члана 52. Закона о јавним предузећима („Службени гласник РС“, бр. 15/16 и 88/19), и члана 39. тачка 30. Статута Града Новог Сада („Службени лист Града Новог Сада“, број 11/19), Скупштина Града Новог Сада на XII седници од 5. априла 2021. године доноси

РЕШЕЊЕ
О ИМЕНОВАЊУ ВРШИОЦА ДУЖНОСТИ ДИРЕКТОРА ЈКП „ИНФОРМАТИКА“ НОВИ САД

I. ГОРДАНА СТОЈСАВЉЕВИЋ, магистар техничких наука из области индустријског инжењерства и менаџмента из Петроварадина, именује се за вршиоца дужности директора ЈКП „Информатика“ Нови Сад, до именовања директора на основу спроведеног јавног конкурса, а најдуже до једне године.

II. Ово решење ступа на снагу даном доношења, а објавиће се у „Службеном листу Града Новог Сада“, као и на званичној интернет презентацији Скупштине Града Новог Сада www.skupstina.novisad.rs.

О б р а з л о ж е њ е

Правни основ за доношење Решења о именовању вршиоца дужности директора ЈКП „Информатика“ Нови Сад,

садржан је у члану 52. Закона о јавним предузећима предузећима и члану 39. тачка 30. Статута Града Новог Сада.

Чланом 52. Закона о јавним предузећима прописано је да се вршилац дужности директора може именовати до именовања директора јавног предузећа по спроведеном јавном конкурсу, да период обављања функције вршиоца дужности директора не може бити дужи од једне године, као и да исто лице не може бити два пута именовано за вршиоца дужности директора. Такође, прописано је да вршилац дужности директора мора испуњавати услове за именовање директора јавног предузећа у складу са Законом, као и да вршилац дужности има сва права, обавезе и овлашћења која има директор јавног предузећа.

Чланом 39. тачка 30. Статута Града Новог Сада прописано је да Скупштина Града Новог Сада у складу са законом, између осталог, именује и разрешава директоре јавних комуналних и других јавних предузећа.

Скупштини Града Новог Сада досадашњи вршилац дужности директора ЈКП „Информатика“ Нови Сад поднео је оставку на функцију вршиоца дужности директора. За вршиоца дужности директора ЈКП „Информатика“ Нови Сад до именовања директора на основу спроведеног јавног конкурса, а најдуже до једне године, именује се Гордана Стојсављевић, магистар техничких наука из области индустријског инжењерства и менаџмента из Петроварадина, која испуњава услове утврђене у Закону о јавним предузећима за обављање ове функције.

На основу изнетог, а како би се обезбедио континуитет у обављању делатности за које је ЈКП „Информатика“ Нови Сад основано, одлучено је као у диспозитиву овог решења.

РЕПУБЛИКА СРБИЈА
АУТОНОМНА ПОКРАЈИНА ВОЈВОДИНА
ГРАД НОВИ САД
СКУПШТИНА ГРАДА НОВОГ САДА
Број: 352-1/2021-170-I
5. април 2021. године
НОВИ САД

Председница

MSc Јелена Маринковић Радомировић, с.р.

309

На основу члана 21. став 1. Закона о јавним предузећима („Службени гласник РС“, бр. 15/16 и 88/19) и члана 39. тачка 30. Статута Града Новог Сада („Службени лист Града Новог Сада“ број 11/19), Скупштина Града Новог Сада на XII седници од 5. априла 2021. године, доноси

Р Е Ш Е Њ Е
О ПРЕСТАНКУ ДУЖНОСТИ ЧЛАНА НАДЗОРНОГ ОДБОРА ЈАВНОГ ПРЕДУЗЕЋА „СПОРТСКИ И ПОСЛОВНИ ЦЕНТАР ВОЈВОДИНА“ НОВИ САД

I

ЖЕЉКУ ВЕСЕЛИНОВИЋУ престаје дужност члана Надзорног одбора Јавног предузећа „Спортски и пословни центар Војводина“ Нови Сад због истека периода на који је именован.

II

Ово решење објавити у „Службеном листу Града Новог Сада“.

РЕПУБЛИКА СРБИЈА
АУТОНОМНА ПОКРАЈИНА ВОЈВОДИНА
ГРАД НОВИ САД
СКУПШТИНА ГРАДА НОВОГ САДА
Број: 022-1/2021-51-I
5. април 2021. године
НОВИ САД

Председница

MSc Јелена Маринковић Радомировић, с.р.

310

На основу члана 17. став 3. и члана 18. Закона о јавним предузећима („Службени гласник РС“, бр. 15/16 и 88/19) и члана 39. тачка 30. Статута Града Новог Сада („Службени лист Града Новог Сада“, број 11/19), Скупштина Града Новог Сада на XII седници од 5. априла 2021. године, доноси

Р Е Ш Е Њ Е
О ИМЕНОВАЊУ ЧЛАНА НАДЗОРНОГ ОДБОРА ЈАВНОГ ПРЕДУЗЕЋА „СПОРТСКИ И ПОСЛОВНИ ЦЕНТАР ВОЈВОДИНА“ НОВИ САД

I

ЖЕЉКО ВЕСЕЛИНОВИЋ се именује за члана Надзорног одбора Јавног предузећа „Спортски и пословни центар Војводина“ Нови Сад на период од четири године.

II

Ово решење објавити у „Службеном листу Града Новог Сада“.

О б р а з л о ж е њ е

Правни основ за доношење Решења садржан је у члану 17. став 3. Закона о јавним предузећима („Службени гласник РС“, бр. 15/16 и 88/19), којим је прописано да председника и чланове надзорног одбора јавног предузећа чији је оснивач јединица локалне самоуправе именује орган одређен статутом јединице локалне самоуправе, на период од четири године од којих је један члан надзорног одбора из реда запослених и у члану 39. тачка 30. Статута Града Новог Сада („Службени лист Града Новог Сада“, број 11/19), којим је прописано да Скупштина Града Новог Сада, у складу са законом, именује и разрешава надзорни одбор јавних комуналних и других јавних предузећа чији је оснивач Град Нови Сад.

На основу члана 18. Закона о јавним предузећима, за председника и члана надзорног одбора именује се лице које испуњава следеће услове: да је пунолетно и пословно способно; да има стечено високо образовање на основним студијама у трајању од најмање четири године, односно на основним академским студијама у обиму од најмање 240 ESPB бодова мастер академским студијама, мастер

струковним студијама, специјалистичким академским студијама или специјалистичким струковним студијама; да има најмање пет година радног искуства на пословима за које се захтева високо образовање, да има најмање три године радног искуства на пословима који су повезани са пословима јавног предузећа; да познаје област корпоративног управљања или област финансија; да није осуђивано на казну затвора од најмање шест месеци и да му нису изречене мере безбедности у складу са законом којим се уређује кривично дело и то: обавезно психијатријско лечење и чување у здравственој установи, обавезно психијатријско лечење на слободи, обавезно лечење наркомана, обавезно лечење алкохоличара, забране вршење позива, делатности и дужности.

Комисија за кадровска, административна и мандатно-имунитетна питања Скупштине Града Новог Сада је на 27. седници од 26. марта 2021. године констатовала да предложени кандидат, Жељко Веселиновић, испуњава прописане услове за именовање у Надзорни одбор Јавног предузећа „Спортски и пословни центар Војводина“ Нови Сад и на основу претходно обављених консултација утврдила Предлог решења о именовању члана Надзорног одбора Јавног предузећа „Спортски и пословни центар Војводина“ Нови Сад.

УПУТСТВО О ПРАВНОМ СРЕДСТВУ:

Против овог решења може се поднети тужба Вишем суду у Новом Саду у року од 30 дана од дана достављања Решења.

РЕПУБЛИКА СРБИЈА
АУТОНОМНА ПОКРАЈИНА ВОЈВОДИНА
ГРАД НОВИ САД
СКУПШТИНА ГРАДА НОВОГ САДА
Број: 022-1/2021-52-I
5. април 2021. године
НОВИ САД

Председница

MSc Јелена Маринковић Радомировић, с.р.

311

На основу члана 21. став 1. Закона о јавним предузећима („Службени гласник РС“, бр. 15/16 и 88/19) и члана 39. тачка 30. Статута Града Новог Сада („Службени лист Града Новог Сада“ број 11/19), Скупштина Града Новог Сада на XII седници од 5. априла 2021. године, доноси

Р Е Ш Е Њ Е
О ПРЕСТАНКУ ДУЖНОСТИ ЧЛАНА НАДЗОРНОГ ОДБОРА ЈАВНОГ КОМУНАЛНОГ ПРЕДУЗЕЋА „ПУТ“ НОВИ САД

I

МЕРИ МЕЈИЋ престаје дужност члана Надзорног одбора Јавног комуналног предузећа „Пут“ Нови Сад из реда запослених са 28. априлом 2021. године истеком периода на који је именована.

II

Ово решење објавити у „Службеном листу Града Новог Сада“.

РЕПУБЛИКА СРБИЈА
АУТОНОМНА ПОКРАЈИНА ВОЈВОДИНА
ГРАД НОВИ САД
СКУПШТИНА ГРАДА НОВОГ САДА
Број: 022-1/2021-53-I
5. април 2021. године
НОВИ САД

Председница

MSc Јелена Маринковић Радомировић, с.р.

312

На основу члана 17. став 3. Закона о јавним предузећима („Службени гласник РС“, бр. 15/16 и 88/19) и члана 39. тачка 30. Статута Града Новог Сада („Службени лист Града Новог Сада“ број 11/19), Скупштина Града Новог Сада на XII седници од 5. априла 2021. године, доноси

Р Е Ш Е Њ Е
О ИМЕНОВАЊУ ЧЛАНА НАДЗОРНОГ ОДБОРА ЈАВНОГ КОМУНАЛНОГ ПРЕДУЗЕЋА „ПУТ“ НОВИ САД

I

МЕРИ МЕЈИЋ се именује за члана Надзорног одбора Јавног комуналног предузећа „Пут“ Нови Сад из реда запослених са 29. априлом 2021. године на период од четири године.

II

Ово решење објавити у „Службеном листу Града Новог Сада“.

О б р а з л о ж е њ е

Правни основ за доношење Решења садржан је у члану 17. став 3. Закона о јавним предузећима („Службени гласник РС“, бр. 15/16 и 88/19), којим је прописано да председника и чланове надзорног одбора јавног предузећа чији је оснивач јединица локалне самоуправе именује орган одређен статутом јединице локалне самоуправе, на период од четири године од којих је један члан надзорног одбора из реда запослених и у члану 39. тачка 30. Статута Града Новог Сада („Службени лист Града Новог Сада“ број 11/19), којим је прописано да Скупштина Града Новог Сада, у складу са законом, именује и разрешава надзорни одбор јавних комуналних и других јавних предузећа чији је оснивач Град Нови Сад.

На основу члана 18. Закона о јавним предузећима, за председника и члана надзорног одбора именује се лице које испуњава следеће услове: да је пунолетно и пословно способно; да има стечено високо образовање на основним студијама у трајању од најмање четири године, односно

на основним академским студијама у обиму од најмање 240 ESPB бодова мастер академским студијама, мастер струковним студијама, специјалистичким академским студијама или специјалистичким струковним студијама; да има најмање пет година радног искуства на пословима за које се захтева високо образовање, да има најмање три године радног искуства на пословима који су повезани са пословима јавног предузећа; да познаје област корпоративног управљања или област финансија; да није осуђивано на казну затвора од најмање шест месеци и да му нису изречене мере безбедности у складу са законом којим се уређује кривично дело и то: обавезно психијатријско лечење и чување у здравственој установи, обавезно психијатријско лечење на слободи, обавезно лечење наркомана, обавезно лечење алкохоличара, забране вршење позива, делатности и дужности.

Чланом 20. Закона о јавним предузећима прописано је да представник запослених у надзорном одбору мора испуњавати услове из члана 18. и члана 19. тачка 1) и 2) Закона (да није био ангажован у вршењу ревизије финансијских извештаја предузећа у последњих пет година и да није члан политичке странке), а предлаже се на начин утврђен статутом јавног предузећа.

Након спроведеног изборног поступка у складу са чл. 32. – 37. Статута Јавног комуналног предузећа „Пут“ Нови Сад, Скупштини Града Новог Сада је 24. марта 2021. године, уз изборну документацију, достављена Одлука Изборне комисије, број: 1200/2249 од 19. марта 2021. године, о избору кандидата, Мери Мејић, који је освојио највећи број гласова, као предлог за именовање члана Надзорног одбора из реда запослених у Јавном комуналном предузећу „Пут“ Нови Сад.

Комисија за кадровска, административна и мандатно-имунитетна питања Скупштине Града Новог Сада је на 27. седници од 26. марта 2021. године, након разматрања наведене одлуке Изборне комисије и друге документације спроведеног изборног поступка за избор представника запослених у Надзорном одбору Јавног комуналног предузећа „Пут“ Нови Сад, утврдила да Мери Мејић испуњава прописане услове за именовање у Надзорни одбор Јавног комуналног предузећа „Пут“ Нови Сад, да је као представник запослених у овом јавном комуналном предузећу предложена на начин утврђен Статутом Јавног комуналног предузећа „Пут“ Нови Сад и на основу изнетог утврдила Предлог решења о именовању члана Надзорног одбора Јавног комуналног предузећа „Пут“ Нови Сад.

УПУТСТВО О ПРАВНОМ СРЕДСТВУ:

Против овог решења може се поднети тужба Вишем суду у Новом Саду у року од 30 дана од дана достављања Решења.

РЕПУБЛИКА СРБИЈА
АУТОНОМНА ПОКРАЈИНА ВОЈВОДИНА
ГРАД НОВИ САД
СКУПШТИНА ГРАДА НОВОГ САДА
Број: 022-1/2021-54-I
5. април 2021. године
НОВИ САД

Председница

MSc Јелена Маринковић Радомировић, с.р.

313

На основу члана 39. тачка 84. Статута Града Новог Сада („Службени лист Града Новог Сада“, број 11/19) и члана 6. Одлуке о оснивању Фонда за унапређење вокалне уметности младих „Меланије Бугариновић и ћерке Мирјане Калиновић-Калин“ у Новом Саду („Службени лист Општине Нови Сад“, број 11/78 и „Службени лист Града Новог Сада“, број 49/07), Скупштина Града Новог Сада на XII седници од 5. априла 2021. године, доноси

Р Е Ш Е Њ Е
О ИМЕНОВАЊУ ЧЛАНА УПРАВНОГ ОДБОРА ФОНДА ЗА УНАПРЕЂЕЊЕ ВОКАЛНЕ УМЕТНОСТИ МЛАДИХ „МЕЛАНИЈЕ БУГАРИНОВИЋ И ЋЕРКЕ МИРЈАНЕ КАЛИНОВИЋ-КАЛИН“ У НОВОМ САДУ

I

МАРКО МИЛЕТИЋ се именује за члана Управног одбора Фонда за унапређење вокалне уметности младих „Меланије Бугариновић и ћерке Мирјане Калиновић-Калин“ у Новом Саду на мандат од три године.

II

Ово решење објавити у „Службеном листу Града Новог Сада“.

РЕПУБЛИКА СРБИЈА
АУТОНОМНА ПОКРАЈИНА ВОЈВОДИНА
ГРАД НОВИ САД
СКУПШТИНА ГРАДА НОВОГ САДА
Број: 022-1/2021-55-I
5. април 2021. године
НОВИ САД

Председница

MSc Јелена Маринковић Радомировић, с.р.

314

На основу члана 116. ст. 5. и 6. и члана 117. став 5. Закона о основама система образовања и васпитања („Службени гласник РС“, бр. 88/17, 27/18 – др. закони, 10/19 и 6/20) и члана 39. тачка 45. Статута Града Новог Сада („Службени лист Града Новог Сада“, број 11/19), Скупштина Града Новог Сада на XII седници од 5. априла 2021. године, доноси

Р Е Ш Е Њ Е
О ИМЕНОВАЊУ ЧЛАНА ШКОЛСКОГ ОДБОРА ОСНОВНЕ ШКОЛЕ „ЛАЗА КОСТИЋ“, КОВИЉ

I

ГОРДАНА ИЛИЋ се именује за члана Школског одбора Основне школе „Лаза Костић“, Ковиљ, представника запослених.

II

Изборни период новоименованог члана Школског одбора Основне школе „Лаза Костић“, Ковиљ из тачке I овог решења траје до истека мандата Школског одбора Основне школе „Лаза Костић“, Ковиљ.

III

Ово решење објавити у „Службеном листу Града Новог Сада“.

РЕПУБЛИКА СРБИЈА
АУТОНОМНА ПОКРАЈИНА ВОЈВОДИНА
ГРАД НОВИ САД
СКУПШТИНА ГРАДА НОВОГ САДА
Број: 022-1/2021-56-I
5. април 2021. године
НОВИ САД

Председница

MSc Јелена Маринковић Радомировић, с.р.

315

На основу члана 21. став 1. Закона о јавним предузећима („Службени гласник РС“, бр. 15/16 и 88/19) и члана 39. тачка 30. Статута Града Новог Сада („Службени лист Града Новог Сада“ број 11/19), Скупштина Града Новог Сада на XII седници од 5. априла 2021. године, доноси

Р Е Ш Е Њ Е
О ПРЕСТАНКУ ДУЖНОСТИ ПРЕДСЕДНИКА НАДЗОРНОГ ОДБОРА ЈАВНОГ КОМУНАЛНОГ ПРЕДУЗЕЋА ЗА ОДРЖАВАЊЕ СТАМБЕНИХ И ПОСЛОВНИХ ПРОСТОРА „СТАН“ НОВИ САД

I

СТЕФАНУ СТЕВИЋУ престаје дужност председника Надзорног одбора Јавног комуналног предузећа за одржавање стамбених и пословних простора „Стан“ Нови Сад, пре истека периода на који је именован, на основу поднете оставке.

II

Ово решење објавити у „Службеном листу Града Новог Сада“.

РЕПУБЛИКА СРБИЈА
АУТОНОМНА ПОКРАЈИНА ВОЈВОДИНА
ГРАД НОВИ САД
СКУПШТИНА ГРАДА НОВОГ САДА
Број: 022-1/2021-58-I
5. април 2021. године
НОВИ САД

Председница

MSc Јелена Маринковић Радомировић, с.р.

316

На основу члана 17. став 3. и члана 18. Закона о јавним предузећима („Службени гласник РС“, бр. 15/16 и 88/19) и члана 39. тачка 30. Статута Града Новог Сада („Службени лист Града Новог Сада“, број 11/19), Скупштина Града Новог Сада на XII седници од 5. априла 2021. године, доноси

Р Е Ш Е Њ Е
О ИМЕНОВАЊУ ПРЕДСЕДНИКА НАДЗОРНОГ ОДБОРА ЈАВНОГ КОМУНАЛНОГ ПРЕДУЗЕЋА ЗА ОДРЖАВАЊЕ СТАМБЕНИХ И ПОСЛОВНИХ ПРОСТОРА „СТАН“ НОВИ САД

I

ПРЕДРАГ КОВАЧЕВИЋ се именује за председника Надзорног одбора Јавног комуналног предузећа за одржавање стамбених и пословних простора „Стан“ Нови Сад, на период од четири године.

II

Ово решење објавити у „Службеном листу Града Новог Сада“.

О б р а з л о ж е њ е

Правни основ за доношење Решења садржан је у члану 17. став 3. Закона о јавним предузећима („Службени гласник РС“, бр. 15/16 и 88/19), којим је прописано да председника и чланове надзорног одбора јавног предузећа чији је оснивач јединица локалне самоуправе именује орган одређен статутом јединице локалне самоуправе, на период од четири године од којих је један члан надзорног одбора из реда запослених и у члану 39. тачка 30. Статута Града Новог Сада („Службени лист Града Новог Сада“, број 11/19), којим је прописано да Скупштина Града Новог Сада, у складу са законом, именује и разрешава надзорни одбор јавних комуналних и других јавних предузећа чији је оснивач Град Нови Сад.

На основу члана 18. Закона о јавним предузећима, за председника и члана надзорног одбора именује се лице које испуњава следеће услове: да је пунолетно и пословно способно; да има стечено високо образовање на основним студијама у трајању од најмање четири године, односно на основним академским студијама у обиму од најмање 240 ESPB бодова мастер академским студијама, мастер струковним студијама, специјалистичким академским студијама или специјалистичким струковним студијама; да има најмање пет година радног искуства на пословима за које се захтева високо образовање, да има најмање три године радног искуства на пословима који су повезани са пословима јавног предузећа; да познаје област корпоративног управљања или област финансија; да није осуђивано на казну затвора од најмање шест месеци и да му нису изречене мере безбедности у складу са законом којим се уређује кривично дело и то: обавезно психијатријско лечење и чување у здравственој установи, обавезно психијатријско лечење на слободи, обавезно лечење наркомана, обавезно лечење алкохоличара, забране вршење позива, делатности и дужности.

Комисија за кадровска, административна и мандатно-имунитетна питања Скупштине Града Новог Сада је на 28.

седници од 3. априла 2021. године констатовала да предложени кандидат, Предраг Ковачевић испуњава прописане услове за именовање у Надзорни одбор Јавног комуналног предузећа за одржавање стамбених и пословних простора „Стан“ Нови Сад и на основу претходно обављених консултација утврдила Предлог решења о именовању председника Надзорног одбора Јавног комуналног предузећа за одржавање стамбених и пословних простора „Стан“ Нови Сад.

УПУТСТВО О ПРАВНОМ СРЕДСТВУ:

Против овог решења може се поднети тужба Вишем суду у Новом Саду у року од 30 дана од дана достављања Решења.

РЕПУБЛИКА СРБИЈА
АУТОНОМНА ПОКРАЈИНА ВОЈВОДИНА
ГРАД НОВИ САД
СКУПШТИНА ГРАДА НОВОГ САДА
Број: 022-1/2021-59-I
5. април 2021. године
НОВИ САД

Председница

MSc Јелена Маринковић Радомировић, с.р.

317

На основу члана 21. став 1. Закона о јавним предузећима („Службени гласник РС“, бр. 15/16 и 88/19) и члана 39. тачка 30. Статута Града Новог Сада („Службени лист Града Новог Сада“ број 11/19), Скупштина Града Новог Сада на XII седници од 5. априла 2021. године, доноси

Р Е Ш Е Њ Е
О ПРЕСТАНКУ ДУЖНОСТИ ПРЕДСЕДНИКА НАДЗОРНОГ ОДБОРА ЈКП „ИНФОРМАТИКА“ НОВИ САД

I

ЗДРАВКУ МИЛИЋЕВИЋУ престаје дужност председника Надзорног одбора ЈКП „Информатика“ Нови Сад због истека периода на који је именован.

II

Ово решење објавити у „Службеном листу Града Новог Сада“.

РЕПУБЛИКА СРБИЈА
АУТОНОМНА ПОКРАЈИНА ВОЈВОДИНА
ГРАД НОВИ САД
СКУПШТИНА ГРАДА НОВОГ САДА
Број: 022-1/2021-60-I
5. април 2021. године
НОВИ САД

Председница

MSc Јелена Маринковић Радомировић, с.р.

318

На основу члана 17. став 3. и члана 18. Закона о јавним предузећима („Службени гласник РС“, бр. 15/16 и 88/19) и члана 39. тачка 30. Статута Града Новог Сада („Службени лист Града Новог Сада“, број 11/19), Скупштина Града Новог Сада на XII седници од 5. априла 2021. године, доноси

Р Е Ш Е Њ Е
О ИМЕНОВАЊУ ПРЕДСЕДНИКА НАДЗОРНОГ ОДБОРА ЈКП „ИНФОРМАТИКА“ НОВИ САД

I

ЗДРАВКО МИЛИЋЕВИЋ се именује за председника Надзорног одбора ЈКП „Информатика“ Нови Сад на период од четири године.

II

Ово решење објавити у „Службеном листу Града Новог Сада“.

О б р а з л о ж е њ е

Правни основ за доношење Решења садржан је у члану 17. став 3. Закона о јавним предузећима („Службени гласник РС“, бр. 15/16 и 88/19), којим је прописано да председника и чланове надзорног одбора јавног предузећа чији је оснивач јединица локалне самоуправе именује орган одређен статутом јединице локалне самоуправе, на период од четири године од којих је један члан надзорног одбора из реда запослених и у члану 39. тачка 30. Статута Града Новог Сада („Службени лист Града Новог Сада“, број 11/19), којим је прописано да Скупштина Града Новог Сада, у складу са законом, именује и разрешава надзорни одбор јавних комуналних и других јавних предузећа чији је оснивач Град Нови Сад.

На основу члана 18. Закона о јавним предузећима, за председника и члана надзорног одбора именује се лице које испуњава следеће услове: да је пунолетно и пословно способно; да има стечено високо образовање на основним студијама у трајању од најмање четири године, односно на основним академским студијама у обиму од најмање 240 ESPB бодова мастер академским студијама, мастер струковним студијама, специјалистичким академским студијама или специјалистичким струковним студијама; да има најмање пет година радног искуства на пословима за које се захтева високо образовање, да има најмање три године радног искуства на пословима који су повезани са пословима јавног предузећа; да познаје област корпоративног управљања или област финансија; да није осуђивано на казну затвора од најмање шест месеци и да му нису изречене мере безбедности у складу са законом којим се уређује кривично дело и то: обавезно психијатријско лечење и чување у здравственој установи, обавезно психијатријско лечење на слободи, обавезно лечење наркомана, обавезно лечење алкохоличара, забране вршење позива, делатности и дужности.

Комисија за кадровска, административна и мандатно-имунитетна питања Скупштине Града Новог Сада је на 28. седници од 3. априла 2021. године констатовала да предложени кандидат, Здравко Милићевић, испуњава прописане услове за именовање у Надзорни одбор ЈКП „Информатика“

Нови Сад и на основу претходно обављених консултација утврдила Предлог решења о именовању председника Надзорног одбора ЈКП „Информатика“ Нови Сад.

УПУТСТВО О ПРАВНОМ СРЕДСТВУ:

Против овог решења може се поднети тужба Вишем суду у Новом Саду у року од 30 дана од дана достављања Решења.

РЕПУБЛИКА СРБИЈА
АУТОНОМНА ПОКРАЈИНА ВОЈВОДИНА
ГРАД НОВИ САД
СКУПШТИНА ГРАДА НОВОГ САДА
Број: 022-1/2021-61-I
5. април 2021. године
НОВИ САД

Председница

MSc Јелена Маринковић Радомировић, с.р.

319

На основу члана 21. став 1. Закона о јавним предузећима („Службени гласник РС“, бр. 15/16 и 88/19) и члана 39. тачка 30. Статута Града Новог Сада („Службени лист Града Новог Сада“ број 11/19), Скупштина Града Новог Сада на XII седници од 5. априла 2021. године, доноси

Р Е Ш Е Њ Е
О ПРЕСТАНКУ ДУЖНОСТИ ЧЛАНА НАДЗОРНОГ ОДБОРА ЈАВНОГ ГРАДСКОГ САОБРАЋАЈНОГ ПРЕДУЗЕЋА „НОВИ САД“, НОВИ САД

I

ГОРДАНИ СТОЈСАВЉЕВИЋ престаје дужност члана Надзорног одбора Јавног градског саобраћајног предузећа „Нови Сад“, Нови Сад, пре истека периода на који је именована, на основу поднете оставке.

II

Ово решење објавити у „Службеном листу Града Новог Сада“.

О б р а з л о ж е њ е

Правни основ за доношење Решења садржан је у члану 21. став 1. Закона о јавним предузећима („Службени гласник РС“, бр. 15/16 и 88/19), којим је прописано да мандат председнику и члановима надзорног одбора престаје истеком периода на који су именовани, оставком или разрешењем и у члану 39. тачка 30. Статута Града Новог Сада Сада („Службени лист Града Новог Сада“ број 11/19), којим је прописано да Скупштина Града Новог Сада, у складу са законом, именује и разрешава надзорни одбор јавних комуналних и других јавних предузећа чији је оснивач Град Нови Сад.

Комисија за кадровска, административна и мандатно-имунитетна питања Скупштине Града Новог Сада на 28. седници од 3. априла 2021. године, на основу поднете оставке Гордане Стојсављевић на дужност члана Надзорног одбора Јавног градског саобраћајног предузећа „Нови Сад“, Нови Сад, која је Решењем Скупштине Града Новог Сада број: 022-1/2018-44-I од 13. априла 2018. године именована за члана Надзорног одбора Јавног градског саобраћајног предузећа „Нови Сад“, Нови Сад на период од четири године као Гордана Пирнер, утврдила је Предлог решења о престанку дужности члана Надзорног одбора Јавног градског саобраћајног предузећа „Нови Сад“, Нови Сад.

УПУТСТВО О ПРАВНОМ СРЕДСТВУ:

Против овог решења може се поднети тужба Вишем суду у Новом Саду у року од 30 дана од дана достављања Решења.

РЕПУБЛИКА СРБИЈА
АУТОНОМНА ПОКРАЈИНА ВОЈВОДИНА
ГРАД НОВИ САД
СКУПШТИНА ГРАДА НОВОГ САДА
Број: 022-1/2021-62-I
5. април 2021. године
НОВИ САД

Председница

MSc Јелена Маринковић Радомировић, с.р.

320

На основу члана 39. тачка 30. Статута Града Новог Сада („Службени лист Града Новог Сада“ број 11/19), Скупштина Града Новог Сада на XII седници од 5. априла 2021. године, доноси

Р Е Ш Е Њ Е
О ПРЕСТАНКУ ДУЖНОСТИ ЧЛАНА НАДЗОРНОГ ОДБОРА ЈАВНОГ КОМУНАЛНОГ ПРЕДУЗЕЋА „ПАРКИНГ СЕРВИС“ НОВИ САД

I

РАДОСЛАВУ МАЗАЛИЦИ престаје дужност члана Надзорног одбора Јавног комуналног предузећа „Паркинг сервис“ Нови Сад из реда запослених, због наступања смрти 12. марта 2021. године.

II

Ово решење објавити у „Службеном листу Града Новог Сада“.

РЕПУБЛИКА СРБИЈА
АУТОНОМНА ПОКРАЈИНА ВОЈВОДИНА
ГРАД НОВИ САД
СКУПШТИНА ГРАДА НОВОГ САДА
Број: 022-1/2021-63-I
5. април 2021. године
НОВИ САД

Председница

MSc Јелена Маринковић Радомировић, с.р.

321

На основу члана 4. Одлуке о образовању Радне групе „Зелена столица“ („Службени лист Града Новог Сада“, број 58/19), Скупштина Града Новог Сада на XII седници од 5. априла 2021. године доноси

Р Е Ш Е Њ Е
О ПРЕСТАНКУ ДУЖНОСТИ ЧЛАНА РАДНЕ ГРУПЕ „ЗЕЛЕНА СТОЛИЦА“

I

САРИ ПАВКОВ престаје дужност члана Радне групе „Зелена столица“, представника Еколошког удружења „ЗЕЛЕНИ САД“, на основу поднете оставке.

II

Ово решење објавити у „Службеном листу Града Новог Сада“.

РЕПУБЛИКА СРБИЈА
АУТОНОМНА ПОКРАЈИНА ВОЈВОДИНА
ГРАД НОВИ САД
СКУПШТИНА ГРАДА НОВОГ САДА
Број: 022-1/2021-64-I
5. април 2021. године
НОВИ САД

Председница

MSc Јелена Маринковић Радомировић, с.р.

322

На основу чл. 3. и 4. Одлуке о образовању Радне групе „Зелена столица“ („Службени лист Града Новог Сада“, број 58/19), Скупштина Града Новог Сада на XII седници од 5. априла 2021. године доноси

Р Е Ш Е Њ Е
О ИЗБОРУ ЧЛАНА РАДНЕ ГРУПЕ „ЗЕЛЕНА СТОЛИЦА“

I

МИЛОШ СТОЈАНОВИЋ се бира за члана Радне групе „Зелена столица“, представника Еколошког удружења „ЗЕЛЕНИ САД“.

II

Ово решење објавити у „Службеном листу Града Новог Сада“.

РЕПУБЛИКА СРБИЈА
АУТОНОМНА ПОКРАЈИНА ВОЈВОДИНА
ГРАД НОВИ САД
СКУПШТИНА ГРАДА НОВОГ САДА
Број: 022-1/2021-65-I
5. април 2021. године
НОВИ САД

Председница

MSc Јелена Маринковић Радомировић, с.р.

323

На основу члана 8. став 2. Одлуке о подизању и одржавању споменика на територији Града Новог Сада („Службени лист Града Новог Сада“, бр. 15/09, 20/10 и 51/11), Скупштина Града Новог Сада на XII седници од 5. априла 2021. године доноси

Р Е Ш Е Њ Е
О ИМЕНОВАЊУ ПРЕДСЕДНИКА И ЧЛАНОВА ОДБОРА ЗА СПРОВОЂЕЊЕ ОДЛУКЕ О ПОСТАВЉАЊУ БИСТЕ АКАДЕМИКА БОГОЉУБА СТАНКОВИЋА У НОВОМ САДУ

I

У Одбор за спровођење Одлуке о постављању бисте академика Богољуба Станковића у Новом Саду, именују се:

за председника:

ЂОРЂЕ СРБУЛОВИЋ, Завод за заштиту споменика културе Града Новог Сада, Нови Сад

за чланове:

Академик СТЕВАН ПИЛИПОВИЋ, председник Огранка САНУ у Новом Саду

Проф. др НАТАША КРЕЈИЋ, редовни професор Природно-математичког факултета Универзитета у Новом Саду

ДУШАН МИЛАДИНОВИЋ, Јавно предузеће „Урбанизам“ Завод за урбанизам Нови Сад

МИЛАНА АРЊАШ, представник Савета за културу и информисање

II

Ово решење објавити у „Службеном листу Града Новог Сада“.

РЕПУБЛИКА СРБИЈА
АУТОНОМНА ПОКРАЈИНА ВОЈВОДИНА
ГРАД НОВИ САД
СКУПШТИНА ГРАДА НОВОГ САДА
Број: 022-1/2021-66-I
5. април 2021. године
НОВИ САД

Председница

MSc Јелена Маринковић Радомировић, с.р.

Градско веће

324

На основу члана 19. став 2. Закона о безбедности саобраћаја на путевима ("Службени гласник РС", бр. 41/09, 53/10, 101/11, 32/13 - одлука УС, 55/14, 96/15 - др. закон, 9/16 - одлука УС, 24/18, 41/18, 41/18 - др. закон, 87/18, 23/19 и 128/20 – др. закон) и Мишљења Агенције за безбедност саобраћаја Републике Србије, број: П973/2021-6 од 05.03.2021. године, на предлог Савета за координацију послова безбедности саобраћаја на путевима на територији Града Новог Сада, Градско веће Града Новог Сада, на 45. седници од 01. априла 2021. године, доноси

ПРОГРАМ КОРИШЋЕЊА СРЕДСТАВА ЗА ФИНАНСИРАЊЕ УНАПРЕЂЕЊА БЕЗБЕДНОСТИ САОБРАЋАЈА НА ПУТЕВИМА НА ТЕРИТОРИЈИ ГРАДА НОВОГ САДА ЗА 2021. ГОДИНУ

1. Овим програмом утврђују се циљеви, мере и активности у оквиру кључних области рада, рокови, финансијска средства и одговорни субјекти за спровођење истих, предвиђених законским и подзаконским прописима о безбедности саобраћаја на путевима у циљу унапређења безбедности саобраћаја на путевима.

2. За реализацију овог програма Одлуком о буџету Града Новог Сада за 2021. годину („Службени лист Града Новог Сада“, број 58/20) планирана су средства од новчаних казни за прекршаје предвиђене прописима о безбедности саобраћаја на путевима у укупном износу од 95.074.900,00 динара, од чега су 2.074.900,00 динара пренета неутрошена средства из претходне године, а део средстава у износу од 93.000.000,00 динара планиран је за 2021. годину.

Део средстава из става 1. ове тачке у износу од 48.574.900,00 динара планиран је Одлуком о буџету Града Новог Сада за 2021. годину, у Разделу 05 – Градска управа за саобраћај и путеве, за реализацију Пројекта: Безбедност саобраћаја, у оквиру Програма 7: Организација саобраћаја и саобраћајна инфраструктура, а део у износу од 46.500.000,00 динара планиран је у Разделу 24 – Градска управа за грађевинско земљиште и инвестиције, за реализацију Програмске активности: Управљање и одржавање саобраћајне инфраструктуре, у оквиру Програма 7: Организација саобраћаја и саобраћајна инфраструктура, а обезбедиће се сразмерно оствареним приходима у буџету Града Новог Сада, и користиће се за мере и активности описане у табели 1. Мере и активности које се финансирају од наплаћених новчаних казни остварених у 2021. години и табели 2. Мере и активности које су започете у 2020. години, а које се финансирају из нераспоређеног вишка прихода и примања из ранијих година:

Табела 1. Мере и активности које се финансирају од наплаћених новчаних казни остварених у 2021. години

Област рада	Мера	Активност	Рокови	Финансијска средства	Извори финансирања (*)	Одговорни субјекти	Проценат по областима
I - Унапређење саобраћајне инфраструктуре	1. Обележавање хоризонталне саобраћајне сигнализације применом двокомпоненетне хладне дебелослојне пластике за обележавање пешачких и бициклистичких прелаза у зонама школа и зонама успореноног саобраћаја	- Набавка двокомпонентне хладне дебелослојне пластике - Постављање двокомпонентне хладне дебелослојне пластике у циљу повећања безбедности саобраћаја школске деце, пешака и бициклиста	март април - децембар	10.980.000,00	НК	Савет за координацију послова безбедности саобраћаја на путевима на територији Града Новог Сада и Градска управа за грађевинско земљиште и инвестиције	50,00%
	2.Постављање хоризонталне и вертикалне саобраћајне сигнализације у зонама школа и зонама успореноног саобраћаја	- Набавка материјала и саобраћајне сигнализације (хоризонталне и вертикалне саобраћајне сигнализације – саобраћајни знаци и боја) - Постављање хоризонталне и вертикалне саобраћајне сигнализације у циљу повећања безбедности саобраћаја школске деце, пешака и бициклиста	март април – децембар	5.000.000,00	НК	Савет за координацију послова безбедности саобраћаја на путевима на територији Града Новог Сада и Градска управа за грађевинско земљиште и инвестиције	
	3. Постављање фиксинх мерача брзине у зони школа	- Набавка фиксних мерача брзине - Постављање фиксних мерача брзине	мај јун	5.000.000,00	НК	Савет за координацију послова безбедности саобраћаја на путевима на територији Града Новог Сада и Градска управа за грађевинско земљиште и инвестиције	
	4. Постављање комбинованих бројача за моторна возила и бицикле	- Набавка комбинованих бројача за моторна возила и бицикле - Постављање комбинованих бројача за моторна возила и бицикле	мај јун	5.000.000,00	НК	Савет за координацију послова безбедности саобраћаја на путевима на територији Града Новог Сада и Градска управа за грађевинско земљиште и инвестиције	
	5. Постављање пешачких ограда у зони школа	- Набавка пешачких ограда - Постављање пешачких ограда	мај јун	5.000.000,00	НК	Савет за координацију послова безбедности саобраћаја на путевима на територији Града Новог Сада и Градска управа за грађевинско земљиште и инвестиције	
	6. Камере за видео надзор	- Постављање камера по одређеним камерним местима -опрема и софтвер за аутоматску детекцију саобраћајних прекршаја	март – децембар март – децембар	15.520.000,00	НК	Савет за координацију послова безбедности саобраћаја на путевима на територији Града Новог Сада и Градска управа за грађевинско земљиште и инвестиције	

II - Рад савета	1. Накнаде за чланове Савета за координацију послова безбедности саобраћаја на путевима на територији Града Новог Сада који нису запослени у управи Града Новог Сада	- Припрема свих аката и потребне документације за реализацију програма	јануар - децембар	500.000,00	НК	Савет за координацију послова безбедности саобраћаја на путевима на територији Града Новог Сада и Градска управа за саобраћај и путеве	1,73%
	2. Накнаде за чланове Савета за координацију послова безбедности саобраћаја на путевима на територији Града Новог Сада који су запослени у управи Града Новог Сада	- Припрема свих аката и потребне документације за реализацију програма	јануар – децембар	500.000,00	НК	Савет за координацију послова безбедности саобраћаја на путевима на територији Града Новог Сада и Градска управа за саобраћај и путеве	
	3. Службена путовања у земљи и иностранству и котизације	- Едукација чланова Савета из области безбедности саобраћаја и размена искустава из ове области путем присуства на семинарима, стручним скуповима, сајмовима и сл	фебруар - децембар	610.000,00	НК	Савет за координацију послова безбедности саобраћаја на путевима на територији Града Новог Сада и Градска управа за саобраћај и путеве	
III - Унапређење саобраћајног васпитања и образовања	1. Едукације за унапређење безбедности саобраћаја	- Набавка услуге едукације за унапређење безбедности саобраћаја за: • децу основних школа 1.-4. разреда (-едукација деце на полигону у хали на тему „Дете пешак“; - промотивно превентивни материјал) • за лица 65+ у својству пешака • за бициклисте четвртих разреда основних школа • (- деца бициклисти четврти разред едукација у школи и на полигону за безбедност бициклиста; • -промотивни поклон (светло, светлоодобојна трака,…) - Реализација едукација	март – мај април - децембар	11.640.000,00	НК	Савет за координацију послова безбедности саобраћаја на путевима на територији Града Новог Сада и Градска управа за саобраћај и путеве	15,74%
	2. Обука родитеља за повећање безбедности саобраћаја коришћењем дечијих ауто-седишта	- Набавка услуге обуке родитеља у функцији безбедности саобраћаја - Реализација обуке родитеља у фунцији безбедности саобраћај - Подела аутоседушта	септембар октобар – новембар новембар	3.000.000,00	НК	Савет за координацију послова безбедности саобраћаја на путевима на територији Града Новог Сада и Градска управа за саобраћај и путеве	

	1. Остале опште услуге (израда идејних решења)	- Утврђивање тема за израду идејних решења која ће се користити за израду штампаног материјала у функцији повећања безбедности саобраћаја а односи се на следеће угрожене категорије: лица 65+ у својству пешака, возачи бицикала, мотоциклисти и мопедисти, возачи путничких аутомобила, деца као путници у аутомобилу, деца као пешаци - Набавка услуге израде идејних решења у функцији безбедности саобраћаја поменутих угрожених категорија - дизајн и припрема за штампу	фебруар март – април април	990.000,00	НК	Савет за координацију послова безбедности саобраћаја на путевима на територији Града Новог Сада и Градска управа за саобраћај и путеве	17,91%
IV - Превентивно-промотивне активности из области безбедности саобраћаја	2. Билборди и ситилајтови у циљу промоције безбедности саобраћај	- Набавка услуге постављања рекламног материјала и закуп рекламног простора у функцији безбедности саобраћаја - Емитовање рекламног материјала на билбордима у функцији безбедности саобраћаја	март - новембар април - децембар	4.000.000,00	НК	Савет за координацију послова безбедности саобраћаја на путевима на територији Града Новог Сада и Градска управа за саобраћај и путеве	
	3. Промотивни материјал	- Утврђивање предмета којим се врши промоција безбедности саобраћаја - Набавка промотивног материјала у функцији безбдности саобраћај - Подела промотивног материјала у функцији безбедности саобраћаја	фебруар март - април мај - децембар	990.000,00	НК	Савет за координацију послова безбедности саобраћаја на путевима на територији Града Новог Сада и Градска управа за саобраћај и путеве	
	4. Закуп простора у функцији безбедности саобраћаја	- Уговарање закупа простора у функцији безбедности саобраћаја - Коришћење простора у функцији безбедности саобраћаја за предавања из области безбедности саобраћаја и представљање активности Савета	март април - децембар	1.000.000,00	НК	Савет за координацију послова безбедности саобраћаја на путевима на територији Града Новог Сада и Градска управа за саобраћај и путеве	

5. Услуге фотографисања у циљу безбедности саобраћаја	- Утврђивање тема за израду фотографија које ће се користити у функцији безбедности саобраћаја - Набавка услуге фотографисања у функцији безбедности саобраћаја	фебруар март - април	500.000,00	НК	Савет за координацију послова безбедности саобраћаја на путевима на територији Града Новог Сада и Градска управа за саобраћај и путеве
6. Услуге штампања	- Набавка услуге штампања (флајери, брошуре, свеске, папирне кесе) у функцији безбедности саобраћаја односи се на следеће угрожене категорије: лица 65+ у својству пешака, возачи бицикала, мотоциклисти и мопедисти, возачи путничких аутомобила, деца као путници у аутомобилу, деца као пешаци.	април - мај	800.000,00	НК	Савет за координацију послова безбедности саобраћаја на путевима на територији Града Новог Сада и Градска управа за саобраћај и путеве
7. Израда џинглова	- Утврђивање тема за израду џинглова у функцији безбедности саобраћаја односи се на следеће угрожене категорије: лица 65+ у својству пешака, возачи бицикала, мотоциклисти и мопедисти, возачи путничких аутомобила, деца као путници у аутомобилу, деца као пешаци. - Набавка услуге израде џинглова у функцији безбедности саобраћаја	мај мај - јун	990.000,00	НК	Савет за координацију послова безбедности саобраћаја на путевима на територији Града Новог Сада и Градска управа за саобраћај и путеве
8. Емитовање радијских џинглова у циљу промоције безбедности саобраћаја	- Уговарање емитовања радијских џинглова у функцији безбедности саобраћаја - Емитовање радијских џинглова у функцији безбедности саобраћаја	јун јул - децембар	6.000.000,00	НК	Савет за координацију послова безбедности саобраћаја на путевима на територији Града Новог Сада и Градска управа за саобраћај и путеве
9. Кампања „У кола без алкохола“	-Набавка услуге промоције „У кола без алкохола“ - Спровођење промоције „У кола без алкохола“ активности су везане за реализацију казнених карти - подела промотивног материјала и -спроводи се за младе од 17 до 30 година	август – септембар септембар – октобар септембар -октобар	990.000,00	НК	Савет за координацију послова безбедности саобраћаја на путевима на територији Града Новог Сада и Градска управа за саобраћај и путеве

	10. Компјутерске услуге (одржавање сајта)	- Набава услуге одржавања сајта у функцији безбедности саобраћаја - Одржавање сајта у функцији безбедности саобраћаја	јун јул - децембар	390.000,00	НК	Савет за координацију послова безбедности саобраћаја на путевима на територији Града Новог Сада и Градска управа за саобраћај и путеве	
V – Научно–истраживачки рад у области безбедности саобраћаја	1. Стратегија безбедности саобраћаја и акциони план	- Набавка услуге израде Стратегије безбедности саобраћаја на територији Града Новог Сада		5.000.000,00	НК	Савет за координацију послова безбедности саобраћаја на путевима на територији Града Новог Сада и Градска управа за саобраћај и путеве	8,17%
	2. Независна оцена утицаја пута са погинулим лицима на локалним путевима	- Набавка услуге израде „Независне оцене утицаја пута са погинулим лицима на локалним путевима“	јул-децембар	600.000,00	НК	Савет за координацију послова безбедности саобраћаја на путевима на територији Града Новог Сада и Градска управа за саобраћај и путеве	
	3. Анализа рада хитних служби на безбедност саобраћаја на територији Града Новог Сада	- Анализа стања - Округли сто - Кординација служби - Опрема за рад	јул-децембар	2.000.000,00	НК	Савет за координацију послова безбедности саобраћаја на путевима на територији Града Новог Сада и Градска управа за саобраћај и путеве	
VI – Техничко опремање јединица саобраћајне полиције које контролишу и регулишу саобраћај на путевима	1. административна опрема	- Набавка административне опреме за јединицу саобраћајне полиције - Давање на коришћење опреме јединици саобраћајне полиције - Обрада предмета везаних за безбедност саобраћаја - Штампање записника	април септембар октобар-децембар октобар-децембар	2.500.000,00	НК	Савет за координацију послова безбедности саобраћаја на путевима на територији Града Новог Сада и Градска управа за саобраћај и путеве	6,45%
	2. Мотоцикли	- Набавка мотоцикала за јединицу саобраћајне полиције - Давање на коришћење мотоцикала јединици саобраћајне полиције	мај септембар	2.800.000,00	НК	Савет за координацију послова безбедности саобраћаја на путевима на територији Града Новог Сада и Градска управа за саобраћај и путеве	
	3. Алкометри	- Набавка алкометара за јединицу саобраћајне полиције - Давање на коришћење алкометара јединици саобраћајне полиције	јун октобар	700.000,00	НК	Савет за координацију послова безбедности саобраћаја на путевима на територији Града Новог Сада и Градска управа за саобраћај и путеве	
						УКУПНО (%):	100,00%

Табела 2. Мере и активности које су започете у 2020. години, а које се финансирају из нераспоређеног вишка прихода и примања из ранијих година

Област рада	Мера	Активност	Рокови	Финансијска средства	Извори финансирања (*)	Одговорни субјекти	Проценат по областима
IV- Превентивно-промотивне активности из области безбедности саобраћаја	1. Компјутерске услуге (одржавање сајта) - **Преузете обавезе за 2020. годину**	- Набава услуге одржавања сајта у функцији безбедности саобраћаја (поступак набавке спроведен у 2020. години) - Одржавање сајта до 15. јула 2021. године	јул	74.900,00	БЈЛС	Савет за координацију послова безбедности саобраћаја на путевима на територији Града Новог Сада и Градска управа за саобраћај и путеве	3,60%
	2.Студија: „Безбедност саобраћаја у кружним раскрсницама“ – **Преузета обавеза из 2020. године**	- Набавка услуге израде Студије (поступак набавке спроведен у 2020. години)	јул	2.000.000,00	БЈЛС	Савет за координацију послова безбедности саобраћаја на путевима на територији Града Новог Сада и Градска управа за саобраћај и путеве	96,40%
						УКУПНО (%):	100,00%

3. Предлог за коришћење средстава из области рада I. овог програма за унапређење саобраћајне инфраструктуре, у складу са Програмом одржавања објеката путне привреде за 2021. годину, Савет доставља Градској управи за грађевинско земљиште и инвестиције Града Новог Сада.

Захтев за коришћење средстава распоређених у тачки 2. за области рада од II. до VI. овог програма, Савет за координацију послова безбедности саобраћаја на путевима на територији Града Новог Сада (у даљем тексту: Савет) доставља Градској управи за саобраћај и путеве Града Новог Сада, која по спроведеном поступку јавне набавке у складу са Законом припрема и доставља захтев за плаћање Градској управи за финансије Града Новог Сада.

4. Савет се обавезује да ће активности бити изведене стручно и квалитетно, у складу са законом, стандардима и нормативима који важе за ову врсту послова.

5. Надзор над спровођењем овог програма обављаће Градска управа за саобраћај и путеве Града Новог Сада и Градска управа за грађевинско земљиште и инвестиције Града Новог Сада.

6. Савет подноси Градском већу Града Новог Сада извештај о реализацији програма, са исказаним физичким и финансијским показатељима о извршеним активностима и утрошку средстава.

7. У складу са чланом 9. став 2. тачка 15. Закона о безбедности саобраћаја на путевима и чланом 30. Правилника о раду савета за координацију послова безбедности саобраћаја на путевима ("Службени гласник РС", број 8/20) координатор за сарадњу са Агенцијом за безбедност саобраћаја доставља Агенцији Програм коришћења средстава за финансирање унапређења безбедности саобраћаја на путевима на територији Града Новог Сада за 2021. годину на сагласност путем ИСА апликације.

8. Овај програм објавиће се у "Службеном листу Града Новог Сада" по добијању сагласности Агенције за безбедност саобраћаја Републике Србије.

РЕПУБЛИКА СРБИЈА
АУТОНОМНА ПОКРАЈИНА ВОЈВОДИНА
ГРАД НОВИ САД
ГРАДСКО ВЕЋЕ ГРАДА НОВОГ САДА
Број: 34-2495/2021-II
Дана: 01. априла 2021. године
НОВИ САД

Градоначелник

Милош Вучевић, с.р.

Градоначелник

325

На основу члана 28. став 2. Статута Града Новог Сада („Службени лист Града Новог Сада“, број 11/19), а у вези са чл. 83. став 1. и 100. Закона о заштити животне средине („Службени гласник Републике Србије“, бр. 135/04, 36/09, 36/09 - др. закон, 72/09 - др. закон, 43/11 – одлука УС, 14/16, 76/18, 95/18 - др. закон и 95/18 - др. закон) и чл. 4. став 1, 71. став 2. и 72. став 1. тачка 8. Закона о заштити ваздуха („Службени гласник Републике Србије“, бр. 36/09 и 10/13), Градоначелник Града Новог Сада, доноси

ПРАВИЛНИК О УСЛОВИМА И НАЧИНУ ПРУЖАЊА ПОДРШКЕ ЗА НАБАВКУ БИЦИКЛА КАО ЕКОЛОШКИ ПРИХВАТЉИВОГ ТРАНСПОРТА

I. ОСНОВНЕ ОДРЕДБЕ

Члан 1.

Овим правилником уређују се услови и начин за реализацију програмске активности пружања подршке за набавку бицикла као еколошки прихватљивог транспорта на територији Града Новог Сада (у даљем тексту: програмска активност).

Члан 2.

За реализацију програмске активности из члана 1. овог правилника опредељују се средства Одлуком о буџету Града Новог Сада у разделу Градске управе за заштиту животне средине (у даљем тексту: Градска управа).

II. РАСПИСИВАЊЕ КОНКУРСА, САДРЖИНА, НАЧИН ПОДНОШЕЊА ПРИЈАВЕ И ДОКУМЕНТАЦИЈА КОЈА СЕ УЗ ПРИЈАВУ ПОДНОСИ

Члан 3.

Градска управа уз сагласност Градоначелника Града Новог Сада расписује јавни конкурс за избор удружења које ће реализовати програмску активност из члана 1. овог правилника (у даљем тексту: Јавни конкурс).

Јавни конкурс се објављује на интернет страници Градске управе www.environovisad.rs, као и у дневним новинама које се дистрибуирају на територији Града Новог Сада.

Образац пријаве и образац наративног и финансијског извештаја о реализацији програмских активности прописују се Јавним конкурсом и доступни су на интернет страници Градске управе.

Рок за подношење пријаве је 20 дана од дана објављивања Јавног конкурса.

Неблаговремене и непотпуне пријаве неће се разматрати.

Члан 4.

Јавни конкурс садржи:

- укупан износ средстава опредељених у буџету Града Новог Сада за реализацију програмске активности,
- износ средстава која се могу користити за трошкове удружења која ће реализовати програмску активност (у даљем тексту: удружење), за реализацију програмске активности,
- износ средстава која ће се користити за подршку набавке бицикла,
- појединачни износ средстава за набавку бицикла,
- орган коме се пријава подноси,
- услове које морају да испуњавају учесници Јавног конкурса,
- информацију о документацији коју прилаже подносилац пријаве,

- начин достављања пријаве на Јавни конкурс,
- рок за доношење одлуке о избору удружења,
- начин објављивања одлуке о избору удружења.

Члан 5.

Предмет програмске активности је пружање подршке за набавку новог технички исправног бицикла на два точка, који се покреће помоћу педала, а није пружање подршке за набавку електричних бицикала, бицикала без педала и бицикала на три точка.

Члан 6.

Право учешћа на Јавном конкурсу имају удружења која:

- имају седиште на територији Града Новог Сада,
- су регистрована у складу са Законом о удружењима,
- остварују циљеве у области заштите животне средине и/или промоције бициклизма.

Члан 7.

На Јавни конкурс се може пријавити и више удружења заједнички, са једном пријавом.

Споразумом/уговором о сарадњи се регулишу међусобни односи удружења која ће реализовати програмску активност.

Споразумом/уговором из става 2. овог члана мора бити одређен носилац програмске активности, а сва удружења која заједнички иступају морају испуњавати услове из члана 6. овог правилника.

Члан 8.

Пријава на Јавни конкурс се доставља на попуњеном Обрасцу пријаве, уз који се подноси следећа документација:

- фотокопија уверења (потврда, извод) да је удружење уписано у Регистар привредних субјеката,
- фотокопија извода из статута удружења (оснивачког акта), у коме је утврђено да се циљеви удружења остварују у области заштите животне средине и/или промоције бициклизма,
- фотокопија картона депонованих потписа (достављају удружења која већ имају отворен подрачун),
- фотокопија подрачуна отвореног код Управе за трезор (достављају удружења која већ имају отворен подрачун),
- фотокопија обрасца оверених потписа лица овлашћених за заступање,
- фотокопија споразума/уговора о сарадњи за удружења која конкуришу заједно.

Учесници Јавног конкурса могу да доставе и друге податке релевантне за реализацију програмске активности из члана 1. овог правилника, као што су референце или потврде о успешној реализацији програма/пројеката заштите животне средине и/или промоције бициклизма на локалном, покрајинском и републичком нивоу.

Више удружења која конкуришу заједнички могу доставити референце или потврде из става 2. овог члана свих удружења.

III. НАЧИН ОДОБРАВАЊА И ДОДЕЛЕ СРЕДСТАВА

Члан 9.

Јавни конкурс спроводи Комисија за реализацију програмске активности пружања подршке за набавку бицикла као еколошки прихватљивог транспорта на територији Града Новог Сада (у даљем тексту: Комисија), коју образује и именује начелник Градске управе.

У Комисију из става 1. овог члана именују се представници Градске управе.

Члан 10.

Комисија има задатак да:

- испита благовременост и уредност поднетих пријава на Јавни конкурс,
- прегледа и оцени све поднете пријаве на Јавни конкурс,
- сачини записник са предлогом одлуке о избору удружења, као и предлогом о одбијању пријава на Јавни конкурс, у року одређеном у Јавном конкурсу.

Члан 11.

Комисија, у року који не може бити дужи од 30 дана од дана истека рока за подношење пријава, утврђује прелиминарну листу вредновања и рангирања пријава узимајући у обзир следеће елементе:

- квалитет пријаве (изводљивост, план спровођења, иновативност и сл.),
- обезбеђивање што ефикаснијег начина подношења пријава грађана на Јавни позив,
- предлог сарадње свих субјеката у реализацији програмске активности,
- писма препоруке и/или подршке реализацији програмске активности,
- референце или потврде о успешној реализацији програма/пројеката у области заштите животне средине и/или промоције бициклизма на локалном, покрајинском и републичком нивоу.

Прелиминарна листа из става 1. овог члана објављује се на сајту Градске управе.

Учесници Јавног конкурса имају право увида и подношења приговора на поднете пријаве и приложену документацију по утврђивању прелиминарне листе из става 1. овог члана, у року од седам дана од дана објављивања прелиминарне листе.

Комисија одлучује о приговору у року од седам дана од дана пријема приговора.

По истеку рока за приговор, као и након окончања поступка по приговорима, на сајту Градске управе објављује се коначна Листа вредновања и рангирања пријава.

Члан 12.

Након утврђивања коначне Листе вредновања и рангирања пријава, Комисија доставља начелнику Градске управе предлог предлог најбоље рангираног удружења које ће реализовати програмску активност са износом опредељених средстава.

Начелник Градске управе, на основу предлога Комисије, доноси одлуку о избору удружења које ће реализовати програмску активност, са износом опредељених средстава.

Члан 13.

Са удружењем из члана 12. став 2. начелник Градске управе закључује уговор о реализацији програмске активности (у даљем тексту: Уговор).

Уговором из става 1. овог члана регулишу се међусобна права и обавезе између уговорних страна.

Средства за реализацију програмске активности, по основу Уговора из става 1. овог члана, пребацују се на наменски рачун удружења отворен код Министарства финансија - Управе за трезор.

IV. ОБАВЕЗЕ УДРУЖЕЊА И РЕАЛИЗАЦИЈА ПРОГРАМСКЕ АКТИВНОСТИ

Члан 14.

Удружење из члана 12. став 2. припрема и расписује јавни позив физичким лицима за подршку набавке бицикла (у даљем тексту: Јавни позив), након обавештавања и сагласности Градске управе, у року који не може бити дужи од 20 дана од дана преноса средстава по основу Уговора.

Јавним позивом дефинише се начин подношења пријаве, утврђују рокови, критеријуми и наводи опредељени појединачни износ средстава која ће бити додељена физичким лицима, као и динамика достављања неопходне документације.

Члан 15.

Приликом пријаве на Јавни позив, физичка лица подносе следећу документацију:

- образац пријаве са подацима физичког лица,
- фотокопију личне карте са адресом или очитану чиповану личну карту, на којима се недвосмислено види адреса пребивалишта,
- попуњен образац изјаве о члановима домаћинства (члановима породичног домаћинства сматрају се супружник и ванбрачни партнер, њихова деца, рођена у браку или ван њега, усвојена или пасторчад, њихови родитељи и лица која су они по закону дужни да издржавају, а који станују заједно са учесником Јавног позива),
- попуњен образац сагласности о обради података о личности.

Удружење може, уз сагласност Градске управе, поред услова из става 1. овог члана, Јавним позивом утврдити и друге услове.

Приликом пријављивања, физичко лице добија потврду о пријему пријаве са редним бројем.

Члан 16.

Након истека рока предвиђеног за пријављивање, удружење се обавезује да објави ранг-листу свих лица која су се пријавила по Јавном позиву, а најкасније у року од пет дана од дана истека рока за пријаву на Јавни позив.

Удружење се обавезује да физичка лица која испуњавају услове, а која су се пријавила по Јавном позиву, рангира по времену пристизања пријаве.

Члан 17.

Физичка лица која испуњавају услове биће обавештена о томе да се налазе на ранг-листи у оквиру броја одређеног опредељеним средствима, у року од седам радних дана од дана објављивања ранг-листе.

Физичка лица из става 1. овог члана, истовремено ће бити обавештена да у року одређеном Јавним позивом доставе следеће:

- личну карту на увид,
- оригинал потписаног обрасца изјаве о члановима домаћинства,
- оригинал потписаног обрасца сагласности о обради података о личности,
- доказ о отвореном динарском рачуну на своје име (нпр. копија банковне картице са именом, презименом и бројем рачуна или потврда банке)
- доказ о куповини новог бицикла, са датумом након објављивања коначне ранг-листе (оригинални фискални рачун са готовинским рачуном на име изабраног лица са гаранцијом).

Бицикл мора бити купљен на територији Републике Србије.

Лицима из става 1. овог члана, појединачан износ средстава утврђен Јавним позивом биће уплаћен на текући рачун који лице достави.

Уколико је цена бицикла мања од износа предвиђеног Јавним позивом, лицима из става 1. овог члана биће уплаћен износ у висини цене бицикла.

Физичка лица из става 1. овог члана, која у предвиђеном року не доставе документацију из става 2. овог члана, губе право на подршку за набавку бицикла.

У случају из става 6. овог члана, право на подршку за набавку бицикла остварује лице следеће на ранг-листи, а до попуњавања броја одређеног у складу са опредељеним средствима.

Домаћинство коме припада физичко лице из става 1. овог члана може да оствари право на подршку за набавку бицикла једном у три године.

Члан 18.

Удружење се обавезује да у року од 20 радних дана од дана пријема потпуне документације из члана 17. став 2. изврши пренос појединачног износа средстава на рачун физичких лица.

Члан 19.

Изабрано удружење се обавезује да достави Извештај о реализацији програмске активности из члана 1. овог правилника у року утврђеном Јавним конкурсом.

Извештај из става 1. овог члана доставља се на обрасцу који прописује Градска управа.

V. ЗАВРШНА ОДРЕДБА

Члан 20.

Овај правилник ступа на снагу осмог дана од дана објављивања у „Службеном листу Града Новог Сада“.

РЕПУБЛИКА СРБИЈА
АУТОНОМНА ПОКРАЈИНА ВОЈВОДИНА
ГРАД НОВИ САД
ГРАДОНАЧЕЛНИК
Број:501-2/2021-15-II
19. март 2021. године
НОВИ САД

Градоначелник

Милош Вучевић, с.р.

Локални омбудсман

326

ГРАД НОВИ САД
ЛОКАЛНИ ОМБУДСМАН

ИЗВЕШТАЈ ЛОКАЛНОГ ОМБУДСМАНА ЗА 2019. ГОДИНУ

УВОД

Сви појмови у овом Извештају употребљени у мушком роду подразумевају мушки и женски природни род.

У складу са чланом 97. Закона о локалној самоуправи („Службени гласник Републике Србије“, бр. 129/07, 83/14 – др. закон, 101/16 – др. закон и 47/18), којим је прописано да се у јединици локалне самоуправе може установити локални омбудсман, који је овлашћен да независно и самостално контролише поштовање права грађана, утврђује повреде учињене актима, радњама или нечињењем органа управе и јавних служби, ако се ради о повреди прописа и општих аката јединице локалне самоуправе, да се надлежност, овлашћења, начин поступања и избора и престанка дужности локалног омбудсмана уређује статутом и другим општим актом, Скупштина Града Новог Сада је усвојила Статут Града Новог Сада („Службени лист Града Новог Сада“ број 11/19), који у одредби члана 127. прописује да Локални омбудсман независно и самостално штити права грађана и контролише рад градских управа, посебних организација и служби, Градског већа када поступа као другостепени орган у управном поступку, органа надлежног за правну заштиту имовинских права и интереса Града, као и других органа и организација, предузећа и установа чији је оснивач Град, а којима су поверена јавна овлашћења, као и да се Одлуком Скупштине Града ближе уређују надлежност и овлашћења, начин поступања и поступак одлучивања, избор и престанак дужности, као и друга питања од значаја за рад Локалног омбудсмана.

Имајући у виду да је било неопходно ускладити и остале прописе са Статутом Града Новог Сада, Скупштина Града Новог Сада је на седници одржаној дана 12. децембра 2019. године усвојила Одлуку о Локалном омбудсману („Службени лист Града Новог Сада“, бр. 59/19), а која Одлука је ступила на снагу 21. децембра 2019. године. Према члану 50. став 1. и 2. Одлуке о Локалном омбудсману досадашњи Заштитник грађана и заменик Заштитника грађана настављају са радом као Локални омбудсман и заменик Локалног омбудсмана до истека мандата на који су изабрани, а запослени у Стручној служби Заштитника грађана настављају са радом у Стручној служби Локалног омбудсмана. Према члану 51. Одлуке о Локалном омбудсману поступци започети по одредбама Одлуке о Заштитнику грађана („Службени лист Града Новог Сада“, бр. 47/08) завршиће се по одредбама ове одлуке, а према одредби члана 52. даном ступања на снагу ове одлуке престаје да важи Одлука о Заштитнику грађана.

Одредбом члана 45. Одлуке о Локалном омбудсману прописано је да Локални омбудсман једном годишње, а најкасније до 15. марта наредне године, подноси Скупштини Града извештај за претходну годину о својим активностима, о остваривању, поштовању и унапређењу људских права, у коме износи општу оцену о раду органа, односно служби са становишта стања заштите људских права и слобода, положаја рањивих група, као и уочене пропусте и мере које предлаже за њихово отклањање. Извештај из става 1. овог члана садржи нарочито број и структуру притужби, општу оцену рада органа, односно службе са становишта примене прописа, уочене пропусте и препоруке, мишљења и предлоге за њихово отклањање, као и критике и похвале појединим органима, односно службама, и старешинама који руководе органима, односно службама. Извештај из става 1. овог члана објављује се у „Службеном листу Града Новог Сада“ и на интернет порталу Скупштине Града, а доставља се и средствима јавног информисања. Извештај Локалног омбудсмана се разматра пред Скупштином Града и о њему се не гласа.

Ступање на снагу наведене Одлуке о Локалном омбудсману условило је промену назива институције Заштитник грађана у Локални омбудсман. Што се тиче надлежности Локалног омбудсмана, једина промена у односу на надлежности које је имао Заштитник грађана се огледа у томе да Локални омбудсман контролише и рад Градског већа када поступа као другостепени орган у управном поступку.

Следствено наведеној промени, Скупштина Града Новог Сада је на LXI седници одржаној дана 28. фебруара 2020. године поново изабрала Марину Попов Иветић за Локалног омбудсмана и Стојанку Варајић за заменика Локалног омбудсмана.

Према плановима Локалног омбудсмана 2020. година је требало да буде у светлу насталих промена, у смислу промовисања новог назива институције и упознавања грађана са тим да је дошло до промене назива институције, али да су надлежности малтене остале непромењене.

Међутим, услед појаве новог соја вируса, у Републици Србији је било уведено ванредно стање у периоду од 15. марта до 06. маја 2020. године, у ком је Локални омбудсман поштовао минимум процеса рада, са ограничењем у комуникацији са странкама у смислу да није био организован пријем странака на разговор у канцеларији већ се комуникација вршила искључиво преко телефона или електронским путем. Такође, након престанка ванредног стања на снази су и даље биле ванредне мере, у смислу ограничења броја људи у затвореном простору, ношења заштитне опреме, поштовања физичке дистанце између људи и слично.

Наведена ситуација је умногоме утицала на рад Локалног омбудсмана, не толико у сфери поступања по поднетим притужбама и контроле рада органа управе, али више у сфери промоције људских права, управо због ограниченог одржавања скупова.

Стога ће се и овај Извештај Локалног омбудсмана разликовати од претходних, јер је велики део претходних извештаја био посвећен присуству Локалног омбудсмана стручним скуповима, док ће у овом Извештају тај део бити знатно мањи, а у посебном делу Извештаја биће приказана обраћања грађана Локалном омбудсману током ванредног стања.

АКТИВНОСТИ ЛОКАЛНОГ ОМБУДСМАНА

Највећи део активности које је Локални омбудсман имао током 2020. године биле су усмерене на поступање по притужбама и обраћањима грађана, те кроз разговоре са грађанима, што усмено у канцеларији, што телефонским путем, с обзиром да су активности Локалног омбудсмана

у области заштите права грађана током претходне године због активне епидемиолошке ситуације биле врло ограничене.

СТАТИСТИЧКИ ПОДАЦИ

Локалном омбудсману се током 2020. године обратило укупно 670 грађана, што подношењем притужбе, што телефонским позивом или личним доласком на разговор са запосленима у Локалном омбудсману.

Локални омбудсман је током 2020. године поступао у укупно 245 предмета. Од тог броја 2 предмета су из 2018. године пренета у 2020. годину, 41 предмет је из 2019. године пренет у 2020. годину, а током 2020. године Локални омбудсман је формирао 202 предмета по основу притужби грађана. На крају 2020. године Локални омбудсман није завршио поступак у укупно 34 предмета, од којих је 5 покренуто по основу притужби из 2019. године и 29 по основу притужби поднетих током 2020. године.

Уколико се наведени податак упореди са подацима из 2019. године, може се уочити да је током 2020. године присутан тренд повећања броја поднетих притужби Локалном омбудсману, односно током 2020. године поднето је 20% више притужби у односу на 2019. годину.

У погледу начина подношења притужбе, током 2020. године 127 грађана је притужбу поднело путем мејла, 40 грађана је притужбу поднело лично, 25 грађана је притужбу поднело путем поште, 5 грађана се обратило преко Facebook странице Локалног омбудсмана, 4 грађанина путем сајта Локалног омбудсмана и један предмет је покренут по сопственој иницијативи.

Уколико се упореде наведени подаци са подацима из 2019. године, може се уочити нагли скок броја поднетих притужбу путем мејла (скоро па дупло више поднетих притужби), а пад броја лично поднетих притужби (број за пола мањи у односу на 2019. годину) док је број притужби упућених путем поште повећан скоро дупло. Повећање број притужби поднетих на неки други начин, а смањење броја притужби које су поднете лично, се може прихватити као последица актуелне епидемије вируса Covid-19, с обзиром да су и грађани од стране запослених у Локалном омбудсману током већег дела године били упућивани да уколико имају могућности притужбу поднесу без физичког доласка у просторије Локалног омбудсмана.

Што се тиче осталих контаката које су запослени у Локалном омбудсману имали са грађанима, а који нису резултирали подношењем притужбе, запослени у канцеларији Локалног омбудсмана су обавили 341 телефонски разговор са грађанима у којим је грађанима дат правни савет, те обавили 127 разговора са грађанима који су у канцеларију Локалног омбудсмана приступили лично. Уколико се ови подаци упореде са подацима за 2019. годину, може се уочити да се Локалном омбудсману обратило преко 10% више грађана него претходне године, а да је број разговора са грађанима у канцеларији Локалног омбудсамана смањен за око 40%, док је број телефонских разговора увећан за око 60%, што се, такође, може приписати епидемији вируса Covid -19.

Укупан број интеракција Локалног омбудсмана са грађанима је повећан за око 15%. По броју обраћања грађана по месецима, највише грађана се обратило у мају 2020. године (месец у ком је укинуто ванредно стање), а потом следе јул, јун и март, док се најмањи број грађана обратио у децембру 2020. године (месец у ком је регистрован највећи број оболелих грађана од вируса Covid -19 на дневном нивоу у Новом Саду током 2020. године).

Највећи број грађана је приступио у просторије Локалног омбудсмана и са њима је обављен разговор у јулу, а потом следе јануар и фебруар, док током априла месеца није приступио ни један грађани, имајући у виду да је током тог целог месеца на снази било ванредно стање и да је непосредни рад са странкама са личним контактом био забрањен.

Са друге стране, највећи број телефонских разговора са грађанима је обављен у марту месецу (месец у ком је уведено ванредно стање), а за њим следи мај (месец у ком је укинуто ванредно стање), док се најмањи број грађана обратио телефонским путем у јануару месецу (како је и наведено тада је велики проценат грађана приступио у просторије Локалног омбудсмана ради усменог обраћања).

Што се тиче поднетих притужби, највише је поднето у јуну и августу 2020. године, а најмање у јануару и потом у новембру 2020. године.

Наведени статистички подаци указују да је епидемија вируса Covid -19 у многоме утицала на живот грађана у Новом Саду и на начин рада канцеларије Локалног омбудсмана, међутим, као и грађани, и запослени у канцеларији Локалног омбудсмана су се прилагодили новонасталој ситуацији, те су одговорили на сва упућена питања грађана на начин који је био адекватан новонасталој ситуацији. Локални омбудсман, такође, мора указати да је свест грађана о обавези поштовања уведених мера била на завидном нивоу, те да је незнатно мали број грађана исказао неразумевање за обавезу одговорног понашања током ванредног стања.

Одредбом члана 2. Одлуке о Локалном омбудсману прописано је да Локални омбудсман контролише рад градских управа, посебних организација и служби Града Новог Сада, Градског већа када поступа као другостепени орган у управном поступку, органа надлежног за правну заштиту имовинских права и интереса Града Новог Сада, као и других органа и организација, предузећа и установа чији је оснивач Град Нови Сад, а којима су поверена јавна овлашћења.

Број поднетих притужби на рад органа, односно служби Града Новог Сада, је приказан у следећој табели:

	Назив органа	Поднете притужбе
1.	Градска управа за инспекцијске послове	41
2.	Центар за социјални рад Града Новог Сада	27
3.	ЈКП „Водовод и канализација“ Нови Сад	14
4.	ПУ „Радосно детињство“ Нови Сад	12
5.	Градска управа за урбанизам и грађевинске послове	10
6.	Градска управа за грађевинско земљиште и инвестиције	9
7.	Градска пореска управа	8
8.	ЈКП „Информатика“ Нови Сад	7

9.	ЈКП „Паркинг сервис“ Нови Сад	6
10.	ЈКП „Чистоћа“ Нови Сад	6
11.	Градска управа за имовину и имовинско-правне послове	6
12.	Дом здравља „Нови Сад“	6
13.	ЈГСП „Нови Сад“	5
14.	Градска управа за опште послове	5
15.	ЈКП „Лисје“ Нови Сад	4
16.	Градска управа за саобраћај и путеве	3
17.	ЈКП „Градско зеленило“ Нови Сад	3
18.	Градска управа за социјалну и дечију заштиту	3
19.	ЈКП „Стан“ Нови Сад	2
20.	ЈКП „Новосадска топлана“ Нови Сад	1
21.	Градска управа за заштиту животне средине	1
22.	Биро за пружање правне помоћи	1
23.	Завод за хитну медицинску помоћ „Нови Сад“	1
24.	Градска управа за финансије	1
25.	ЈКП „Тржница“ Нови Сад	1

Поред притужби на рад органа, односно служби чији рад контролише Локални омбудсман, грађани су се током 2020. године жалили и на субјекте права чији рад не контролише Локални омбудсман, из ког разлога се Локални омбудсман оглашавао ненадлежним за поступање. Грађани су се жалили на привредна друштва (30 грађана), Фонд пензијског и инвалидског осигурања (28 грађана), Министарство унутрашњих послова (27 грађана), приватног послодавца (22 грађана), оператере кабловске телевизије и мобилне телефоније (19 грађана), Електропривреду Србије (16 грађана), јавне извршитеље (15 грађана), управника стамбене заједнице (13 грађана), Републичку пореску управу (12 грађана), суд (12 грађана), органе и предузећа других локалних самоуправа (11 грађана), Републички геодетски завод (10 грађана), Центре за социјални рад других локалних самоуправа (9 грађана), комшије (9 грађана), банке (8 грађана), основне и средње школе (7 грађана), адвокате (6 грађана), покрајинску болницу (6 грађана), Геронтолошке центре (5 грађана), док се мање од пет грађана жалило на ЈВП „Воде Војводине“, Јавно тужилаштво, Републички фонд за здравствено осигурање, Националну службу за запошљавање, службу Градоначелника, физичко лице, Министарство финансија, Министарство правде, јавне бележнике, ЈП „Поште Србије“, Заштитника грађана Републике Србије, Агенцију за реституцију, Институт за јавно здравље Војводине, амбасаду, Министарство рада, Штаб за ванредне ситуације, Универзитет у Новом Саду, Инспекцију рада, Комисију за доделу станова и Агенцију за безбедност саобраћаја.

Грађани су током 2020. године указивали Локалном омбудсману на следеће проблеме: ћутање администрације, понашање запослених у органима управе, дужина трајања поступка пред органом управе, мобинг, дискриминација, неодлучивање органа по жалби, бука, рад приватних послодаваца, незадовољство радом оператера кабловске телевизије, принудно извршење на социјалним давањима, извршење на туђим покретним стварима, неостваривање иностране пензије, неостваривање права из здравственог осигурања, заштита података о личности, опорезивање имовине грађана, остваривање субвенција за самозапошљавање, остваривање права на правну помоћ, породични проблеми, проблеми са инвеститором, проблеми због нелегалне градње, потом због измена Плана детаљне регулације, примедбе на квалитет грејања, рад извршитеља, рад нотара, дуговање за комуналне услуге, неисплаћивање припадајућих примања по основу радног односа, проблем у вези пребивалишта грађана, продужења такси легитимације, издавање извода из матичних књига на латиничном писму, исељење из стана у власништву Града, проблем са комшијом, немогућност укњижбе службености пролаза, снимање запослених видео надзором, проблеми са адвокатом, уништавање зелених површина, издавања станарске карте за паркирање, продаја парцеле која је у поступку реституције, рад уличне расвете, одузимање оружја, загађење воде на базену, недостатка паркинг места, цена здравствене услуге у приватној ординацији, неодговарање на телефонске позиве у органима управе, проблеми са подстанарима, са прибављањем доказа, ослобађање од плаћања трошкова боравка у вртићу за треће дете, постојање дивљих депонија, заузеће јавне површине, добијање држављанства, виђање детета, проблеми са банком, непоступање по захтеву за исељење, коришћење заштитне опреме на раду, проблем са атмосферским водама, трајање судског поступка и примедбе на одлуке суда, оштећење стамбеног објекта, налаз и мишљење социјалног радника, обрачун износа социјалне помоћи, поступање органа приликом постављања старатеља, рад управника стамбене заједнице, трошкови одржавања зграде, узурпирање заједничког дворишта, заједнички прикључак за воду, потрошња воде, рад дечијег боравка у стану, рефундација трошкова лечења у иностранству, повреда на раду, прерасподела посла у школи, остваривање накнаде за рођење првог детета, проблеми са канализацијом, постављање базних станица мобилних оператера на крову стамбене зграде, отказ уговора о раду, неорезивање дрвећа, узнемиравање од стране трговаца преко телефона, закључење брака са страним држављанином, упис деце у вртић, рад угоститељских објеката, рад ловачког удружења, виђање унука, држање паса, садржај изложбе у школи, РТВ претплата, проблеми због некошења амброзије, измештање контејнера, оштећење гробног места и надгробног споменика и непостојања утичница за струју на Најлон пијаци.

Од свих 211 предмета који су окончани у 2020. години, начини окончања су приказани у следећој табели:

Начин окончања поступка:	број
Одбачена притужба из разлога ненадлежности	78
Орган решио проблем након обраћања Локалног омбудсмана	29
Одбачена притужба - преурађена	19
Странка се није изјаснила на одговор органа	18

Обустављен поступак – нису утврђене неправилности у раду	11
Остало	9
Предмет прослеђен Заштитнику грађана Републике Србије	9
Одбачена притужба – није употпуњена	7
Обустављен поступак - остало	7
Након пријема притужбе странка изјавила да одустаје	5
Утврђени недостаци – упућени Предлози	4
Утврђени недостаци – упућене Препоруке	3
Предмет прослеђен надлежном органу	3
Одбачена притужба- анонимна	2
Одбачена притужба – до окончања поступка пред Локалним омбудсманом проблем решен	2
Предмет окончан спајањем	2
Предмет прослеђен Покрајинском заштитнику грађана - омбудсману	1
Иницијатива за доношење Правилника	1
Одбачена притужба - поновљена	1
Укупно	211

Локални омбудсман налази за сходно да у овом делу укаже да се већ неколико година уназад уочава један врло значајан статистички податак, а то је да је други или трећи најчешћи начин окончања поступка по поднетој притужби констатација Локалног омбудсмана да је орган решио проблем након интервенције Локалног омбудсмана (односно Заштитника грађана). Број окончаних предмета на овај начин је увек многоструко већи од броја предмета који су окончани констатацијом Локалног омбудсмана да је дошло до пропуста у раду органа и давања препоруке, мишљења или предлога на који начин би уочени недостатак требало отклонити. Наведена ситуација је врло значајна са аспекта заштите права грађана, имајући у виду да се на основу наведеног може утврдити да велики број органа Града Новог Сада схвата значај ове институције, те да су органи спремни на сарадњу у циљу убрзавања поступка који води Локални омбудсман, с обзиром да је за већину грађана врло важна брзина решавања проблема на који указују, док формализам поступка за већину грађана представља непознаницу, те сматрају сувишним доношење правних аката у којим се констатује неправилност у поступању органа.

Свакако да Локални омбудсман Града Новог Сада сматра да би грађани своја права требало да остварују без потребе за интервенцијом овог органа, али у ситуацијама у којима ипак дође до кршења права грађана, ефикасно и потпуно отклањање проблема на који је указано је од великог значаја.

Што се тиче обраћања грађана, а у ситуацијама када су се грађани обратили Локалном омбудсману усменим путем, а не писаним, исход тих обраћања је био следећи: у 302 случаја Локални омбудсман се огласио ненадлежним, у 58 случајева било је преурањено обраћање када је Локални омбудсман упознао странку да се прво мора обратити надлежном органу, а тек уколико не успе да реши проблем да може поднети притужбу Локалном омбудсману, а у 46 случајева грађани су били упознати са могућношћу подношења притужбе јер је у питању ситуација из надлежности Локалног омбудсмана и случај је испуњавао прописане услове за подношење притужбе. У 46 ситуација грађани су били упућени да се обрате Заштитнику грађана Републике Србије јер је решавање проблема у његовој надлежности, а у 4 случаја да се обрате Покрајинском заштитнику грађана – омбудсману. Преосталих 12 ситуација не потпада ни под једну од наведених категорија.

Према члану 37. став 4. Одлуке о Локалном омбудсману, у случају одбацивања притужбе Локални омбудсман има обавезу да подносиоцу притужбе да савет о евентуалним другим могућностима за остваривање заштите његових права. У свим ситуацијама, дакле и када је била поднета притужба која је одбачена због ненадлежности, као и приликом усменог разговора са странкама, Локални омбудсман је грађане најчешће упућивао на правну помоћ (84 грађана), потом на Заштитника грађана Републике Србије (80 грађана), након тога следи Сектор за заштиту потрошача при Министарству трговине, туризма и телекомуникација (29 грађана), потом на Саветника за заштиту права пацијената (26 грађана), на Инспекцију рада (25 грађана), Министарство унутрашњих послова (18 грађана), Комору извршитеља (16 грађана), Градску управу за инспекцијске послове (14 грађана), Центар за социјални рад (11 грађана), Кризни штаб (9 грађана), Покрајинског заштитника грађана – омбудсмана (9 грађана), Министарство правде (7 грађана), управника стамбене заједнице (7 грађана), Повереника за информације од јавног значаја и заштиту података о личности (6 грађана), док је по 5 или мање грађана упућено на још 27 различитих институција.

ВАНРЕДНО СТАЊЕ
15. МАРТ – 06. МАЈ 2020. ГОДИНЕ

У периоду док је у Републици Србији била на снази Одлука о проглашењу ванредног стања („Сл. гласник РС“, бр. 29/2020) Локалном омбудсману се обратио укупно 81 грађанин.

Разлози из којих су се грађани обраћали у овом периоду су били махом везани за новонасталу ситуацију и проблеме који су из тога проистекли. Обраћали су се више мушкарци него жене, али у незнатном проценту.

Разлози обраћања грађана који су у директном односу са тадашњим стањем у републици су били следећи: одлагање расправе услед ванредног стања; одсуствовање мајке са посла или рад од куће због чувања деце; бука и прашина који долазе са градилиште на парцели поред зграде у којој живе пензионери којима је било забрањено кретање; немогућност пензионера старијег од 65 година са малим примањима да додатно заради услед забране кретања; отежана исплата иностраних пензија; престанак радног односа запосленима који су радили по основу Уговора због повећаног обима посла; немогућност враћања у Србију грађана у транзиту којима су отказани авионски летови; отежана комуникација глувих и наглувих јер су у почетку све комуникације са органима биле махом телефонским путем; немогућност преселења лица старијег од

65 година који је продао стан и који не сме да се креће, а купац инсистира да се исели до датума назначеног у уговору; неврћање новца уплаћеног за путовање које је отказано; одлагање плаћања судских такси; немогућност вођења деце по пресудама суда због забране кретања у току полицијског часа; немогућност извођења пса увече у шетњу; проблем са пријемом у болницу; одбијање банке да обустави мораторијум услед закаснеле пријаве; тешкоће са прибављањем документације за накнаду плате за време одржавања трудноће; захтев за промену пребивалишта за време изолације; долазак на посао у ситуацији када нема организованог међуградског јавног превоза; искључење струје; кршење забрање кретања од стране бескућника; умањење прихода због ванредног стања и немогућност плаћања станарине; захтев за дозволу за кретање ради неге старих и тешко покретних лица као и обиласка паса у одгајивачници; немогућност старих и болесних лица да обаве набавку лекова, заштитне опреме и кућних потрепштина; премештај у друго место рада због ванредног стања; тумачење датума почетка изолације особа које су биле у контакту; недобијање пакета помоћи од стране месне заједнице; „Циклонизација“ АД није дезинфиковала све улазе у згради; задржавање запослених у Геронтолошком центру у карантину на послу у трајању од две недеље; дуго чекање на Извод из матичне књиге умрлих; немогућност ступања у контакт са домом здравља; приходи личних пратилаца деце; обрачуната камата на рачун ЕПС-а супротно Уредби; нереаговање полиције на пријаву окупљања за време забране кретања и одлагање увођења избеглих лица у посед додељених станова.

Као што се може утврдити из наведеног, за време ванредног стања и проблеми на које су указивали грађани су били специфични. Међутим, свакако да ванредно стање није утицало на све аспекте живота, тако да су и у том периоду грађани и даље имали проблеме на које указују и током редовног пословања Локалног омбудсмана, а то су били: објава података о личности од стране приватног послодавца; захтев за премештање контејнера; угрожавање физичке безбедности од стране комшије; дужина поступка озакоњења; висина обрачунатог дуга; искључење телефонског прикључка због дуга; осцилација напона струје у згради; одвод атмосферских вода са јавне површине; непоштовање радних права; несарадња станара у згради на отклањању квара; купопродаја непокретности злоупотребом права; блокада рачуна предузећа због погрешно плаћеног пореза; проблем отказивања уговора са оператером кабловске телевизије; слаб притисак воде; неспоразум са станодавцем; нетачан основ за отказ који је наведен у решењу; проблем са добијањем држављанства; премештај детета у другу васпитну групу у вртићу; неисплаћена зарада за време рада на радном месту за које није закључен уговор о раду; тумачење решења о висини пензије; наплата трошкова мобилног оператера; проблем са посредником при куповини стана; проблем са приватним послодавцем; остваривање права на инвалидску пензију и социјалну помоћ; оспоравање судских пресуда; раскид уговора са оператерима мобилне телефоније и прекомерна бука у суседној кући.

На основу изложеног се може установити да су грађани током трајања ванредног стања махом указивали на проблеме који су били специфични, не само због венредног стања као таквог, већ због припадности грађана одређеној групи односно категорији.

У свим случајевима када су се грађани обраћали са проблемом чије решавање није у надлежности Локалног омбудсмана, Локални омбудсман је детаљно размотрио проблеме на које је указано и упутио грађане са потпуном информацијом ком органу се могу обратити и на који начин. Грађани су упућивани на Министарство унутрашњих послова, Заштитника грађана Републике Србије, Саветника за заштиту права пацијената, Центар за социјални рад, правну помоћ, Инспекцију рада, Народну банку, Кризни штаб и друге органе.

У случајевима обраћања грађана чији проблем је био у надлежности Локалног омбудсмана, Локални омбудсман је своје поступање прилагодио тренутној ситуацији и епидемиолошким мерама, а у циљу решавања проблема на које су грађани указивали.

Без обзира на начин рада Локалног омбудсмана за време ванредног стања, односно немогућност личног доласка грађана у канцеларију, Локални омбудсман је одговорио на захтеве грађана и у оквиру својих надлежности им омогућио остваривање права.

РАД ЛОКАЛНОГ ОМБУДСМАНА ПО ПРИТУЖБАМА ГРАЂАНА

Током 2020. године Локални омбудсман Града Новог Сада је, како је и наведено, водио 245 поступака. Током 2020. године Локални омбудсман је упутио четири Предлога, две Препоруке и једну Иницијативу за измену/доношење прописа. У овом делу Извештаја биће представљено и неколико предмета који су обележили рад Локалног омбудсмана у претходној години, а у којима није било потребе за доношењем неког од наведених аката Локалног омбудсмана.

ПРЕПОРУКЕ, МИШЉЕЊА, ПРЕДЛОЗИ, ИНИЦИЈАТИВЕ

Према одредби члана 42. Одлуке о Локалном омбудсману, ако Локални омбудсман утврди да су постојали недостаци у раду органа, односно службе, упутиће препоруку, мишљење или предлог органу, односно служби о томе како би уочени недостатак требало отклонити. Орган, односно служба којој је Локални омбудсман упутио препоруку, мишљење или предлог, дужан је да обавести Локалног омбудсмана о мерама које је предузео, односно о разлозима због којих није поступио по препоруци, мишљењу или предлогу, најкасније у року од 30 дана од дана добијања препоруке, мишљења или предлога.

Ако орган, односно служба, не поступи по препоруци, мишљењу или предлогу, односно не обавести Локалног омбудсмана о томе шта је предузео, или ако Локални омбудсман сматра да предузете мере нису одговарајуће, обавестиће о томе орган који врши надзор над њиховим радом, односно Скупштину Града, Градоначелника или Градско веће, а може и да препоручи утврђивање одговорности старешине који руководи органом, односно службом.

Правна природа аката које доноси Локални омбудсман, пре свега препорука, је таква да исти немају обавезујућу правну снагу. Дакле, Локални омбудсман нема могућност да орган управе принуди на одређено деловање, већ само могућност да аргументима или ауторитетом увери орган управе у погрешност дотадашњег поступања и неопходност да се исто промени. Са друге стране, иако препоруке немају обавезујућу правну снагу, органи управе имају обавезу

сарадње са Локалним омбудсманом. У случају одбијања сарадње органа управе са Локалним омбудсманом, о томе се извештава орган који врши надзор над његовим радом, односно Скупштина Града, Градоначелник или Градско веће.

Такође, одредбом члана 38. став. 4. Одлуке о Локалном омбудсману прописано је да ако орган, односно служба не поступи у складу са обавезама утврђеним овом одлуком, Локални омбудсман доноси Препоруку којом упознаје орган, односно службу, са прописаном обавезом сарадње са Локалним омбудсманом. Ради лакшег разумевања ове ситуације, наведена Препорука се назива „Препорука због несарадње“. Током 2020. године Локални омбудсман је ову врсту Препоруке донео само у једном предмету. Традиционално је низак број ове врсте Препорука, што је још један податак који говори у прилог чињеници да органи Града поступају по обраћањима које им упути Локални омбудсман.

Према подацима које Локални омбудсман има у предметима, од седам датих Препорука, Мишљења, Предлога или Иницијатива, органи града су поступили по две, за две се орган изјаснио да ће поступити када се стекну потребни услови, по једној није поступљено, док се две односе на унапређење рада и није захтевана конкретна активност органа у појединачном предмету јер је повреда такве природе да се не може отклонити накнадним активностима органа.

1.

У поступку покренутом на основу притужбе А.Н. из Новог Сада, Локални омбудсман Града Новог Сада упутио је Предлог Градској управи за грађевинско земљиште и инвестиције да предузме мере из своје надлежности да се парцела која се налази у јавној својини Града Новог Сада приведе намени.

А.Н. из Новог Сада поднео је притужбу Локалном омбудсману у којој наводи да се катастарска парцела која је у својини Града Новог Сада користи за саобраћај возила (бесправно изграђен паркинг и колски пролаз), те да проблем представља то што су доставна возила које врше доставу робе у магацински простор који се налази са задње стране стамбеног објекта у улици М. више пута ударила у његову терасу, те да је због тога угрожена безбедност његове породице, али и осталих станара.

Поводом притужбе Локални омбудсман је присуствовао састанцима који су организовани у Градској управи за саобраћај и путеве и Градској управи за грађевинско земљиште и инвестиције, на којима је разматрано питање како да се заштити објекат, односно у конкретном случају тераса, од ударање возила, с обзиром да је због истог угрожена безбедност станара.

Након спроведеног поступка Локални омбудсман Града Новог Сада је утврдио да се катастарска парцела налази у јавној својини Града Новог Сада, да је према важећем Плану детаљне регулације намена парцеле – јавна блоковска површина, да није предвиђена за одвијање саобраћаја, а да се иста користи за саобраћај и паркирање возила, иако није ни једним актом Градске управе за саобраћај и путеве одређена као јавно паркиралиште.

Имајући у виду да овакво стање траје више година, да се нерегулисаним коришћењем наведене парцеле за саобраћај возила угрожава безбедност станара стамбене зграде у улици М. (дворишни део), из ког разлога су грађани током година градским органима указивали на више различитих проблема, односно да су се у претходном периоду због одвијања саобраћаја обраћали и грађани из стамбене зграде у улици Б.Г., Локални омбудсман је стао на становиште да Градска управа за грађевинско земљиште и инвестиције треба да предузме мере из своје надлежности да се парцела приведе намени, те је из наведеног разлога упутио Предлог Градској управи за грађевинско земљиште и инвестиције.

Поводом достављеног Предлога Градска управа за грађевинско земљиште и инвестиције је обавестила Локалног омбудсмана да ће у наредном периоду покренути измену Плана детаљне регулације којим би се омогућио основ за реализацију инвестиције.

2.

У поступку покренутом на основу притужбе М.Б. и М.Ј. из Новог Сада, Локални омбудсман упутио је Предлог Градској управи за грађевинско земљиште и инвестиције да предузме мере из своје надлежности у циљу израде техничке документације и изградње канализације отпадних вода у делу улице Ж.Ћ. у Новом Саду.

У поднетој притужби М.Б. и М.Ј. из Новог Сада се жале на рад Градске управе за грађевинско земљиште и инвестиције Града Новог Сада и ЈКП „Водовод и канализација“ Нови Сад, те наводе да Управа дужи низ година не решава проблем канализационе мреже у делу улице Ж.Ћ. у Новом Саду. Поводом наведеног проблема именовани су се обраћали Градској управи за грађевинско земљиште и инвестиције као и ЈКП „Водовод и канализација“ Нови Сад, међутим проблем до дана подношења притужбе није решен.

Имајући у виду сложеност проблема изнетог у притужби грађана, у решавање истог укључено је више институција,

и то: Градска управа за грађевинско земљиште и инвестиције Града Новог Сада, ЈВП „Воде Војводине“ Нови Сад, АД „Војводинапројект“ Нови Сад и ЈКП „Водовод и канализација“ Нови Сад.

Током поступка је утврђено да услови имаоца јавног овлашћења – Јавног водопривредног предузећа „Воде Војводине“ који се односе на положај инсталација планиране фекалне канализације, које у складу са датим условима морају бити планиране у регулацији улице, нису могли бити испоштовани, те да канализација на овом потезу из наведеног разлога није изграђена. Такође, израда техничке документације за изградњу и изградња канализације у делу улице Ж.Ћ. није предвиђена Програмом уређивања грађевинског земљишта за 2020. годину.

На основу свега наведеног, Локални омбудсман Града Новог Сада није утврдио да су постојали недостаци у раду Градске управе за грађевинско земљиште и инвестиције, односно да нису повређена права подносиоца притужбе због неусвајања захтева подносиоца притужбе за изградњу канализационе мреже у делу улице Ж.Ћ. у Новом Саду, с обзиром да канализација на овом потезу није изграђена због услова које је прописало ЈВП „Воде Војводине“, а који су били на снази у време израде тренутно важеће документације.

На основу чињеница утврђених током рада по поднетој притужби, а имајући у виду да је ЈВП „Воде Војводине“ током трајања поступка известило да ће извршити корекцију прописаних услова на наведеном локалитету, Локални омбудсман Града Новог Сада је упутио Предлог Градској управи за грађевинско земљиште и инвестиције да предузме мере из своје надлежности у циљу израде техничке документације и изградње канализације отпадних вода у делу улице Ж.Ћ. у Новом Саду, односно да се Програмом уређивања грађевинског земљишта предвиде средства за наведену намену, имајући у виду најављену корекцију услова коју прописују ЈВП „Воде Војводине“ Нови Сад.

Поводом Предлога Локалног омбудсмана Градска управа за грађевинско земљиште и инвестиције обавестила је Локалног омбудсмана да су стручне службе Градске управе за грађевинско земљиште и инвестиције уврстиле израду техничке документације канализационе мреже у делу улице Ж.Ћ. у предлог нацрта Одлуке о изменама и допунама Програма уређивања грађевинског земљишта за 2020. годину, те да ће коначну одлуку о усвајању предложеног нацрта донети Скупштина Града Новог Сада.

Скупштина Града Новог Сада је на IV седници од 15. октобра 2020. године, донела Одлуку о изменама Одлуке о Програму уређивања грађевинског земљишта за 2020. годину, у којем су предвиђена средства за израду техничке документације за израду канализације у улици Ж.Ћ.

3.

У предмету по притужби грађанке која се жали на рад ЈКП „Паркинг сервис“ Нови Сад из разлога неусвајања захтева за издавање повлашћене станарске паркинг картице иако је власница стана у Новом Саду, јер нема пријављено пребивалиште на територији Града Новог Сада, Локални омбудсман је покренуо поступак по притужби и након прикупљања потребних информација и чињеница, а на основу члана 23. Одлуке о Локалном омбудсману, поднео је ЈКП „Паркинг сервис“ Нови Сад и Градској управи за саобраћај и путеве Града Новог Сада Иницијативу за измену и допуну Правилника о условима и начину коришћења посебних паркиралишта на територији Града Новог Сада („Сл. лист Града Новог Сада“, број 46/2019 и 56/2019).

Грађанка у притужби наводи да сматра да је тумачење одредаба Одлуке о јавним паркиралиштима на територији Града Новог Сада (члан 19.) од стране предузећа неуставно и незаконито јер станари нису само лица која имају пријављено пребивалиште у улици где се врши наплата паркинга, већ и власници станова. Наводи да су на наведени начин власници станова, који имају пријављено пребивалиште у другим градовима доведени у неравноправан положај, те да је повређено право грађана који се налазе у истоветној ситуацији као притужиља.

Након анализе навода подноситељке притужбе и прописа који регулишу предметну проблематику, као и података које је доставило ЈКП „Паркинг сервис“ Нови Сад, Локални омбудсман Града Новог Сада је утврдио да према тренутно важећим прописима не постоји основ да се подноситељки притужбе изда повлашћена станарска паркинг картица, односно да није било пропуста у раду предузећа.

Имајући у виду све разлоге које је подноситељка притужбе навела у свом обраћању, као и чињеницу да предузеће није предложило на који начин би се евентуално могао решити предметни проблем, Локални омбудсман је заузео став да је потребно да се измени Правилник о условима и начину коришћења посебних паркиралишта на територији Града Новог Сада за повлашћене кориснике, из разлога што до повреде права у конкретном случају долази услед недостатка у пропису.

Локални омбудсман је заузео став да је потребно Правилником предвидети да, поред лица која тренутно имају право на повлашћену станарску паркинг картицу, и власници станова на територији Града Новог Сада који немају пребивалиште у Новом Саду, а на чијем стану друго лице не остварује право на повлашћену станарску паркинг картицу, могу остварити право на исту, уз прилагање одговарајуће правно релевантне документације.

Поступак по поднетој иницијативи до краја 2020. године није окончан.

4.

У поступку по притужби запослене у ПУ „Радосно детињство“ Нови Сад због неисплате припадајућег износа њеном детету од 5.000,00 динара на име поклона за Нову годину, Локални омбудсман Града Новог Сада је упутио Препоруку ПУ „Радосно детињство“ Нови Сад да без одлагања предузме све мере из своје надлежности и изврши исплату поклона за Нову годину за преосталих 17 деце запослених којима није исплаћен наведени поклон у децембру месецу 2019. године, а која су на исплату новчане честитке имала право у моменту исплате новчане честитке за Нову годину осталој деци запослених у предшколској установи.

Наиме, током поступка по притужби грађанке је утврђено да је Управни одбор ПУ „Радосно детињство“ Нови Сад на седници одржаној дана 12. децембра 2019. године донео одлуку РС УО – 6665/01 да се деци запослених у ПУ „Радосно детињство“ Нови Сад, до 15 година старости, утврђује право на поклон за Нову годину у износу од по 5.000,00 динара по детету. Закључком Градског већа Града Новог Сада 6-2/2019-1082/2-II од 13. децембра 2019. године дата је сагласност на Одлуку Управног одбора.

Главни васпитачи у ПУ „Радосно детињство“ Нови Сад су сачинили спискове имена деце запослених у својим организационим јединицама, који су достављени управи ПУ „Радосно детињство“ Нови Сад, које је сачињавало коначни списак. На коначном списку било је наведено укупно 1.551 име деце која имају право на исплату новчане честитке, док је пропуштено да буде наведено још укупно 17 имена деце запослених у различитим организационим јединицама установе.

У децембру месецу 2019. године извршена је исплата новчане честитке за 1.551 дете запослених чија имена су била на коначном списку, осим за наведених 17 деце чија имена нису била наведена на коначном списку.

На основу утврђених чињеница, Локални омбудсман је заузео став да је ПУ „Радосно детињство“ Нови Сад начинило пропуст у раду, на начин да је приликом сачињавања списка имена деце која имају право на исплату новчане честитке за Нову годину пропустила да на списку наведе имена још 17 деце, те су на тај начин обезбеђена средства за исплату 1551 новчаних честитки за децу запослених, уместо 1568 новчаних честитки колико укупно има деце запослених у ПУ „Радосно детињство“ Нови Сад.

Иако је ПУ „Радосно детињство“ Нови Сад навело да сматра да није у могућности да предметна потраживања исплати у редовном поступку у овој буџетској години, с обзиром да се односи на потраживање из 2019. године, Локални омбудсман је заузео став да не може прихватити наведени став ПУ „Радосно детињство“ Нови Сад. Наиме, без обзира на датум доспећа потраживања, повериоци (у овом случају 17 деце запослених) имају право на исплату припадајућег износа, исти им је гарантован принудним прописима, њихово потраживање није застарело, а повериоци ни на који начин нису допринели томе да њихово потраживање не буде исплаћено.

ПУ „Радосно детињство“ Нови Сад није поступило по Препоруци Локалног омбудсмана, о чему је, у складу са одредбом члана 42. став 4. Одлуке о Локалном омбудсману, извештено Градско веће.

5.

У поступку по притужби Н.С. из Новог Сада, у којој се именовани жали на рад Градске управе за инспекцијске послове, Локални омбудсман је упутио Предлог Градској управи за инспекцијске послове да унапреди сарадњу између сектора Градске управе за инспекцијске послове, у смислу да уколико инспектор из једног од сектора Градске управе за инспекцијске послове уочи потенцијалну неправилност на терену, а која је у надлежности инспектора из истог или другог сектора, о томе извести надлежни сектор Градске управе за инспекцијске послове, а све у циљу унапређења рада Градске управе за инспекцијске послове и остваривања права грађана.

Суштина поднетих притужби (Заштитник грађана је извршио спајање поступака по више поднетих притужби притужиоца) је у томе што је грађанин тражио изјашњење из ког разлога је комунални инспектор покренуо поступак због бетонских блокова које је притужилац поставио, а није покренуо поступак због заузећа јавне површине од стране радника на градилишту које је било на плацу поред његовог и због улегнућа шахта на коловозу у близини његове куће, а притужилац није био задовољан до тада добијеним одговором органа. Такође, притужилац сматра да је спорно и што је комунални инспектор извршио инспекцијски надзор по пријави за бетонске коцке које је он поставио, док је у ранијем периоду у неколико наврата по пријавама за исте бетонске коцке поступала инспектор за контролу путева.

У погледу става притужиоца да је начињен пропуст у раду из разлога што је за исти предмет на који се односило неколико пријава, односно по основу пријава за постављање бетонских коцки на површине јавне намене од стране притужиоца, инспекцијски надзор извршио и инспектор из Сектора комуналне инспекције и из Сектора инспекције за саобраћај и путеве, Локални омбудсман је заузео став да није у питању пропуст у раду због кога би требало покретати даље поступке према поступајућим инспекторима. Наиме, по Одлуци о уређењу Града Новог Сада надлежност Градске управе за инспекцијске послове јесте заштита општег уређења Града од недозвољено остављених ствари, других предмета и отпада на јавној површини, и то преко комуналног инспектора и инспектора за контролу путева, дакле иста управа је надлежна преко своја два сектора. Оно што је значајно јесте да је поступајући комунални инспектор правилно поступио када је сазнао за чињеницу да се о истим предметима већ води поступак инспекцијског надзора, на тај начин што је предмет проследио поступајућем инспектору ради спајања предмета. Дакле, по ставу Локалног омбудсмана, орган управе није прекршио своју надлежност када су по различитим пријавама које се односе на исти објекат поступила два инспектора.

У погледу навода притужиоца да сматра да је поступајући комунални инспектор начинио пропуст у раду у смислу да је извршио инспекцијски надзор због постављених бетонских коцки на површини јавне намене од стране притужиоца, а није покренуо поступак надзора због постављене градилишне ограде, раскопаног дела коловоза и улегнућа на коловозу од хаварисаног шахта, Градска управа за инспекцијске послове се изјаснила да није било пријава за наведене неправилности по основу којих би био извршен инспекцијски надзор, а приликом редовне контроле на терену надлежни инспектори нису уочили неправилности. Имајући у виду да притужилац тврди да су наведене неправилности постојале у предметном периоду, док Градска управа за инспекцијске послове није исте ни потврдила ни оповргла, наводећи само да поступајући инспектор исте није уочио на терену, Локални омбудсман је заузео став да би се поступање Градске управе за инспекцијске послове могло унапредити у циљу унапређења поштовања права свих грађана Града Новог Сада. У питању је повећање степена пажње инспектора приликом поступања по поднетим пријавама, у смислу да инспектори приликом обиласка терена не врше надзор само по основу поднете пријаве Градској управи за инспекцијске послове, већ и надзор над површинама јавне намене у околини површине на којој је пријављено непоштовање принудних прописа. У том случају, уколико би инспектор приликом вршења инспекцијског надзора по поднетој пријави утврдио да постоји сумња у кршење прописа донетих од стране Града Новог Сада или државе Републике Србије, а за коју неправилност није поднета пријава Градској управи за инспекцијске послове, о својој сумњи би требало да обавести инспекторе у чијој надлежности је контрола поштовања прописа за који постоји сумња да је прекршен, ради вршења инспекцијског надзора.

6.

У поступку по притужби Н.С. из Новог Сада, у којој се именовани жали на рад Градске управе за инспекцијске

послове, Локални омбудсман Града Новог Сада је упутио Предлог Градској управи за инспекцијске послове да по пријавама грађана реагује благовремено, односно да одмах након пријема пријаве утврди степен хитности у поступању спрам природе пријаве, и у складу са тако утврђеним приоритетом организује излазак инспектора на терен.

Проблем на који је притужилац указао се огледа у томе да су, по тврдњама притужиоца, дана 25. октобра 2019. године (петак) радници ЈКП „Водовод и канализација“ Нови Сад приликом чишћења канализационих шахтова и испирања цеви оставили на паркингу два велика најлонска џака фекалног отпада које су извадили из шахтова. На позив притужиоца два радника наведеног предузећа су изашла на терен и оба џака убацили у контејнер. Након тога притужилац, како наводи, контактира ЈКП „Чистоћа“ Нови Сад и добија упут да цео случај пријави Комуналној полицији, а након упута Комуналне полиције случај пријављује и Градској управи за инспекцијске послове на диспечерски центар. Приликом пријаве добија информацију да ће инспектор изаћи на терен тек у понедељак. Приликом изласка инспектора на терен у понедељак (28. октобра 2019. године) контејнери су били испражњени те није било могуће утврдити да ли је постојала неправилност на коју је указивао притужилац.

По мишљењу Локалног омбудсмана, у конкретном предмету суштина проблема се огледа у две спорне ситуације, прва је неодговарање на поднети допис притужиоцу, а друга неблаговремени излазак инспектора на терен.

Заштитник грађана је у ранијем периоду у појединим предметима више пута градским институцијама указивао на обавезу одговарања на све поднете захтеве странака. Иако комунални инспектор наводи да је одговор притужиоцу упућен преко Службе Градоначелника, поставља се питање неодговарања директно притужиоцу благовремено на поднети допис, односно из ког разлога је притужилац морао да се обрати и Градоначелнику Града Новог Сада да би добио одговор на допис.

Локални омбудсман је након анализе списа предмета утврдио да су тачни наводи Сектора комуналне инспекције, да се притужилац истог дана, 04. новембра 2019. године дописом обратио и Градској управи за инспекцијске послове и Градоначелнику Града Новог Сада указујући на исту правну и чињеничну ситуацију. Стога је обраћање притужиоца Градоначелнику Града Новог Сада у конкретном предмету било преурањено, односно Градска управа за инспекцијске послове није имала објективно времена да испоштује законски рок за достављање одговора директно притужиоцу пре достављања одговора Градоначелнику Града Новог Сада. Међутим, наведено не искључује обавезу органа да на све дописе и захтеве поднете од стране странака писаним путем одговори на исти начин, односно писаним путем.

Са друге стране, притужилац указује и на проблем неблаговременог реаговање Сектора комуналне инспекције по поднетој пријави. Наиме, притужилац је у пријави указао на неправилност која није трајног карактера, а то је бачени фекални отпад у контејнере, што је по својој природи хитна ситуација за реаговање Сектора комуналне инспекције јер се контејнери у Новом Саду врло често празне и није ни за очекивати да неколико дана неће бити испражњени. Стога је, по ставу овог органа, неосновано очекивање да ће инспектори приликом изласка на терен три дана након поднете пријаве од стране притужиоца пронаћи предметни фекални отпад у контејнеру.

Локални омбудсман је заузео став да Градска управа за инспекцијске послове мора бити ажурнија у поступању по пријавама које по својој природи захтевају хитност у поступању, те да не одлаже излазак на терен уколико би такав протек времена могао да утиче на стање које инспектор утврди на терену у смислу да до изласка на терен комуналног инспектора неправилност на коју грађани указују престане да постоји, на који начин инспекцијски надзор губи пун смисао ради ког је установљен. Наведени предлог Локални омбудсман је дао у циљу унапређења рада органа и односа са грађанима.

ПРЕДМЕТИ ВОЂЕНИ У 2020. ГОДИНИ

Предмети које Локални омбудсман формира на основу притужби грађана се у много већем броју окончавају на неки други начин у односу на број предмета који се оконча давањем Препоруке, Предлога, Мишљења или упућивања Иницијативе за измену/допуну прописа. Како је напред већ и наведено, вишеструко већи број предмета се заврши констатацијом Локалног омбудсмана да је орган управе решио проблем на који грађанин указује, него што је број предмета у којима је било потребе за доношењем Препоруке, Предлога или Мишљења да би проблем на који грађанин указује био отклоњен.

У наредним пасусима ће бити приказани неки од предмета које је Локални омбудсман водио током 2020. године.

1.

Стамбена заједница П.Ш. је поднела притужбу Локалном омбудсману из разлога дужине трајања поступка озакоњења објекта пред Градском управом за урбанизам и грађевинске послове у јануару 2020. године. Након обраћања Локалног омбудсмана Градска управа за урбанизам и грађевинске послове је почетком фебруара 2020. године донела решење којим је озакоњен вишепородични стамбени објекат.

Наведено поступање представља пример добре праксе и сарадње органа управе са Локалним омбудсманом Града Новог Сада.

Иако би идеална ситуација по поштовање права грађана била да је вишепородични стамбени објекат озакоњен без потребе за подошењем притужбе Локалном омбудсману, у ситуацији када дође до кршења права грађана јако је важна благовремена сарадња између два органа у циљу што бржег уклањања повреде на коју грађани указују.

2.

Локалном омбудсману су поднете притужбе В.К. и Ђ.К. у којима се грађани жале на рад Градске управе за грађевинско земљиште и инвестиције Града Новог Сада. С обзиром да су се притужбе односиле на исто правно и чињенично стање, а из разлога економичности поступка, Локални омбудсман је одлучио да споји поступке.

Притужиоци у притужбама наводе да је Градска управа за грађевинско земљиште и инвестиције објавила јавни оглас о спровођењу поступка отуђења грађевинског земљишта у јавној својини Града Новог Сада, грађевинске парцеле у улици М.Ђ. у Новом Саду. Надаље, притужиоци су навели да парцела старог премера (за коју је поднет

захтев за реституцију одузете имовине) данас одговара и делу парцеле по новом премеру (за коју је покренут поступак отуђења грађевинског земљишта), те с обзиром на чињеницу да је у току поступак пред Агенцијом за реституцију предметна парцела не може бити у поступку отуђења.

Локални омбудсман се поводом поднете притужбе обратио Градској управи за грађевинско земљиште и инвестиције Града Новог Сада, од које је достављен допис у коме је наведено да се поступак отуђења грађевинског земљишта неће спроводити до окончања поступка реституције који се води пред Агенцијом за реституцију, те да од исхода поступка који се води пред Агенцијом за реституцију зависи да ли ће Град Нови Сад бити легитимисан да спроводи поступак отуђења предметног земљишта.

Имајући у виду наводе Градске управе за грађевинско земљиште и инвестиције као и изјашњење притужилаца да су задовољни поступањем Локалног омбудсмана односно да је проблем ради ког су се обратили решен, Локални омбудсман је обуставио поступак.

3.

Локалном омбудсману је поднета притужба Л.М. у којој грађанин наводи проблем дивље депоније на углу улице А, улице Б.В. и улице М.П. Грађанин наводи да се депонија налази уз његову кућу/двориште, да грађани одлажу свој кабасти и комунални отпад, да се скупљају пси луталице и глодари, тако да постојање депоније угрожава здравље људи. Надаље, грађанин наводи да се више пута обраћао Комуналној инспекцији, али осим што повремено екипе ЈКП „Чистоћа“ Нови Сад дођу и очисте депонију ништа се није променило, грађани и даље бацају смеће без икаквих санкција, те је притужилац поставио захтев да се изнађе трајно решење проблема дивље депоније.

Поводом притужбе Локални омбудсман се обратио Градској управи за инспекцијске послове, Комуналној инспекцији од које је достављен допис у коме се наводи да Комунални инспектор Одсека комуналне хигијене и зоохигијене редовно врши инспекцијски надзор наведене локације и по уоченој неправилности депоновања отпада ван посуда за одлагање даје налоге ЈКП „Чистоћа“ Нови Сад за уклањање отпада, да су у три наврата дати налози и да је ЈКП „Чистоћа“ по датим налозима уклонила ове депоније које су биле поред подземних посуда за одлагање отпада.

Локални омбудсман је потом упутио допис ЈКП „Чистоћа“ Нови Сад у коме је предложено да ЈКП „Чистоћа“ Нови Сад подземне контејнере уредно празни као и да се контејнерско место опере и дезинфикује, а нарочито простор након уклањања дивље депоније, поводом чега је ЈКП „Чистоћа“ Нови Сад обавестило Локалног омбудсмана да су предузете активности из надлежности овог предузећа.

С обзиром да је због дивље депоније, а након уклањања исте, уништена зелена површина, на шта је грађанин указао, Локални омбудсман се обратио ЈКП „Градско зеленило“, које се изјасило да су предузете мере из надлежности овог предузећа, односно да је депресија која је настала након уклањања дивље депоније насута земљом, да су постављени ивичњаци и извршено озелењавање.

Притужилац је обавестио Локалног омбудсмана да је изузетно задовољан начином на који је проблем дивље депоније решен, и то дугорочно, а начин решавања проблема и учешће више органа Града Новог Сада: Градске управе за инспекцијске послове, ЈКП „Чистоћа“ и ЈКП „Градско зеленило“ представља пример добре праксе и сарадње органа Града Новог Сада на решавању проблема на који је грађанин указао.

4.

Локалном омбудсману обратила се грађанка Т.С. која је поднела притужбу на рад Градске пореске управе, из разлога што није добила одговор поводом молбе коју је поднела Градској пореској управи за отпис пореског дуга за главна и споредна потраживања, за период старији од 5 година.

Поводом достављене притужбе Локални омбудсман се обратио Градској пореској управи од које је у предвиђеном року достављено изјашњење на наводе притужбе. Наиме, Градска пореска управа је навела да је усвојен захтев пореског обвезника за отпис дуга по основу застарелости, те да је донето решење којим се отписује задужење на име главног дуга и камате.

Подноситељка притужбе је обавештена о садржини дописа Градске пореске управе, након чега је обавестила Локалног омбудсмана да је проблем ради ког се обратила решен, те је из наведеног разлога поступак пред Локалним омбудсманом обустављен.

5.

М.М. из Новог Сада поднела је током фебруара 2020. године притужбу Локалном омбудсману Града Новог Сада из разлога дужине трајања поступка озакоњења приземног помоћног објекта.

Поводом поднете притужбе, Локални омбудсман је добио Информацију да је Градска управа за урбанизам и грађевинске послове током маја 2020. године упутила допис инвеститорима, којим су инвеститори обавештени да је потребно да у року од 30 дана од дана пријема дописа употпуне поднету документацију, под претњом предузимања даљих радњи у складу са законом.

Притужиља је након тога известила Локалног омбудсмана да јој је истоветно обавештење достављено и у септембру 2019. године, такође са захтевом за достављање допуне документације у року од 30 дана, под претњом доношења Закључка о одбацивању захтева. Притужиља је навела да је очигледно да ни након првог дописа у септембру 2019. године нико од инвеститора није доставио тражену документацију (притужиља сматра да иста ни не постоји), те да сматра да је још тада било основа за доношење Закључка о одбацивању захтева.

Дана 21. јула 2020. године Локалном омбудсману је достављено обавештење од стране Градске управе за урбанизам и грађевинске послове у ком је наведено да је дана 17. јула 2020. године донето решење о одбацивању захтева за озакоњење предметног помоћног објекта. У наведеном допису није одговорено на питање Локалног омбудсмана да ли су тачни наводи притужиље да је у септембру 2019. године био упућен допис инвеститорима за достављање допуне документације, под претњом доношења Закључка о одбацивању захтева, као и из ког разлога није донет наведени Закључак након истека рока за допуну документације.

Локални омбудсман је након тога указао Градској управи за урбанизам и грађевинске послове да је поступила

супротно одредбама Одлуке о Локалном омбудсману, на начин да Локалном омбудсману нису достављени тражени подаци, имајући у виду да према одредби члана 25. став 2. Одлуке о Локалном омбудсману органи, односно службе имају обавезу да сарађују са Локалним омбудсманом и да му омогуће приступ просторијама и дају на увид све податке којима располажу, а који су од значаја за поступак који води, односно за остварење циља његовог превентивног деловања, без обзира на степен њихове тајности, осим када је то у супротности са законом.

С обзиром да је орган поступио у складу са наводима притужиље и донео закључак о одбацивању захтева, поступак је обустављен.

6.

Станари зграде Р.Ч. су током марта 2020. године поднели притужбу Локалном омбудсману указујући на неисправну уличну расвету која није у функцији дужи временски период, о чему су станари зграде обавештавали надлежне органе.

Локални омбудсман се поводом наведеног проблема обратио ЈКП „Стан“ Нови Сад, те је предузеће известило Локалног омбудсмана да је у више наврата вршило интервенције на наведеној локацији.

Након поновног упита, ЈКП „Стан“ Нови Сад је известило Локалног омбудсмана да је дана 30. јуна 2020. године извршен поновни преглед јавне расвете, те да је иста у функцији.

7.

Притужилац Н.С. је поднео притужбу дана 01. јуна 2020. године у којој износи проблем који има са ЈКП „Водовод и канализација“ Нови Сад из разлога што није добио одговор на допис. Разлог подношења притужбе је недобијање одговора на упућени допис који је поднео дана 09. марта 2020. године.

Дана 16. јула 2020. године ЈКП „Водовод и канализација“ Нови Сад је Локалном омбудсману доставило одговор у прилогу ког дописа је достављен одговор упућен Отвореној канцеларији поводом поднете притужбе од 10. априла 2020. године, са којим одговором притужилац није био задовољан.

Након поновног дописа и ургенције Локалног омбудсмана, ЈКП „Водовод и канализација“ Нови Сад је дана 12. октобра 2020. године доставило нови одговор поводом поднете притужбе.

У свом допису од 10. новембра 2020. године притужилац је известио Локалног омбудсмана Града Новог Сада да је захвалан на исходованом одговору.

8.

Локалном омбудсману је грађанка И.Ђ. из Новог Сада поднела притужбу у којој се жали на комуналне проблеме на адреси Т.М.Ј. у Новом Саду. Локални омбудсман је поводом наведене притужбе покренуо поступак контроле рада Градске управе за инспекцијске послове ради отклањања сметњи у нормалном функционисању комуналне хигијене и правилном одржавању места за одлагање отпада на поменутој локацији.

Након 15 дана од обраћања органу Градска управа за инспекцијске послове је Локалном омбудсману доставила информацију о предузетим мерама и активностима која је у прилогу садржала фотографије са лица места као доказ да је проблем по притужби грађанке решен.

Локални омбудсман је обавестио притужиљу да је проблем поводом кога се обратила притужбом решен и позвао ја да се о томе изјасни, међутим притужиља се на обавештење Локалног омбудсмана није изјаснила, те је поступак по притужби обустављен.

Наведено поступање органа представља пример правовремене реакције органа на проблем на који указују грађани.

АКТИВНОСТИ ЛОКАЛНОГ ОМБУДСМАНА У ОБЛАСТИ ЗАШТИТЕ И УНАПРЕЂЕЊА ЉУДСКИХ ПРАВА

Током 2020. године Локални омбудсман је био активан на пољу људских права, али не у мери у којој је то било планирано на почетку 2020. године, због епидемиолошке ситуације која је омела реализовање неких од предвиђених планова у том домену.

У складу са новом ситуацијом и прилагођено мерама које су биле на снази, током 2020. године Локални омбудсман је реализовао неке од планираних активности, али у ограниченом капацитету, и то два семинара, једну едукацију и пет истраживања.

Током 2020. године Локални омбудсман је посветио пажњу маргинализованим групама и важним темама за маргинализоване групе, и то: образовању ромске деце, образовању деце у хранитељству, женама на руководећим местима, особама са инвалидитетом и социјално угроженом становништву, као и заштити података о личности и заштити животне средине.

Обука о примени Закона о заштити података о личности

У Републици Србији је 2018. године усвојен Закон о заштити података о личности („Службени гласник РС“, број 87/2018).

Имајући у виду да је овај закон увео велики број новина у области заштите података о личности, а да су поједине одредбе закона, које су преузете из Опште уредбе о заштити података о личности Европске уније, уопштене, односно нису довољно конкретизоване, као и да у одређеним сегментима постоје правне празнине, Локални омбудсман је сматрао да би било корисно да организује едукацију о примени закона од стране Повереника за информације од јавног значаја и заштиту података о личности.

Из наведених разлога, али и разлога што боље примене закона од стране руковаоца и обрађивача података, у јануару 2020. године је одржана једнодневна обука запослених у органима Града Новог Сада (јавна предузећа, управе и установе Града) на којима је представник Повереника, који је стручњак из ове области, присутнима објаснио најзначајније новине овог закона, потом указао на обавезе које постоје по закону, а потом дао одговоре на питања која су се евентуално већ појавила у пракси институција Града Новог Сада и на тај начин омогућио да присутни стекну нова, односно надограде постојећа знања о праву на заштиту података о личности.

Услуга едукације о правима деце у хранитељству

Приликом спровођења едукације водитеља случаја и хранитеља о правима детета које је Заштитник грађана Града Новог Сада спровео током 2019. године, наметнуо се закључак да међу наставним особљем основних школа нема довољно разумевања за положај у ком се налазе деца у хранитељству. Из наведеног разлога Локални омбудсман је одлучио да у 2020. години организује едукацију наставног особља и представника психолошко-педагошке службе у основним школама на територији Града Новог Сада о правима деце у хранитељству. Циљ овог пројекта је оснаживање наставног особља и представника психолошко-педагошке службе у основним школама на територији Града Новог Сада о правима деце која се налазе у хранитељству, али свакако и унапређење положаја деце која се налазе у хранитељским породицама.

Удружење хранитеља Нови Сад било је носилац овог пројекта и организатор низа активности које су предмет едукације.

Због ситуације праћене пандемијом Covid - 19, план едукација је прилагођен могућностима и новонасталим околностима, па су организовани тренинзи „Права деце и младих у систему алтернативне бриге“ путем којих је обухваћено 39 учитеља, наставника и представника психолошко - педагошке службе школа кроз два једнодневна тренинга као и 43 хранитеља, која претходне године нису присуствовала едукацији.

У оквиру едукације организовани су и тренинзи за децу, у оквиру којих је 59 ученика седмог и осмог разреда основних школа имало могућност да прошири и учврсти своја знања о дечијим правима, али и о појму и случајевима дискриминације.

Поред наведених активности, Удружење хранитеља Нови Сад са клубовима обележило је Дечију недељу тако што је расписало литерарни конкурс за ученике од првог до четвртог разреда основних школа на тему „Срећно лице моје породице“ у оквиру ког је касније награђено 5 радова ученика, којима су подељене награде које су обезбеђене од издавача „Матица српска“ и „Службени гласник“ уз подршку Центра за породични смештај и усвојење Нови Сад.

Истраживање о препрекама које у пракси спречавају прикупљање фармацеутског отпада од грађана на територији Града Новог Сада

Безбедно уклањање фармацеутског отпада из животне средине један је од предуслова спречавања настајања негативних последица на здравље људи и животну средину. Када је у питању фармацеутски отпад који се ствара у домаћинствима, отежавајућа околност је што ни већина локалних планова управљања отпадом не препознаје овај проблем и не даје податке о количини, па чак ни оне паушалне, који би нам одговорили на питање колико таквог отпада заврши у животној средини.

Током спровођења анкетирања апотека, у оквиру истраживања, утврђено је да су запослени упознати са законским обавезама које је потребно да испуне апотеке када је у питању прикупљање фармацеутског отпада од грађана.

Већина апотека је потврдила да врши сакупљање фармацеутског отпада од грађана, али је касније анонимном провером путем позива и обиласком појединих апотекарских јединица, утврђено да је број апотека које су током периода спровођења истраживања преузимале отпад од грађана знатно мањи, односно да свега 5 здравствених установа/апотека преузима лекове које донесу грађани.

Апотеке које прикупљају отпад од грађана потврдиле су да годишње прикупе 5 кг фармацеутског отпада од грађана као и да о томе воде евиденцију. Овако мала количина прикупљеног отпада од грађана на годишњем нивоу указује да се процес прикупљања не обавља континуирано тј. да се, због чињенице да апотеке самостално сносе целокупне трошкове управљања овим отпадом, количина која се прикупља од грађана ограничава.

На питање које су препреке које онемогућавају континуирано прикупљање фармацеутског отпада од грађана, сви учесници истраживања су сагласни да је кључна препрека недостатак финансијских средстава за покривање трошкова збрињавања фармацеутског отпада од грађана.

Овакво стање узроковало је да се у Новом Саду у малом броју апотекарских јединица, у односу на укупан број апотека, прикупља фармацеутски отпад од грађана. Апотеке које прикупљају фармацеутски отпад од грађана нису заинтересоване да ову активност промовишу, јер трошак збрињавања прикупљеног фармацеутског отпада од грађана плаћају из сопствених средстава умањујући на тај начин свој профит. Бенефит од оваквог стања имају увозници и произвођачи лекова који немају трошкове за збрињавање фармацеутског отпада од грађана иако то прописи налажу, а главну штету трпи животна средина и здравље људи који су изложени штетним материјама из неадекватно одложеног фармацеутског отпада.

Закључци и препоруке су детаљније обрађени у комплетном тексту резултата Истраживања који се може пронаћи на сајту Локалног омбудсмана.

Истраживање о средњошколском образовању ученика ромске националностина територији Града Новог Сада

Локални омбудсман Града Новог Сада је спровео истраживање „Средњошколско образовање ученика ромске националности на територији Града Новог Сада“ сматрајући да је неопходно стално подстицање и праћење активности које доприносе унапређењу образовне инклузије ученика ромске националности. Ово истраживање је допринос праћењу постигнутих резултата у области средњег образовања Рома у Граду Новом Саду и може да буде полазна основа за упоређивање резултата и оцену предузетих мера у наредном периоду. Истраживањем је обухваћено 16 средњих школа на територији Града Новог Сада.

Резултати истраживања показују да је у средње школе школске 2019/20 године било уписано 15988 ученика, а разреде од 1. до 4. је завршило 15923 ученика. Од уписаних 145 ученика ромске националности, разреде је завршило 134 ученика. Једанаест ученика или 7,58% ученика ромске националности није завршило разред у који је било уписано.

Највећи број ученика ромске нациналности је похађао први разред, а најмањи број ученика је похађао четврти

разред, што је у складу са подацима у вези опредељивања за упис у образовне профиле у трогодишњем и четворогодишњем трајању. Ученици ромске националности се чешће опредељују за похађање образовних профила у трогодишњем трајању.

Са одличним успехом је неки од разреда завршило 13,43% ученика ромске националности, а разред је понављало 6 ученика или 4,47% од укупно 134 ученика који су прошле школске године завршили неки од разреда. Према подацима 11 ученика ромске националности није завршило разред, а од тог броја њих 6 је понављало разред. Петоро ученика није понављало разред, али га није ни завршило.

У прошлој школској години у средње школе је било уписано више ученика него ученица ромске националности, што указује на родну димензију овог проблема.

Од укупно 134 ученика ромске националности, за њих петоро су сачињени ИОП 1 и ИОП 2 а ни један ИОП 3. За 3,73% ученика ромске националности су сачињени ИОП 1 и ИОП 2. Подршка у процесу транзиције није видљива чак ни за све ученике за које су сачињени ИОП 1 или ИОП 2.

За 37 ученика ромске националности је обезбеђена менторска подршка наставника што износи 27,61% од укупног броја ученика ромске националности који су завршили разред. Од 134 ученика ромске националности за њих 7 или 5,22% је сачињен план за спречавање осипања у школској 2019/20 години.

Детаљан приказ резултата истраживања, са закључцима и оценом стања као и предлогом мера ради побољшања положаја ученика ромске националности се налази на сајту Локалног омбудсмана.

Заступљеност жена и мушкараца у руковођењу јавним предузећима, установама и великим компанијама у Новом Саду

Имајући у виду да је родна равноправност тема о којој се све више говори, као и чињеницу да је у Новом Саду усвојен Локални акциони план за родну равноправност, Локални омбудсман је одлучио да током 2020. године спроведе истраживање чији је предмет била заступљеност жена на управљачким позицијама у установама и јавним предузећима чији је оснивач Град Нови Сад, али и онима чији је оснивач Аутономна Покрајина Војводина или Република Србија, а која имају седиште, односно пословнице/одељења у Новом Саду. Осим јавних предузећа и установа, предметом истраживања обухваћена су и привредна друштва која спадају у велика предузећа, односно имају више од 250 запослених, а која су регистрована, односно имају седиште у Граду Новом Саду.

Извештај о спроведеном истраживању се налази на сајту Локалног омбудсмана, а у оквиру закључних раматрања и препорука изнет је закључак да су у предузећима и установама чији је оснивач Град Нови Сад жене на 16.7% директорских позиција, да је у управним одборима заступљеност жена већа, а да је на нижим руководилачким позицијама у установама чији је оснивач Град Нови Сад више жена него мушкараца, односно да су мушкарци мање заступљени пол, са мање од 30% заступљености. Такође је утврђено да су жене заступљеније у установама, него у предузећима међу директоркама и чланицама одбора.

Такође је констатовано да је Одлуком о равноправности полова Града Новог Сада између осталог дефинисано да су органи јавне власти дужни да омогуће заступљеност мање заступљеног пола у свакој организационој јединици, на руководећим местима и у органима управљања и надзора, у складу са Законом и да би у циљу остварења ових дужности било потребно да се сви подаци о заступљености жена редовно прикупљају и достављају Скупштини Града, као и да се усвоје акти којима ће се осигурати примена принципа родне равноправности приликом именовања директора и чланова и чланица одбора установа и предузећа које оснива Град Нови Сад.

Закључено је и да је потребно да се информације о Европској повељи за равноправност жена и мушкараца и активности које Град спроводи у оквиру примене Повеље учине доступним, како јавности, тако и руководству јавних предузећа и установа, као и да се промовише доношење интерних планова и мера за остваривање родне равноправности.

Наведено је и да би било корисно креирати базу великих привредних друштава, односно послодаваца са више од 250 запослених на неодређено време, а која имају седиште у Новом Саду, како би се могле мапирати и заговарати мере за остваривање равноправности полова и равнотеже професионалног и приватног живота, односно како би се могла пратити родна равноправност у сфери економске моћи.

Истраживање о доступности саобраћајница у Граду Новом Саду особама са инвалидитетом

Заштитник грађана Града Новог Сада је у току 2019. године спровео истраживање о доступности саобраћајница у Граду Новом Саду особама са инвалидитетом, које је обухватало следеће: доступност пешачких прелаза и тротоара у Граду Новом Саду особама са инвалидитетом, постојање рампи за приступ тротоару и постојање тактилних плоча за олакшано кретање слабовидих и слепих особа. Област истраживања је био шири центар Града, оивичен главним саобраћајним правцима и то Булеваром ослобођења, Јеврејском улицом, Булеваром Михајла Пупина, Београдским кејом, улицом Милоша Бајића, улицом Николе Пашића и Булеваром краља Петра I.

Локални омбудсман је сматрао да би било корисно наставити истраживање у вези доступности саобраћајница у Граду Новом Саду особама са инвалидитетом и при томе обухватити још један део Града Новог Сада.

Током 2020. године спроведено је истраживање које је обухватало територију Града Новог Сада коју формирају следеће улице: на истоку Булевар ослобођења, на југу Футошка улица, на западу Булевар Европе, на северу Корнелија Станковића, Руменачка и Булевар краља Петра I. Укупно је обухваћено 67 улица и раскрсница на територији Града Новог Сада.

Локални омбудсман ће о разултатима истраживања упознати надлежне институције, у циљу предузимања мера из њихове надлежности како би се побољшао положај особа са инвалидитетом у погледу задовољавања њихових свакодневних потреба.

Резултати истраживања су представљени у виду мапе која ће након техничке дораде бити доступна и на сајту Локалног омбудсмана Града Новог Сада.

Услуга истраживања о социјалним услугама у Граду Новом Саду

Локални омбудсман је у току 2020. године спровео истраживање о социјалним услугама које постоје у Граду Новом Саду, а које пружају установе које је основао Град Нови Сад/Република Србија као и организације цивилног друштва.

Целокупно истраживање које је у фокусу извештаја и подаци приказани у оквиру њега реализовано је са идејом да грађанима Новог Сада помогне и пружи одговор када је реч о различитим питањима која се односе на услуге социјалне заштите које су им на располагању, врсту ових услуга и услове под којим их различити извори пружају грађанима Града Новог Сада.

У Граду Новом Саду постоји широк дијапазон услуга социјалне заштите које су организоване и бивају пружене како од стране установа чији је оснивач Град Нови Сад/Република Србија, примарно оних укључених у систем социјалне заштите, тако и од стране организација цивилног друштва. Управо због великог броја ових установа и удружења која нуде социјалне услуге грађанима Новог Сада стиче се утисак да не постоји систематски организован опис понуде и врсте социјалних услуга које су на располагању грађанима.

Циљ овог извештаја односи се на пружање анализе услуга социјалне заштите које су на располагању нашим грађанима, њихово систематично представљање, како би кроз овај извештај било олакшано онима којима су ове услуге потребне да се о њима информишу на брз и једноставан начин. Такође, у извештају су пружени подаци о називу установе која пружа социјалне услуге, подаци о адресама, телефонима установа, броју корисника социјалних услуга, броју грађана који су на листи чекања за добијање социјалне услуге, као и подаци који се односе на директна искуства корисника различитих социјалних услуга реализованих од стране невладиних организација у нашем граду.

Извештај о спроведеном истраживању о социјалним услугама у Граду Новом Саду је доступан на сајту Локалног омбудсмана Града Новог Сада.

Семинар на тему Закона о општем управном поступку

Локални омбудсман организовао је дана 22. октобра 2020 године семинар на тему Закона о општем управном поступку, као и примени Закона о инспекцијском надзору у пракси за запослене у градским управама Града Новог Сада.

На семинару су присуствовали запослени из више институција чији је оснивач Град Нови Сад. Предавач на семинару је била Ружа Урошевић, судија Управног суда у пензији.

У складу са епидемиолошким мерама, семинар је одржан под строго контролисаним условима, уз коришћење заштитне опреме и држање физичке дистанце међу учесницима, услед чега је и број полазника на семинару био ограничен.

На семинару је одржано предавање које се односи на Закон о општем управном поступку као и примени правила управног поступка у поступку инспекцијског надзора, које је пратила презентација предавача. У даљем току семинара од стране предавача указано је на најчешће грешке при вршењу инспекцијског надзора, а потом је приказана пракса рада Управног суда, што је према мишљењу учесника било веома корисно. Након излагања предавача од стране учесника семинара постављана су питања, дати су одговори на иста, те су на тај начин разјашњење недоумице које се појављују у пракси приликом примене закона.

Локални омбудсман сматра да ће едукација запослених у органима Града Новог Сада на тему Закона о општем управном поступку, као и примени Закона о инспекцијском надзору допринети бољој примени наведених закона од стране запослених током њиховог рада као и већем степену поштовања права грађана.

СТРУЧНИ СКУПОВИ

Имајући у виду да је током малтене целе 2020. године трајала епидемија вируса Covid -19, услед чега је било забрањено окупљење више људи на малом простору, као и поштовање физичке дистанце, наведена ситуација је свакако утицала на организовање стручних скупова и семинара у смислу да је већина њих била отказана.

Одређени мањи број организатора стручних скупова се определио за варијанту скупа преко интернета, међутим, услед техничких сметњи и недостатка адекватне опреме, Локални омбудсман није имао могућности да се одазове свим упућеним позивима.

Имајући у виду свеобухватну ситуацију, Локални омбудсман је током 2020. године присуствовао следећим стручним скуповима:

- Поводом 10 година постојања Свратишта, деца корисници истог су 24. фебруара 2020. године приредили свечаност на којој су показали неке од вештина које су научили боравећи у Свратишту за децу и младе. Боравак у Свратишту представља социјалну услугу којом се омогућава деци и младима да имају три оброка дневно, да имају где да се пресвуку, окупају и оперу гардеробу, пружа им се помоћ у учењу и усвајању одређених вештина и повећава се доступност осталих услуга које пружа локална заједница.
- Покрајински заштитник грађана - омбудсман је 02. марта 2020. године организовао скуп под називом „Успех и постигнуће из перспективе жена“ са циљем да се мобилизује моћ жена кроз излагање и умрежавање успешних жена из различитих сфера друштвеног живота, на ком су говориле оперска уметница и редовна професорка Академије уметности УНС др Агота Виткаи Кучера, управница Галерије Матице српске др Тијана Палковљевић Бугарски, председница НУРДОР-а Јоланд Корора и многе друге.
- Дана 13. августа 2020. године је одржана интернет промоција приручника Групе ИЗАЂИ који је намењен запосленима у образовним установама који непосредно раде са ЛГБТ младим људима.
- Мисија ОЕБС у Србији је дана 22. и 23. октобра 2020. године организовала обуку путем интернета, која је за тему имала односе са јавношћу и односе са медијима.
- Покрајински заштитник грађана - омбудсман је путем интернета организовао округли сто „Збрињавање деце у стању потребе“, на ком су говорили Маја Раљић - инспекторка социјалне заштите, Анђелија Ђоловић - саветница у Покрајинском заводу за социјалну заштиту, доц. др Владимир Кнежевић - управник Клинике за психијатрију и многи други.

- Покрајински заштитник грађана - омбудсман је дана 22. децембра 2020. године организовао онлајн округли сто на тему „Старији у време пандемије - живот у старачком дому“, на ком су излагачи говорили о својим личним искуствима која имају у раду са старима који живе у геронтолошким центрима широм Војводине.

ПРИСУТНОСТ У МЕДИЈИМА

У јануару 2020. године Локални омбудсман Града Новог Сада Марина Попов Иветић гостовала је у јутарњем програму РТВ Војводине, а повод за гостовање је била промена назива институције. Снимак гостовања се налази на следећем линку: https://www.youtube.com/watch?v=ZdXeqlWmkgI Прилог је емитован и у емисији "Разгледнице", а снимак се може погледати на следећем линку: https://youtu.be/TtJQEmRKuU0

Такође, у јулу 2020. године Локални омбудсман је на свом сајту објавио „Мапу приступачности саобраћајница у Граду Новом Саду особама са инвалидитетом“, што је изазвало велико интересовање јавности, те су о томе објављени чланци у дневном листу „Дневник“, као и на интернет порталима на следећим линковима https://www.021.rs/story/Novi-Sad/Vesti/247493/Mapa-pristupacnosti-saobracajnica-u-delu-Novog-Sada-osobama-sa-invaliditetom.html и https://nsuzivo.rs/novi-sad/mapa-pristupacnosti-saobracajnica-osobama-sa-invaliditetom

ФИНАНСИЈСКА СРЕДСТВА

Одлуком о буџету Града Новог Сада за 2020. годину („Сл. лист Града Новог Сада“, 58/19, 45/20 и 62/20), Локалном омбудсману су обезбеђена средства у висини од 18.028.455,00 динара, која се у целости остварују из прихода из буџета. У току 2020. године, Локални омбудсман је утрошио 13.378.658,63 динара, што представља 74,2% од укупно одобрених средстава из буџета Града Новог Сада. Од овог износа 70,42% новчаних средстава је утрошено за расходе за запослене (плате, додатке и накнаде запослених (зараде), социјални доприноси на терет послодавца, накнаде у натури, социјална давања запосленима, накнада трошкова за запослене и др.), за службена путовања нису трошена средства, за услуге по уговорима је утрошено 29% средстава (административне услуге, услуге образовања и усавршавања запослених, стручне услуге, остале опште услуге), 0,26% средстава је утрошено за материјал и 0,31% новчаних средстава је утрошено за дотације међународним организацијама (чланарина). На име неутрошених средстава Локални омбудсман је вратио у буџет 4.649.796,37 динара.

ЗАКЉУЧАК

Услед епидемије вируса Covid - 19, претходна 2020. година је била тешка и изазовна за све грађане света, па и грађане Града Новог Сада. Из истог разлога дошло је до промена у планираним активностима, као и до промена у пословању свих институција, па и Локалног омбудсмана Града Новог Сада.

Иако у једном периоду године није било омогућено да се грађани Локалном омбудсману обраћају личним доласком у просторије Локалног омбудсмана, то није омело грађане у захтевима за заштиту њихових права, напротив, настављен је тренд повећања броја поднетих притужби грађана, као и повећања броја обраћања грађана уопште. Такође, у 2020. години је настављен похвални тренд да се велики број предмета окончава констатацијом Локалног омбудсмана да је орган управе решио проблем на који грађанин указује након обраћања Локалног омбудсмана. Наведени податак је врло значајан из разлога унапређења брзине отклањања проблема на које указују грађани, те говори и о односу органа управе према Локалном омбудсману и положају који има, односно схватању значаја ове институције од стране органа управе.

Током периода ванредног стања од 15. марта до 06. маја 2020. године велики број грађана се обратио указивањем на проблеме који су били специфични за ту ситуацију. Локални омбудсман је одговорио на све захтеве грађана, што упућивањем на надлежне органе, што директним решавањем проблема грађана у оквиру својих надлежности.

Свест грађана о обавези поштовања уведених епидемиолошких мера у комуникацији са запосленима у Локалном омбудсману је била на завидном нивоу и само мали број грађана је исказао неразумевање за обавезу коришћења заштитне опреме и поштовања физичке дистанце.

Органи управе нису поступили само по једној датој препоруци, мишљењу, предлогу или иницијативи које је упутио Локални омбудсман, док је за већину Локални омбудсман добио информацију да је орган, односно служба по истој поступио или да ће поступити у наредном периоду. Локални омбудсман је током 2020. године донео само једну препоруку у којој је указао органу на непоштовање обавезе сарадње са Локалним омбудсманом, док су у осталим предметима органи доставили тражене информације, с тим да је у неким предметима Локални омбудсман тражене податке добио одмах након првог обраћања, али је у одређеном броју предмета органима упућивао или писане или непосредне ургенције за достављање података, што је један од задатака за Локалног омбудсмана у наредном периоду – да се додатно убрза поступак прибављања података од органа управе.

Током 2020. године Локални омбудсман је посветио пажњу маргинализованим групама и важним темама за маргинализоване групе, и то: образовању ромске деце, образовању деце у хранитељству, женама на руководећим местима, особама са инвалидитетом и социјално угроженом становништву, као и заштити података о личности и заштити животне средине. Тим поводом Локални омбудсман је током 2020. године организовао два семинара, спровео једну едукацију и пет истраживања, које су имале за тему стање и унапређење стања права неких од маргинализованих група. Извештаји о спроведеним активностима се могу наћи на сајту Локалног омбудсмана. Локални омбудсман је имао у плану да спроведе више активности током 2020. године, али су неке од њих морале бити одложене због епидемиолошке ситуације, те уколико иста буде дозвољавала биће реализоване током 2021. године.

ЛОКАЛНИ ОМБУДСМАН
Број: XXII-020-12/2021-60
12. март 2021. године
Нови Сад

Локални омбудсман

Марина Попов Иветић, с.р.

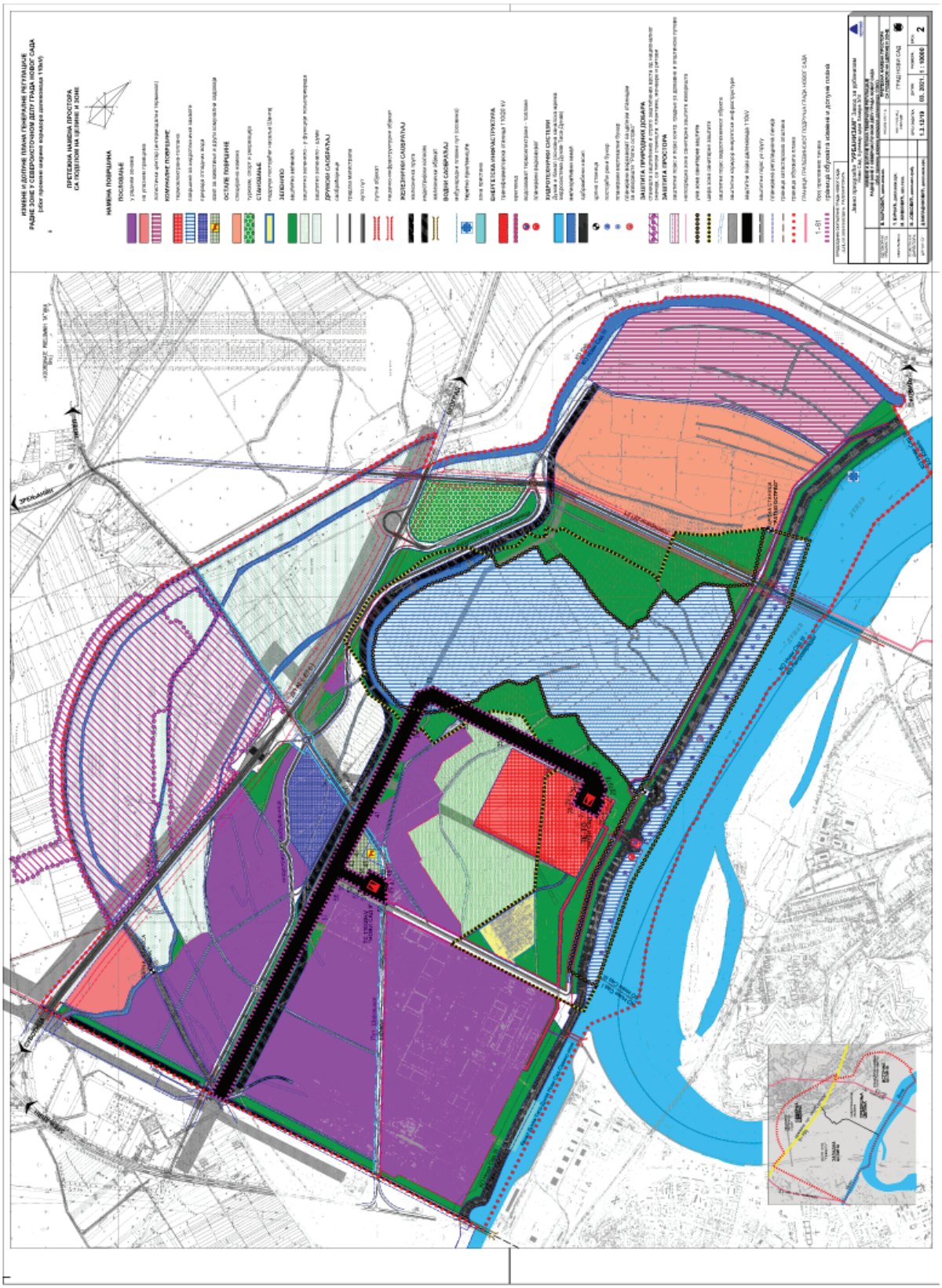
ИЗМЕНЕ И ДОПУНЕ ПЛАНА ГЕНЕРАЛНЕ РЕГУЛАЦИЈЕ РАДНЕ ЗОНЕ У СЕВЕРОИСТОЧНОМ ДЕЛУ ГРАДА НОВОГ САДА
ПРЕТЕЖНА НАМЕНА ПРОСТОРА СА ПОДЕЛОМ НА ЦЕЛИНЕ И ЗОНЕ
НАМЕНА ПОВРШИНА
ПОСЕБНЕ
ОСТАЛЕ ПОВРШИНЕ
ЗЕЛЕНИЛО
ДРУМСКИ САОБРАЋАЈ
ЖЕЛЕЗНИЧКИ САОБРАЋАЈ
ВОДНИ САОБРАЋАЈ
ИНФРАСТРУКТУРА
ЗАШТИТА ПРИРОДНИХ ДОБАРА
ЗАШТИТА ПРОСТОРА
ГРАД НОВИ САД
1:5000

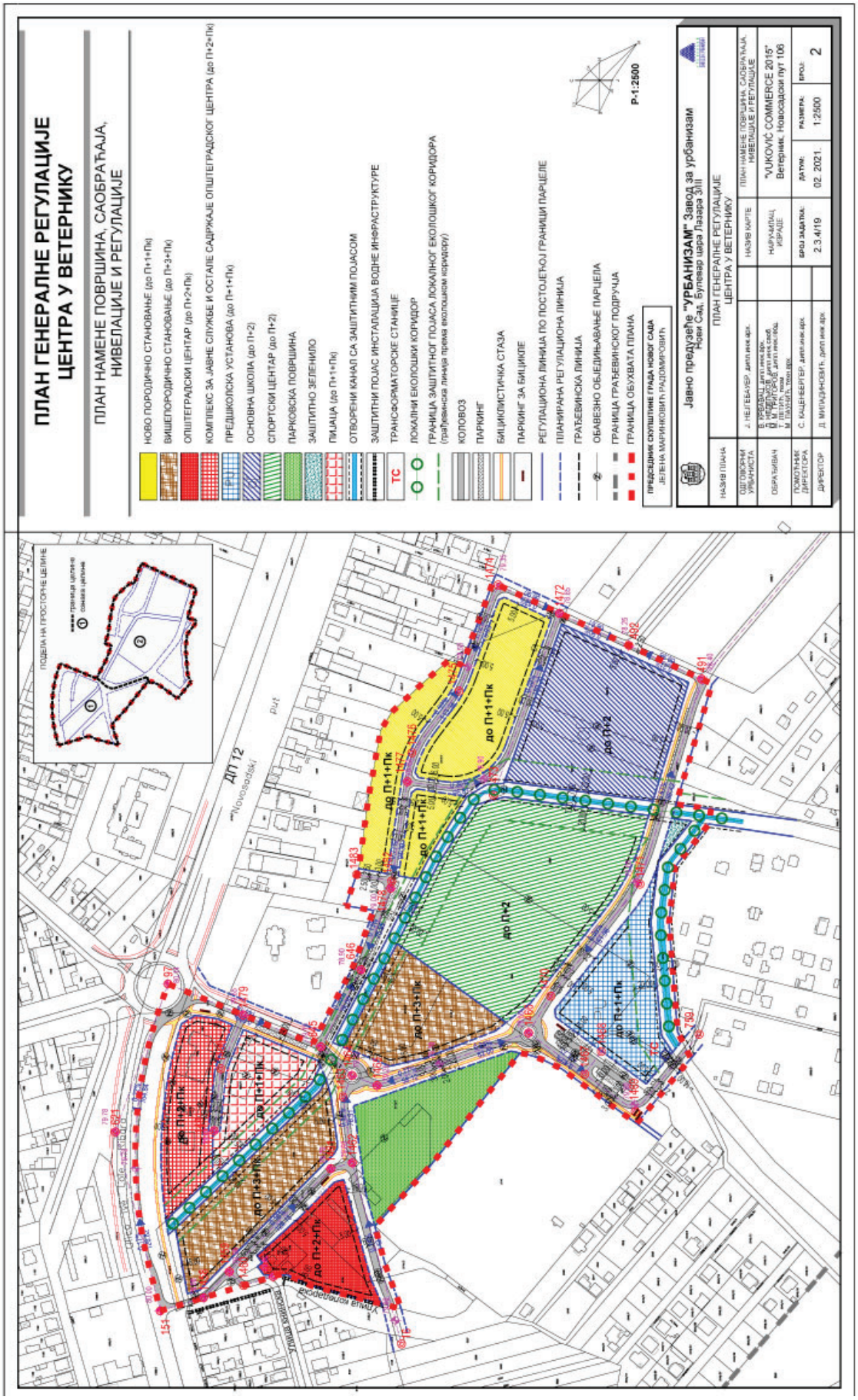
ПЛАН ГЕНЕРАЛНЕ РЕГУЛАЦИЈЕ ЦЕНТРА У ВЕТЕРНИКУ
ПЛАН НАМЕНЕ ПОВРШИНА, САОБРАЋАЈА, НИВЕЛАЦИЈЕ И РЕГУЛАЦИЈЕ
НОВО ПОРОДИЧНО СТАНОВАЊЕ (до П+1+Пк)
ВИШЕПОРОДИЧНО СТАНОВАЊЕ (до П+3+Пк)
ОПШТЕГРАДСКИ ЦЕНТАР (до П+2+Пк)
КОМПЛЕКС ЗА ЈАВНЕ СЛУЖБЕ И ОСТАЛЕ САДРЖАЈЕ ОПШТЕГРАДСКОГ ЦЕНТРА (до П+2+Пк)
ПРЕДШКОЛСКА УСТАНОВА (до П+1+Пк)
ОСНОВНА ШКОЛА (до П+2)
СПОРТСКИ ЦЕНТАР (до П+2)
ПАРКОВСКА ПОВРШИНА
ЗАШТИТНО ЗЕЛЕНИЛО
ПИЈАЦА (до П+1+Пк)
ОТВОРЕНИ КАНАЛ СА ЗАШТИТНИМ ПОЈАСОМ
ЗАШТИТНИ ПОЈАС ИНСТАЛАЦИЈА ВОДНЕ ИНФРАСТРУКТУРЕ
ТС ТРАНСФОРМАТОРСКЕ СТАНИЦЕ
ЛОКАЛНИ ЕКОЛОШКИ КОРИДОР
ГРАНИЦА ЗАШТИТНОГ ПОЈАСА ЛОКАЛНОГ ЕКОЛОШКОГ КОРИДОРА (грађевинска линија према еколошком коридору)
КОЛОВОЗ
ПАРКИНГ
БИЦИКЛИСТИЧКА СТАЗА
ПАРКИНГ ЗА БИЦИКЛЕ
РЕГУЛАЦИОНА ЛИНИЈА ПО ПОСТОЈЕЋОЈ ГРАНИЦИ ПАРЦЕЛЕ
ПЛАНИРАНА РЕГУЛАЦИОНА ЛИНИЈА
ГРАЂЕВИНСКА ЛИНИЈА
ОБАВЕЗНО ОБЈЕДИЊАВАЊЕ ПАРЦЕЛА
ГРАНИЦА ГРАЂЕВИНСКОГ ПОДРУЧЈА
ГРАНИЦА ОБУХВАТА ПЛАНА
ПРЕДСЕДНИК СКУПШТИНЕ ГРАДА НОВОГ САДА
ЈЕЛЕНА МАРИНКОВИЋ РАДОМИРОВИЋ
Јавно предузеће "УРБАНИЗАМ" Завод за урбанизам
Нови Сад, Булевар цара Лазара 3/III
ПЛАН ГЕНЕРАЛНЕ РЕГУЛАЦИЈЕ ЦЕНТРА У ВЕТЕРНИКУ
НАЗИВ ПЛАНА
ПЛАН НАМЕНЕ ПОВРШИНА, САОБРАЋАЈА, НИВЕЛАЦИЈЕ И РЕГУЛАЦИЈЕ
НАЗИВ КАРТЕ
"VUKOVIĆ COMMERCE 2015"
Ветерник, Новосадски пут 106
ДАТУМ: 02. 2021.
РАЗМЕРА: 1:2500
БРОЈ: 2
ДИРЕКТОР
Д. МИЛАДИНОВИЋ, дипл.инж.арх.
ДП 12
Novosadski put
Bodegravska ulica
Vukovićeva ulica
ПОДЕЛА НА ПРОСТОРНЕ ЦЕЛИНЕ
до П+1+Пк
до П+2
до П+3+Пк
до П+2+Пк
P-1:2500

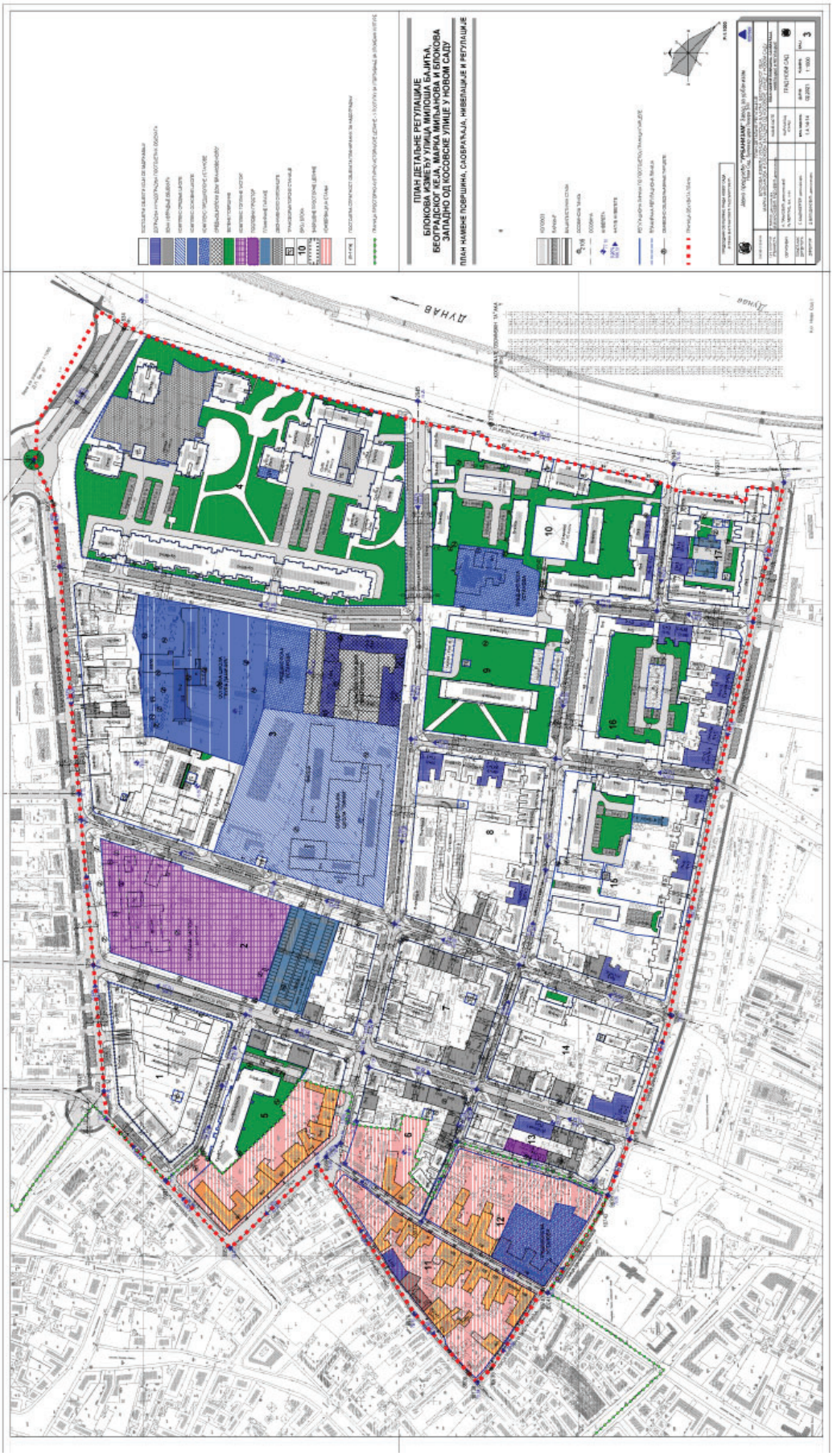
ПЛАН ДЕТАЉНЕ РЕГУЛАЦИЈЕ
БЛОКОВА ИЗМЕЂУ УЛИЦА МИЛОША БАЈИЋА,
БЕОГРАДСКОГ КЕЈА, МАРКА МИЉАНОВА И БЛОКОВА
ЗАПАДНО ОД КОСОВСКЕ УЛИЦЕ У НОВОМ САДУ
ПЛАН НАМЕНЕ ПОВРШИНА, САОБРАЋАЈА, НИВЕЛАЦИЈЕ И РЕГУЛАЦИЈЕ
ДУНАВ

САДРЖАЈ

Рег. бр.	Предмет	Страна
ГРАД НОВИ САД		
Скупштина		
275	Одлука о успостављању сарадње између Града Новог Сада, Република Србија и Администрације Петроградског рејона Санкт-Петербург, Руска Федерација, са Споразумом	**485**
276	Одлука о изменама Одлуке о Програму инвестиционих активности Јавног комуналног предузећа „Водовод и канализација“ Нови Сад за 2021. годину	**487**
277	Одлука о изменама и допуни Одлуке о Програму инвестиционих активности за 2021. годину које спроводи Градска управа за имовину и имовинско-правне послове Града Новог Сада	**488**
278	Одлука о постављању бисте академика Богољуба Станковића у Новом Саду	**489**
279	Одлука о образовању Одбора за спровођење Одлуке о постављању бисте академика Богољуба Станковића у Новом Саду	**490**
280	Одлука о спровођењу јавног конкурса за избор директора Јавног комуналног предузећа „Пут“ Нови Сад, са текстом Јавног конкурса	**490**
281	Одлука о изменама и допунама Плана генералне регулације радне зоне у североисточном делу града Новог Сада (због промене ширине коридора далековода 110 kV)	**492**
282	План генералне регулације центра у Ветернику	**494**
283	План детаљне регулације блокова између улица Милоша Бајића, Београдског кеја, Марка Миљанова и блокова западно од Косовске улице у Новом Саду	**518**
284	Решење о давању сагласности на Одлуку о изменама Програма пословања Јавног комуналног предузећа „Чистоћа“ Нови Сад за 2021. годину	**534**
285	Решење о давању сагласности на Одлуку о изменама и допунама Статута Градске библиотеке у Новом Саду, Нови Сад	**534**
286	Решење о давању сагласности на Одлуку о изменама и допунама Статута Културног центра „Руменка“, Руменка	**534**
287	Решење о давању сагласности на Одлуку о изменама и допунама Статута Позоришта младих, Нови Сад	**534**
288	Решење о давању сагласности на Одлуку о изменама и допунама Статута Музеја Града Новог Сада, Петроварадин	**535**
289	Решење о давању сагласности на Одлуку о изменама и допунама Статута Културног центра Новог Сада, Нови Сад	**535**
290	Решење о давању сагласности на Одлуку о изменама и допунама Статута Установе за израду таписерија „Атеље 61“, Петроварадин	**535**
291	Решење о давању сагласности на Одлуку о изменама и допунама Статута Установе за културу и образовање Културни центар „Кисач“, Кисач	**535**
292	Решење о давању сагласности на Одлуку о изменама и допунама Статута Стеријиног позорја, Нови Сад	**536**
293	Решење о давању сагласности на Одлуку о изменама и допунама Статута Установе за културу и образовање Културног центра „Младост“, Футог	**536**
294	Решење о давању сагласности на Одлуку о изменама и допунама Статута Завода за заштиту споменика културе Града Новог Сада, Нови Сад	**536**
295	Решење о давању сагласности на Одлуку о изменама и допунама Статута Новосадског дечијег културног центра, Нови Сад	**536**
296	Решење о давању сагласности на Одлуку о изменама и допунама Статута Историјског архива Града Новог Сада, Нови Сад	**537**
297	Решење о давању сагласности на Одлуку о изменама и допунама Статута „Новосадског позоришта – Újvidéki Színház”, Нови Сад	**537**
298	Решење о давању сагласности на Статут Апотекарске установе Нови Сад	**537**
299	Решење о давању сагласности на Одлуку Надзорног одбора Јавног комуналног предузећа „Чистоћа“ Нови Сад о процени вредности капитала Јавног комуналног предузећа „Чистоћа“ Нови Сад	**537**
300	Решење о давању сагласности на Одлуку Надзорног одбора ЈКП „Информатика“ Нови Сад о расподели нето добити утврђене према финансијском извештају за 2010. годину	**538**
301	Решење о давању сагласности на Одлуку Надзорног одбора ЈКП „Информатика“ Нови Сад о расподели нето добити утврђене према финансијском извештају за 2011. годину	**538**
302	Решење о давању сагласности на Одлуку Надзорног одбора ЈКП „Информатика“ Нови Сад о расподели нето добити утврђене према финансијском извештају за 2012. годину	**538**

Рег. бр.	Предмет	Страна
303	Решење о образовању Комисије за израду Годишњег програма заштите, уређења и коришћења пољопривредног земљишта на територији Града Новог Сада	**538**
304	Решење о именовању председника, заменика председника и чланова Комисије за израду Годишњег програма заштите, уређења и коришћења пољопривредног земљишта на територији Града Новог Сада	**539**
305	Решење о разрешењу заменика члана и именовање члана и заменика члана Градске изборне комисије	**540**
306	Решење о разрешењу члана и именовању члана Градске изборне комисије	**540**
307	Решење о престанку функције вршиоца дужности директора ЈКП „Информатика“, Нови Сад	**541**
308	Решење о именовању вршиоца дужности директора ЈКП „Информатика“ Нови Сад	**541**
309	Решење о престанку дужности члана Надзорног одбора Јавног предузећа „Спортски и пословни центар Војводина“ Нови Сад	**542**
310	Решење о именовању члана Надзорног одбора Јавног предузећа „Спортски и пословни центар Војводина“ Нови Сад	**542**
311	Решење о престанку дужности члана Надзорног одбора Јавног комуналног предузећа „Пут“ Нови Сад	**543**
312	Решење о именовању члана Надзорног одбора Јавног комуналног предузећа „Пут“ Нови Сад	**543**
313	Решење о именовању члана Управног одбора Фонда за унапређење вокалне уметности младих „Меланије Бугариновић и ћерке Мирјане Калиновић-Калин“ у Новом Саду	**544**
314	Решење о именовању члана Школског одбора Основне школе „Лаза Костић“, Ковиљ	**544**
315	Решење о престанку дужности председника Надзорног одбора Јавног комуналног предузећа за одржавање стамбених и пословних простора „Стан“ Нови Сад	**545**
316	Решење о именовању председника Надзорног одбора Јавног комуналног предузећа за одржавање стамбених и пословних простора „Стан“ Нови Сад	**545**
317	Решење о престанку дужности председника Надзорног одбора ЈКП „Информатика“ Нови Сад	**546**
318	Решење о именовању председника Надзорног одбора ЈКП „Информатика“ Нови Сад	**546**
319	Решење о престанку дужности члана Надзорног одбора Јавног градског саобраћајног предузећа „Нови Сад“, Нови Сад	**547**
320	Решење о престанку дужности члана Надзорног одбора Јавног комуналног предузећа „Паркинг сервис“ Нови Сад	**547**
321	Решење о престанку дужности члана Радне групе „Зелена столица“	**548**
322	Решење о избору члана Радне групе „Зелена столица“	**548**
323	Решење о именовању председника и чланова Одбора за спровођење Одлуке о постављању бисте академика Богољуба Станковића у Новом Саду	**548**

Градско веће

324	Програм коришћења средстава за финансирање унапређења безбедности саобраћаја на путевима на територији Града Новог Сада за 2021. годину	**548**

Градоначелник

325	Правилник о условима и начину пружања подршке за набавку бицикла као еколошки прихватљивог транспорта	**556**

Локални омбудсман

326	Извештај Локалног омбудсмана за 2020. годину	**559**

Издавач: Град Нови Сад, Градска управа за прописе Града Новог Сада. Одговорни уредник: Ана Лекић.
Уредништво: Градска управа за прописе Града Новог Сада,
21000 Нови Сад, Жарка Зрењанина 2, Телефон: 021/451-726.
Годишња претплата: 3.500,00 динара. Уплатни рачун број: 840-742341843-24;
По моделу 97 са позивом на број 20-511, Министарство финансија - Управа за трезор, Филијала Нови Сад.
Прималац: Приходи градских органа управе
Сврха плаћања: За “Службени лист Града Новог Сада”.
Рачунарска обрада и штампа:
Служба за заједничке послове Града Новог Сада, Жарка Зрењанина 2, 21000 Нови Сад, телефон: 021/4882-700