

На основу члана 39. тачка 84. Статута Града Новог Сада („Службени лист Града Новог Сада“, број 11/19), поводом разматрања Предлога одлуке о изменама и допунама Плана детаљне регулације блокова око Улице Данила Киша у Новом Саду (локалитет у Улици Дожа Ђерђа бр. 42-44), Скупштина Града Новог Сада на XVI седници од 18. јуна 2021. године, доноси


## ЗАКЉУЧАК

1. Скупштина Града Новог Сада прихвата Извештај Комисије за планове о извршеној стручној контроли Нацрта одлуке о изменама и допунама Плана детаљне регулације блокова око Улице Данила Киша у Новом Саду (локалитет у Улици Дожа Ђерђа бр. 42-44) пре излагања на јавни увид са 109. седнице од 03.12.2020. године и Извештај о обављеном јавном увиду у Нацрт одлуке о изменама и допунама Плана детаљне регулације блокова око Улице Данила Киша у Новом Саду (локалитет у Улици Дожа Ђерђа бр. 42-44) са 127. (јавне) седнице Комисије за планове од 26.04.2021. године.

2. Закључак са Одлуком и извештајима доставити Градској управи за урбанизам и грађевинске послове.

РЕПУБЛИКА СРБИЈА  
АУТОНОМНА ПОКРАЈИНА ВОЈВОДИНА  
ГРАД НОВИ САД  
СКУПШТИНА ГРАДА НОВОГ САДА  
Број: 35-855/2020-І  
18. јун 2021. године  
НОВИ САД

*Председница*

  
MSc Јелена Маринковић Радомировић

На основу члана 35. став 7. Закона о планирању и изградњи („Службени гласник Републике Србије“, бр. 72/09, 81/09 – исправка, 64/10 – УС, 24/11, 121/12, 42/13 – УС, 50/13 – УС, 98/13 – УС, 132/14, 145/14, 83/18, 31/19, 37/19 - др. закон, 9/20 и 52/21) и члана 39. тачка 7. Статута Града Новог Сада („Службени лист Града Новог Сада“, број 11/19), Скупштина Града Новог Сада на XVI седници од 18. јуна 2021. године, доноси

**О Д Л У К У**  
**О ИЗМЕНАМА И ДОПУНАМА ПЛАНА ДЕТАЉНЕ РЕГУЛАЦИЈЕ БЛОКОВА**  
**ОКО УЛИЦЕ ДАНИЛА КИША У НОВОМ САДУ**  
**(ЛОКАЛИТЕТ У УЛИЦИ ДОЖА ЂЕРЂА БР. 42–44)**

**Члан 1.**

Овом одлуком, а на основу Одлуке о изради измена и допуна Плана детаљне регулације блокova око Улице Данила Киша у Новом Саду (локалитет у Улици Дожа Ђерђа бр. 42–44) („Службени лист Града Новог Сада“, број 46/20) мења се и допуњује **ПЛАН ДЕТАЉНЕ РЕГУЛАЦИЈЕ БЛОКОВА ОКО УЛИЦЕ ДАНИЛА КИША У НОВОМ САДУ** („Службени лист Града Новог Сада“, бр. 55/18 и 36/19 – исправка) (у даљем тексту: План) у делу грађевинског подручја Плана, у Катастарској општини Нови Сад II, укупне површине 0,10 ha, унутар описане границе.

За почетну тачку описа границе дела грађевинског подручја Плана, утврђена је тачка на тремеђи парцела бр. 3536, 3534 и 7810 (Улица Дожа Ђерђа). Од ове тачке, у правцу северозапада граница обухвата парцелу број 3534 и долази до тремеђе парцела бр. 3534, 3533 и 3535/2, затим у правцу североистока продуженим правцем западне границе парцеле број 3534 пресеца парцелу број 3533/1 и долази до северне границе парцеле број 3533/1. Даље, граница скреће у правцу југоистока, прати северну границу парцеле број 3533/1 и долази до западне регулационе линије Улице Дожа Ђерђа, затим скреће ка југозападу, прати западну регулациону линију Улицу Дожа Ђерђа и долази до тачке која је утврђена за почетну тачку описа границе измена и допуна Плана.

**Члан 2.**

У Плану, у графичким приказима број 2 „План саобраћаја, регулације и нивелације са режимима изградње објеката“, у размери 1:1000, и графичком приказу и број 3 „План регулације површина јавне намене“, у размери 1:1000, који су саставни део Плана, укида се обавезно припајање парцеле број 3534 делу парцеле број 3533/1, обе у Катастарској општини Нови Сад II, а оставља се као могућност.

**Члан 3.**

Саставни део ове одлуке су следећи графички прикази:

Размера

- |  |         |
|--|---------|
| 1.1. Извод из Плана генералне регулације простора за мешовиту намену између Булевара Европе, Булевара цара Лазара, улица Стражиловске и Жарка Зрењанина, Булевара Михајла Пупина, улица Јеврејске и Футошке у Новом Саду са положајем простора обухваћеног изменама и допунама ..... | A3      |
| 1.2. Извод из Плана детаљне регулације блокова око Улице Данила Киша у Новом Саду са положајем простора обухваћеног изменама и допунама.....   | A3      |
| 2. План саобраћаја, регулације и нивелације са режимима изградње објеката .....  | P 1:500 |
| 3. План регулације површина јавне намене .....   | P 1:500 |

#### Члан 4.

Одлука о изменама и допунама Плана детаљне регулације блокова око Улице Данила Киша у Новом Саду (локалитет у Улици Дожа Ђерђа бр. 42-44) садржи текстуални део који се објављује у „Службеном листу Града Новог Сада“, и графичке приказе израђене у три примерка, које својим потписом оверава председник Скупштине Града Новог Сада.

По један примерак потписаног оригинала чува се у Скупштини Града Новог Сада, Градској управи за урбанизам и грађевинске послове и Јавном предузећу "Урбанизам" Завод за урбанизам Нови Сад.

Документациона основа ове одлуке чува се у Градској управи за урбанизам и грађевинске послове.


Одлука о изменама и допунама Плана детаљне регулације блокова око Улице Данила Киша у Новом Саду (локалитет у Улици Дожа Ђерђа бр. 42-44), доступна је на увид јавности у згради Скупштине Града Новог Сада, Жарка Зрењанина број 2, и путем интернет стране [www.skupstina.novisad.rs](http://www.skupstina.novisad.rs).

#### Члан 5.

Ова одлука ступа на снагу осмог дана од дана објављивања у „Службеном листу Града Новог Сада“.

РЕПУБЛИКА СРБИЈА  
АУТОНОМНА ПОКРАЈИНА ВОЈВОДИНА  
ГРАД НОВИ САД  
СКУПШТИНА ГРАДА НОВОГ САДА  
Број: 35-855/2020-I  
18. јун 2021. године  
НОВИ САД

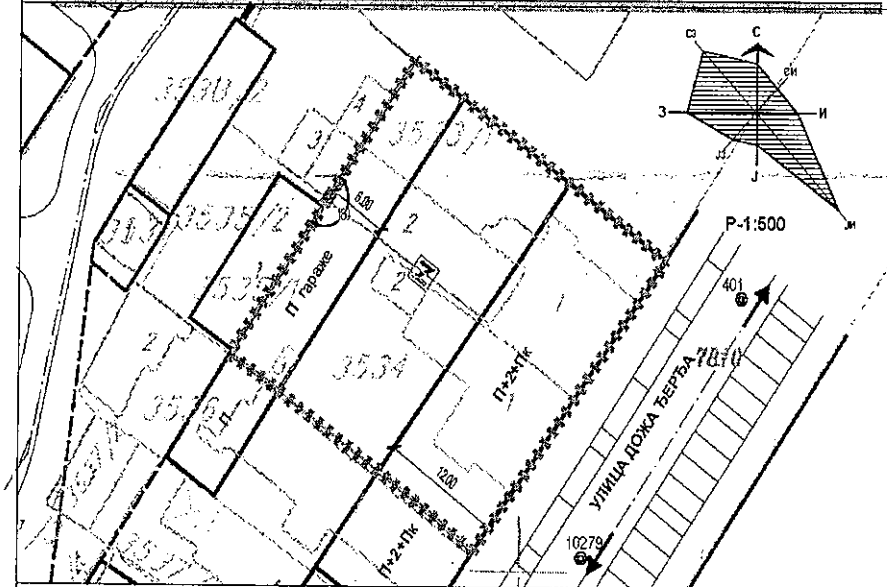
Председница



MSc Јелена Маринковић Радомировић

# ИЗМЕНЕ И ДОПУНЕ ПЛАНА ДЕТАЉНЕ РЕГУЛАЦИЈЕ БЛОКОВА ОКО УЛИЦЕ ДАНИЛА КИША У НОВОМ САДУ (ЛОКАЛИТЕТ У УЛИЦИ ДОЖА ЋЕРЋА БР.42-44)

ПЛАН САОБРАЋАЈА, РЕГУЛАЦИЈЕ И НИВЕЛАЦИЈЕ СА РЕЖИМИМА ИЗГРАДЊЕ ОБЈЕКТА



РЕЖИМИ ИЗГРАДЊЕ ОБЈЕКТА

- ЗОНА ИЗГРАДЊЕ ПЛАНИРАНИХ ОБЈЕКТА
- ПЛАНИРАНА СПРАТНОСТ ОБЈЕКТА
- РЕГУЛАЦИОНА ЛИНИЈА ПО ПОСТОЈЕЋОЈ ГРАНИЦИ ПАРЦЕЛЕ
- ПЛАНИРАНА РЕГУЛАЦИОНА ЛИНИЈА
- МОГУЋЕ ПРИПАЈАЊЕ ПАРЦЕЛЕ
- ГРАНИЦА ОБУХВАТА ИЗМЕНА И ДОПУНА ПЛАНА

КООРДИНАТЕ ОСНОВНИХ ТАЧКА  
X Y

401 7401445.82 5811358.51  
10279 7400398.36 5811087.94

ПРЕДСЕДНИК СКУПШТИНЕ ГРАДА НОВОГ САДА  
ЈЕЛЕНА МАРИНКОВИЋ РАДОМИРОВИЋ

Јавно предузеће "УРБАНИЗАМ" Завод за урбанизам Нови Сад, Булевар цара Лазара 3/III		НАЈЕВРОПЈАНИН ДОО	
НАЗИВ ПЛАНА	ИЗМЕНЕ И ДОПУНЕ ПЛАНА ДЕТАЉНЕ РЕГУЛАЦИЈЕ БЛОКОВА ОКО УЛИЦЕ ДАНИЛА КИША У НОВОМ САДУ (ЛОКАЛИТЕТ У УЛИЦИ ДОЖА ЋЕРЋА БР.42-44)		
ОДГОВОРНИ УРБАНИСТА	И.ГВОЗДЕНОВИЋ, дипл.инж.арх.	НАЗИВ КАРТЕ	ПЛАН САОБРАЋАЈА, РЕГУЛАЦИЈЕ И НИВЕЛАЦИЈЕ СА РЕЖИМИМА ИЗГРАДЊЕ ОБЈЕКТА
ОБРАЂИВАЧ	М.ГРИГОРОВ МАЉКОВИЋ, дипл.инж.град. Љ.МЕРТАЊЦ, арх.техн.	НАРУЧИЛАЦ ИЗРАДЕ	НАЈЕВРОПЈАНИН ДОО
ПОМОЋНИК ДИРЕКТОРА	С.ХАЦЕНБЕРГЕР, дипл.инж.арх.	БРОЈ ЗАДАТКА:	ДАТУМ:
ДИРЕКТОР	Д.МИЉАДИНОВИЋ, дипл.инж.арх.		
		РАЗМЕРА:	БРОЈ:
		1:500	2

На основу члана 27. став 2. тачка 4. Правилника о садржини, начину и поступку израде докумената просторног и урбанистичког планирања („Службени гласник РС”, број 32/19),

ИЗЈАВЉУЈЕМ ДА ЈЕ НАЦРТ ОДЛУКЕ О ИЗМЕНАМА И ДОПУНАМА ПЛАНА ДЕТАЉНЕ РЕГУЛАЦИЈЕ БЛОКОВА ОКО УЛИЦЕ ДАНИЛА КИША У НОВОМ САДУ (локалитет у Улици Дожа Ћерђа бр. 42-44):

- ПРИПРЕМЉЕН У СКЛАДУ СА ЗАКОНОМ О ПЛАНИРАЊУ И ИЗГРАДЊИ И ПРОПИСИМА ДОНЕТИМ НА ОСНОВУ ОВОГ ЗАКОНА, КАО И ДА ЈЕ
- ПРИПРЕМЉЕН И УСКЛАЂЕН СА ИЗВЕШТАЈЕМ О ОБАВЉЕНОМ ЈАВНОМ УВИДУ.

ОДГОВОРНИ УРБАНИСТА

*Ивано Гвозденовић*



У Новом Саду, 14.05.2021. године

РЕПУБЛИКА СРБИЈА  
АУТОНОМНА ПОКРАЈИНА ВОЈВОДИНА  
ГРАД НОВИ САД  
СКУПШТИНА ГРАДА НОВОГ САДА  
КОМИСИЈА ЗА ПЛАНОВЕ  
Број: V-35-855/20  
Дана: 03. 12. 2020. године  
НОВИ САД

**ИЗВЕШТАЈ**  
**О ИЗВРШЕНОЈ СТРУЧНОЈ КОНТРОЛИ**  
**НАЦРТА ОДЛУКЕ О ИЗМЕНАМА И ДОПУНАМА ПЛАНА ДЕТАЉНЕ РЕГУЛАЦИЈЕ**  
**БЛОКОВА ОКО УЛИЦЕ ДАНИЛА КИША У НОВОМ САДУ**  
**(ЛОКАЛИТЕТ У УЛИЦИ ДОЖА ЂЕРЂА БР. 42-44)**  
**ПРЕ ИЗЛАГАЊА НА ЈАВНИ УВИД**

Стручна контрола Нацрта одлуке о изменама и допунама Плана детаљне регулације блокова око Улице Данила Киша у Новом Саду (локалитет у Улици Дожа Ђерђа бр. 42-44), обављена је на 109. седници, одржаној 03.12.2020. године са почетком у 09,00 часова у згради ЈП „Урбанизам“ Завод за урбанизам Нови Сад, у великој сали на трећем спрату.

109. седници присуствовали су: Радоња Дабетић, председник Комисије, Зоран Вукадиновић, заменик председника Комисије, Васо Кресовић, члан Комисије за планове и Нада Милић, секретар и члан Комисије за планове.

Седници су присуствовали и представници ЈП "Урбанизам" Завод за урбанизам Нови Сад.

Након уводног образложења одговорног урбанисте из ЈП "Урбанизам" Завод за урбанизам Нови Сад, као обрађивача плана, Комисија је констатовала следеће:

Да је Одлука о изради измена и допуна Плана детаљне регулације блокова око Улице Данила Киша у Новом Саду (локалитет у Улици Дожа Ђерђа бр. 42-44), усвојена на IV седници Скупштине Града Новог Сада одржаној 15. октобра 2020. године ("Службени лист Града Новог Сада" број 46/20) са Решењем о неприступању изради стратешке процене утицаја одлуке о изменама и допунама Плана детаљне регулације блокова око Улице Данила Киша у Новом Саду на животну средину.

У складу са чланом 516 Закона о планирању и изградњи изградњи ("Службени гласник Републике Србије", бр. 72/09, 81/09-исправка, 64/10 - УС, 24/11, 121/12, 42/13-УС, 50/13-УС, 98/13-УС, 132/14, 145/14, 83/18, 31/19, 37/19-др.Закон и 09/20) примењује се скраћени поступак измена и допуна планског документа који подразумева да се не спроводи поступак раног јавног увида, као и да се спроводи поступак јавног увида у трајању од најмање 15 дана.

Нацрт одлуке о изменама и допунама Плана детаљне регулације блокова око Улице Данила Киша у Новом Саду (локалитет у Улици Дожа Ђерђа бр. 42-44), израдило је Јавно предузеће "Урбанизам" Завод за урбанизам Нови Сад.


На 109. седници одржаној 03.12.2020. године Комисија за планове разматрала је Нацрт одлуке о изменама и допунама Плана детаљне регулације блокова око Улице Данила Киша у Новом Саду (локалитет у Улици Дожа Ђерђа бр. 42-44) и том приликом констатовала да је текст за Нацрт одлуке припремљен у складу са Законом о планирању и изградњи ("Службени гласник Републике Србије", бр. 72/09, 81/09-исправка, 64/10 - УС, 24/11, 121/12, 42/13-УС, 50/13-УС, 98/13-УС, 132/14, 145/14, 83/18, 31/19, 37/19- др.закон и 09/20).

Након усаглашавања са ставовима Градске управе за прописе, Нацрт одлуке о изменама и допунама Плана детаљне регулације блокова око Улице Данила Киша у Новом Саду (локалитет у Улици Дожа Ђерђа бр. 42-44), може се упутити у даљи поступак доношења одлуке, у складу са чланом 50. и 516 Закона о планирању и изградњи ("Службени гласник Републике Србије", бр. 72/09, 81/09-исправка, 64/10 - УС, 24/11, 121/12, 42/13-УС, 50/13-УС, 98/13-УС, 132/14, 145/14, 83/18, 31/19, 37/19-др.Закон и 09/20).

Извештај доставити:

1. ЈП "Урбанизам" Завод за урбанизам Нови Сад
2. Градској управи за грађевинско земљиште и инвестиције
3. Градској управи за урбанизам и грађевинске послове
4. Члану Градског већа за управу, прописе и урбанизам
5. Архиви

Секретар Комисије



Нада Милић, дипл.инж.арх.

Председник Комисије



Радоња Дабегич, дипл.инж.арх.

В.Д. Начелника

Градске управе за урбанизам и грађевинске послове



Дејан Михајловић

РЕПУБЛИКА СРБИЈА  
АУТОНОМНА ПОКРАЈИНА ВОЈВОДИНА  
ГРАД НОВИ САД  
СКУПШТИНА ГРАДА НОВОГ САДА  
КОМИСИЈА ЗА ПЛАНОВЕ  
Број: V-35-855/20  
Дана: 26.04.2021. године  
НОВИ САД

**ИЗВЕШТАЈ**  
**О ОБАВЉЕНОМ ЈАВНОМ УВИДУ У НАЦРТ ОДЛУКЕ О ИЗМЕНАМА И ДОПУНАМА**  
**ПЛАНА ДЕТАЉНЕ РЕГУЛАЦИЈЕ БЛОКОВА ОКО УЛИЦЕ ДАНИЛА КИША У**  
**НОВОМ САДУ**  
**(ЛОКАЛИТЕТ У УЛИЦИ ДОЖА ЂЕРЋА БР. 42-44)**

Комисија за планове Скупштине Града Новог Сада, на 127. (јавној) седници која је одржана дана 26.04.2021. године у згради ЈП „Спортски и пословни центар Војводина“ Нови Сад, Сутјеска број 2, у амфитеатру на I спрату, са почетком у 9,00 часова, разматрала је Извештај обрађивача плана о спроведеном поновном јавном увиду у Нацрт одлуке о изменама и допунама Плана детаљне регулације блокова око Улице Данила Киша у Новом Саду (локалитет у Улици Дожа Ђерђа бр. 42-44).

127. (јавној) седници присуствовали су: Радоња Дабетих, председник Комисије, Зоран Букадиновић, заменик председника Комисије, Васо Кресовић, Радосав Шћепановић, Милан Ковачевић, чланови Комисије и Јасмина Лазих, секретар и члан Комисије за планове.

Одлука о изради измена и допуна Плана детаљне регулације блокова око Улице Данила Киша у Новом Саду (локалитет у Улици Дожа Ђерђа бр. 42-44), усвојена на IV седници Скупштине Града Новог Сада одржаној 15. октобра 2020. године ("Службени лист Града Новог Сада" број 46/20) са Решењем о неприступању изради стратешке процене утицаја одлуке о изменама и допунама Плана детаљне регулације блокова око Улице Данила Киша у Новом Саду на животну средину.

У складу са чланом 51б Закона о планирању и изградњи изградњи ("Службени гласник Републике Србије", бр. 72/09, 81/09-исправка, 64/10 - УС, 24/11, 121/12, 42/13-УС, 50/13-УС, 98/13-УС, 132/14, 145/14, 83/18, 31/19, 37/19-др.Закон и 09/20) примењује се скраћени поступак измена и допуна планског документа који подразумева да се не спроводи поступак раног јавног увида, као и да се спроводи поступак јавног увида у трајању од најмање 15 дана.

Нацрт одлуке о изменама и допунама Плана детаљне регулације блокова око Улице Данила Киша у Новом Саду (локалитет у Улици Дожа Ђерђа бр. 42-44), израдило је Јавно предузеће "Урбанизам" Завод за урбанизам Нови Сад.

Стручну контролу Нацрт одлуке о изменама и допунама Плана детаљне регулације блокова око Улице Данила Киша у Новом Саду (локалитет у Улици Дожа Ђерђа бр. 42-44), Комисија за планове извршила је на 109. седници одржаној 03.12.2020. године и том приликом дала позитивно мишљење на исти.

Нацрт одлуке о изменама и допунама Плана детаљне регулације блокова око Улице Данила Киша у Новом Саду (локалитет у Улици Дожа Ђерђа бр. 42-44) је изложен на јавни увид у периоду од



25.03.2021. до 08.04.2021. године (чије је оглашавање објављено у листу "Дневник" од 25. марта 2021. године). У току јавног увида достављена је 1 (једна) примедба на Нацрт одлуке, што је обрађивач плана констатовао у Извештају о спроведеном јавном увиду.

Након спроведеног јавног увида, Комисија за планове је на 127. (јавној) седници, одржаној 26.04.2021. године (чије је одржавање објављено у листу "Дневник" од 23.04.2021. године) разматрала Извештај обрађивача плана о спроведеном јавном увиду у Нацрт одлуке о изменама и допунама Плана детаљне регулације блокова око Улице Данила Киша у Новом Саду (локалитет у Улици Дожа Ђерђа бр. 42-44).

У затвореном делу седнице, Комисија је констатовала да је у току јавног увида поднето 1 (једна) примедба на Нацрт одлуке о изменама и допунама Плана детаљне регулације блокова око Улице Данила Киша у Новом Саду (локалитет у Улици Дожа Ђерђа бр. 42-44).

Примедбу је доставио:

1. "НАЈЕВРОПЉАНИН", Исе Бајића 4, Нови Сад

#### **Примедба број 1**

(подносилац: "НАЈЕВРОПЉАНИН", Исе Бајића 4, Нови Сад)

Примедба се односи на парцелу број 3534 КО Нови Сад II, на којој власник тражи да се повећа спратност објекта и заузетост парцеле. Сматра да, према важећем Плану детаљне регулације блокова око Улице Данила Киша у Новом Саду, има основ за заузеће парцеле од 75%.

Као пример наводи објекат који је у изградњи а налази се на адреси Дожа Ђерђа 48-50. Објашњава да је тај објекат добио дозволу за изградњу спратности Су+П+2+Пк а да је изграђено на терену Су+П+4+Пк.

Предлаже да се и на њих примени исто правило, како не би било превише одступања у вертикалној и хоризонталној регулацији на целом потесу Улице Дожа Ђерђа.

Уз примедбу прилаже фотографију са терена изведеног објекта на адреси Дожа Ђерђа 48-50.

**Комисија за планове не прихвата примедбу, уз образложење дато у Извештају обрађивача о спроведеном јавном увиду.**


**Сходно члану 50. Закона о планирању и изградњи, Извештај се доставља обрађивачу плана на надлежно поступање.**

**Након поступања по овом Извештају, обрађивач плана ће плански документ доставити надлежном органу градске управе ради упућивања у процедуру доношења.**

ПРЕДСЕДНИК КОМИСИЈЕ

В.Д. Начелника

Градске управе за урбанизам и грађевинске послове

  
Радоња Дабетић, дипл.инж.арх.

  
Дејан Михајловић

ЧЛАНОВИ КОМИСИЈЕ:

1. Зоран Вукадиновић, дипл.инж.саобр.

2. Васо Кресовић, дипл.инж.арх.

3. Радосав Шћепановић, дипл.инж.арх.

4. Милан Ковачевић, дипл.инж.арх.

5. Јасмина Лазивић, маст.инж.арх.

