


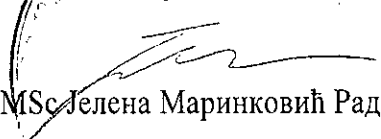
На основу члана 39. тачка 84. Статута Града Новог Сада („Службени лист Града Новог Сада“, број 11/19), поводом разматрања Предлога одлуке о изменама и допунама Плана генералне регулације насељеног места Футог (локалитет северно од Улице Моше Пијаде), Скупштина Града Новог Сада на XVI седници од 18. јуна 2021. године, доноси

## ЗАКЉУЧАК

1. Скупштина Града Новог Сада прихвата Извештај Комисије за планове о извршеној стручној контроли Нацрта одлуке о изменама и допунама Плана генералне регулације насељеног места Футог (локалитет северно од Улице Моше Пијаде) пре излагања на јавни увид са 114. седнице од 21.01.2021. године и Извештај о обављеном јавном увиду у Нацрт одлуке о изменама и допунама Плана генералне регулације насељеног места Футог (локалитет северно од Улице Моше Пијаде) са 132. седнице Комисије за планове од 27.05.2021. године.

2. Закључак са Одлуком и извештајима доставити Градској управи за урбанизам и грађевинске послове.

РЕПУБЛИКА СРБИЈА  
АУТОНОМНА ПОКРАЈИНА ВОЈВОДИНА  
ГРАД НОВИ САД  
СКУПШТИНА ГРАДА НОВОГ САДА  
Број: 35-17/2021-I  
18. јун 2021. године  
НОВИ САД

  
*Председница*  
  
MSc Јелена Маринковић Радомировић

На основу члана 35. став 7. Закона о планирању и изградњи („Службени гласник Републике Србије“, бр. 72/09, 81/09 – исправка, 64/10 – УС, 24/11, 121/12, 42/13 – УС, 50/13 – УС, 98/13 – УС, 132/14, 145/14, 83/18, 31/19, 37/19 – др. закон, 9/20 и 52/21) и члана 39. тачка 7. Статута Града Новог Сада („Службени лист Града Новог Сада“, број 11/19), Скупштина Града Новог Сада на XVI седници од 18. јуна 2021. године, доноси

**О Д Л У К У**  
**О ИЗМЕНАМА И ДОПУНАМА ПЛАНА ГЕНЕРАЛНЕ РЕГУЛАЦИЈЕ**  
**НАСЕЉЕНОГ МЕСТА ФУТОГ**  
**(ЛОКАЛИТЕТ СЕВЕРНО ОД УЛИЦЕ МОШЕ ПИЈАДЕ)**

**Члан 1.**

Овом одлуком, а на основу Одлуке о изради измена и допуна Плана генералне регулације насељеног места Футог (локалитет северно од Улице Моше Пијаде) („Службени лист Града Новог Сада“, број 46/20) мења се и допуњује **ПЛАН ГЕНЕРАЛНЕ РЕГУЛАЦИЈЕ НАСЕЉЕНОГ МЕСТА ФУТОГ** („Службени лист Града Новог Сада“, бр. 45/15, 21/17 и 55/20) (у даљем тексту: План) у делу грађевинског подручја Плана у Катастарској општини Футог, унутар описане границе.

За почетну тачку описа границе дела грађевинског подручја Плана, утврђена је тачка на пресеку осовине Улице Соње Маринковић и продуженог правца северне границе парцеле број 1990/7. Од ове тачке у правцу истока граница прати претходно описан правац и северну границу парцеле број 1990/7 и њеним продуженим правцем долази до продуженог правца западне границе парцеле број 1990/6. Даље, граница скреће ка југу, прати претходно описан правац, затим скреће ка југоистоку, прати границу парцела бр. 1990/6 и 1993 и долази до тремеђе парцела бр. 1990/6, 1993 и 2872. Од ове тачке граница скреће ка југу, прати источну границу парцеле број 1990/6 и продуженим правцем долази до осовине Улице Моше Пијаде, затим скреће ка западу, прати осовину Улице Моше Пијаде до пресека са осовином Улице Соње Маринковић. Даље, граница скреће ка северу, прати осовину Улице Соње Маринковић и долази до почетне тачке описа границе измена и допуна Плана.

Одлуком о изменама и допунама Плана обухваћено је 4,89 ha.

**Члан 2.**

У Плану одељак „6. КОНЦЕПТ ПРОСТОРНОГ УРЕЂЕЊА СА ПРЕТЕЖНОМ НАМЕНОМ ЗЕМЉИШТА И БИЛАНСИМА“ пододељак „6.1. Просторна целина 1 – део грађевинског подручја насељеног места Футог“ подтачка „6.1.1. Урбанистичка целина I – целина претежно намењена становању, централним садржајима и пратећим јавним службама“ став 1. реченица прва, после речи: „Чиче“ отвара се заграда, додају се речи: „са планираним продужецима ка истоку и западу“, затвара се заграда.

У реченици другој број: „649,84“ замењује се бројем: „654,73“.

Став 2. мења се и гласи: „Планиране намене у оквиру урбанистичке целине 1 су: породично становање, вишепородично становање, централне функције, јавне службе (предшколска установа, основна школа, здравствена установа, средњошколски дом, дом за пензионере и стара лица и прихватилиште за одрасла и стара лица, интервентни пункт), верски објекти, пословање (пословање на улазним правцима, пословање у стамбеним зонама, станица за снабдевање горивом), гробље, спортски центри, заштитно зеленило, парковске и зелене површине, озелењени сквер и други јавни простори.“.

У ставу 3. алинеја прва, реч: „канала“ брише се, а после речи: „Чиче“ отвара се заграда, додају се речи: „са продужетком до огледних поља и Старог немачког католичког гробља“, затвара се заграда.

У ставу 5. после друге реченице додаје се реченица која гласи: „Мањи локални центар северно од Улице Моше Пијаде, првенствено потребан становницима Новог Футога, планира се у окружењу будућег верског објекта, где ће се уз озелењени јавни простор лоцирати и планирани комплекси предшколске установе, средњошколског дома и прихватилишта за одрасла и стара лица“.

У подтачки „6.1.3. Урбанистичка целина 3 – целина претежно намењена комплексу пољопривредне школе и радним зонама“ у ставу 1. реченица прва, зарез и речи: „Соње Маринковић“ бришу се, а број: „114,14“ замењује се бројем: „109,25“.

У реченици другој речи: „вишепородично становање, предшколска установа“, бришу се.

У ставу 2. тачка на крају друге реченице замењује се зарезом и додају се речи: „због чега се планира и нови комплекс средњошколског дома у Улици Моше Пијаде, у оквиру мањег локалног центра у потцелини Нови Футог, као делу урбанистичке целине 1.“.

У пододељку „6.4. Биланс површина“ Табела: „НАМЕНА – ГРАЂЕВИНСКО ПОДРУЧЈЕ НАСЕЉЕНОГ МЕСТА ФУТОГ“ мења се и гласи:

»

НАМЕНА	Површина (ha)	Процент (%)
<b>ГРАЂЕВИНСКО ПОДРУЧЈЕ НАСЕЉЕНОГ МЕСТА ФУТОГ</b>	<b>1087,62</b>	<b>100</b>
Породично становање	371,53	34,16
Породично становање пољопривредног типа	38,24	3,52
Вишепородично становање	0,81	0,07
Централне функције	45,91	4,22
Верски објекти	1,48	0,14
Предшколска установа	3,81	0,35
Основна школа	5,78	0,53

Средња пољопривредна школа – школски комплекс Огледна поља средње пољопривредне школе	20,86 31,35	52,21	1,92 2,88	4,8
Средњошколски дом	0,61		0,06	
Здравствене установе	0,89		0,08	
Дом за пензионере и стара лица и прихватилишта за одрасла и стара лица	2,9		0,27	
Радне зоне (секундарне и терцијарне делатности)	200,51		18,43	
Пословање на улазним правцима	5,72		0,53	
Пословање у стамбеним зонама	0,55		0,05	
Гробље	4,89		0,45	
Спортски центри	15,47		1,42	
Заштитно зеленило	21,41		1,97	
Заштитно зеленило у функцији пољопривреде	10,71		0,98	
Шума парк	38,22		3,51	
Парковске и зелене површине	6,06		0,56	
Туристичке спортско рекреативне површине	6,89		0,54	
Уређена јавна површина – озелењени сквер	1,62		0,15	
Саобраћајне површине	224,06		20,60	
Насип	17,92		1,65	
Хидротехнички објекат	0,19		0,02	
Мелиорациони канали	8,89		0,82	
<b>УКУПНО</b>	<b>1087,62</b>		<b>100</b>	

У одељку „7. ПЛАН РЕГУЛАЦИЈЕ ПОВРШИНА ЈАВНЕ НАМЕНЕ СА НИВЕЛАЦИЈОМ“ пододељак „7.2. План регулације површина јавне намене у грађевинском подручју“ став 1. алинеја прва, речи: „и паркове“ замењују се речима: „средњошколске домове, прихватилишта за одрасла и стара лица, садржаје културе и интервентни пункт“.

У алинеји четвртој, после речи: „озелењени скверови“, додају се речи: „и други јавни простори“.

У пододељку „7.3. План нивелације“ на крају става 1. додају се две реченице које гласе: „На делу подцелине Нови Футог где је планиран мањи локални центар, земљиште је улегнуто приближно за 1–2 m од постојећих саобраћајница, а за 3–4 m од површине суседног Старог немачког католичког гробља. То земљиште је подводно и веома непогодно за изградњу, због чега је неопходно уклонити замуљане делове тла под трском и извршити насипање терена на површини од најмање 3 ha, које може бити фазно, у складу са динамиком реализације планираних садржаја.“ .

У одељку „8. ПЛАН ИНФРАСТРУКТУРЕ И УСЛОВИ УРЕЂЕЊА И ИЗГРАДЊЕ“ пододељак „8.1. Саобраћајна инфраструктура“ подтачка „8.1.1. Друмски саобраћај“ после става 10. додаје се став 11. који гласи:

„У циљу повезивања трасе „туристичке“ бициклическе стазе дуж одбрамбеног насипа уз Дунав са стамбеним зонама, а поготово са постојећим и планираним површинама центра насеља, планирају се бициклическе стазе на важнијим саобраћајницама као у Фрушкогорској улици, на продужетку општинског пута Футог – ПД „Планта“ – Кисач. Такође, препоручује се таква веза до улица Соње Маринковић и Моше Пијаде, у којима се планирају бициклическе стазе по ободу мањег локалног центра на делу подцелине Нови Футог.“.

У пододељку **„8.3. Енергетска инфраструктура“** подтачка **„8.3.6. Услови прикључења на електроенергетску мрежу“** после става 2. додају се ставови 3. и 4. који гласе:

„Прикључење објеката у зони мале привреде са максималним једновременим снагама до 200 kW биће могуће са нисконапонског вода из ТС „дистрибутивног типа“ са уградњом слободностојећег ормана мерног места за полуиндиректно мерење.

Прикључење објеката у зони мале привреде са максималним једновременим снагама преко 200 kW биће неопходно градити нове ТС „индустријског типа“ (које ће бити у власништву инвеститора) типа: МБТС, зидана (ЗТС) или узидана (УЗТС). У тим случајевима орман мерног места ће се налазити унутар ТС.“.

У одељку **„10. НАЧИН СПРОВОЂЕЊА ПЛАНА ГЕНЕРАЛНЕ РЕГУЛАЦИЈЕ“** пододељак **„10.1. Простори за које је основ за реализацију план генералне регулације“** став 1. после алинеје девете додаје се нова алинеја десета која гласи:

„- локални центар у потцелини Нови Футог, северно од Улице Моше Пијаде – планирани верски објекат, централне функције, средњошколски дом, прихватилиште за одрасла и стара лица, озелењени јавни простор, трансформаторска станица и саобраћајне површине;“.

Досадашње ал. 10 до 21. постају ал. 11. до 22.

У пододељку **„10.2. Простори за које је основ за реализацију план детаљне регулације“** став 1. алинеја друга, након затворене заграде додаје се зарез и речи: „изузев унутар локалног центра на локалитету северно од Улице Моше Пијаде“, а у алинеји трећој после речи: „службе“ додаје се зарез и речи: „изузев унутар локалног центра на локалитету северно од Улице Моше Пијаде“.

У пододељку **„10.3. Простори за које ће се израдити урбанистички пројекат“** став 1. алинеја прва након речи „лица“ додаје се зарез и речи: „изузев прихватилишта у оквиру локалног центра на локалитету северно од Улице Моше Пијаде“.

У алинеји другој након речи „установе“ додаје се зарез и речи: „изузев у оквиру локалног центра на локалитету северно од Улице Моше Пијаде“.

У одељку „11. ПРАВИЛА УРЕЂЕЊА И ПРАВИЛА ГРАЂЕЊА ПО ЦЕЛИНАМА И ЗОНАМА ЗА КОЈЕ ЈЕ ОСНОВ ЗА РЕАЛИЗАЦИЈУ ОВАЈ ПЛАН“ пододељак „11.1. Део просторне целине 1“ подтачка „11.1.6. Централне функције“ после става 12. додају се три става која гласе:

„У југозападном делу локалног центра у подцелини Нови Футог, на локалитету северно од Улице Моше Пијаде, планирају се централне функције – садржаји културе са сродним рекреативним и угоститељским садржајима локалног карактера (етно-кућа, културно-уметничка друштва, културно-спортски клубови и сл.), без становања. Од делова парцела бр. 1990/5 и 1991 планира се формирање грађевинске парцеле као површине јавне намене (око 1.400 m<sup>2</sup>). Уз индекс заузетости парцеле до 30 %, омогућава се изградња објекта спратности до П+1, са косим (таванским) или равним кровом, а не дозвољава се изградња другог, помоћног објекта. Положај уличне и дворишне грађевинске линије дефинисан је на графичком приказу „План намене површина – локалитет северно од Улице Моше Пијаде“, у размери 1:1000. У оквиру зоне изградње, коју чине грађевинске линије и бочне границе парцеле, позиционира се објекат у непрекинутом низу оријентационог габарита датог на графичком приказу „План озелењавања и уређења“, у размери 1:1000, како би чинио централносиметричну композициону целину са објектима на суседном верском комплексу. Могући су отвори (прозори и врата), без препуста, на бочном зиду објекта према озелењеном јавном простору, а нису могући према парцели са верским објектом. Предбашта се планира за озелењавање и поставку мобилијара. У дворишном делу парцеле планира се декоративно озелењавање и поплочавање ради уређења простора за окупљање, културно-забавне и рекреативне активности на отвореном (драмска игра, плес, вежбање таи-чија, јоге, аеробика и сл.), те за поставку пратећег мобилијара (столови за картање, шах, стони тенис и сл.). Колски приступ за снабдевање је из Улице Соње Маринковић, а пешачки је могућ и са планираног озелењеног јавног простора у суседству. Паркирање возила за потребе корисника центра планира се на паркингу унутар регулације Улице Соње Маринковић. Парцелу не треба ограђивати према улици и озелењеном јавном простору.

На северном делу локалног центра у подцелини Нови Футог, на локалитету северно од Улице Моше Пијаде, планира се простор за централне функције – пословање (трговина, угоститељство, образовање, информационо-комуникационе технологије и други здравствени, социјални и рекреативни садржаји), као и недостајуће културне, образовне и друге јавне делатности које ће допринети афирмацији и одржавању центра. Простор за пословање планира се без становања. Од дела парцеле број 1990/5 планира се формирање грађевинских парцела чија површина је минимално 750 m<sup>2</sup>, са фронтом минималне ширине 25 m уз Улицу Соње Маринковић и планирани продужетак Улице Славише Вајнера Чиче, а 20 m уз планирану улицу (Нова 2). Уз индекс заузетости до 50 %, омогућава се изградња главних објеката спратности до П+2, са косим (таванским) или равним кровом, без помоћних објеката. Објекти су слободностојећи или у прекинутом низу. Могући су отвори (високопараметни прозори), без препуста, на бочном зиду објекта према суседној парцели исте намене. Положај уличне и бочне грађевинске линије према суседном јавном комплексу дефинисан је на графичком приказу „План намене површина – локалитет северно од Улице Моше Пијаде“, у размери 1:1000. У оквиру зоне изградње, коју чине те грађевинске линије и предложене/могуће бочне границе парцела, позиционирају се објекти

оријентационих габарита датих на графичком приказу „План озелењавања и уређења“, у размери 1:1000. Предбаште се планирају за озелењавање и евентуалну поставку мобилијара. У дворишном делу парцела планира се декоративно озелењавање. Паркирање возила за потребе корисника простора обавезно је предвидети на отвореном делу парцеле, а могуће је и у подземној етажи, на максимално 75 % површине. Парцеле се ограђују транспарентним оградама према улици, а препоручљиво нетранспарентном оградом према суседном јавном комплексу.

За планиране објекте централних функција у локалном центру у подцелини Нови Футог, нагиб косих кровних равни је до 30°, а може се планирати и равна, проходна или озелењена кровна површина. Остала правила која нису утврђена планом примењују се из Правилника о општим правилима за парцелацију, регулацију и изградњу.“ .

У делу „ **Правила парцелације** “ после става 2. додаје се став 3. који гласи:

„Начин обавезног формирања грађевинских парцела од делова парцела бр. 1990/5 и 1991 дефинисан је на графичком приказу „План регулације површина јавне намене са планом саобраћаја и нивелације“, у размери 1:1000. За површину на северном делу парцеле број 1990/5, на графичком приказу „План озелењавања и уређења“, у размери 1:1000 дате су и предложене/могуће бочне границе парцела, али пројектом парцелације ће се формирати грађевинске парцеле применом правила о минималној површини и уличном фронту.“ .

После назива подтачке „**11.1.7. Јавне службе**“ додаје се став који гласи:

„Сви јавни објекти су дужни да спроводе програм енергетске ефикасности који доноси јединица локалне самоуправе, а који нарочито садржи планирани циљ уштеда енергије, преглед и процену годишњих енергетских потреба, план енергетске санације и одржавања јавних објеката, као и планове унапређења система комуналних услуга (даљинско грејање и хлађење, водовод, јавна расвета, управљање отпадом, јавни транспорт и др.).“ .

У подтачки „**11.1.7.1. Предшколска установа**“ после става 6. додаје се став 7. који гласи:

„Планира се нови комплекс предшколске установе у Улици Моше Пијаде на површини од око 8.430 m<sup>2</sup>. У складу са важећим нормативима, у првој фази изградње, на јужном делу комплекса површине око 0,5 ha, планира се максимални капацитет објекта за смештај 180 деце, при чему се озелењава преостали део комплекса. У другој фази изградње, на северном делу комплекса, површине око 0,34 ha, планира се изградња другог објекта или доградња постојећег објекта, и то у виду вишенаменског простора са сродним садржајима којима би се еколошке и економске предности локације искористиле за иновативно проширење и обогаћивање образовног процеса. Циљ је да се омогући да установа стекне статус „модел центра“ као одговор на рекреативне, терапеутске и друге развојне потребе свих, а посебно надарене деце за уметност (музичку, ликовну, сценску), спорт и друге

вештине (језичке, компјутерске, мануелне и сл.). Уз индекс заузетости до 30 %, у првој фази омогућава се изградња објекта спратности до П+1, са косим (таванским) или равним кровом, без помоћних објеката, а у другој фази омогућава се изградња/доградња чији габарит се димензионише на начин више од минимално прописаног подзаконском регулативом. Изградња објекта усмерава се положајем грађевинских линија дефинисаним на графичком приказу „План намене површина – локалитет северно од Улице Моше Пијаде“, у размери 1:1000, а које формирају зону изградње у чијим оквирима ће се позиционирати како слободностојећи објекат у првој фази, тако и његова доградња, или изградња дугог вишенаменског објекта у другој фази изградње. Минимум 30 % комплекса мора бити озелењено. Обавезно је сађење дрвећа и шибља дуж ограде према верском објекту и културним садржајима у суседству на западу, као и примена правила уређења датих у подтачки „13.1.5.6. Зелене и слободне површине“. Паркирање возила за потребе економског снабдевања и запосленог особља могуће је на слободном делу комплекса. Паркирање возила за потребе довођења деце у установу, као и корисника вишенаменског објекта, обезбеђује се на планираном јавном уличном паркингу.“.

У делу „Правила парцелације“ став 2. мења се и гласи:

„Комплекс предшколске установе у Улици Моше Пијаде формира се обавезним спајањем делова парцела бр. 1990/5, 1990/6, 1990/31, 1991 и 1992 у нову грађевинску парцелу. Начин формирања нове грађевинске парцеле је дефинисан на графичком приказу „План регулације површина јавне намене са планом саобраћаја и нивелације“, у размери 1:1000.“.

У подтачки „11.1.7.4. Социјалне установе“ после дела „Дом за пензионере и стара лица“ додају се два дела која гласе:

#### „Прихватилиште за одрасла и стара лица

У средишњем делу локалног центра у подцелини Нови Футог, на локалитету северно од Улице Моше Пијаде, планира се нови комплекс прихватилишта за одрасла и стара лица, на површини од око 6.720 m<sup>2</sup>, са приступима из Улице Соње Маринковић и планиране Улице Нова 2. Комплекс се формира од делова парцела бр. 1990/5 и 1991, који се спајају у нову грађевинску парцелу. Начин формирања нове грађевинске парцеле је дефинисан на графичком приказу „План регулације површина јавне намене са планом саобраћаја и нивелације“, у размери 1:1000. С обзиром на важеће нормативе за домове за старе, у првој фази изградње (БРГП око 6.200 m<sup>2</sup>) планира се капацитет за смештај око 120 лица, а у каснијим фазама за смештај још 100–150 лица. У приземљу објекта се препоручује формирање клуба за старе, приступачног осталим становницима Новог Футога, као и свратишта за бескућнике. Индекс заузетости је од око 30 % у првој фази, до максимално 50 % у каснијим фазама проширења капацитета. Планира се изградња објекта спратности до П+2, са подземном етажом и косим (таванским) или равним кровом. Нагиб косих кровних равни је до 30°, а може се планирати и равна, проходна или озелењена кровна површина. На графичком приказу „План намене површина – локалитет северно од Улице Моше Пијаде“, у размери 1:1000 дефинисан је положај грађевинских линија које формирају



зону изградње, у оквиру које ће се позиционирати главни слободностојећи објекат предвиђен за фазну изградњу, као и могући приземни анекси. Оријентациони предлог габарита објеката дат је на графичком приказу „План озелењавања и уређења“, у размери 1:1000. Приказани су главни, подужни објекат (у основи око 20 × 100 m, спратности до П+2, са планираном гаражом и сервисним садржајима у сутерену, у приземљу су планирани заједнички садржаји, на спратовима подужна комуникација, обострано позициониране собе и пратећи простори), који садржи два степеништа и један фасадни – болнички лифт на северној страни, са приступом из Улице Соње Маринковић, затим два смештајна анекса за каснију доградњу на југу, те приземни анекс са улазом у гаражу, котларницом и магацином на североисточном делу, са приступом из Улице Нова 2. Учешће зеленила у оквиру комплекса треба да буде заступљено минимум 30 %. Обавезно је сађење дрвећа и шибља у предбаштама према улицама и дуж ограде према пословним објектима у суседству на северу. Колски приступ за снабдевање је из Улице Соње Маринковић или/и из Улице Нове 2, а пешачки је могућ и са планираног озелењеног јавног простора у суседству. Паркирање возила за потребе економског снабдевања и запосленог особља обавезно је обезбедити у подземној етажи која, заједно са силазном рампом, може заузимати максимално 50 % површине парцеле. Паркирање возила за потребе посетилаца и других корисника установе обезбеђује се на планираним јавним паркинзима у Улици Соње Маринковић и Улици Нова 2. Препоручује се да се комплекс не ограђује према улици и озелењеном јавном простору, а што углавном зависи од категорије корисника.

### Средњошколски дом

Поред смештајних капацитета на постојећем комплексу средње пољопривредне школе са домом ученика, те постојећем средњошколском дому у Улици царице Милице, планира се нови комплекс средњошколског дома у Улици Моше Пијаде, на ободу мањег локалног центра, у подцелини Нови Футог, на граници са постојећим Старим немачким католичким гробљем. Планира се формирање комплекса од делова парцела бр. 1990/6, 1991 и 1992, који се спајају у нову грађевинску парцелу, површине око 4.560 m<sup>2</sup>. Начин формирања нове грађевинске парцеле је дефинисан на графичком приказу „План регулације површина јавне намене са планом саобраћаја и нивелације“, у размери 1:1000.“ Као социјална установа за заштиту омладине, у складу са важећим нормативима, планирани капацитет је 150–230 ученика/ученица, а у случају потребе, на овом комплексу је могућ смештај наставника Пољопривредне школе, деце и омладине лишене родитељског старања и сл. Уз индекс заузетости до 30 %, планира се изградња главних објеката спратности до П+2, са подземном етажом и косим (таванским) или равним кровом, без помоћних објеката. Изградња се усмерава положајем грађевинских линија, које су дефинисане на графичком приказу „План намене површина – локалитет северно од Улице Моше Пијаде“, у размери 1:1000. Грађевинске линије формирају зону изградње у чијим оквирима ће се позиционирати објекат у прекинутом низу. Планирају се отвори (prozори), без препуста, на бочном зиду објекта према озелењеној јавној површини. Нагиб косих кровних равни је до 30°, а може се планирати и равна, проходна или озелењена кровна површина. Оријентациони предлог габарита објекта дат је на графичком приказу „План озелењавања и уређења“, у размери 1:1000. Учешће зеленила у оквиру комплекса треба да буде заступљено минимум 30 %. Обавезно је сађење дрвећа и шибља у предбашти према улици

и на ширем потезу дуж оградe према Старом немачком католичком гробљу у суседству на истоку, које се задржава уз услов заштите амбијента. Колски приступ за снабдевање је из Улице Моше Пијаде, а пешачки приступ је могућ и са планираног озелењеног јавног простора у суседству, као и са огледних поља која су део постојећег комплекса Средње пољопривредне школе са домом ученика. Паркирање возила за потребе економског снабдевања и запосленог особља обавезно је обезбедити у подземној етажи која заједно са силазном рампом може заузимасти максимално 50 % површине парцеле. Паркирање возила за потребе посетилаца и других корисника установе обезбеђује се на планираном јавном паркингу у Улици Моше Пијаде. Препоручује се да се ограда према улици лоцира у наставку фасаде објекта, како би предбашта са постојећим дрвећем дуж улице и планираним декоративним уређењем била слободна за коришћење осталих грађана.“ .

У подтачки „**11.1.9. Верски објекти**“ после става 3. додаје се став 4. који гласи:

„У складу са параметрима датим у претходном ставу, планира се нови верски објекат на углу улица Соње Маринковић и Моше Пијаде, као истакнуто обележје мањег локалног центра у подцелини Нови Футог. Планира се формирање комплекса од делова парцела бр. 1990/5 и 1991, које се спајају у нову грађевинску парцелу, површине око 2.210 m<sup>2</sup>, на начин који је дефинисан на графичком приказу „План регулације површина јавне намене са планом саобраћаја и нивелације“, у размери 1:1000.“ Грађевинским линијама које су дефинисане на графичком приказу „План намене површина – локалитет северно од Улице Моше Пијаде“, у размери 1:1000, формирају се зоне изградње у чијим оквирима ће се позиционирати како главни објекат богомоље, тако и пратећи објекат, спратности до П+1, са косим (таванским) или равним кровом. Индекс заузетости парцеле је до 30 %. Планира се једнобродни верски објекат са звоником у савременој интерпретацији препознатљиве архитектонске форме, уз очекиване симболе хришћанске богомоље. Планира се пратећи објекат у прекинутом низу, са могућим отворима (прозори), без препуста, на бочном зиду према озелењеном јавном простору. Остали услови примењују се из Правилника о општим правилима за парцелацију, регулацију и изградњу. Оријентациони предлог габарита објеката дат је на графичком приказу „План озелењавања и уређења“, у размери 1:1000. Колски приступ за снабдевање је из Улице Моше Пијаде, а пешачки из Улице Соње Маринковић. Паркирање возила за потребе економског снабдевања и запосленог особља обавезно је обезбедити у приземљу или подземној етажи, испод зоне изградње пратећег објекта, због чега су могућа два колска приступа на парцелу. Паркирање возила за потребе верника и других посетилаца обезбеђује се на планираним јавним паркинзима у улицама Соње Маринковић и Моше Пијаде. Препоручује се да се комплекс транспарентно ограђује према декоративно озелењеним јавним просторима, како би били у сагласју са озелењеним приступним делом црквене порте, а остали делови оградe да се оплемене пузавицама дуж пуног зида.“ .

Назив подтачке „**11.4.2. Озелењени сквер**“ мења се и гласи: „**11.4.2. Озелењени сквер и други јавни простори**“.

У ставу 2. после реченице прве додаје се нова друга реченица која гласи: „Као део локалног центра у подцелини Нови Футог, планира се озелењени јавни простор који ће се

пружати од улица Соње Маринковић и Моше Пијаде до комплекса огледних поља Пољопривредне школе.“ .

После става 3. додаје се шест ставова који гласе:

„Озелењени јавни простор у подцелини Нови Футог, површине 0,79 ha, планира се као шеталиште у облику слова „Г“, допуњено са два дечија игралишта уз Улицу Моше Пијаде. Од делова парцела бр. 1990/5, 1990/6, 1990/31 и 1991 планира се формирање две нове грађевинске парцеле – једне површине око 7.060 m<sup>2</sup> и друге површине око 820 m<sup>2</sup>. Начин формирања грађевинских парцела је дефинисан на графичком приказу „План регулације површина јавне намене са планом саобраћаја и нивелације“, у размери 1:1000.“ Овај простор визуелно и звучно одваја, али и пешачки повезује, различите површине јавне намене. Циљ уређења је да се у оквиру блока формира препознатљив и привлачан слободан простор у којем је могућа кружна шетња кроз зеленило. Позициониран је тако да главни улаз буде из Улице Соње Маринковић, а два споредна улаза из улица Моше Пијаде и Нове 2. Очекује се квалитетан боравак у разноврсно озелењеном амбијенту са стазама, игралиштима и средишњим платоом са посебним обележјем. Позиције планираних садржаја дате су на графичком приказу „План озелењавања и уређења“, у размери 1:1000, а могућа су мања одступања приликом пројектовања и реализације. Учешће зелених површина је минимално 60 % површине веће грађевинске парцеле са шеталиштем, а минимално 40 % површине мање парцеле лоциране уз верски објекат. Преостали, неозелењени делови веће парцеле подразумевају учешће стаза и платоа на максимално 30 % површине, као и игралишта и др. на максимално 10 % површине.

На овом простору, вегетација треба да буде заступљена солитерним стаблима високог листопадног дрвећа, групацијама декоративног дрвећа и травњаком отпорним на гажење. За озелењавање користити саднице добре виталности, широког лишћа, мањих захтева према условима средине и са другим позитивним особинама (декоративност, дуговечност, брз раст итд.). Планира се углавном садња аутохтоних врста, са увођењем алохтоних врста само на атрактивним местима, где су неопходне из естетских разлога. Предлаже се употреба аутохтоних дрвенастих врста минимум 20 % и оптимално 50 % од укупног садног материјала. Примену четинара ограничити на максимум 20 %, а преостали проценат да чине лишћарске врсте.

Кружна стаза треба да буде од материјала отпорних на оштећења и инсолацију. У комбинацији са декоративним високим лишћарским врстама које обезбеђују неопходну засену, стазу треба учинити атрактивном и адекватно коришћеном, па у ту сврху поставити клупе са наслоним и салетле које ће, како старијим грађанима, тако и средњошколцима, послужити за одмор и предах на отвореном.

На средишњем делу озелењеног сквера планира се мањи плато са којег ће се отварати визуре ка огледним пољима пољопривредне школе. Треба да садржи клупе са перголама, канделабре, чесму, канте за отпатке и други урбани мобилијар. По могућству, препоручује се поставка фонтане (нпр. подне разнобојне прскалице) и скулптуре или споменика, окружених жардињерама са нижим лишћарским врстама дрвећа атрактивног колорита.

У близини прихватилишта за одрасла и стара лица планира се поставка терена за боћање и шах поље. Уз Улицу Моше Пијаде планира се једно игралиште за млађу децу и једно игралиште за старију децу (терен за баскет, пинг-понг и сл.).

Веома је значајна реализација планираног озелењавања и уређења улица, чиме би се овај локални центар учинио привлачним свим категоријама становника. У оквиру регулације Улице Соње Маринковић препоручује се поставка справа за фитнес на отвореном, и то на травњаку наткривеним дрворедом, са источне стране бицикличке стазе. Испред улаза у комплексе треба поставити држаче за бицикле. Уз паркинг простор треба обезбедити засену садницама листопадног дрвећа, тј. иза сваког четвртог паркинг места оставити простор за дрво. Међутим, треба у што већој мери сачувати квалитетна стасала стабла уз Улицу Моше Пијаде, па њима прилагодити поставку тротоара, бицикличке стазе и паркинг места.“ .

У одељку **„12. ПРАВИЛА УРЕЂЕЊА И ИЗГРАДЊА У НАМЕНАМА И ПРОСТОРИМА ГДЕ ЈЕ УТВРЂЕНА ОБАВЕЗА ИЗРАДЕ УРБАНИСТИЧКИХ ПРОЈЕКТА“** пододељак **„12.1. Део просторне целине 1“** подтачка **„12.1.1. Јавне службе“** подтачка **„12.1.1.2. Предшколска установа“** у ставу 1. реченица друга мења се и гласи: „Један комплекс се планира у Улици Моше Пијаде, у складу са условима у подтачки **„11.1.7.1. Предшколска установа“** због чега није потребна израда урбанистичког пројекта.“

У одељку **„18. ПРИМЕНА ПЛАНА“** став 8. после затворене заграде додаје се везник „и“ и речи: „План детаљне регулације зоне мале привреде у Футогу („Службени лист Града Новог Сада“, број 50/19).“ .

### Члан 3.

Саставни део ове одлуке су следећи графички прикази:

	Размера
1. Положај локалитета на подручју Плана генералне регулације насељеног места Футог – План намене земљишта грађевинског подручја .....	А3
2. Начин спровођења плана .....	А4
3. План намене површина .....	1: 1000
4. План регулације површина јавне намене са планом саобраћаја и нивелације ...	1: 1000
5. План водне инфраструктуре .....	1: 1000
6. План енергетске инфраструктуре .....	1: 1000
7. План озелењавања и уређења .....	1: 1000.

Одлука о изменама и допунама Плана генералне регулације насељеног места Футог (локалитет северно од Улице Моше Пијаде) садржи текстуални део који се објављује у „Службеном листу Града Новог Сада“, и графичке приказе израђене у три примерка које својим потписом оверава председник Скупштине Града Новог Сада.

По један примерак потписаног оригинала чува се у Скупштини Града Новог Сада, Градској управи за урбанизам и грађевинске послове и Јавном предузећу „Урбанизам“ Завод за урбанизам Нови Сад.

Документациона основа ове одлуке чува се у Градској управи за урбанизам и грађевинске послове.

Одлука о изменама и допунама Плана генералне регулације насељеног места Футог (локалитет северно од Улице Моше Пијаде) доступна је на увид јавности у згради Скупштине Града Новог Сада, Жарка Зрењанина број 2, и путем интернет стране [www.skupstina.novisad.rs](http://www.skupstina.novisad.rs).

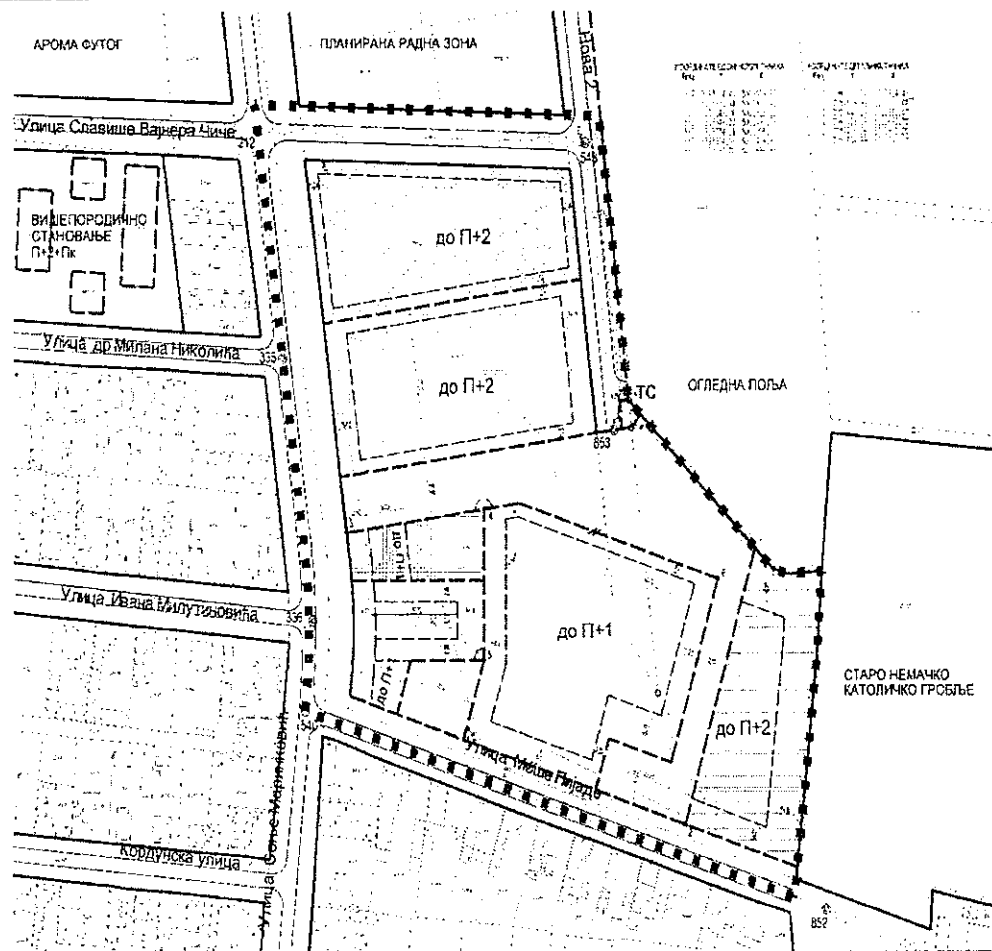
#### Члан 4.

Ова одлука ступа на снагу осмог дана од дана објављивања у „Службеном листу Града Новог Сада“.

РЕПУБЛИКА СРБИЈА  
АУТОНОМНА ПОКРАЈИНА ВОЈВОДИНА  
ГРАД НОВИ САД  
СКУПШТИНА ГРАДА НОВОГ САДА  
Број: 35-17/2021-I  
18. јун 2021. године  
НОВИ САД

*Председница*

  
MSc Јелена Маринковић Радомировић



**ИЗМЕНЕ И ДОПУНЕ ПЛАНА ГЕНЕРАЛНЕ РЕГУЛАЦИЈЕ  
НАСЕЉЕНОГ МЕСТА ФУТОГ  
(локалитет северно од Улице Моше Пијаде)**

---

**ПЛАН НАМЕНЕ ПОВРШИНА**

**НАМЕНА ПОВРШИНА**

- БЕЛОРАЗЛИКА  
Степен одступања од реалности
- ЦЕНТРАЛНЕ ИМЕНЕ  
Степен одступања од реалности
- ЦЕНТРАЛНЕ ПУТЕ  
Степен одступања од реалности
- ПРЕДНАСРЕДНА  
Степен одступања од реалности
- ОПШТИНСКА  
Степен одступања од реалности
- ПРОЈЕКТИРАНЕ ЗА ОБЈЕКТА СТАРА НЕМАЧКА ГРОБЉА
- ОБЈЕКТА СТАРА НЕМАЧКА ГРОБЉА
- ТС  
ТРАНСПОРТНО-СТАРЕВА
- ОБЈЕКТА СТАРЕВА

---

**ГЕОМЕТРИЈСКИ СВЕДОШТВО**

1. ГРАНИЦА РАДНЕ ПОВРШИНЕ

2. ОУЛАШНИЦИ ЗА ПУТЕ И ПОСРЕДНИ РАДНИ ПЕРИМЕТРИ

3. ГРАНИЦА РЕГУЛАЦИОНА ПОВРШИНЕ

4. ГРАДБЕНИЦА ПОВРШИНЕ

до П+2  
5. ГРАНИЦА СТАРЕВА ОБЈЕКТА

6. ГРАДБЕНИЦА СТАРЕВА И ДЕТАЉА ПАСА

---

ГЕНЕРАЛНИ ПЛАН НАСЕЉЕНОГ МЕСТА ФУТОГ  
1:500

1:500

1:500

---

ПРОЈЕКТОВАО: **УРБАНИЗМ** Завод за урбанизам  
11000 Сремски Карловци, Београдски пут бр. 318

НАМЕНА	ПОПРЕЧНИК	ДУЖИНА	ПОВРШИНА	НАМЕНА	ПОВРШИНА
УЛАЗНИЦИ	0,50	1,50	0,75	ГРАДБЕНИЦА	1,00
ОУЛАШНИЦИ	0,50	1,50	0,75	СТАРЕВА	1,00
ГРАДБЕНИЦА	0,50	1,50	0,75	СТАРЕВА	1,00
СТАРЕВА	0,50	1,50	0,75	СТАРЕВА	1,00
СТАРЕВА	0,50	1,50	0,75	СТАРЕВА	1,00

Датум: 12.05.2024



На основу члана 27. став 2. тачка 4. Правилника о садржини, начину и поступку израде докумената просторног и урбанистичког планирања („Службени гласник РС”, број 32/19),

ИЗЈАВЉУЈЕМ ДА ЈЕ НАЦРТ ОДЛУКЕ О ИЗМЕНАМА И ДОПУНАМА ПЛАНА ГЕНЕРАЛНЕ РЕГУЛАЦИЈЕ НАСЕЉЕНОГ МЕСТА ФУТОГ (локалитет северно од Улице Моше Пијаде):

- ПРИПРЕМЉЕН У СКЛАДУ СА ЗАКОНОМ О ПЛАНИРАЊУ И ИЗГРАДЊИ И ПРОПИСИМА ДОНЕТИМ НА ОСНОВУ ОВОГ ЗАКОНА, КАО И ДА ЈЕ

- ПРИПРЕМЉЕН И УСКЛАЂЕН СА ИЗВЕШТАЈЕМ О ОБАВЉЕНОМ ЈАВНОМ УВИДУ.

ОДГОВОРНИ УРБАНИСТА

*Вукашић*



У Новом Саду, 09.06.2021. године



РЕПУБЛИКА СРБИЈА  
АУТОНОМНА ПОКРАЈИНА ВОЈВОДИНА  
ГРАД НОВИ САД  
СКУПШТИНА ГРАДА НОВОГ САДА  
КОМИСИЈА ЗА ПЛАНОВЕ  
Број: V-35-17/21  
Дана: 21.01.2021. године  
НОВИ САД

**ИЗВЕШТАЈ**  
**О ИЗВРШЕНОЈ СТРУЧНОЈ КОНТРОЛИ НАЦРТА ОДЛУКЕ О ИЗМЕНАМА И**  
**ДОПУНАМА ПЛАНА ГЕНЕРАЛНЕ РЕГУЛАЦИЈЕ НАСЕЉЕНОГ МЕСТА ФУТОГ**  
**(ЛОКАЛИТЕТ СЕВЕРНО ОД УЛИЦЕ МОШЕ ПИЈАДЕ)**  
**ПРЕ ИЗЛАГАЊА НА ЈАВНИ УВИД**

Стручна контрола Нацрта одлуке о изменама и допунама Плана генералне регулације насељеног места Футог (локалитет северно од Улице Моше Пијаде) пре излагања на јавни увид, обављена је на 114. седници одржаној 21.01.2021. године са почетком у 09,00 часова у згради ЈП „Урбанизам“ Завод за урбанизам Нови Сад, Бул. цара Лазара број 3, у великој сали на трећем спрату.

114. седници присуствовали су: Радоња Дабетих, председник Комисије, Зоран Вукадиновић, заменик председника Комисије, Радосав Шћепановић и Васо Кресовић, чланови Комисије за планове и Нада Милић, секретар Комисије за планове.

Седници су присуствовали и представници ЈП "Урбанизам" Завод за урбанизам Нови Сад, Градске управе за урбанизам и грађевинске послове и Градске управе за грађевинско земљиште и инвестиције

Након уводног образложења одговорног урбанисте из ЈП "Урбанизам" Завод за урбанизам Нови Сад, као обрађивача плана, Комисија је констатовала следеће:

Да је Одлука о изради измена и допуна плана генералне регулације насељеног места Футог (локалитет северно од Улице Моше Пијаде), усвојена на IV седници Скупштине Града Новог Сада одржаној 15. октобра 2020. године ("Службени лист Града Новог Сада" број 46/20) са Решењем о неприступању изради стратешке процене утицаја одлуке о изменама и допунама Плана генералне регулације насељеног места Футог (локалитет северно од Улице Моше Пијаде) на животну средину.

Концептуални оквир одлуке о изменама и допунама Плана генералне регулације насељеног места Футог (локалитет северно од Улице Моше Пијаде) био је на раном јавном увиду у периоду од 19.11.2020. године до 03.12.2020. године.

Нацрт одлуке о изменама и допунама Плана генералне регулације насељеног места Футог (локалитет северно од Улице Моше Пијаде), израдило је Јавно предузеће "Урбанизам" Завод за урбанизам Нови Сад.


На 114. седници Комисије за планове која је одржана 21. јануара 2021. године, Комисија за планове извршила је стручну контролу Нацрта одлуке о изменама и допунама Плана генералне регулације насељеног места Футог (локалитет северно од Улице Моше Пијаде) и том приликом је закључено да је Нацрт плана припремљен у складу са Законом о планирању и изградњи ("Службени гласник Републике Србије", бр. 72/09, 81/09-исправка, 64/10 - УС, 24/11, 121/12, 42/13-УС, 50/13-УС, 98/13-УС, 132/14, 145/14, 83/18, 31/19, 37/19-др.закон и 09/20)

Након усаглашавања са ставовима Градске управе за прописе, Нацрт одлуке о изменама и допунама Плана генералне регулације насељеног места Футог (локалитет северно од Улице Моше Пијаде), може се упутити у даљи поступак доношења плана, у складу са чланом 50. Закона о планирању и изградњи ("Службени гласник Републике Србије", бр. 72/09, 81/09-исправка, 64/10 - УС, 24/11, 121/12, 42/13-УС, 50/13-УС, 98/13-УС, 132/14, 145/14, 83/18, 31/19, 37/19-др.Закон и 09/20).

Извештај доставити:

1. ЈП "Урбанизам" Завод за урбанизам Нови Сад
2. Градској управи за грађевинско земљиште и инвестиције
3. Градској управи за урбанизам и грађевинске послове
4. Члану Градског већа управу, прописе и урбанизам
5. Архиви

Секретар Комисије



Нада Милић, дипл.инж.арх.


Председник Комисије



Радоња Дабетић, дипл.инж.арх.

В.Д. Начелника

Градске управе за урбанизам и грађевинске послове



Дејан Михајловић

РЕПУБЛИКА СРБИЈА  
АУТОНОМНА ПОКРАЈИНА ВОЈВОДИНА  
ГРАД НОВИ САД  
СКУПШТИНА ГРАДА НОВОГ САДА  
КОМИСИЈА ЗА ПЛАНОВЕ  
Број: V-35-17/21  
Дана: 27.05.2021. године  
НОВИ САД

**ИЗВЕШТАЈ**  
**О ОБАВЉЕНОМ ЈАВНОМ УВИДУ У НАЦРТ ОДЛУКЕ О ИЗМЕНАМА И ДОПУНАМА**  
**ПЛАНА ГЕНЕРАЛНЕ РЕГУЛАЦИЈЕ НАСЕЉЕНОГ МЕСТА ФУТОГ (ЛОКАЛИТЕТ**  
**СЕВЕРНО ОД УЛИЦЕ МОШЕ ПИЈАДЕ)**

Комисија за планове Скупштине Града Новог Сада, на 131. (јавној) седници одржаној дана 20.05.2021. године у згради ЈП „Спортски и пословни центар Војводина“ Нови Сад, Сутјеска број 2, у амфитеатру на I спрату, са почетком у 9,00 часова и 132. седници одржаној у згради ЈП Урбанизам "Завод за урбанизам" дана 27.05.2021. године у згради ЈП "Урбанизам" Завод за урбанизам, у великој сали на трећем спрату са почетком у 9,00 часова и, разматрала је Извештај обрађивача плана о спроведеном јавном увиду у Нацрт одлуке о изменама и допунама Плана генералне регулације насељеног места Футог (локалитет северно од Улице Моше Пијаде).

131. (јавној) седници присуствовали су: Радоња Дабетић, председник Комисије, Васо Кресовић, Радосав Шћепановић, Милан Ковачевић и Иван Бракочевић, чланови Комисије и Јасмина Лазих, секретар и члан Комисије за планове.

132. седници присуствовали су: Радоња Дабетић, председник Комисије, Васо Кресовић, Радосав Шћепановић, Милан Ковачевић и Иван Бракочевић, чланови Комисије и Јасмина Лазих, секретар и члан Комисије за планове.

Одлука о изради измена и допуна плана генералне регулације насељеног места Футог (локалитет северно од Улице Моше Пијаде), усвојена на IV седници Скупштине Града Новог Сада одржаној 15. октобра 2020. године ("Службени лист Града Новог Сада" број 46/20) са Решењем о неприступању изради стратешке процене утицаја одлуке о изменама и допунама Плана генералне регулације насељеног места Футог на животну средину.

Концептуални оквир одлуке о изменама и допунама Плана генералне регулације насељеног места Футог (локалитет северно од Улице Моше Пијаде) био је на раном јавном увиду у периоду од 19.11.2020. године до 03.12.2020. године.

Нацрт одлуке о изменама и допунама Плана генералне регулације насељеног места Футог (локалитет северно од Улице Моше Пијаде), израдило је Јавно предузеће "Урбанизам" Завод за урбанизам Нови Сад.

На 114. седници Комисије за планове која је одржана 21. јануара 2021. године, Комисија за планове извршила је стручну контролу Нацрта одлуке о изменама и допунама Плана генералне регулације насељеног места Футог (локалитет северно од Улице Моше Пијаде) и том приликом је закључено да је Нацрт плана припремљен у складу са Законом о планирању и изградњи ("Службени гласник Републике Србије", бр. 72/09, 81/09-исправка, 64/10 - УС, 24/11, 121/12, 42/13-УС, 50/13-УС, 98/13-УС, 132/14, 145/14, 83/18, 31/19, 37/19-др.закон и 09/20).

Нацрта одлуке о изменама и допунама Плана генералне регулације насељеног места Футог (локалитет северно од Улице Моше Пијаде) је изложен на јавни увид у периоду од 24.03.2021. до 22.04.2021. године (чије је оглашавање објављено у листу "Дневник" од 24. марта 2021. године). У току јавног увида достављена је 1 (једна) примедба на Нацрт плана, што је обрађивач плана констатовао у Извештају о спроведеном јавном увиду.

Након спроведеног јавног увида, на 131. (јавној) седници одржаној 20.05.2021. године (чије је одржавање објављено у листу "Дневник" од 24.04.2021. године) Комисија за планове је разматрала Извештај обрађивача плана о спроведеном јавном увиду у Нацрт одлуке о изменама и допунама Плана генералне регулације насељеног места Футог (локалитет северно од Улице Моше Пијаде) године и том приликом је констатовала је потребно наставити разматрање Извештај обрађивача плана о спроведеном јавном увиду на некој од наредних седница.

На 132. седници одржаној 27.05.2021. године Комисија за планове је наставила разматрање Извештаја обрађивача плана о спроведеном јавном увиду у Нацрт одлуке о изменама и допунама Плана генералне регулације насељеног места Футог (локалитет северно од Улице Моше Пијаде).

У затвореном делу седнице, Комисија је констатовала да је у току јавног увида поднета је 1 (једна) примедба на Нацрт одлуке о изменама и допунама Плана генералне регулације насељеног места Футог (локалитет северно од Улице Моше Пијаде).

Примедбу су доставили:

1. Предшколска установа "Радосно детињство" из Новог Сада

#### **Примедба број 1**

(подносиоци: Предшколска установа "Радосно детињство" из Новог Сада)

Предшколска установа „Радосно детињство“, Нови Сад, након детаљног прегледа нацрта „исказује потребу за изградњу дечјег вртића за максимално 8 васпитних група за максимално 180-оро деце свих узраста, с обзиром да се у непосредној близини налазе већ два изграђена дечја вртића, а ове године градиће се још два.“

„Предлажемо да се планирани комплекс смањи, а да се прошири озелењени јавни простор, јер је боравак деце на отвореном и сређеном дворишту такође важан елеменат целокупног васпитно образовног рада.“

„Подсећамо да је све неопходно ускладити са Правилником о ближим условима за оснивање, почетак рада и обављање делатности предшколске установе („Сл. гласник РС – Просветни гласник“, бр. 1/2019).“

Комисија за планове делимично прихвата примедбу, уз образложење дато у Извештају обрађивача о спроведеном јавном увиду.

\* \* \*


Комисија сматра да је графичке прилоге Нацрта потребно кориговати тако да се бришу могући габарити планираних објеката предшколске установе.

Овај Извештај је саставни део Записника са 132. Седнице Комисије за планове од 27.05.2020. године.

Сходно члану 50. Закона о планирању и изградњи, Извештај се доставља обрађивачу плана на надлежно поступање.


Након поступања по овом Извештају, обрађивач плана ће плански документ доставити надлежном органу градске управе ради упућивања у процедуру доношења.

ПРЕДСЕДНИК КОМИСИЈЕ


  
Радоња Дабегић, дипл.инж.арх.


В.Д. Начелника


Градске управе за урбанизам и грађевинске послове


  
Дејан Михајловић

ЧЛАНОВИ КОМИСИЈЕ:

1. Васо Кресовић, дипл.инж.арх. 

2. Радосав Шћепановић, дипл.инж.арх. 

3. Милан Ковачевић, дипл.инж.арх. 

4. Иван Бракочевић, дипл.инж.арх. 

5. Јасмина Лазих, маст.инж.арх. 