

На основу члана 46. став 1. Закона о планирању и изградњи („Службени гласник Републике Србије“, бр. 72/09, 81/09 – исправка, 64/10 – УС, 24/11, 121/12, 42/13 – УС, 50/13 – УС, 98/13 – УС, 132/14, 145/14, 83/18, 31/19, 37/19 – др. закон, 9/20 и 52/21) и члана 39. тачка 7. Статута Града Новог Сада („Службени лист Града Новог Сада“, број 11/19), Скупштина Града Новог Сада на XVII седници од 22. јула 2021. године, доноси

**ОДЛУКУ**  
**О ИЗРАДИ ИЗМЕНА И ДОПУНА ПЛАНА ГЕНЕРАЛНЕ РЕГУЛАЦИЈЕ НОВОГ**  
**ГРАДСКОГ ЦЕНТРА СА ОКРУЖЕЊЕМ У НОВОМ САДУ (ЛОКАЛИТЕТ**  
**КОМПЛЕКСА МУП НА УГЛУ БУЛЕВАРА КРАЉА ПЕТРА I И УЛИЦЕ БРАЋЕ**  
**ЈОВАНДИЋ)**

**Члан 1.**

На основу ове одлуке израдиће се одлука о изменама и допунама Плана генералне регулације новог градског центра са окружењем у Новом Саду („Службени лист Града Новог Сада“, бр. 39/11, 14/14, 8/16, 82/16, 50/17, 42/18, 22/19 и 43/19) (у даљем тексту: План), за локалитет комплекса МУП на углу Булеvara краља Петра I и Улице браће Јовандић.

**Члан 2.**

Одлуком о изменама и допунама Плана обухватиће се део грађевинског подручја Плана у Катастарској општини Нови Сад I, унутар описане границе.

За почетну тачку описа границе дела грађевинског подручја Плана утврђена је осовинска тачка број 706 на пресеку осовина Булеvara краља Петра I и Улице браће Јовандић. Од ове тачке у правцу североистока граница прати осовину Булеvara краља Петра I до пресека са управним правцем повученим из тремеђе парцела бр. 4654/4, 4619 и 10442/1 (Булевар краља Петра I), затим скреће ка југу, прати претходно описан правац и источну границу парцеле број 4654/4 до јужне преломне тачке на граници парцела бр. 4654/4, 4626. Даље, у правцу запада, управним правцем граница пресеца парцелу број 4654/4 и долази до источне границе парцеле број 4654/2, затим скреће ка југу и западу, прати источну и јужну границу парцеле број 4654/2 и долази до тремеђе парцела бр. 4654/2, 4654/4 и 10445/2 (Улица браће Јовандић). Од ове тачке управним правцем граница долази до осовине Улице браће Јовандић, затим скреће ка северу, прати осовину Улице браће Јовандић и долази до почетне тачке описа границе одлуке о изменама и допунама Плана.

Одлуком о изменама и допунама Плана обухватиће се 1,22 ha.

**Члан 3.**

Услови и смернице за уређење и грађење обухваћеног подручја дефинисани су Генералним планом града Новог Сада до 2021. године – пречишћен текст („Службени лист Града Новог Сада“, број 39/06), (у даљем тексту: Генерални план) којим је обухваћени простор претежно намењен за општеградски центар и Планом, којим је обухваћени простор

претежно намењен јавној служби – објектима који служе за потребе државних органа, комплексу Министарства унутрашњих послова.

#### **Члан 4.**

Циљ израде одлуке о изменама и допунама Плана је преиспитивање важећег планског решења и његово усклађивање са могућностима реализације, у односу на исказане потребе и расположиве капацитете простора, са циљем да се омогући реконструкција постојећих објеката и изградња нових у оквиру постојећег комплекса.

#### **Члан 5.**

Концептуални оквир планирања одређен је Генералним планом.

#### **Члан 6.**

Рок за израду одлуке о изменама и допунама Плана је два месеца од дана ступања на снагу ове одлуке.

#### **Члан 7.**

Средства за израду одлуке о изменама и допунама Плана обезбеђена су у Програму уређивања грађевинског земљишта за 2021. годину („Службени лист Града Новог Сада”, бр. 59/20, 5/21, 9/21, 15/21 и 23/21).

#### **Члан 8.**

Одлуку о изменама и допунама Плана израдиће Јавно предузеће „Урбанизам“ Завод за урбанизам Нови Сад.

#### **Члан 9.**

Саставни део ове одлуке су Решење о неприступању изради стратешке процене утицаја одлуке о изменама и допунама Плана генералне регулације новог градског центра са окружењем у Новом Саду на животну средину и графички приказ обухвата планског подручја које се мења.

#### **Члан 10.**

Рани јавни увид обавиће се након доношења ове одлуке, излагањем материјала у приземљу пословне зграде Јавног предузећа „Урбанизам” Завод за урбанизам Нови Сад, Булевар цара Лазара број 3, у просторијама Месне заједнице „Житни трг“, Нови Сад, Улица Димитрија Аврамовића број 8, путем интернет странице Скупштине Града Новог

Сада <https://skupstina.novisad.rs/rani-javni-uvid/> и интернет странице Града Новог Сада <http://www.novisad.rs/lat/gradska-uprava-za-urbanizam-i-gradjevinske-poslove-0>.

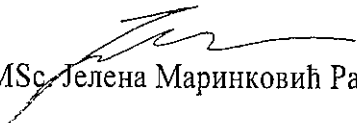
Јавни увид обавиће се излагањем нацрта одлуке о изменама и допунама Плана генералне регулације новог градског центра са окружењем у Новом Саду (локалитет комплекса МУП на углу Булеvara краља Петра I и Улице браће Јовандић) у приземљу пословне зграде Јавног предузећа „Урбанизам“ Завод за урбанизам Нови Сад, Булевар цара Лазара број 3 и у просторијама „Житни трг“, Нови Сад, Улица Димитрија Аврамовића број 8 и путем интернет странице Скупштине Града Новог Сада <https://skupstina.novisad.rs/javni-uvid/> и интернет странице Града Новог Сада <http://www.novisad.rs/lat/gradska-uprava-za-urbanizam-i-gradjevinske-poslove-0>.

### Члан 11.

Ова одлука ступа на снагу осмог дана од дана објављивања у „Службеном листу Града Новог Сада“.

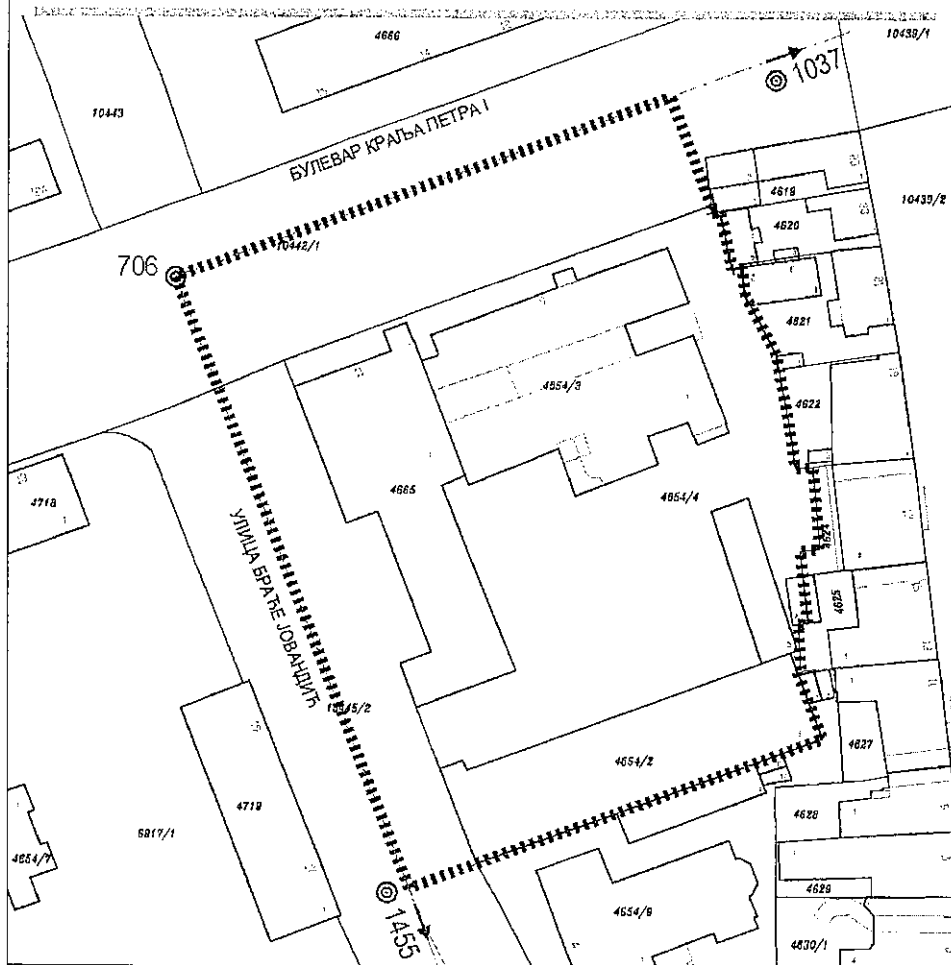
РЕПУБЛИКА СРБИЈА  
АУТОНОМНА ПОКРАЈИНА ВОЈВОДИНА  
ГРАД НОВИ САД  
СКУПШТИНА ГРАДА НОВОГ САДА  
Број: 35-395/2021-I  
22. јул 2021. године  
НОВИ САД

Председница

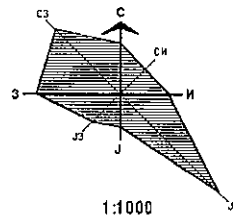
  
МSc Јелена Маринковић Радомировић

**ИЗМЕНЕ И ДОПУНЕ ПЛАНА ГЕНЕРАЛНЕ РЕГУЛАЦИЈЕ  
 НОВОГ ГРАДСКОГ ЦЕНТРА СА ОКРУЖЕЊЕМ У НОВОМ САДУ  
 (локалитет комплекса МУП на углу Булевар краља Петра и Улице браће Јовандић)**

**ОБУХВАТ ИЗМЕНА И ДОПУНА ПЛАНА**



----- ГРАНИЦА ИЗМЕНА И ДОПУНА ПЛАНСКОГ ПОДРУЧЈА



Јавно предузеће "УРБАНИЗАМ" Завод за урбанизам  
 Нови Сад, Булевар цара Лазара 3/III



Градска управа за урбанизам и грађевинске послове, на основу члана 9. став 3. Закона о стратешкој процени утицаја на животну средину ("Службени гласник РС", бр. 135/04 и 88/10), а по прибављеном Мишљењу Градске управе за заштиту животне средине, број VI-501-1/2021-146 од 29.04.2021. године, доноси

## РЕШЕЊЕ

### О НЕПРИСТУПАЊУ ИЗРАДИ СТРАТЕШКЕ ПРОЦЕНЕ УТИЦАЈА ОДЛУКЕ О ИЗМЕНАМА И ДОПУНАМА ПЛАНА ГЕНЕРАЛНЕ РЕГУЛАЦИЈЕ НОВОГ ГРАДСКОГ ЦЕНТРА СА ОКРУЖЕЊЕМ У НОВОМ САДУ НА ЖИВОТНУ СРЕДИНУ

Не приступа се изради стратешке процене утицаја одлуке о изменама и допунама Плана генералне регулације новог градског центра са окружењем у Новом Саду на животну средину, којом ће бити обухваћен простор у границама одређеним одлуком о изради измена и допуна Плана генералне регулације новог градског центра са окружењем у Новом Саду (локалитет комплекса МУП на углу Булевар краља Петра I и Улице браће Јовандић).

### Образложење

Законом о стратешкој процени утицаја на животну средину ("Службени гласник Републике Србије" бр. 135/04 и 88/10) прописано је да се стратешка процена врши за планове, програме и основе у области просторног и урбанистичког планирања.

Одлуку о изради стратешке процене доноси орган надлежан за припрему плана, по претходно прибављеном мишљењу органа надлежног за послове заштите животне средине и других заинтересованих органа и организација. Одлука о изради стратешке процене утицаја на животну средину је саставни део одлуке о изради плана и објављује се.

Законом о планирању и изградњи ("Службени гласник РС", бр. 72/09, 81/09 – исправка, 64/10 – УС, 24/11, 121/12, 42/13 – УС, 50/13 – УС, 98/13 – УС, 132/14, 145/14, 83/18, 31/19, 37/19-др. закон и 9/20), у члану 46. ст. 6. прописано је да носилац израде плана, пре доношења одлуке о изради планског документа, од надлежног органа за послове заштите животне средине прибавља мишљење о потреби израде стратешке процене утицаја на животну средину.

Одлуком о одређивању врсте планских докумената за које се израђује стратешка процена утицаја на животну средину ("Службени лист Града Новог Сада" број 48/09), одређене су врсте планских докумената у области просторног и урбанистичког планирања за које се израђује стратешка процена утицаја на животну средину. Поред тога прописано је да за измене планских докумената, орган надлежан за припрему плана може одлучити, по претходно прибављеном мишљењу органа надлежног за послове заштите животне средине и других заинтересованих органа и организација, да се не израђује стратешка процена утицаја на животну средину.

Услови и смернице за уређење и грађење обухваћеног подручја дефинисани су Генералним планом града Новог Сада до 2021. године – пречишћен текст ("Службени лист Града Новог Сада" број 36/06) којим је обухваћени опростор претежно намењен за општеградски центар и Планом генералне регулације новог градског центра са окружењем у Новом Саду ("Службени лист Града Новог Сада" бр. 39/11, 14/14, 8/16,

82/16, 50/17, 42/18, 22/19 и 43/19), којим је обухваћени простор претежно намењен јавној служби – објектима за потребе државних органа, Комплексу Министарства унутрашњих послова.

Одлуком о изменама и допунама Плана генералне регулације новог градског центра са окружењем у Новом Саду (локалитет комплекса МУП на углу Булеvara краља Петра I и Улице браће Јовандић) обухватиће се локалитет у Катастарској општини Нови Сад I, површине 1,22 ha.

Циљ израде одлуке о изменама и допунама Плана је преиспитивање важећег планског решења и његово усклађивање са могућностима реализације, у односу на исказане потребе и расположиве капацитете простора, са циљем да се омогући реконструкција постојећих објеката и изградња нових у оквиру постојећег комплекса.

У оквиру постојећег комплекса који се задржава биће планирана: реконструкција постојећих објеката оријентисаних ка углу Булеvara краља Петра I и Улице браће Јовандић и рушење постојећих помоћних објеката у циљу проширења просторних капацитета према захтеву корисника. У оквирној зони изградње на месту постојећих приземних помоћних објеката, чије је рушење планирано, планираће се објект максималне спратности П+4(5), са последњом повученом етажом у односу на основни габарит објекта.

Дрворед у Улици браће Јовандић као и сво зеленило у оквиру комплекса потребно је сачувати и заштити од могућих грађевинских радова. Унутрашњост комплекса ће се озеленити у складу са просторном организацијом постојећих и планираних садржаја комплекса.

С обзиром на то да се ради о изменама и допунама планског документа за које је оцењено да не постоји могућност значајнијег утицаја на животну средину, на основу члана 4. Одлуке о одређивању врсте планских докумената за које се израђује стратешка процена утицаја на животну средину ("Службени лист Града Новог Сада" број 48/09), доноси се решење о неприступању изради стратешке процене утицаја на животну средину.

Зависно од намене и услова за изградњу, за пројекте који буду реализовани на основу измена и допуна Плана генералне регулације новог градског центра са окружењем у Новом Саду (локалитет комплекса МУП на углу Булеvara краља Петра I и Улице браће Јовандић), услови заштите животне средине, односно потреба покретања поступка процене утицаја на животну средину, биће утврђени у складу са Законом о процени утицаја на животну средину ("Службени гласник РС", бр. 135/04 и 36/09) и Уредбом о утврђивању Листе пројеката за које је обавезна процена утицаја и Листе пројеката за које се може захтевати процена утицаја на животну средину ("Службени гласник РС", број 114/08).

На основу свега наведеног одлучено је као у диспозитиву.

РЕПУБЛИКА СРБИЈА  
АУТОНОМНА ПОКРАЈИНА ВОЈВОДИНА  
ГРАД НОВИ САД  
ГРАДСКА УПРАВА ЗА УРБАНИЗАМ  
И ГРАЂЕВИНСКЕ ПОСЛОВЕ  
Број : V-35-395/21  
Дана: 06.05.2021. године  
Н О В И С А Д

ВД НАЧЕЛНИКА  
Дејан Михајловић

