

На основу члана 39. тачка 84. Статута Града Новог Сада („Службени лист Града Новог Сада“, број 11/19), поводом разматрања Предлога одлуке о изменама и допунама Плана генералне регулације простора за мешовиту намену између Булевара Европе, Булевара цара Лазара, улица Стражиловске и Жарка Зрењанина, Булевара Михајла Пупина, улица Јеврејске и Футошке у Новом Саду (простор у јужном делу блока између Улице Лазе Нанчића и Булевара Европе), Скупштина Града Новог Сада, на XVII седници од 22. јула 2021. године, доноси

### З А К Љ У Ч А К

1. Скупштина Града Новог Сада прихвата Извештај Комисије за планове о изврешној стручној контроли Нацрта одлуке о изменама и допунама Плана генералне регулације простора за мешовиту намену између Булевара Европе, Булевара цара Лазара, улица Стражиловске и Жарка Зрењанина, Булевара Михајла Пупина, улица Јеврејске и Футошке у Новом Саду (простор у јужном делу блока између Улице Лазе Нанчића и Булевара Европе) пре излагања на јавни увид са 108. седнице од 12. новембра 2020. године и Извештај о обављеном јавном увиду у Нацрт одлуке о изменама и допунама Плана генералне регулације простора за мешовиту намену између Булевара Европе, Булевара цара Лазара, улица Стражиловске и Жарка Зрењанина, Булевара Михајла Пупина, улица Јеврејске и Футошке у Новом Саду (простор у јужном делу блока између Улице Лазе Нанчића и Булевара Европе) са 133. (јавне) седнице Комисије за планове од 3. јуна 2021. године.

2. Закључак са Одлуком и извештајима доставити Градској управи за урбанизам и грађевинске послове.

РЕПУБЛИКА СРБИЈА  
АУТОНОМНА ПОКРАЈИНА ВОЈВОДИНА  
ГРАД НОВИ САД  
СКУПШТИНА ГРАДА НОВОГ САДА  
Број: 35-824/2020-1  
22. јул 2021. године  
НОВИ САД

Председница

MSc. Јелена Маринковић Радомировић

На основу члана 35. став 7. Закона о планирању и изградњи („Службени гласник Републике Србије“, бр. 72/09, 81/09 – исправка, 64/10 – УС, 24/11, 121/12, 42/13 – УС, 50/13 – УС, 98/13 – УС, 132/14, 145/14, 83/18, 31/19, 37/19 – др. закон, 9/20 и 52/21) и члана 39. тачка 7. Статута Града Новог Сада („Службени лист Града Новог Сада“, број 11/19), Скупштина Града Новог Сада на XVII седници од 22. јула 2021. године, доноси

**О Д Л У К У**  
**О ИЗМЕНАМА И ДОПУНАМА ПЛАНА ГЕНЕРАЛНЕ РЕГУЛАЦИЈЕ**  
**ПРОСТОРА ЗА МЕШОВИТУ НАМЕНУ ИЗМЕЂУ БУЛЕВАРА ЕВРОПЕ,**  
**БУЛЕВАРА ЦАРА ЛАЗАРА, УЛИЦА СТРАЖИЛОВСКЕ И ЖАРКА ЗРЕЊАНИНА,**  
**БУЛЕВАРА МИХАЈЛА ПУПИНА, УЛИЦА ЈЕВРЕЈСКЕ И ФУТОШКЕ**  
**У НОВОМ САДУ**  
**(ПРОСТОР У ЈУЖНОМ ДЕЛУ БЛОКА ИЗМЕЂУ УЛИЦЕ ЛАЗЕ НАНЧИЋА**  
**И БУЛЕВАРА ЕВРОПЕ)**

**Члан 1.**

Овом одлуком, а на основу Одлуке о изради измена и допуна Плана генералне регулације простора за мешовиту намену између Булеvara Европе, Булеvara цара Лазара, улица Стражиловске и Жарка Зрењанина, Булеvara Михајла Пупина, улица Јеврејске и Футошке у Новом Саду (простор у јужном делу блока између Улице Лазе Нанчића и Булеvara Европе) („Службени лист Града Новог Сада“, број 46/20) мења се и допуњује **ПЛАН ГЕНЕРАЛНЕ РЕГУЛАЦИЈЕ ПРОСТОРА ЗА МЕШОВИТУ НАМЕНУ ИЗМЕЂУ БУЛЕВАРА ЕВРОПЕ, БУЛЕВАРА ЦАРА ЛАЗАРА, УЛИЦА СТРАЖИЛОВСКЕ И ЖАРКА ЗРЕЊАНИНА, БУЛЕВАРА МИХАЈЛА ПУПИНА, УЛИЦА ЈЕВРЕЈСКЕ И ФУТОШКЕ У НОВОМ САДУ** („Службени лист Града Новог Сада“, бр. 40/11, 30/12 – исправка, 45/15, 63/15, 9/16, 19/16, 34/17, 21/18, 22/19, 50/19, 9/20, 63/20, 64/20 и 5/21) (у даљем тексту: План) за простор у јужном делу блока између Улице Лазе Нанчића и Булеvara Европе.

Одлуком о изменама и допунама Плана обухваћено је 1540 m<sup>2</sup>, односно целе парцеле бр. 3251/3, 3251/4 и 3255/14, у Катастарској општини (у даљем тексту: КО) Нови Сад II.

**Члан 2.**

У Плану, одељак „7. ПРАВИЛА ГРАЂЕЊА“ назив подељка „7.1. Услови уређења и грађења у оквиру урбанистичких целина и зона 1 до 14“ мења се и гласи:

„7.1. Услови уређења и грађења у оквиру урбанистичких целина и зона 1 до 15“.

После дела „Урбанистичка целина 14 – Комплекс студентског дома и локалитет Данила Киша број 21“ додаје се део „Урбанистичка целина 15 – Простор у јужном делу блока између Улице Лазе Нанчића и Булеvara Европе“ који гласи:

### **„Урбанистичка целина 15 – Простор у јужном делу блока између Улице Лазе Нанчића и Булеvara Европе**

На катастарским парцелама бр. 3251/3 и 3255/14 и на делу парцеле број 3251/4, КО Нови Сад II, на углу Улице Лазе Нанчића и Булеvara Европе, формира се грађевинска парцела за изградњу јужног дела полуотвореног стамбеног, стамбено-пословног или пословног блока. Обавезна је намена пословања у приземљу и мезанину, с тим што део мезанина према дворишту, по захтеву инвеститора, може да буде стамбени простор.

Зона изградње планираног објекта ивично је постављена на регулационе линије ободних саобраћајница, односно регулациона и грађевинска линија се поклапају.

Ширина јужног тракта је 14 m, а средишњи тракт, који се пружа уз Булевар Европе, ширине је 16 m.

Планиран је објекат спратности По + П + М + 6. Мезанин се гради као посебна етажа, док се шести спрат планира као пуна етажа. Дозвољава се изнад шестог спрата (тј. на плочи изнад шестог спрата) изградња техничке етаже (за смештај гасне подстанице, резервоара за загревање воде и других уређаја) и такође, формирање зеленог крова са проходном терасом, базеном, теретаном на отвореном и сличним садржајима, као некомерцијалног простора без формирања посебних делова, који ће представљати заједнички простор у згради, у својини свих власника посебних делова зграде.

Могућа је изградња објекта у више етапа.

Паркирање и гаражирање возила за сопствене потребе корисник је обавезан да реши према нормативу један стан – једно паркинг место, односно једно паркинг место на 70 m<sup>2</sup> бруто пословног простора, у подземној етажи испод целе грађевинске парцеле и по потреби на отвореном паркиралишту на слободном делу грађевинске парцеле.

У оквиру планираног комплекса, потребно је изградити трансформаторску станицу (ТС) 20/0,4 kV „Булевар Европе 2“, типа КБТС (компактна – полуукопана), а према условима „ЕПС Дистрибуција“ д.о.о. Београд, Огранак „Електродистрибуција „Нови Сад“. Положај ТС у оквиру планираног комплекса је дефинисан графички.“

У пододељку „7.4. Правила уређења и грађења за локалитете 1 до 61“ део „Локалитет 1,“ мења се и гласи:

„Локалитет 1, где се на катастарским парцелама бр. 3253/1, 3253/3, 3254/1, 3254/2, 3254/3, 3255/1, 3255/9, 3255/10, 3255/12 и деловима парцела бр. 3255/3 и 3255/11 КО Нови Сад II, у Улици Руђера Бошковића и на Булевару Европе формира грађевинска парцела за изградњу северног дела полуотвореног стамбеног, стамбено-пословног или пословног блока.

Обавезна је намена пословања у приземљу и галерији, с тим што део галерије према дворишту, по захтеву инвеститора, може да буде стамбени простор.

Зона изградње планираног објекта ивично је постављена на регулационе линије ободних саобраћајница, односно, регулациона и грађевинска линија се поклапају.

Ширина северног тракта је 14 m, а средишњи тракт, који се пружа уз Булевар Европе, ширине је 16 m.

Планирани објекат је спратности По + П + Г + 5 + повучен 6. спрат у делу уз Булевар Европе и По + П + Г + 4 + повучен 5. спрат на делу уз Улицу Руђера Бошковића.

Могућа је изградња објекта у више етапа.

Паркирање и гаражирање возила за сопствене потребе корисник је обавезан решити у оквиру блока, у подземној етажи испод целих парцела и по потреби на отвореном паркиралишту у оквиру блоковске површине.“ .

### Члан 3.

Саставни део ове одлуке су следећи графички прикази:

Размера

- |  |        |
|--|--------|
| 1.1. Извод из Плана генералне регулације простора за мешовиту намену између Булевара Европе, Булевара цара Лазара, улица Стражиловске и Жарка Зрењанина, Булевара Михајла Пупина, улица Јеврејске и Футошке у Новом Саду – План претежне намене земљишта са поделом на целине и зоне.....                  | A3     |
| 1.2. Извод из Плана генералне регулације простора за мешовиту намену између Булевара Европе, Булевара цара Лазара, улица Стражиловске и Жарка Зрењанина, Булевара Михајла Пупина, улица Јеврејске и Футошке у Новом Саду – Локалитети 1 и 2 – Булевар Европе, са означеним положајем измене и допуне ..... | A3     |
| 2. План намене површина.....   | 1:500  |
| 3. План регулација површина јавне намене .....   | 1:500  |
| 4. Начин спровођења плана .....  | 1:500  |
| 5. План инфраструктуре .....   | 1:500. |

### Члан 4.

Одлука о изменама и допунама Плана генералне регулације простора за мешовиту намену између Булевара Европе, Булевара цара Лазара, улица Стражиловске и Жарка Зрењанина, Булевара Михајла Пупина, улица Јеврејске и Футошке у Новом Саду (простор у јужном делу блока између Улице Лазе Нанчића и Булевара Европе), садржи текстуални део који се објављује у „Службеном листу Града Новог Сада“, и графичке приказе израђене у три примерка, које својим потписом оверава председник Скупштине Града Новог Сада.

По један примерак потписаног оригинала чува се у Скупштини Града Новог Сада, Градској управи за урбанизам и грађевинске послове и Јавном предузећу „Урбанизам“ Завод за урбанизам Нови Сад.

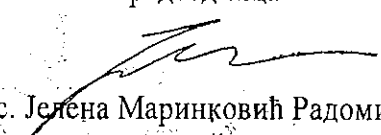
Документациона основа ове одлуке чува се у Градској управи за урбанизам и грађевинске послове.


Одлука о изменама и допунама Плана генералне регулације простора за мешовиту намену између Булевара Европе, Булевара цара Лазара, улица Стражиловске и Жарка Зрењанина, Булевара Михајла Пупина, улица Јеврејске и Футошке у Новом Саду (простор у јужном делу блока између Улице Лазе Нанчића и Булевара Европе), доступна је на увид јавности у згради Скупштине Града Новог Сада, Жарка Зрењанина број 2, и путем интернет стране [www.skupstina.novisad.rs](http://www.skupstina.novisad.rs).

#### Члан 5.

Ова одлука ступа на снагу осмог дана од дана објављивања у „Службеном листу Града Новог Сада“.

РЕПУБЛИКА СРБИЈА  
АУТОНОМНА ПОКРАЈИНА ВОЈВОДИНА  
ГРАД НОВИ САД  
СКУПШТИНА ГРАДА НОВОГ САДА  
Број: 35-824/2020-1  
22. јул 2021. године  
НОВИ САД

Председница  
  
MSc. Јелена Маринковић Радомировић





На основу члана 27. став 2. тачка 4. Правилника о садржини, начину и поступку израде докумената просторног и урбанистичког планирања („Службени гласник РС”, број 32/19),

ИЗЈАВЉУЈЕМ ДА ЈЕ НАЦРТ ОДЛУКЕ О ИЗМЕНАМА И ДОПУНАМА ПЛАНА ГЕНЕРАЛНЕ РЕГУЛАЦИЈЕ ПРОСТОРА ЗА МЕШОВИТУ НАМЕНУ ИЗМЕЂУ БУЛЕВАРА ЕВРОПЕ, БУЛЕВАРА ЦАРА ЛАЗАРА, УЛИЦА СТРАЖИЛОВСКЕ И ЖАРКА ЗРЕЊАНИНА, БУЛЕВАРА МИХАЈЛА ПУПИНА, УЛИЦА ЈЕВРЕЈСКЕ И ФУТОШКЕ У НОВОМ САДУ (простор у јужном делу блока између Улице Лазе Нанчића и Булеvara Европе):

- ПРИПРЕМЉЕН У СКЛАДУ СА ЗАКОНОМ О ПЛАНИРАЊУ И ИЗГРАДЊИ И ПРОПИСИМА ДОНЕТИМ НА ОСНОВУ ОВОГ ЗАКОНА, КАО И ДА ЈЕ

- ПРИПРЕМЉЕН И УСКЛАЂЕН СА ИЗВЕШТАЈЕМ О ОБАВЉЕНОМ ЈАВНОМ УВИДУ.

ОДГОВОРНИ УРБАНИСТА

Бранка Корица



У Новом Саду, 06.05.2021. године

РЕПУБЛИКА СРБИЈА  
АУТОНОМНА ПОКРАЈИНА ВОЈВОДИНА  
ГРАД НОВИ САД  
СКУПШТИНА ГРАДА НОВОГ САДА  
КОМИСИЈА ЗА ПЛАНОВЕ  
Број: V-35-824/20  
Дана: 12. 11. 2020. године  
НОВИ САД

**ИЗВЕШТАЈ**  
**О ИЗВРШЕНОЈ СТРУЧНОЈ КОНТРОЛИ**  
**НАЦРТА ОДЛУКЕ О ИЗМЕНАМА И ДОПУНАМА ПЛАНА ГЕНЕРАЛНЕ РЕГУЛАЦИЈЕ**  
**ПРОСТОРА ЗА МЕШОВИТУ НАМЕНУ ИЗМЕЂУ БУЛЕВАРА ЕВРОПЕ, БУЛЕВАРА**  
**ЦАРА ЛАЗАРА, УЛИЦА СТРАЖИЛОВСКЕ И ЖАРКА ЗРЕЊАНИНА, БУЛЕВАРА**  
**МИХАЈЛА ПУПИНА, УЛИЦА ЈЕВРЕЈСКЕ И ФУТОШКЕ У НОВОМ САДУ**  
**(ПРОСТОР У ЈУЖНОМ ДЕЛУ БЛОКА ИЗМЕЂУ УЛИЦЕ ЛАЗЕ НАНЧИЋА**  
**И БУЛЕВАРА ЕВРОПЕ) ПРЕ ИЗЛАГАЊА НА ЈАВНИ УВИД**

Стручна контрола Нацрта одлуке о изменама и допунама Плана генералне регулације простора за мешовиту намену између Булеvara Европе, Булеvara цара Лазара, улица Стражиловске и Жарка Зрењанина, Булеvara Михајла Пупина, улица Јеврејске и Футошке у Новом Саду (простор у јужном делу блока између Улице Лазе Нанчића и Булеvara Европе), обављена је на 108. седници, одржаној 12.11.2020. године са почетком у 09,00 часова у згради ЈП „Урбанизам“ Завод за урбанизам Нови Сад, у великој сали на трећем спрату.

108. седници присуствовали су: Радоња Дабетић, председник Комисије, Васо Кресовић и Радосав Шћепановић, чланови Комисије за планове и Нада Милић, секретар и члан Комисије за планове.

Седници су присуствовали и представници ЈП "Урбанизам" Завод за урбанизам Нови Сад, Градске управе за заштиту животне средине и Градске управе за грађевинско земљиште и инвестиције.

Након уводног образложења одговорног урбанисте из ЈП "Урбанизам" Завод за урбанизам Нови Сад, као обрађивача плана, Комисија је констатовала следеће:

Да је Одлука о изради измена и допуна Плана генералне регулације простора за мешовиту намену између Булеvara Европе, Булеvara цара Лазара, улица Стражиловске и Жарка Зрењанина, Булеvara Михајла Пупина, улица Јеврејске и Футошке у Новом Саду (простор у јужном делу блока између Улице Лазе Нанчића и Булеvara Европе), усвојена на IV седници Скупштине Града Новог Сада одржаној 15. октобра 2020. године ("Службени лист Града Новог Сада" број 46/20) са Решењем о неприступању изради стратешке процене утицаја одлуке о изменама и допунама Плана генералне регулације простора за мешовиту намену између Булеvara Европе, Булеvara цара Лазара, улица Стражиловске и Жарка Зрењанина, Булеvara Михајла Пупина, улица Јеврејске и Футошке у Новом Саду на животну средину.

У складу са чланом 516 Закона о планирању и изградњи изградњи ("Службени гласник Републике Србије", бр. 72/09, 81/09-исправка, 64/10 - УС, 24/11, 121/12, 42/13-УС, 50/13-УС, 98/13-УС, 132/14, 145/14, 83/18, 31/19, 37/19-др.Закон и 09/20) примењује се скраћени поступак измена и допуна планског документа који подразумева да се не спроводи поступак раног јавног увида, као и да се спроводи поступак јавног увида у трајању од најмање 15 дана.



Нацрт одлуке о изменама и допунама Плана генералне регулације простора за мешовиту намену између Булевара Европе, Булевара цара Лазара, улица Стражиловске и Жарка Зрењанина, Булевара Михајла Пупина, улица Јеврејске и Футошке у Новом Саду (простор у јужном делу блока између Улице Лазе Нанчића и Булевара Европе), израдило је Јавно предузеће "Урбанизам" Завод за урбанизам Нови Сад.


На 108. седници одржаној 12.11.2020. године Комисија за планове разматрала је Нацрт одлуке о изменама и допунама Плана генералне регулације простора за мешовиту намену између Булевара Европе, Булевара цара Лазара, улица Стражиловске и Жарка Зрењанина, Булевара Михајла Пупина, улица Јеврејске и Футошке у Новом Саду (простор у јужном делу блока између Улице Лазе Нанчића и Булевара Европе) и том приликом констатовала да је текст за Нацрт одлуке припремљен у складу са Законом о планирању и изградњи ("Службени гласник Републике Србије", бр. 72/09, 81/09-исправка, 64/10 - УС, 24/11, 121/12, 42/13-УС, 50/13-УС, 98/13-УС, 132/14, 145/14, 83/18, 31/19, 37/19- др.закон и 09/20) али је Нацрт одлуке потребно допунити и кориговати. Комисија за планове сматра да је потребно исходovati водне услове ЈВП „Воде Војводине“ а у тексту образложења Нацрта одлуке потребно је кориговати назив локалитета у делу где се наводи Одлука о изради измена и допуна Плана генералне регулације простора за мешовиту намену између Булевара Европе, Булевара цара Лазара, улица Стражиловске и Жарка Зрењанина, Булевара Михајла Пупина, улица Јеврејске и Футошке у Новом Саду (простор у јужном делу блока између Улице Лазе Нанчића и Булевара Европе).

Након корекција и усаглашавања са ставовима Градске управе за прописе, Нацрт одлуке о изменама и допунама Плана генералне регулације простора за мешовиту намену између Булевара Европе, Булевара цара Лазара, улица Стражиловске и Жарка Зрењанина, Булевара Михајла Пупина, улица Јеврејске и Футошке у Новом Саду (простор у јужном делу блока између Улице Лазе Нанчића и Булевара Европе), може се упутити у даљи поступак доношења одлуке, у складу са чланом 50. и 51б Закона о планирању и изградњи ("Службени гласник Републике Србије", бр. 72/09, 81/09-исправка, 64/10 - УС, 24/11, 121/12, 42/13-УС, 50/13-УС, 98/13-УС, 132/14, 145/14, 83/18, 31/19, 37/19-др.Закон и 09/20).

Извештај доставити:


1. ЈП "Урбанизам" Завод за урбанизам Нови Сад
2. Градској управи за грађевинско земљиште и инвестиције
3. Градској управи за урбанизам и грађевинске послове
4. Члану Градског већа за управу, прописе и урбанизам
5. Архиви

Секретар Комисије



Нада Милић, дипл.инж.арх.


Председник Комисије



Радоња Дабетић, дипл.инж.арх.

В.Д. Начелника

Градске управе за урбанизам и грађевинске послове



Дејан Михајловић

РЕПУБЛИКА СРБИЈА  
АУТОНОМНА ПОКРАЈИНА ВОЈВОДИНА  
ГРАД НОВИ САД  
СКУПШТИНА ГРАДА НОВОГ САДА  
**КОМИСИЈА ЗА ПЛАНОВЕ**  
Број: V-35-824/20  
Дана: 03.06.2021. године  
НОВИ САД

## **ИЗВЕШТАЈ**

### **О ОБАВЉЕНОМ ЈАВНОМ УВИДУ У НАЦРТ ОДЛУКЕ О ИЗМЕНАМА И ДОПУНАМА ПЛАНА ГЕНЕРАЛНЕ РЕГУЛАЦИЈЕ ПРОСТОРА ЗА МЕШОВИТУ НАМЕНУ ИЗМЕЂУ БУЛЕВАРА ЕВРОПЕ, БУЛЕВАРА ЦАРА ЛАЗАРА, УЛИЦА СТРАЖИЛОВСКЕ И ЖАРКА ЗРЕЊАНИНА, БУЛЕВАРА МИХАЈЛА ПУПИНА, УЛИЦА ЈЕВРЕЈСКЕ И ФУТОШКЕ У НОВОМ САДУ (ПРОСТОР У ЈУЖНОМ ДЕЛУ БЛОКА ИЗМЕЂУ УЛИЦЕ ЛАЗЕ НАНЧИЋА И БУЛЕВАРА ЕВРОПЕ)**

Комисија за планове Скупштине Града Новог Сада, на 125. (јавној) седници која је одржана дана 15.04.2021. године и 133. (јавној) седници која је одржана дана 03.06.2021. године, у згради ЈП „Спортски и пословни центар Војводина“ Нови Сад, Сутјеска број 2, у амфитеатру на I спрату са почетком у 9,00 часова, разматрала је Извештај обрађивача плана о спроведеном јавном увиду у Нацрт одлуке о изменама и допунама Плана генералне регулације простора за мешовиту намену између Булеvara Европе, Булеvara цара Лазара, улица Стражиловске и Жарка Зрењанина, Булеvara Михајла Пупина, улица Јеврејске и Футошке у Новом Саду (простор у јужном делу блока између Улице Лазе Нанчића и Булеvara Европе) и допуну Извештаја обрађивача плана о спроведеном јавном увиду у Нацрт одлуке о изменама и допунама Плана генералне регулације простора за мешовиту намену између Булеvara Европе, Булеvara цара Лазара, улица Стражиловске и Жарка Зрењанина, Булеvara Михајла Пупина, улица Јеврејске и Футошке у Новом Саду (простор у јужном делу блока између Улице Лазе Нанчића и Булеvara Европе).

125. (јавној) седници присуствовали су: Радоња Дабетић, председник Комисије, Зоран Вукадиновић, заменик председника Комисије, Васо Кресовић, Радосав Шћепановић, Милан Ковачевић и Иван Бракочевић, чланови Комисије и Јасмина Лазевић, секретар и члан Комисије за планове.

133. (јавној) седници присуствовали су: Радоња Дабетић, председник Комисије, Зоран Вукадиновић, заменик председника Комисије, Васо Кресовић, Радосав Шћепановић, Милан Ковачевић и Иван Бракочевић, чланови Комисије и Јасмина Лазевић, секретар и члан Комисије за планове.

Одлука о изради измена и допуна Плана генералне регулације простора за мешовиту намену између Булеvara Европе, Булеvara цара Лазара, улица Стражиловске и Жарка Зрењанина, Булеvara Михајла Пупина, улица Јеврејске и Футошке у Новом Саду (простор у јужном делу блока између Улице Лазе Нанчића и Булеvara Европе), усвојена на је IV седници Скупштине Града Новог Сада одржаној 15. октобра 2020. године ("Службени лист Града Новог Сада" број 46/20) са Решењем о неприступању изради стратешке процене утицаја одлуке о изменама и допунама Плана генералне регулације простора за мешовиту намену између Булеvara Европе, Булеvara цара Лазара, улица Стражиловске и Жарка Зрењанина, Булеvara Михајла Пупина, улица Јеврејске и Футошке у Новом Саду на животну средину.

У складу са чланом 516 Закона о планирању и изградњи изградњи ("Службени гласник Републике Србије", бр. 72/09, 81/09-исправка, 64/10 - УС, 24/11, 121/12, 42/13-УС, 50/13-УС, 98/13-УС, 132/14, 145/14, 83/18, 31/19, 37/19-др.Закон и 09/20) примењује се скраћени поступак измена и допуна планског документа који подразумева да се не спроводи поступак раног јавног увида, као и да се спроводи поступак јавног увида у трајању од најмање 15 дана.

Јавна презентација Нацрта одлуке одржана је 08.03.2021. године у амфитеатру ЈП „Спортски и пословни центар Војводина“ Нови Сад, Сутјеска број 2, са почетком у 10,00 часова.

Нацрт одлуке о изменама и допунама Плана генералне регулације простора за мешовиту намену између Булевара Европе, Булевара цара Лазара, улица Стражиловске и Жарка Зрењанина, Булевара Михајла Пупина, улица Јеврејске и Футошке у Новом Саду (простор у јужном делу блока између Улице Лазе Нанчића и Булевара Европе), израдило је Јавно предузеће "Урбанизам" Завод за урбанизам Нови Сад.

На 108. седници одржаној 12.11.2020. године Комисија за планове разматрала је Нацрт одлуке о изменама и допунама Плана генералне регулације простора за мешовиту намену између Булевара Европе, Булевара цара Лазара, улица Стражиловске и Жарка Зрењанина, Булевара Михајла Пупина, улица Јеврејске и Футошке у Новом Саду (простор у јужном делу блока између Улице Лазе Нанчића и Булевара Европе) и том приликом дала позитивно мишљење на исти уз потребне корекције наведене и Извештају о извршеној стручној контроли пре излагања на јавни увид.

Нацрт одлуке о изменама и допунама Плана генералне регулације простора за мешовиту намену између Булевара Европе, Булевара цара Лазара, улица Стражиловске и Жарка Зрењанина, Булевара Михајла Пупина, улица Јеврејске и Футошке у Новом Саду (простор у јужном делу блока између Улице Лазе Нанчића и Булевара Европе) изложен је на јавни увид у периоду од 01. марта 2021. године до 15. марта 2021. године (чије је оглашавање објављено у листу "Дневник" од 01. марта 2021. године). У току јавног увида достављена је 1 (једна) примедба, што је обрађивач плана констатовао у Извештају о спроведеном јавном увиду.

Јавна презентација Нацрта одлуке одржана је 08.03.2021. године у згради ЈП „Спортски и пословни центар Војводина“ Нови Сад, Сутјеска број 2, у амфитеатру на I спрату, са почетком у 10,00 часова

Након спроведеног јавног увида, Комисија за планове је на 125. (јавној) седници, одржаној 15.04. 2021. године, (чије оглашавање је објављено заједно са текстом огласа за јавни увид) разматрала Извештај обрађивача плана о спроведеном јавном увиду у Нацрт одлуке о изменама и допунама Плана генералне регулације простора за мешовиту намену између Булевара Европе, Булевара цара Лазара, улица Стражиловске и Жарка Зрењанина, Булевара Михајла Пупина, улица Јеврејске и Футошке у Новом Саду (простор у јужном делу блока између Улице Лазе Нанчића и Булевара Европе).

На 133. (јавној) седници Комисије за планове одржаној дана 03.06.2021. године, Комисија је разматрала допуну Извештаја обрађивача плана о спроведеном јавном увиду у Нацрт одлуке о изменама и допунама Плана генералне регулације простора за мешовиту намену између Булевара Европе, Булевара цара Лазара, улица Стражиловске и Жарка Зрењанина, Булевара Михајла Пупина, улица Јеврејске и Футошке у Новом Саду (простор у јужном делу блока између Улице Лазе Нанчића и Булевара Европе) која је израђена сходно допису Службе извршних органа број 35-824/2020-II од 18. маја 2021. године.

У затвореном делу седнице, Комисија је констатовала да је у току јавног увида поднета 1 (једна) примедба на Нацрт одлуке о изменама и допунама Плана генералне регулације простора за мешовиту намену између Булевара Европе, Булевара цара Лазара, улица Стражиловске и Жарка Зрењанина, Булевара Михајла Пупина, улица Јеврејске и Футошке у Новом Саду (простор у јужном делу блока између Улице Лазе Нанчића и Булевара Европе).

Примедбу су доставили:

1. „Рapid инвест“ д.о.о. из Новог Сада, Улица Стражиловска бр. 14, локал бр. 8.

### **Примедба број 1**

(„Рapid инвест“ д.о.о. из Новог Сада, Улица Стражиловска бр. 14, локал бр. 8.)

Примедба се односи на:

- могућност формирања корисне етажне изнад шестог спрата
- утврђивање потребе формирања посебне парцеле под габаритом предвиђене трансформаторске станице.

Предлаже се да се уместо формирања техничке етажне опреме и уређаја потребних за функционисање објекта дозволи и формирање зеленог крова са проходном терасом, базеном и сличним садржајима, као заједничким простором у згради.

„Формирањем зеленог крова, са проходном терасом, базеном, теретаном на отвореном и сличним садржајима знатно би се обогатили заједнички делови зграде. Оваквим решењем се не би повећала површина објекта, не би се створили посебни делови и површине који би се продавали. Дакле ради се о формирању заједничког, некомерцијалног простора, који би представљао заједничку својину власника посебних делова зграде.

Формирање зелених кровова и уређење објеката на предложени, савремени начин је често примењивано решење у развијеним европским и светским градовима, које доприноси квалитету становања власника станова, а уједно доприноси и естетици градова, тако да не постоји разлог да се ова наша примедба не усвоји.“

„Такође, молимо да се утврди да ли је према условима „ЕПС Дистрибуција“ доо Београд, Огранак „Електродистрибуција Нови Сад“ потребно формирање посебне парцеле под габаритом предвиђене трансформаторске станице (димензије 3,50 x 4,00 m), односно да се утврди да ли планом треба предвидети и формирање ове парцеле.“

**Комисија за планове прихвата примедбу.**


**Овај Извештај је саставни део Записника са 133. (јавне) седнице комисије за планове од 03.06.2021. године.**

Сходно члану 50. Закона о планирању и изградњи, Извештај се доставља обрађивачу плана на надлежно поступање.


Након поступања по овом Извештају, обрађивач плана ће плански документ доставити надлежном органу градске управе ради упућивања у процедуру доношења.

ПРЕДСЕДНИК КОМИСИЈЕ

В.Д. Начелника

  
Радоња Дабетић, дипл.инж.арх.

Градске управе за урбанизам и грађевинске послове

  
Дејан Михајловић

ЧЛАНОВИ КОМИСИЈЕ:

1. Зоран Вукадиновић, дипл.инж.саобр.

2. Васо Кресовић, дипл.инж.арх.

3. Радосав Шћепановић, дипл.инж.арх.

4. Милан Ковачевић, дипл.инж.арх.

5. Иван Бракочевић, дипл.инж.арх.

6. Јасмина Лазић, маст.инж.арх.