

На основу члана 46. став 1. Закона о планирању и изградњи („Службени гласник Републике Србије“, бр. 72/09, 81/09 – исправка, 64/10 – УС, 24/11, 121/12, 42/13 – УС, 50/13 – УС, 98/13 – УС, 132/14, 145/14, 83/18, 31/19, 37/19 – др. закон, 9/20 и 52/21) и члана 39. тачка 7. Статута Града Новог Сада („Службени лист Града Новог Сада“, број 11/19), Скупштина Града Новог Сада на XVIII седници од 8. септембра 2021. године, доноси

ОДЛУКУ
О ИЗРАДИ ИЗМЕНА И ДОПУНА ПЛАНА ДЕТАЉНЕ РЕГУЛАЦИЈЕ БЛОКОВА
ОКО ЖЕЛЕЗНИЧКЕ УЛИЦЕ У НОВОМ САДУ
(ЛОКАЛИТЕТ У УЛИЦИ СРЕМСКОЈ БРОЈ 7)

Члан 1.

На основу ове одлуке израдиће се одлука о изменама и допунама Плана детаљне регулације блокова око Железничке улице у Новом Саду („Службени лист Града Новог Сада“, број 82/16) (у даљем тексту: План) за локалитет у Сремској улици број 7.

Члан 2.

Одлуком о изменама и допунама Плана обухватиће се цела парцела број 517, површине 1.012 m², у Катастарској општини Нови Сад II.

Члан 3.

Услови и смернице за уређење и грађење обухваћеног простора дефинисани су Планом генералне регулације простора за мешовиту намену између Булевара Европе, Булевара цара Лазара, улица Стражиловске и Жарка Зрењанина, Булевара Михајла Пупина, улица Јеврејске и Футошке у Новом Саду („Службени лист Града Новог Сада“, бр. 40/11, 30/12 – исправка, 45/15, 63/15, 9/16, 19/16, 34/17, 21/18, 22/19, 50/19, 9/20, 63/20, 64/20, 5/21 и 28/21 – др. план) (у даљем тексту: План генералне регулације), којим је обухваћени простор претежно намењен за општеградски центар, спратности П+Пк–П+4+Пк.

Члан 4.

Циљ израде одлуке о изменама и допунама Плана јесте преиспитивање важећег планског решења у складу са новим захтевима и потребама власника парцеле, тј. усклађивање функције објекта, првобитно намењеном становању, са савременим потребама пословања.

Члан 5.

Концептуални оквир планирања одређен је Планом генералне регулације.

Члан 6.

Рок за израду одлуке о изменама и допунама Плана је 15 радних дана од дана завршетка поступка раног јавног увида, односно достављања посебних услова за израду одлуке о изменама и допунама Плана од стране надлежних институција.

Члан 7.

Средства за израду одлуке о изменама и допунама Плана обезбедио је YASON DOO NOVI SAD.

Члан 8.

Одлуку о изменама и допунама Плана израдиће Јавно предузеће „Урбанизам“ Завод за урбанизам Нови Сад.

Члан 9.

Саставни део ове одлуке су Решење о неприступању изради стратешке процене утицаја одлуке о изменама и допунама Плана детаљне регулације блокова око Железничке улице у Новом Саду на животну средину и графички приказ обухвата планског подручја које се мења.

Члан 10.

Рани јавни увид обавиће се након доношења ове одлуке, излагањем материјала у приземљу пословне зграде Јавног предузећа „Урбанизам“ Завод за урбанизам Нови Сад, Булевар цара Лазара број 3, у просторијама Месне заједнице „Прва војвођанска бригада“ Нови Сад, Народних хероја број 5, путем интернет странице Скупштине Града Новог Сада <https://skupstina.novisad.rs/rani-javni-uid/> и интернет странице Града Новог Сада <http://www.novisad.rs/lat/gradska-uprava-za-urbanizam-i-gradjevinske-poslove-0>.


Јавни увид обавиће се излагањем нацрта одлуке о изменама и допунама Плана детаљне регулације блокова око Железничке улице у Новом Саду (локалитет у Улици Сремској број 7), у приземљу пословне зграде Јавног предузећа „Урбанизам“ Завод за урбанизам Нови Сад, Булевар цара Лазара број 3, у просторијама Месне заједнице „Прва војвођанска бригада“ Нови Сад, Народних хероја број 5, путем интернет странице Скупштине Града Новог Сада <https://skupstina.novisad.rs/javni-uid/> и интернет странице Града Новог Сада <http://www.novisad.rs/lat/gradska-uprava-za-urbanizam-i-gradjevinske-poslove-0>.

Члан 11.

Ова одлука ступа на снагу осмог дана од дана објављивања у „Службеном листу Града Новог Сада“.

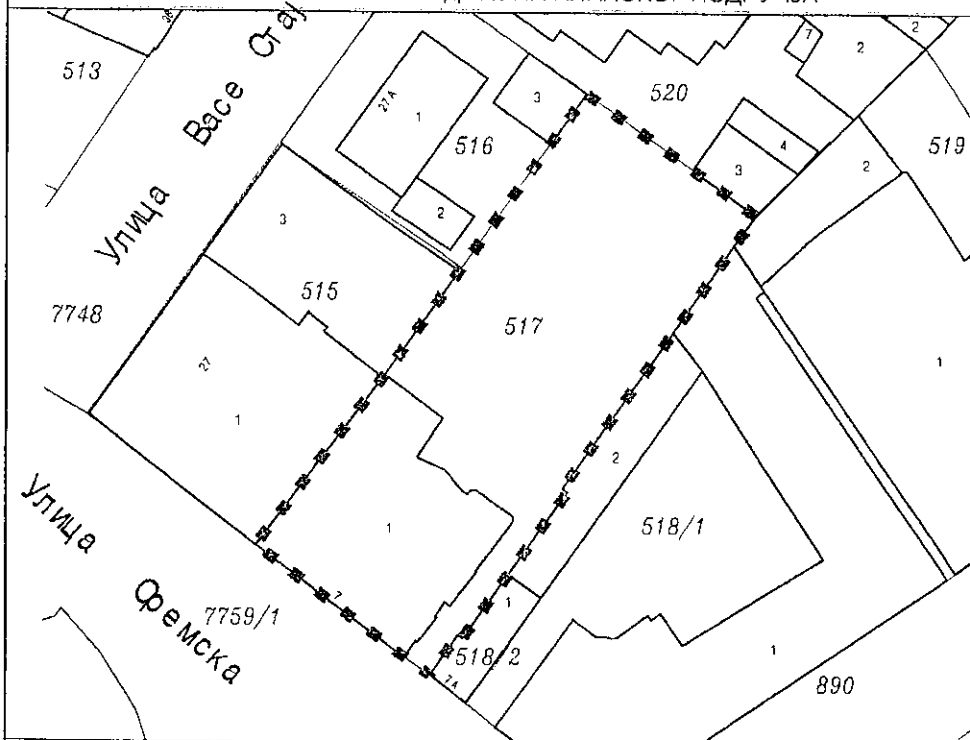
РЕПУБЛИКА СРБИЈА
АУТОНОМНА ПОКРАЈИНА ВОЈВОДИНА
ГРАД НОВИ САД
СКУПШТИНА ГРАДА НОВОГ САДА
Број: 35-334/2021-I
8. септембар 2021. године
НОВИ САД

Председница

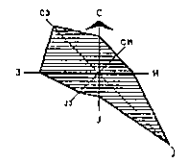

MSc Јелена Маринковић Радомировић

**ИЗМЕНЕ И ДОПУНЕ ПЛАНА ДЕТАЉНЕ РЕГУЛАЦИЈЕ
БЛОКОВА ОКО ЖЕЛЕЗНИЧКЕ УЛИЦЕ У НОВОМ САДУ**
(локалитет у Улици Сремској број 7)

ОБУХВАТ ИЗМЕНА И ДОПУНА ПЛАНСКОГ ПОДРУЧЈА



■ ■ ■ ГРАНИЦА ОБУХВАТА ИЗМЕНА У ДОПУНА ПЛАНСКОГ ПОДРУЧЈА



P-1:500



Јавно предузеће "УРБАНИЗАМ" Завод за урбанизам
Нови Сад, Булевар цара Лазара 3/III



Градска управа за урбанизам и грађевинске послове, на основу члана 9. став 3. Закона о стратешкој процени утицаја на животну средину ("Службени гласник РС", бр. 135/04 и 88/10), а по прибављеном Мишљењу Градске управе за заштиту животне средине, број VI-501-1/2021-128 од 19.04.2021. године, доноси

РЕШЕЊЕ

О НЕПРИСТУПАЊУ ИЗРАДИ СТРАТЕШКЕ ПРОЦЕНЕ УТИЦАЈА ОДЛУКЕ О ИЗМЕНАМА И ДОПУНАМА ПЛАНА ДЕТАЉНЕ РЕГУЛАЦИЈЕ БЛОКОВА ОКО ЖЕЛЕЗНИЧКЕ УЛИЦЕ У НОВОМ САДУ НА ЖИВОТНУ СРЕДИНУ

Не приступа се изради стратешке процене утицаја одлуке о изменама и допунама Плана детаљне регулације блокова око Железничке улице у Новом Саду на животну средину, којом ће бити обухваћен простор у границама одређеним одлуком о изради измена и допуна Плана детаљне регулације блокова око Железничке улице у Новом Саду (локалитет у Улици Сремској број 7).

Образложење

Законом о стратешкој процени утицаја на животну средину ("Службени гласник Републике Србије" бр. 135/04 и 88/10) прописано је да се стратешка процена врши за планове, програме и основе у области просторног и урбанистичког планирања.

Одлуку о изради стратешке процене доноси орган надлежан за припрему плана, по претходно прибављеном мишљењу органа надлежног за послове заштите животне средине и других заинтересованих органа и организација. Одлука о изради стратешке процене утицаја на животну средину је саставни део одлуке о изради плана и објављује се.

Законом о планирању и изградњи ("Службени гласник РС", бр. 72/09, 81/09 – исправка, 64/10 – УС, 24/11, 121/12, 42/13 – УС, 50/13 – УС, 98/13 – УС, 132/14, 145/14, 83/18, 31/19, 37/19-др. закон и 9/20), у члану 46. ст. 6. прописано је да носилац израде плана, пре доношења одлуке о изради планског документа, од надлежног органа за послове заштите животне средине прибавља мишљење о потреби израде стратешке процене утицаја на животну средину.

Одлуком о одређивању врсте планских докумената за које се израђује стратешка процена утицаја на животну средину ("Службени лист Града Новог Сада" број 48/09), одређене су врсте планских докумената у области просторног и урбанистичког планирања за које се израђује стратешка процена утицаја на животну средину. Поред тога прописано је да за измене планских докумената, орган надлежан за припрему плана може одлучити, по претходно прибављеном мишљењу органа надлежног за послове заштите животне средине и других заинтересованих органа и организација, да се не израђује стратешка процена утицаја на животну средину.

Одлуком о изменама и допунама Плана обухватиће се цела парцела број 517, површине 1,012 m², у Катастарској општини Нови Сад II.

Услови и смернице за уређење и грађење обухваћеног простора дефинисани су Планом генералне регулације простора за мешовиту намену између Булевара Европе, Булевара цара Лазара, улица Стражиловске и Жарка Зрењанина, Булевара Михајла Пупина, улица Јеврејске и Футошке у Новом Саду, којим је обухваћени простор претежно намењен за општеградски центар П+Пк - П+4+Пк.

За овај простор на снази је План детаљне регулације блокова око Железничке улице у Новом Саду („Службени лист Града Новог Сада“, број 82/16) којим се за овај локалитет планира задржавање постојећег објекта спратности Су+П+2+Пк на парцели која је намењена пословању.

На парцели број 517, у Сремској улици број 7, налази се објекат који формално није заштићен, али га карактеришу значајне архитектонске вредности због којих би се могао очувати. Спратност објекта је Су+П+2+Пк. Изграђен као стамбени, након национализације био је амбуланта, а до недавне реституције, седиште Завода за издавање уџбеника. Сада је у приватном власништву.

У оквиру постојећег вертикалног габарита објекта, коригује се распоред етажа.Сходно томе планираће се спратност објекта од По+П+2+Пк- По+П+3. Доградња објекта планираће се у зони између кратких дворишних крила, спратности По+П+3 са равним кровом и у дубини парцеле, уз североисточну дворишну фасаду објекта, ширине 6 m и спратности По+П. Дограђени делови ће се обликовно и функционално повезати са постојећим објектом.

Циљ израде Измена и допуна плана јесте преиспитивање важећег планског решења у складу са новим захтевима и потребама власника парцеле, тј. усклађивање функције објекта, првобитно намењеном становању, са савременим потребама пословања.

С обзиром да се ради о мањим изменама и допунама планског документа и да се ради о простору који Одлуком о одређивању врсте планских докумената за које се израђује стратешка процена утицаја на животну средину („Службени лист Града Новог Сада“, број 48/09) није утврђен као простор за који се израђује стратешка процена утицаја плана на животну средину, доноси се решење о неприступању изради стратешке процене утицаја измена и допуна Плана детаљне регулације блокова око Железничке улице у Новом Саду на животну средину.

Зависно од намене и услова за изградњу, за пројекте који буду реализовани на основу одлуке о изменама и допунама Плана детаљне регулације блокова око Железничке улице у Новом Саду, услови заштите животне средине, односно потреба покретања поступка процене утицаја на животну средину, биће утврђени у складу са Законом о процени утицаја на животну средину („Службени гласник РС“, бр. 135/04 и 36/09) и Уредбом о утврђивању Листе пројеката за које је обавезна процена утицаја и Листе пројеката за које се може захтевати процена утицаја на животну средину („Службени гласник РС“, број 114/08).

На основу свега наведеног одлучено је као у диспозитиву.

РЕПУБЛИКА СРБИЈА
АУТОНОМНА ПОКРАЈИНА ВОЈВОДИНА
ГРАД НОВИ САД
ГРАДСКА УПРАВА ЗА УРБАНИЗАМ
И ГРАЂЕВИНСКЕ ПОСЛОВЕ
Број : V-35-334/21
Дана: 26.04.2021. године
Н О В И С А Д

ВД НАЧЕЛНИКА
Дејан Михајловић

