

РЕПУБЛИКА СРБИЈА
АУТОНОМНА ПОКРАЈИНА ВОЈВОДИНА
ГРАД НОВИ САД
ГРАДСКО ВЕЋЕ
Број: 35-337/2021-II
Дана: 04. августа 2021. године
НОВИ САД

АТ

**ПРЕДСЕДНИЦИ
СКУПШТИНЕ ГРАДА НОВОГ САДА**

На основу члана 142. Пословника Скупштине Града Новог Сада, упућује Вам се Предлог одлуке о изради измена и допуна Плана детаљне регулације Подбаре у Новом Саду (локалитет у Улици Гундулићевој бр. 1-3), са Образложењем и Закључком Градског већа Града Новог Сада, број: 35-337/2021-II од 04. августа 2021. године, с молбом да се Предлог одлуке о изради измена и допуна Плана детаљне регулације Подбаре у Новом Саду (локалитет у Улици Гундулићевој бр. 1-3), уврсти у дневни ред седнице Скупштине Града Новог Сада и да Скупштина донесе Одлуку у предложеном тексту.

ГРАДОНАЧЕЛНИК

Милош Вучевић

Милош З Вучевић

На основу члана 67. тачка 1. Статута Града Новог Сада ("Службени лист Града Новог Сада" број 11/19), поводом разматрања Нацрта одлуке о изради измена и допуна Плана детаљне регулације Подбаре у Новом Саду (локалитет у Улици Гундулићевој бр. 1-3), Градско веће Града Новог Сада на 73. седници одржаној 04.08.2021. године, доноси

ЗАКЉУЧАК

I. Утврђује се Предлог одлуке о изради измена и допуна Плана детаљне регулације Подбаре у Новом Саду (локалитет у Улици Гундулићевој бр. 1-3).

II. У складу са одредбом члана 142. Пословника Скупштине Града Новог Сада доставља се председници Скупштине Града Новог Сада Предлог одлуке о изради измена и допуна Плана детаљне регулације Подбаре у Новом Саду (локалитет у Улици Гундулићевој бр. 1-3) и предлаже Скупштини Града Новог Сада да донесе ову одлуку у предложеном тексту.

III. За представника предлагача на седници Скупштине Града Новог Сада и њених радних тела, одређује се Милован Амицић, члан Градског већа Града Новог Сада, а за повереника Дејан Михајловић, вд начелника Градске управе за урбанизам и грађевинске послове.

РЕПУБЛИКА СРБИЈА
АУТОНОМНА ПОКРАЈИНА ВОЈВОДИНА
ГРАД НОВИ САД
ГРАДСКО ВЕЋЕ
Број : 35-337/2021-II
Дана : 04.08.2021. године
Н О В И С А Д

ГРАДОНАЧЕЛНИК
Милош Вучевић

Милош З. Вучевић

РЕПУБЛИКА СРБИЈА
АУТОНОМНА ПОКРАЈИНА ВОЈВОДИНА
ГРАД НОВИ САД
ГРАДСКА УПРАВА ЗА ПРОПИСЕ
Број: XVI-012-01/2021-363
16. јун 2021. године
НОВИ САД

ГРАДСКО ВЕЋЕ
ГРАДА НОВОГ САДА


ПРЕДМЕТ: Мишљење на Нацрт одлуке о изради измена и допуна
Плана детаљне регулације Подбаре у Новом Саду
(локалитет у Улици Гундулићевој бр. 1–3)

Градска управа за прописе размотрила је Нацрт одлуке о изради измена и допуна Плана детаљне регулације Подбаре у Новом Саду (локалитет у Улици Гундулићевој бр. 1–3).

Градска управа за прописе нема примедбе на Нацрт одлуке.

ВД НАЧЕЛНИЦЕ

Зора Борђевић



На основу члана 46. став 1. Закона о планирању и изградњи („Службени гласник Републике Србије“, бр. 72/09, 81/09 – исправка, 64/10 – УС, 24/11, 121/12, 42/13 – УС, 50/13 – УС, 98/13 – УС, 132/14, 145/14, 83/18, 31/19, 37/19 – др. закон, 9/20 и 52/21) и члана 39. тачка 7. Статута Града Новог Сада („Службени лист Града Новог Сада“, број 11/19), Скупштина Града Новог Сада на _____ седници _____ године, доноси

ОДЛУКУ

**о изради измена и допуна Плана детаљне регулације Подбаре у Новом Саду
(локалитет у Улици Гундулићевој бр. 1–3)**

Члан 1.

На основу ове одлуке израдиће се одлука о изменама и допунама Плана детаљне регулације Подбаре у Новом Саду („Службени лист Града Новог Сада бр. 12/11 и 17/17) (у даљем тексту: План), за локалитет у Улици Гундулићевој бр. 1–3.

Члан 2.

Одлуком о изменама и допунама Плана обухватиће се цела парцела број 8764 у Катастарској општини Нови Сад I, површине 1393 m².

Члан 3.

Услови и смернице за уређење и грађење обухваћеног простора дефинисани су Планом генералне регулације зоне реконструкције у наслеђеним амбијенталним целинама у Новом Саду („Службени лист Града Новог Сада“, бр. 52/11, 17/17, 9/18, 22/19 и 50/19) (у даљем тексту: План генералне регулације), којим је обухваћени простор намењен општеградском и линијском центру.

Члан 4.

Циљ израде одлуке о изменама и допунама Плана је преиспитивање важећег планског решења и његово усклађивање са стањем на терену и новим захтевима и потребама власника парцеле.

Члан 5.

Концептуални оквир планирања одређен је Планом генералне регулације.

Члан 6.

Рок за израду одлуке о изменама и допунама Плана је 15 радних дана од дана завршетка поступка раног јавног увида, односно достављања посебних услова за израду планског документа од стране надлежних институција.

Члан 7.

Средства за израду одлуке о изменама и допунама Плана обезбедио је „GALENS INVEST DOO NOVI SAD“.

Члан 8.

Одлуку о изменама и допунама Плана израдиће Јавно предузеће „Урбанизам“ Завод за урбанизам Нови Сад.

Члан 9.

Саставни део ове одлуке су Решење о неприступању изради стратешке процене утицаја одлуке о изменама и допунама Плана детаљне регулације Подбаре у Новом Саду на животну средину, и графички приказ обухвата планског подручја.

Члан 10.

Рани јавни увид обавиће се након доношења ове одлуке, излагањем материјала којим се представља концептуални оквир уређења простора, у приземљу пословне зграде Јавног предузећа „Урбанизам“ Завод за урбанизам Нови Сад, Булевар цара Лазара број 3, у просторијама Месне заједнице „Подбара“ Нови Сад, Косовска улица број 41, путем интернет странице Скупштине Града Новог Сада <https://skupstina.novisad.rs/rani-javni-uvид/> и интернет странице Града Новог Сада <http://www.novisad.rs/lat/gradska-uprava-za-urbanizam-i-gradjevinske-poslove-0>.

Јавни увид обавиће се излагањем пацрта одлуке о изменама и допунама Плана детаљне регулације Подбаре у Новом Саду (локалитет у Улици Гундулићевој бр. 1–3), у приземљу пословне зграде Јавног предузећа „Урбанизам“ Завод за урбанизам Нови Сад, Булевар цара Лазара број 3, у просторијама Месне заједнице „Подбара“ Нови Сад, Косовска улица број 41, путем интернет странице Скупштине Града Новог Сада <https://skupstina.novisad.rs/javni-uvид/> и интернет странице Града Новог Сада <http://www.novisad.rs/lat/gradska-uprava-za-urbanizam-i-gradjevinske-poslove-0>.

Члан 11.

Ова одлука ступа на снагу осмог дана од дана објављивања у „Службеном листу Града Новог Сада“.

Образложење

Законом о планирању и изградњи („Службени гласник Републике Србије”, бр. 72/09, 81/09 – исправка, 64/10 – УС, 24/11, 121/12, 42/13 – УС, 50/13 – УС, 98/13 – УС, 132/14, 145/14, 83/18, 31/19, 37/19 – др. закон, 9/20 и 52/21) прописано је да се плански документ израђује на основу одлуке о изради планског документа коју доноси орган надлежан за његово доношење, по претходно прибављеном мишљењу комисије за планове.

Статутом Града Новог Сада („Службени лист Града Новог Сада”, број 11/19) утврђено је да урбанистичке планове доноси Скупштина Града Новог Сада.

Одлука о изради планског документа садржи: назив документа, оквирне границе обухвата планског документа, рок израде, начин финансирања, место и начин излагања плана на рани јавни увид и на јавни увид, обавезу израде или неприступање изради стратешке процене утицаја на животну средину, услове и смернице планских докумената вишег реда и развојних стратегија, принципе планирања, коришћења, уређења и заштите простора, визије и циљеве планирања, концептуални оквир планирања, коришћења, уређења и заштите планског подручја са структуром основних намена простора и коришћења земљишта.

Овлашћење за доношење одлуке и њена садржина утврђени су чланом 46. Закона о планирању и изградњи и чланом 39. тачка 7. Статута Града Новог Сада.

Одлуком о изради измена и допуна планског документа дефинише се обухват планског документа који се мења.

Одлуком о изменама и допунама Плана детаљне регулације Подбарс у Новом Саду (локалитет у Улици Гундулићевој бр. 1–3) обухватиће се цела парцела број 8764, површине 1393 m², у Катастарској општини Нови Сад I.

Услови и смернице за израду одлуке о изменама и допунама Плана дефинисани су Планом генералне регулације зоне реконструкције у наслеђеним амбијенталним целинама у Новом Саду („Службени лист Града Новог Сада“, бр. 52/11, 17/17, 9/18, 22/19 и 50/19), којим је обухваћени простор намењен општеградском и линијском центру и утврђено је да је основ за реализацију за обухваћени простор план детаљне регулације.

Важећи плански основ за обухваћено подручје је План детаљне регулације Подбарс у Новом Саду („Службени лист Града Новог Сада“, бр. 12/11 и 17/17), којим је обухваћен простор намењен вишепородичном становању.

Изради одлуке о изменама и допунама Плана приступа се на основу приватне иницијативе „GALENS INVEST DOO NOVI SAD“.

Циљ израде измена и допуна Плана је преиспитивање важећег планског решења и његово усклађивање са стањем на терену и новим захтевима и потребама власника парцеле.

Одлуком о изменама и допунама омогућиће се осветљење поткровне етаже са вертикалним прозорима на фасадном зиду који би био повучен, у складу са пројекцијом назитка од 1,6 m у односу на грађевинску линију, тако да се формира низ наткривених лођа од чврстог материјала (бетонска плоча и лимени кров благог нагиба).

За израду одлуке о изменама и допунама Плана прибавиће се посебни услови од органа, организација и јавних предузећа који су овлашћени да утврђују посебне услове за заштиту и уређење простора.

Законом о стратешкој процени утицаја на животну средину („Службени гласник Републике Србије“, бр. 135/04 и 88/10) прописано је да се за планове и програме у области просторног и урбанистичког планирања врши стратешка процена.

Одлуку о изради стратешке процене или неприступању изради стратешке процене доноси орган надлежан за припрему плана, по претходно прибављеном мишљењу органа надлежног за послове заштите животне средине и других заинтересованих органа и организација.


Одлука о изради стратешке процене или неприступању изради стратешке процене је саставни део одлуке о припреми плана и објављује се.

Наведене одредбе садржане су у чл. 5. и 9. Закона о стратешкој процени утицаја на животну средину.

С обзиром на то да се ради о мањим изменама и допунама планског документа и да се ради о простору који Одлуком о одређивању врсте планских докумената за које се израђује стратешка процена утицаја на животну средину („Службени лист Града Новог Сада“, број 48/09) није утврђен као простор за који се израђује стратешка процена утицаја плана на животну средину, предлаже се доношења решења о неприступању изради стратешке процене утицаја измена и допуна Плана детаљне регулације Подбаре у Новом Саду на животну средину.

Градска управа за урбанизам и грађевинске послове донела је Решење о неприступању изради стратешке процене утицаја одлуке о изменама и допунама Плана детаљне регулације Подбаре у Новом Саду на животну средину, број V-35-337/21 од 26.4.2021. године.

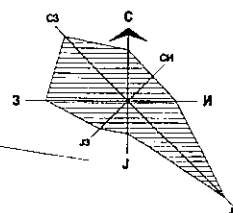
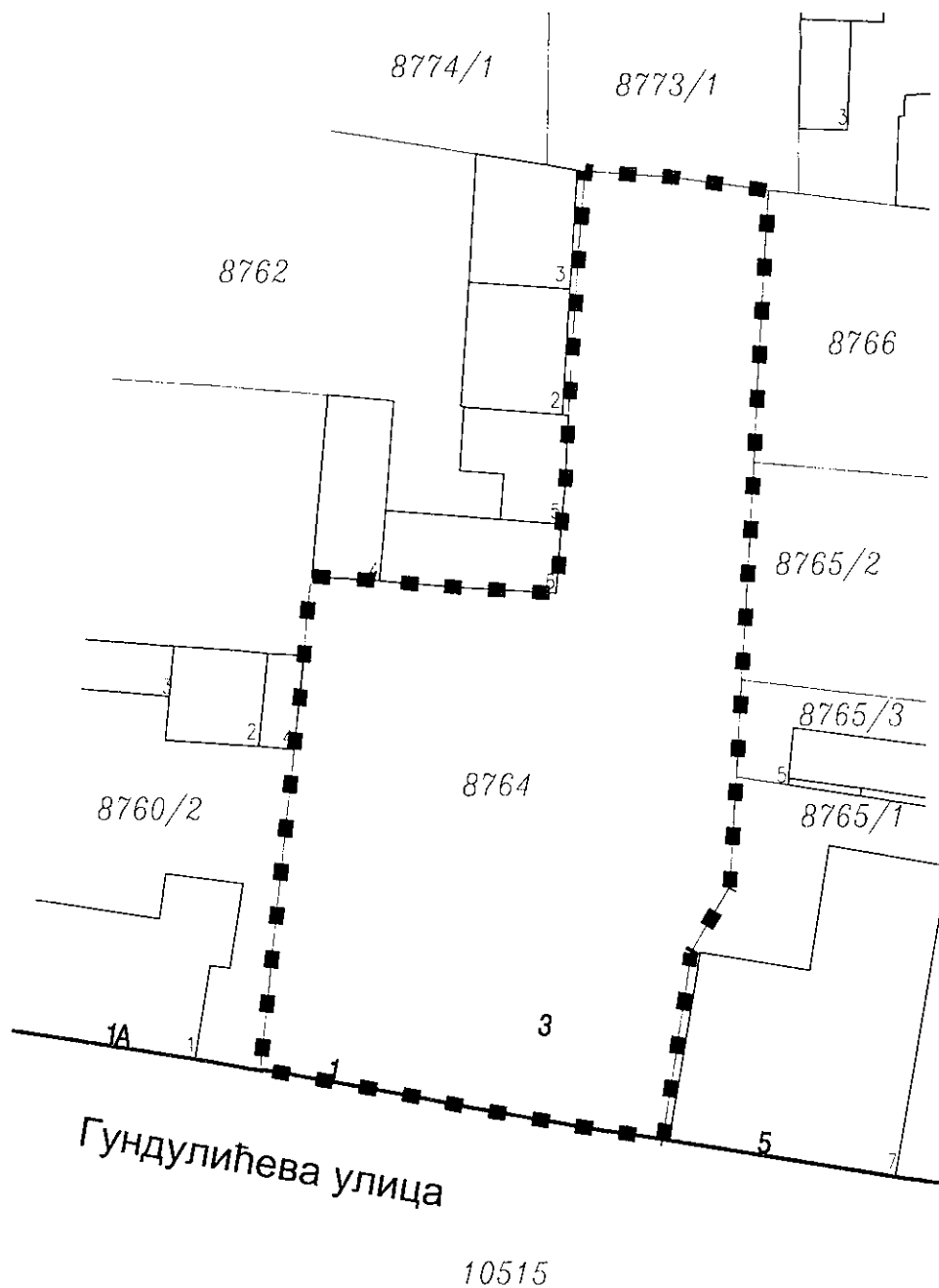
**ВД НАЧЕЛНИКА
Дејан Михајловић**



ИЗМЕНЕ И ДОПУНЕ ПЛАНА ДЕТАЉНЕ РЕГУЛАЦИЈЕ ПОДБАРЕ У НОВОМ САДУ

(локалитет у Улици Гундулићевој бр.1-3)

ОБУХВАТ ИЗМЕНА И ДОПУНА ПЛАНА



- РЕГУЛАЦИОНА ЛИНИЈА ПО ПОСТОЈЕЋОЈ ГРАНИЦИ ПАРЦЕЛЕ
- ■ ■ ГРАНИЦА ОБУХВАТА ИЗМЕНА И ДОПУНА ПЛАНА ДЕТАЉНЕ РЕГУЛАЦИЈЕ

Р-1:500



Јавно предузеће "УРБАНИЗАМ" Завод за урбанизам
Нови Сад, Булевар цара Лазара 3/III



Градска управа за урбанизам и грађевинске послове, на основу члана 9. став 3. Закона о стратешкој процени утицаја на животну средину ("Службени гласник РС", бр. 135/04 и 88/10), а по прибављеном Мишљењу Градске управе за заштиту животне средине, број VI-501-1/2021-133 од 21.04.2021. године, доноси

РЕШЕЊЕ

О НЕПРИСТУПАЊУ ИЗРАДИ СТРАТЕШКЕ ПРОЦЕНЕ УТИЦАЈА ОДЛУКЕ О ИЗМЕНАМА И ДОПУНАМА ПЛАНА ДЕТАЉНЕ РЕГУЛАЦИЈЕ ПОДБАРЕ У НОВОМ САДУ НА ЖИВОТНУ СРЕДИНУ

Не приступа се изради стратешке процене утицаја одлуке о изменама и допунама Плана детаљне регулације Подбаре у Новом Саду на животну средину, којом ће бити обухваћен простор у границама одређеним одлуком о изради измена и допуна Плана детаљне регулације Подбаре у Новом Саду (локалитет у Улици Гундулићевој бр. 1-3).

Образложење

Законом о стратешкој процени утицаја на животну средину ("Службени гласник Републике Србије" бр. 135/04 и 88/10) прописано је да се стратешка процена врши за планове, програме и основе у области просторног и урбанистичког планирања.

Одлуку о изради стратешке процене доноси орган надлежан за припрему плана, по претходно прибављеном мишљењу органа надлежног за послове заштите животне средине и других заинтересованих органа и организација. Одлука о изради стратешке процене утицаја на животну средину је саставни део одлуке о изради плана и објављује се.

Законом о планирању и изградњи ("Службени гласник РС", бр. 72/09, 81/09 – исправка, 64/10 – УС, 24/11, 121/12, 42/13 – УС, 50/13 – УС, 98/13 – УС, 132/14, 145/14, 83/18, 31/19, 37/19-др. закон и 9/20), у члану 46. ст. 6. прописано је да носилац израде плана, пре доношења одлуке о изради планског документа, од надлежног органа за послове заштите животне средине прибавља мишљење о потреби израде стратешке процене утицаја на животну средину.

Одлуком о одређивању врсте планских докумената за које се израђује стратешка процена утицаја на животну средину ("Службени лист Града Новог Сада" број 48/09), одређене су врсте планских докумената у области просторног и урбанистичког планирања за које се израђује стратешка процена утицаја на животну средину. Поред тога прописано је да за измене планских докумената, орган надлежан за припрему плана може одлучити, по претходно прибављеном мишљењу органа надлежног за послове заштите животне средине и других заинтересованих органа и организација, да се не израђује стратешка процена утицаја на животну средину.

Обухваћено подручје се налази у Катастарској општини Нови Сад I и обухвата парцелу број 8764, површине 1393 m².

За ово подручје на снази је План генералне регулације зоне реконструкције у наслеђеним амбијенталним целинама у Новом Саду ("Службени лист Града Новог Сада" бр. 52/11, 17/17, 9/18, 22/19 и 50/19) којим је обухваћени простор намењен општеградском и линијском центру, и План детаљне регулације Подбаре у Новом Саду

("Службени лист Града Новог Сада" бр. 12/11 и 17/17), којим је обухваћени простор намењен вишепородичном становању.

Циљ израде измена и допуна Плана је промена да се уместо осветљења поткровне етаже са полеглим прозорима, дозволи осветљење поткровља са вертикалним прозорима на фасадном зиду који би био повучен, у складу са пројекцијом надзетка од 1,6 m у односу на грађевинску линију тако да се формира низ надкривених лођа од чврстог материјала (бетонска плоча и лимени кров благог нагиба).

Циљ израде одлуке о изменама и допунама Плана је преиспитивање важећег планског решења и његово усклађивање са стањем на терену и новим захтевима и потребама власника парцеле.


С обзиром на то да се ради о мањим изменама и допунама планског документа и да се ради о простору који Одлуком о одређивању врсте планских докумената за које се израђује стратешка процена утицаја на животну средину ("Службени лист Града Новог Сада" број 48/09) није утврђен као простор за који се израђује стратешка процена утицаја плана на животну средину, доноси се решење о неприступању изради стратешке процене утицаја одлуке о изменама и допунама Плана детаљне регулације Подбаре у Новом Саду на животну средину.

Зависно од намене и услова за изградњу, за пројекте који буду реализовани на основу измена и допуна Плана детаљне регулације Подбаре у Новом Саду (локалитет у Улици Гундулићевој бр. 1-3), услови заштите животне средине, односно потреба покретања поступка процене утицаја на животну средину, биће утврђени у складу са Законом о процени утицаја на животну средину ("Службени гласник РС", бр. 135/04 и 36/09) и Уредбом о утврђивању Листе пројеката за које је обавезна процена утицаја и Листе пројеката за које се може захтевати процена утицаја на животну средину ("Службени гласник РС", број 114/08).

На основу свега наведеног одлучено је као у диспозитиву.

РЕПУБЛИКА СРБИЈА
АУТОНОМНА ПОКРАЈИНА ВОЈВОДИНА
ГРАД НОВИ САД
ГРАДСКА УПРАВА ЗА УРБАНИЗАМ
И ГРАЂЕВИНСКЕ ПОСЛОВЕ
 Број : V-35-337/21
 Дана: 26.04.2021. године
Н О В И С А Д

ВД НАЧЕЛНИКА
Дејан Михајловић



Комисија за планове Скупштине Града Новог Сада, на 130. седници одржаној 13.05.2021. године, поводом разматрања текста припремљеног за Нацрт одлуке о изради измена и допуна Плана детаљне регулације Подбаре у Новом Саду (локалитет у улици Гундулићевој бр 1-3), текста и графичког приказа припремљених за Концептуални оквир измена и допуна Плана детаљне регулације Подбаре у Новом Саду (локалитет у улици Гундулићевој бр 1-3), даје следеће

МИШЉЕЊЕ

Комисија за планове констатује да је текст припремљен за Нацрт одлуке о изради измена и допуна Плана детаљне регулације Подбаре у Новом Саду (локалитет у улици Гундулићевој бр 1-3) сачињен у складу са одредбама Закона о планирању и изградњи („Службени гласник Републике Србије“, бр.72/09, 81/09 – исправка, 64/10 – УС, 24/11, 121/12, 42/13 – УС, 50/13 – УС, 98/13 УС, 132/14, 145/14, 83/18, 31/19, 37/19 – др.закон и 09/20).

Комисија за планове Скупштине Града Новог Сада констатује да су текст и графички приказ припремљени за Концептуални оквир измена и допуна Плана детаљне регулације Подбаре у Новом Саду (локалитет у улици Гундулићевој бр 1-3), сачињени у складу са одредбама Закона о планирању и изградњи ("Службени гласник Републике Србије", број 72/09, 81/09-исправка, 64/10 - УС, 24/11, 121/12, 42/13-УС, 50/13-УС, 98/13-УС, 132/14, 145/14, 83/18, 31/19, 37/19-др.закон и 09/20) и да ће се након доношења Одлуке о изради измена и допуна Плана детаљне регулације Подбаре у Новом Саду (локалитет у улици Гундулићевој бр 1-3) стећи услови да се поступак настави у складу са чланом 45а Закона.


Комисија је сагласна да Градска управа за урбанизам и грађевинске послове организује излагање материјала припремљеног за Концептуални оквир измена и допуна Плана детаљне регулације Подбаре у Новом Саду (локалитет у улици Гундулићевој бр 1-3) на рани јавни увид.

Мишљење доставити :

- Градској управи за урбанизам и грађевинске послове
- ЈП "Урбанизам" Завод за урбанизам Нови Сад
- Градској управи за грађевинско земљиште и инвестиције
- Члану Градског већа за управу, прописе и урбанизам

РЕПУБЛИКА СРБИЈА
АУТОНОМНА ПОКРАЈИНА ВОЈВОДИНА
ГРАД НОВИ САД
СКУПШТИНА ГРАДА НОВОГ САДА
КОМИСИЈА ЗА ПЛАНОВЕ
Број : V-35-337/21
Дана: 13.05.2021. године
Н О В И С А Д

ПРЕДСЕДНИК КОМИСИЈЕ
Радоња Дабетић, дипл.инж.арх.



РЕПУБЛИКА СРБИЈА
АУТОНОМНА ПОКРАЈИНА ВОЈВОДИНА
ГРАД НОВИ САД
ГРАДСКА УПРАВА ЗА ЗАШТИТУ ЖИВОТНЕ СРЕДИНЕ
Број: VI-501-1/2021-133
Датум: 21. април 2021. године
Нови Сад

23-04-2021 *MT*

ГРАДСКА УПРАВА ЗА УРБАНИЗАМ
И ГРАЂЕВИНСКЕ ПОСЛОВЕ
НОВИ САД

Вежа: Ваш број V-35-337/21 од 19. априла 2021. године

ПРЕДМЕТ: Мишљење на Предлог решења о неприступању изради стратешке процене утицаја одлуке о изменама и допунама Плана детаљне регулације Подбаре у Новом Саду на животну средину и услови за обезбеђење мера заштите животне средине

Градска управа за заштиту животне средине размотрила Предлог решења о неприступању изради стратешке процене утицаја одлуке о изменама и допунама Плана детаљне регулације Подбаре у Новом Саду (локалитет у Улици Гундулићевој бр.1-3) на животну средину и нема примедби на предлог одлуке да се не израђује стратешка процена утицаја на животну средину.

У погледу услова за обезбеђење мера заштите животне средине у складу са чланом 34. став 2. Закона о заштити животне средине ("Службени гласник Републике Србије", бр. 135/04, 36/09, 36/09 – др. закон, 72/09 – др. закон, 43/11 – одлука УС, 14/16, 76/18, 95/18-др.закон и 95/18-др.закон), поред поштовања утврђених законских оквира, мера и услова утврђених Планом генералне регулације зоне реконструкције у наслеђеним амбијенталним целинама у Новом Саду и Планом детаљне регулације Подбаре у Новом Саду, као и мера утврђених стратешком проценом утицаја Просторног Плана Града Новог Сада, Градска управа за заштиту животне средине нема додатних услова.

в.д. НАЧЕЛНИКА
Д. Бранковић
гмр Драгица Бранковић

