СЛУЖБЕНИ ЛИСТ ГРАДА НОВОГ САДА

Година XL - Број 58	НОВИ САД, 24. децембар 2021.	примерак 550,00 динара

ГРАД НОВИ САД

Скупштина

1408

На основу члана 39. тачка 8. Статута Града Новог Сада ("Службени лист Града Новог Сада", број 11/19), а у вези са чланом 72. Закона о локалној самоуправи ("Службени гласник РС" бр. 129/07, 83/14 – др. закон, 101/16 – др. закон, 47/18 и 111/21 – др. закон) Скупштина Града Новог Сада, на XXIII седници од 23. децембра 2021. године, доноси

О Д Л У К У
О МЕСНИМ ЗАЈЕДНИЦАМА ГРАДА НОВОГ САДА

I. ОСНОВНЕ ОДРЕДБЕ

Члан 1.

Одлуком о месним заједницама уређује се образовање, односно укидање или промена подручја месне заједнице, правни статус месне заједнице, имовина месне заједнице, права и дужности месне заједнице, број чланова савета, надлежност и начин одлучивања савета месне заједнице, поступак избора чланова савета месне заједнице, органи за спровођење избора, распуштање савета месне заједнице, престанак мандата чланова савета месне заједнице, финансирање месне заједнице, учешће грађана у вршењу послова месне заједнице, сарадња месне заједнице са другим месним заједницама, поступак за оцену уставности и законитости аката месне заједнице, заштита права у току избора, као и друга питања од значаја за рад и функционисање месних заједница на територији Града Новог Сада (у даљем тексту: Град).

Члан 2.

Месне заједнице образују се ради задовољавања потреба и интереса од непосредног значаја за грађане са одређеног подручја.

Месна заједница може се основати за једно, два или више насељених места, део насељеног места, градску четврт, рејон, који представљају просторну, функционалну и урбанистичку целину и где постоји међусобна интересна повезаност грађана и могућност њиховог организовања.

Члан 3.

Месна заједница има својство правног лица у оквиру права и дужности утврђених Статутом Града Новог Сада (у даљем тексту: Статут Града) и овом одлуком.

Месна заједница има рачун отворен код Управе за трезор.

Члан 4.

Месна заједница има свој статут.

Статутом месне заједнице уређује се: број чланова савета месне заједнице, услови за избор председника, заменика председника, секретара и заменика секретара савета месне заједнице, поступак за избор председника и заменика председника савета месне заједнице, број, састав, надлежност и мандат сталних и повремених радних тела савета месне заједнице, дан месне заједнице, као и друга питања од значаја за њен рад.

Члан 5.

Председник савета месне заједнице представља и заступа месну заједницу и наредбодавац је за извршење финансијског плана.

Члан 6.

Месна заједница има печат.

Одлуку о изгледу, садржини и начину употребе печата доноси савет месне заједнице.

Члан 7.

Месна заједница има право коришћења на непокретностима у јавној својини Града и користи их у складу са законом, одлукама Скупштине Града Новог Сада (у даљем тексту: Скупштина Града) и статутом месне заједнице.

Члан 8.

На територији Града образовано је 47 месних заједница.

У Новом Саду образована је 31 месна заједница, и то:

I МЕСНА ЗАЈЕДНИЦА „ЖИТНИ ТРГ“

Подручје месне заједнице обухвата део града ограничен десном страном Булевара краља Петра I, од раскрснице са Булеваром ослобођења до Улице Краљевића Марка, десном страном дела Улице Краљевића Марка до Улице Змај Огњена Вука, десном страном Улице Змај Огњена Вука до Улице војводе Шупљикца, десном страном дела Улице војводе Шупљикца до Кисачке улице, дес-

ном страном дела Кисачке улице до Улице Јована Суботића, десном страном Улице Јована Суботића, десном страном Шафарикове улице, десном страном Успенске улице до Јеврејске улице, десном страном дела Јеврејске улице до Булевара ослобођења, десном страном дела Булевара ослобођења до Булевара краља Петра I.

II МЕСНА ЗАЈЕДНИЦА „СТАРИ ГРАД“

Подручје месне заједнице обухвата део града ограничен десном страном Трга Тозе Марковића од раскрснице са Темеринском улицом, десном страном Пашићеве улице, десном страном дела Улице Златне греде, десном страном Даничићеве улице, десном страном Трга Републике, десном страном Улице Милоша Бајића, до раскрснице са Београдским кејом, левом страном дела Београдског кеја до Трга незнаног јунака, десном страном Трга незнаног јунака, десном страном Булевара Михајла Пупина, десном страном Успенске улице, десном страном Шафарикове улице, десном страном Улице Јована Суботића, до раскрснице са Темеринском улицом.

III МЕСНА ЗАЈЕДНИЦА „ПРВА ВОЈВОЂАНСКА БРИГАДА“

Подручје месне заједнице обухвата део града ограничен десном страном дела Јеврејске улице од раскрснице са Булеваром ослобођења до Булевара Михајла Пупина, десном страном дела Булевара Михајла Пупина до раскрснице са Улицом Жарка Зрењанина, десном страном дела Улице Жарка Зрењанина, десном страном Стражиловске улице до раскрснице са Булеваром цара Лазара, десном страном дела Булевара цара Лазара до раскрснице са Булеваром ослобођења и десном страном дела Булевара ослобођења до раскрснице са Јеврејском улицом.

IV МЕСНА ЗАЈЕДНИЦА „СОЊА МАРИНКОВИЋ“

Подручје месне заједнице обухвата део града ограничен десном страном дела Булевара Михајла Пупина од раскрснице са Улицом Жарка Зрењанина до Кеја жртава рације, левом страном Кеја жртава рације до раскрснице са Булеваром цара Лазара, десном страном дела Булевара цара Лазара до Стражиловске улице, десном страном Стражиловске улице, десном страном дела Улице Жарка Зрењанина до раскрснице са Булеваром Михајла Пупина.

V МЕСНА ЗАЈЕДНИЦА „ЛИМАН“

Подручје месне заједнице обухвата део града ограничен десном страном дела Булевара цара Лазара од раскрснице са Фрушкогорском улицом од обале Дунава, обалом Дунава до објекта СД "Данубиус" и скреће десно до Истарског кеја, десном страном дела Истарског кеја до Фрушкогорске улице, десном страном Фрушкогорске улице до раскрснице са Булеваром цара Лазара.

VI МЕСНА ЗАЈЕДНИЦА „БОШКО БУХА“

Подручје месне заједнице обухвата део града ограничен десном страном дела Булевара цара Лазара од раскрснице са Булеваром ослобођења, десном страном Фрушкогорске улице до Истарског кеја, левом страном дела Истарског кеја, у дужини од 300 метара скреће десно до обале Дунава, обухватајући купалиште "Штранд" и објекте СД "Данубиус", обалом Дунава до Булевара ослобођења и десном страном дела Булевара ослобођења до раскрснице са Булеваром цара Лазара.

VII МЕСНА ЗАЈЕДНИЦА „ЛИМАН III“

Подручје месне заједнице обухвата део града ограничен десном страном Булевара ослобођења од раскрснице са Булеваром цара Лазара до обале Дунава, десном страном дела обале Дунава, десном страном дела обале Дунава до продужетка Балзакове улице, десном страном Балзакове улице до Булевара цара Лазара, десном страном дела Булевара цара Лазара до раскрснице са Булеваром ослобођења.

VIII МЕСНА ЗАЈЕДНИЦА „ОСТРВО“

Подручје месне заједнице обухвата део града чије границе иду левом страном дела Улице Народног фронта од Балзакове улице (почетна тачка) до Улице Симе Матавуља, левом страном Улице Симе Матавуља до Дунава, пресеца Дунавац обухватајући Рибарско острво, Бродоградилиште "Нови Сад" и зимовник, левом страном дела обале Дунава до Дунавца, левом страном дела обале Дунавца до продужетка Балзакове улице и левом страном Балзакове улице до раскрснице са Улицом Народног фронта.

IX МЕСНА ЗАЈЕДНИЦА „ИВО АНДРИЋ“

Подручје месне заједнице обухвата део града ограничен десном страном дела Улице Народног фронта, код раскрснице Балзакове улице, левом страном дела Улице Симе Матавуља до Булевара цара Лазара, десном страном дела Булевара цара Лазара, десном страном дела Балзакове улице до раскрснице са Улицом Народног фронта.

X МЕСНА ЗАЈЕДНИЦА „ВЕРА ПАВЛОВИЋ“

Подручје месне заједнице обухвата део града ограничен десном страном дела Булевара ослобођења од раскрснице са Футошком пијацом до Булевара цара Лазара, десном страном дела Булевара цара Лазара, до Толстојеве улице, десном страном Толстојеве улице, до Нове улице, десном страном дела Нове улице скреће десно баштама између Улице Мише Димитријевића и Толстојеве, пресеца Пушкинову улицу, границом између парцела 1329/2, 1303, до парцеле 1325, десном страном парцеле 1325, између парцела 1320 и 1311 и 1316 и 1315, десном страном парцеле 1325, између парцела 1320 и 1311 и 1316 и 1315 избија на Гогољеву улицу, пресеца Гогољеву улицу и пролази између парцела 1109 и 1110 до парцеле 1114/1, десном страном парцеле 1114 /1 до Улице Мише Димитријевића, продужава десном страном дела Улице Мише Димитријевића до Улице браће Рибникар, скреће лево и левом страном дела Улице браће Рибникар до границе између парцела 1089/1 и 1097/1 до парцеле 1088, десном страном парцеле 1097/1 до парцеле 1080, десном страном парцеле 1080 до Улице Дожа Ђерђа, десном страном дела Улице Дожа Ђерђа до Трга 7. јула, десном страном Трга 7. јула до Футошке пијаце, десном страном Футошке пијаце до раскрснице са Булеваром ослобођења.

XI МЕСНА ЗАЈЕДНИЦА „7. ЈУЛИ“

Подручје месне заједнице обухвата део града ограничен десном страном дела Булевара револуције, до Трга 7. јула, левом страном Трга 7. јула до Улице Дожа Ђерђа, левом страном дела Улице Дожа Ђерђа до парцеле 1080, левом страном парцеле 1080, левом страном парцеле 1097/1 до Улице браће Рибникар, десном страном дела Улице браће Рибникар, левом страном Улице Мише Димитријевића, до парцеле 1114/1, левом страном парцеле 1114/1 пролази између парцела 1109 и 1110 до Гогољеве улице, пресеца Гогољеву улицу и пролази између парцеле 1315 и 1316 и парцела 1320 и 1311 до парцеле 1326, левом страном парцеле 1325, пролази границом парцеле 1329/1, 1305, 1329/2 и 1303 до Пушкинове улице, пресеца Пушкинову улицу, границом између парцеле 1440 и 1441 и даље наставља баштом између Улице Мише Димитријевића и Толстојеве до Нове улице, пресеца Нову улицу, скреће лево десном страном Нове улице до Толстојеве, продужава десном страном дела Толстојеве улице до Булевара цара Лазара, десном страном дела Булевара цара Лазара до Улице Новака Радоњића, десном страном улице Новака Радоњића до Булевара револуције.

XII МЕСНА ЗАЈЕДНИЦА „ЈУЖНИ ТЕЛЕП“

Подручје месне заједнице обухвата део града ограничен десном страном дела Сомборске улице од раскрснице са Улицом Јожефа Атиле, десном страном дела Улице Симе Матавуља, затим поред бродоградилишта, пресеца Дунавац до обале Дунава, десном страном дела обале Дунава до границе са Катастарском општином Ветерник, границом Катастарске општине Ветерник, до Улице Хероја Пинкија, десном страном дела Шумске улице до Улице Станоја Главаша, улицом Станоја Главаша (ове стране) до Улице Ватрослава Јагића, делом Улице Ватрослава Јагића (ове стране) до Улице Ћирила и Методија, делом Улице Ћирила и Методија (ове стране) до Улице Јожефа Атиле. Улицом Јожефа Атиле (обе стране) до раскрснице са Сомборском улицом.

XIII МЕСНА ЗАЈЕДНИЦА „БРАТСТВО ТЕЛЕП“

Подручје месне заједнице обухвата део града ограничен левом страном дела Футошког пута до раскрснице са Илирском улицом до раскрснице са Шумском улицом, левом страном дела Шумске улице до раскрснице са Улицом Станоја Главаша, границом башта дуж Улице Ватрослава Јагића, до раскрснице са Улицом Ћирила и Методија, границом башта дуж Улице Ћирила и Методија до раскрснице са Улицом Јожефа Атиле, границом башта дуж Улице Јожефа Атиле до бивше трасе Сомборске пруге, левом страном дела бивше трасе Сомборске улице, до граница башта између Илирске улице, Улице Косте Абрашевића, границом башта између Илирске улице и Улице Косте Абрашевића до Футошког пута.

XIV МЕСНА ЗАЈЕДНИЦА „НИКОЛА ТЕСЛА – ТЕЛЕП“

Подручје месне заједнице обухвата део града ограничен десном страном Футошког пута од раскрснице са Илирском улицом до раскрснице са Улицом Полгара Андраша, десном страном Улице Полгара Андраша, до бивше трасе Сомборске пруге, десном страном бивше трасе Сомборске пруге до границе башта између Улице Косте Абрашевића и Илирске улице до Футошког пута.

XV МЕСНА ЗАЈЕДНИЦА „ГАВРИЛО ПРИНЦИП“

Подручје месне заједнице обухвата део града ограничен левом страном Улице Радомира Радујкова Раше од раскрснице са Улицом Веселина Маслеше, левом страном Улице Јована Дучића до границе са Катастарском општином Ветерник, границом Катастарске општине Ветерник до Футошког пута, левом страном Футошког пута до раскрснице са Улицом Веселина Маслеше, левом страном Улице Веселина Маслеше до раскрснице са Улицом Радомира Радујкова Раше.

XVI МЕСНА ЗАЈЕДНИЦА „БИСТРИЦА“

Подручје месне заједнице обухвата део града ограничен десном страном Улице Радомира Радујкова Раше од раскрснице са Улицом Веселина Маслеше, десном страном Улице Јована Дучића до границе са Катастарском општином Ветерник, границом Катастарске општине Ветерник до Булевара војводе Степе, Булеваром војводе Степе до раскрснице са Улицом Веселина Маслеше, десном страном Улице Веселина Маслеше до раскрснице са Улицом Радомира Радујкова Раше.

XVII МЕСНА ЗАЈЕДНИЦА „АДИЦЕ“

Подручје месне заједнице обухвата део града ограничен границом Катастарске општине Нови Сад II и Катастарске општине Ветерник од камене белеге број 14 која се налази на североисточној граници парцеле број 3738 КО Ветерник, затим границом Катастарске општине Нови Сад II и Катастарске општине Ветерник, па све до тромеђе катастарских општина Нови Сад II, Сремска Каменица и Ветерник, даље продужава до средине Дунава, односно тромеђе катастарских општина Сремска Каменица, Лединци и Ветерник, скреће десно средином Дунава, односно границом катастарских општина Ветерник и Лединци, па све до тромеђе катастарских општина Лединци, Раковац и Ветерник, затим продужава средином Дунава до пресека продужетка насипа са граничном линијом катастарских општина Раковац и Ветерник, скреће десно до насипа, парцела број 4279, затим десном страном експропријације насипа, парцелни број 4279, па све до пута Бачка Паланка–Нови Сад, скреће десно, десном страном експропријације пута Бачка Паланка–Нови Сад, парцелни број 4294, па све до камене белеге број 14.

XVIII МЕСНА ЗАЈЕДНИЦА „ЈУГОВИЋЕВО“

Подручје месне заједнице обухвата део града ограничен десном страном дела Улице Корнелија Станковића од раскрснице са Улицом Миленка Грчића до Улице Веселина Маслеше, левом страном дела Улице Веселина Маслеше до границе катастарских општина Нови Сад IV – Нови Сад I, границом катастарских општина Нови Сад IV – Нови Сад I, затим продужетком Булевара војводе Степе до границе Катастарске општине Ветерник, делом границе катастарских општина Нови Сад IV – Ветерник до тромеђе катастарских општина Нови Сад IV – Ветерник – Футог, скреће

на исток границом КО Ветерник и Нови Сад IV, скреће на северозапад по источној граници пољског пута, парцела број 10227 до јужне регулације бетонског пута, по којој скреће на југоисток до западне границе мелиорационог канала по којој скреће на североисток, обухвата војни комплекс "Југовићево" и избија на западну регулацију Булевара Европе, пресеца га до северне границе канала парцела 3532, северном границом канала, до Авијатичарске улице, десном страном Улице Бошка Вребалова, десном страном Улице Миленка Грчића до раскрснице са Улицом Корнелија Станковића.

XIX МЕСНА ЗАЈЕДНИЦА „РАДНИЧКИ“

Подручје месне заједнице обухвата део града ограничен до раскрснице Улице Миленка Грчића, од раскрснице са Улицом Корнелија Станковића, десном страном Улице Бошка Вребалова до Авијатичарске улице, десном страном канала парцела 3532 до границе катастарских општина Нови Сад IV – Нови Сад I, пресеца Булевар Европе до његове западне регулације, а затим по јужној регулацији пруге Нови Сад–Суботица до границе катастарских општина Нови Сад IV – Руменка, пресеца пругу и даље истом границом катастарских општина до Канала "Дунав–Тиса–Дунав", десном страном експропријације дела Канала "Дунав–Тиса–Дунав" до Међународног пута, десном страном Међународог пута до Трга мира, десном страном Трга мира, десном страном дела Улице Паје Марковића до путничке Железничке станице, десном страном експропријације железничке пруге до Улице Корнелија Станковића до раскршћа са Улицом Миленка Грчића.

XX МЕСНА ЗАЈЕДНИЦА „ДЕТЕЛИНАРА“

Подручје месне заједнице обухвата део града ограничен десном страном Улице Корнелија Станковића од раскрснице са Улицом Веселина Маслеше до Руменачке улице, десном страном дела Руменачке улице, десном страном Хајдук Вељкове улице, десном страном дела Булевара Револуције до трасе бивше железничке пруге за Суботицу и десном страном Улице Веселина Маслеше до раскрснице са Улицом Корнелија Станковића.

XXI МЕСНА ЗАЈЕДНИЦА „НАРОДНИ ХЕРОЈИ“

Подручје месне заједнице обухвата део града ограничен десном страном дела Булевара ослобођења од раскрснице са Булеваром краља Петра I до раскрснице са Футошком пијацом, десном страном Футошке пијаце, десном страном дела Булевара Јаше Томића до Хајдук Вељкове улице, десном страном Хајдук Вељкове улице и десном страном дела Булевара краља Петра I до раскрснице са Булеваром ослобођења.

XXII МЕСНА ЗАЈЕДНИЦА „ОМЛАДИНСКИ ПОКРЕТ“

Подручје месне заједнице обухвата део града ограничен десном страном дела Булевара краља Петра I од раскрснице са Булеваром ослобођења десном страном дела Руменачке улице до Улице Корнелија Станковића, десном страном дела Улице Корнелија Станковића до железничке пруге Нови Сад–Суботица, левом страном експропријације дела железничке пруге Нови Сад–Суботица до Кисачке улице, левом страном дела Кисачке улице, до Булевара Јаше Томића, десном страном дела Булевара Јаше Томића до Булевара ослобођења, левом страном дела Булевара ослобођења до раскрснице са Булеваром краља Петра I.

XXIII МЕСНА ЗАЈЕДНИЦА „САВА КОВАЧЕВИЋ“

Подручје месне заједнице обухвата део града ограничен десном страном дела Булевара ослобођења од раскрснице са Булеваром краља Петра I до Булевара Јаше Томића, десном страном дела Булевара Јаше Томића до Кисачке улице, десном страном дела Кисачке улице до Улице Змај Огњена Вука, десном страном Улице Змај Огњена Вука, десном страном Булевара краља Петра I до раскрснице са Булеваром ослобођења.

XXIV МЕСНА ЗАЈЕДНИЦА „ДУНАВ“

Подручје месне заједнице обухвата део града ограничен десном страном дела Улице Марка Миљанова од раскрснице са Косовском улицом до Београдског кеја, десном страном дела Београдског кеја до Улице Милоша Бајића, десном страном Улице Милоша Бајића до Трга Републике, десном страном Трга Републике, десном страном дела Даничићеве улице до Косовске улице, десном страном Косовске улице до раскрснице са Улицом Марка Миљанова.

XXV МЕСНА ЗАЈЕДНИЦА „ПОДБАРА“

Подручје месне заједнице обухвата део града ограничен левом страном дела експропријације железничке пруге Нови Сад–Београд од раскрснице Темеринске улице до Дунава, десном страном дела обале Дунава до Београдског кеја, десном страном Улице Марка Миљанова до Косовске улице, десном страном дела Косовске улице до Данчићеве улице, десном страном дела Даничићеве улице, десном страном дела Улице Милана Видаковића до Улице Златне греде, левом страном дела Улице Златне греде до Пашићеве улице, левом страном Пашићеве улице до Улице Матице српске, левом страном Трга Тозе Марковића до Темеринске улице, десном страном дела Темеринске улице до железничке пруге.

XXVI МЕСНА ЗАЈЕДНИЦА „СЛАНА БАРА“

Подручје месне заједнице обухвата део града Новог Сада ограничен левом страном дела Приморске улице од раскрснице Међународног пута до Темеринског пута, левом страном дела Темеринског пута до Улице Паје Радосављевића, левом страном Улице Паје Радосављевића до Омладинске улице, пресеца Омладинску улицу, затим границом између парцела 877, 875, 874, пресеца Липарску улицу, затим продужава границом између парцела 910, 911 и 927, 926, до Клисанског пута, пресеца Клисански пут, затим продужава између парцела 949/4, 954/4, 949/3, 954/1, 949/1 и 953/11, 950/2 до Катастарске општине Нови Сад IV, затим продужава даље између парцела 352 и 351/1 до пута (парцеле 835/1), левом страном парцеле 835/1 до пољског пута (парцела 838) левом страном пољског пута (парцела 838) до парцеле 283/1, затим скреће лево између парцела 296/1 и 283/1, до парцеле 296/4, затим десном

страном парцела 283/3, 284/3, 285/3, 286/3, 287/3, 288/3, 289/3, 290/2 и 291/2 и десном страном парцеле 2319 до железничке пруге Нови Сад–Суботица, левом страном дела експропријације пруге Нови Сад–Суботица до Канала „Дунав–Тиса–Дунав“, пресеца Канал „Дунав–Тиса–Дунав“, затим десном страном експропријације дела Канала „Дунав–Тиса–Дунав“ до Међународног пута, левом страном дела Међународног пута до раскрснице са Приморском улицом.

XXVII МЕСНА ЗАЈЕДНИЦА „КЛИСА“

Подручје месне заједнице обухвата део града ограничен десном страном Улице Паје Радосављевића од раскрснице са Темеринским путем до Омладинске улице, пресеца Омладинску улицу, затим границом између парцела 877, 875, 874, пресеца Липарску улицу, затим продужава границом између парцела 910, 911 и 927, 926, до Клисанског пута, пресеца Клисански пут, затим продужава између парцела 949/4, 954/4, 949/3, 954/1, 949/1 и 953/11, 950/2 до Катастарске општине Нови Сад IV, затим продужава даље између парцела 52 и 351/1 до пута (парцеле 835/1), левом страном парцеле 835/1 до пољског пута (парцела 838) левом страном пољског пута (парцела 838) до парцеле 283/1, затим скреће лево између парцела 296/1 и 283/1 до парцеле 296/4, затим десном страном парцела 283/3, 284/3, 285/3, 286/3, 287/3, 288/3, 289/3, 290/2 и 291/2 и десном страном парцеле 2319 до железничке пруге Нови Сад–Суботица, затим границом катастарских општина Нови Сад IV – Руменка коју прати до тромеђе Катастарске општине Нови Сад IV – Катастарске општине Руменка – Катастарске општине Ченеј, затим наставља границом Катастарске општине Нови Сад IV – Катастарске општине Ченеј до тромеђе Катастарске општине Нови Сад IV – Катастарске општине Ченеј – Катастарске општине Нови Сад I, затим границом Катастарске општине Нови Сад I и Катастарске општине Ченеј, затим границом Катастарске општине Нови Сад III – Катастарске општине Ченеј, даље између Катастарске општине Нови Сад III – Катастарске општине Каћ до ауто-пута Нови Сад–Зрењанин, десном страном експропријације дела ауто-пута Нови Сад–Зрењанин, до пољског пута (парцела 254), левом страном пољског пута (парцела 254) до парцеле 496, затим границом између парцела 496 и 499 до Канала (парцела 3178/1), десном страном дела Канала (парцела 3178/1), затим пресеца Канал лево наспрам продужетка парцеле 426 (пољски пут), затим продужава левом страном пољског пута (парцела 426) до Темеринског пута, левом страном дела Темеринског пута до раскрснице са Улицом Паје Радосављевића.

XXVIII МЕСНА ЗАЈЕДНИЦА „ВИДОВДАНСКО НАСЕЉЕ“

Подручје месне заједнице обухвата део града ограничен десном страном дела Приморске улице од раскрснице са Међународним путем до Темеринског пута, десном страном дела Темеринског пута до пољског пута (парцела 426), десном страном пољског пута (парцела 426) до Канала (парцела 3178/1), пресеца Канал, затим левом страном експропријације дела Канала до границе парцела 499 и 496, затим границом између наведених парцела до пољског пута (парцела 254), десном страном пољског пута (парцела 254) до ауто-пута Нови Сад–Зрењанин, десном страном дела ауто-пута Нови Сад–Зрењанин до Канала „Дунав–Тиса–Дунав“, десном страном дела обале Канала „Дунав–Тиса–Дунав“, до Међународног пута, десном страном дела Међународног пута до раскрснице са Приморском улицом.

XXIX МЕСНА ЗАЈЕДНИЦА „САЛАЈКА“

Подручје месне заједнице обухвата део града ограничен десном страном Кисачке улице од раскрснице Темеринске улице, пресеца железничку пругу Нови Сад–Београд, десном страном експропријације железничке пруге Нови Сад–Београд до Улице Паје Марковића, левом страном дела Улице Паје Марковића до Трга мира, левом страном Трга мира, левом страном дела Међународног пута до Канала „Дунав–Тиса–Дунав“, десном страном Канала „Дунав–Тиса–Дунав“ до Пута Шајкашког одреда, пресеца Канал „Дунав–Тиса–Дунав“, затим наставља левом страном пута Нови Сад–Зрењанин, до Катастарске општине Каћ, затим границом између катастарских општина Нови Сад III – Каћ до старог Каћког пута, левом страном дела старог Каћког пута до пута за Шангај, десном страном пута за Шангај и истим правцем наставља до Дунава, десном страном дела обале Дунава до експропријације железничке пруге Нови Сад–Београд, до Темеринске улице, десном страном дела Темеринске улице до раскрснице са Кисачком улицом.

XXX МЕСНА ЗАЈЕДНИЦА „ШАНГАЈ“

Подручје месне заједнице обухвата део града ограничен десном страном старог Каћког пута од раскрснице пута за Шангај до Катастарске општине Каћ, границом катастарских општина Нови Сад III – Каћ до тромеђе катастарских општина Нови Сад III – Каћ – Ковиљ, затим границом катастарских општина Нови Сад III – Ковиљ до обале Дунава, десном страном дела обале Дунава до Канала „Дунав–Тиса–Дунав“, затим скреће продужетком пута за Шангај до раскрснице са старим Каћким путем.

XXXI МЕСНА ЗАЈЕДНИЦА „САЈЛОВО“

За почетну тачку описа границе Месне заједнице "Сајлово" узета је тачка на тромеђи катастарских општина Нови Сад IV, Футог и Руменка, која се на терену налази у пресеку југоисточне регулације железничке пруге Нови Сад–Богојево и северне регулације државног пута II реда (II-107). Из ове тачке, граница прати границу Катастарске општине Руменка до пресека са поменутом пругом Нови Сад–Богојево. Из ове тачке граница прати јужну регулацију железничке пруге Нови Сад–Богојево до пресека са западном регулацијом Булевара Европе, где скреће на југ пратећи западну регулацију Булевара Европе до пресека са северном границом мелиорационог канала на парцели број 540/1 (парцела војног комплекса "Југовићево"). Из ове тачке граница прати, најпре у правцу југа, а затим запада, северну границу поменутог комплекса и долази до југоисточне границе мелиорационог канала, парцела број 886/1, где скреће на југозапад по југоисточној граници канала до пресека са југозападном границом парцеле број 848/1, парцела бетонског пута. Из ове тачке граница прати југозападну границу парцеле бетонског пута и пресеца канал, парцела број 887, и одмах затим по северозападној граници тог канала скреће на југозапад и долази до границе КО Нови Сад IV и КО Футог, одакле даље прати границу те две КО у правцу северозапада до југоисточне границе парцеле пруге, по којој, у правцу североистока, долази до почетне тачке описа границе Месне заједнице "Југовићево".

Месне заједнице у насељеним местима су:

У Петроварадину МЕСНА ЗАЈЕДНИЦА „ПЕТРОВАРАДИН“

Подручје месне заједнице обухвата подручје КО Петроварадин.

У Сремској Каменици МЕСНА ЗАЈЕДНИЦА „СРЕМСКА КАМЕНИЦА“

Подручје месне заједнице обухвата подручје КО Сремска Каменица.

У Буковцу МЕСНА ЗАЈЕДНИЦА „БУКОВАЦ“

Подручје месне заједнице обухвата подручје КО Буковац.

У Лединцима МЕСНА ЗАЈЕДНИЦА „ЛЕДИНЦИ“

Подручје месне заједнице обухвата насељено место Лединци, са истока до пресека границе Катастарске општине Сремска Каменица – Лединци са пољским путем – јаругом парцела број 3620, граница иде северном страном пољског пута – јаругом до парцеле број 2477, затим јужном страном пута до пресека парцеле број 2462, затим иде северном страном парцела број 2453, 2454, 2428 и 2427, пресеца пут Лединци–Старо село парцела број 3619, граница надаље иде између парцеле број 1402, 1404 пресеца Лединачки поток парцела 3060, иде западном страном летњег пута Лединци–Старо село до парцеле број 2406/3, затим јужном страном парцела број 2404/2, 2397, 2333, 2338, 2339, до пољског пута парцела број 3618, затим граница иде ка југу источном страном пољског пута парцела 3618, пољског пута парцела број 3624, затим даље северном страном пољског пута парцела број 3624, до пољског пута парцела број 2730, затим граница иде ка истоку северном страном пољског пута парцела број 2730 до Иришког потока парцела број 3638, пресеца поток и излази на границу Катастарске општине Раковац и Лединци (код међних белега број 4 и 5), затим иде границом Катастарске општине Раковац – Лединци до тромеђе катастарских општина Раковац, Врдник, Лединци, затим границом Катастарске општине Врдник, Лединци до четворомеђе Катастарске општине Врдник – Нови Сад, Сремска Каменица и Лединци, граница надаље иде ка југу, граница Катастарске општине Сремска Каменица – Лединци до почетне тачке овог описа (међна белега број 18).

У Старим Лединцима МЕСНА ЗАЈЕДНИЦА „СТАРИ ЛЕДИНЦИ“

Подручје месне заједнице обухвата насељено место Стари Лединци, од међне белеге број 18 која се налази на граници катастарских општина Лединци – Сремска Каменица, према југу границом катастарских општина Лединци – Сремска Каменица – Ириг, даље наставља границом катастарских општина Лединци – Ириг, до тромеђе катастарских општина Лединци - Ириг - Врдник, даље наставља границом катастарских општина Лединци – Врдник до тромеђа катастарских општина Лединци – Врдник – Раковац, даље наставља према Северу границом катастарских општина Лединци - Раковац, до пољског пута парцела број 3624, даље наставља пољским путем парцела број 3624 до раскрснице са пољским путем парцела број 3618, даље иде ка северу источном страном пољског пута парцела број 3618 до парцеле број 2329, даље наставља према истоку јужном страном парцела број 2329, 2338, 2330, 2331, 2333, 2397, 2404/2, 2406/3 до летњег пута Лединци–Старо село парцела број 1459, даље западном страном летњег пута Лединци–Старо Село, пресеца Лединачки поток парцела број 3610 код границе између парцела 1402 и 1404 наставља границом парцела 1402 и 1404 до пута Лединци–Старо село парцела 3619, пресеца исти и наставља северном страном парцела 2427, 2428, 2454, 2453, до пресека са пољским путем парцела 2462 и раскрснице са пољским путем парцела 2488, даље наставља пољским путем парцела број 2488 до пољског пута – јаруге парцела број 3620, даље наставља северном страном пољског пута – јаругом до границе са катастарским општинама Лединци – Сремска Каменица – односно до међне белеге број 18.

У Ветернику МЕСНА ЗАЈЕДНИЦА „ВЕТЕРНИК“

Подручје месне заједнице обухвата подручје КО Ветерник.

У Футогу МЕСНА ЗАЈЕДНИЦА „ФУТОГ“

Подручје месне заједнице обухвата подручје КО Футог.

У Бегечу МЕСНА ЗАЈЕДНИЦА „БЕГЕЧ“

Подручје месне заједнице обухвата подручје КО Бегеч.

У Руменки МЕСНА ЗАЈЕДНИЦА „РУМЕНКА“

Подручје месне заједнице обухвата подручје КО Руменка.

У Кисачу МЕСНА ЗАЈЕДНИЦА „КИСАЧ“

Подручје месне заједнице обухвата подручје КО Кисач.

У Степановићеву МЕСНА ЗАЈЕДНИЦА „СТЕПАНОВИЋЕВО“

Подручје месне заједнице обухвата подручје КО Степановићево.

У Каћу МЕСНА ЗАЈЕДНИЦА „КАЋ“

Подручје месне заједнице обухвата подручје КО Каћ.

У Будисави МЕСНА ЗАЈЕДНИЦА „БУДИСАВА“

Подручје месне заједнице обухвата подручје КО Будисава.

У Ковиљу МЕСНА ЗАЈЕДНИЦА „КОВИЉ“

Подручје месне заједнице обухвата подручје КО Ковиљ.

На Ченеју МЕСНА ЗАЈЕДНИЦА „ЧЕНЕЈ“

Подручје месне заједнице обухвата део Катастарске општине Ченеј, до тромеђе Катастарске општине Ченеј, Катастарске општине Степановићево, Катастарске општине Змајево, границом Катастарске општине Змајево од границе Катастарске општине Сириг, границом Катастарске општине Сириг, до границе Катастарске општине Темерин, границом Катастарске општине Темерин до границе Катастарске општине Бачки Јарак, границом Катастарске општине Бачки Јарак до пољског пута број 4529, десном страном пута број 4529, који преставља границу поседа Института за пољопривредна истраживања до пољског пута број 4537, десном страном пута број 4537 до пољског пута број 3801,

десном страном пута број 3801, до пољског пута број 4547, десном страном пута број 4547 до пута 4540 до пута Нови Сад–Бечеј, левом страном пута Нови Сад–Бечеј пресеца железничку пругу Нови Сад–Зрењанин до границе Катастарске општине Нови Сад III, границом Катастарске општине Нови Сад II до границе Катастарске општине Нови Сад I до границе Катастарске општине Нови Сад IV, границом Катастарске општине Нови Сад IV од границе Катастарске општине Руменка, границом Катастарске општине Руменка до границе Катастарске општине Кисач, границом Катастарске општине Руменка до границе Катастарске општине Кисач, границом Катастарске општине Кисач до границе Катастарске општине Степановићево, границом Катастарске општине Степановићево до тромеђе Катастарске општине Ченеј, Катастарске општине Степановићево и Катастарске општине Змајево.

На Пејићевим салашима – Немановцима МЕСНА ЗАЈЕДНИЦА „ПЕЈИЋЕВИ САЛАШИ - НЕМАНОВЦИ“

Подручје месне заједнице обухвата део Катастарске општине Ченеј до тромеђе Катастарске општине Ченеј, Катастарске општине Каћ и Катастарске општине Бачки Јарак, границом Катастарске општине Бачки Јарак до пољског пута број 4529, десном страном пута број 4529 од пољског пута број 4537, десном страном пута 4537 до пољског пута 3801, десном страном пута 3801, до пољског пута 4547, десном страном пута 4547 до пољског пута број 4540, десном страном пута 4540, до пута Нови Сад–Бечеј, левом страном пута Нови Сад–Бечеј, пресеца Железничку пругу Нови Сад–Зрењанин до границе Катастарске општине Нови Сад III, границом Катастарске општине Нови Сад III до границе Катастарске општине Каћ, границом Катастарске општине Каћ до тромеђе Катастарске општине Ченеј, Катастарске општине Каћ и Катастарске општине Бачки Јарак.

Члан 9.

Предлог за образовање, односно укидање или промену подручја месне заједнице, са образложењем, може поднети најмање 10% бирача са пребивалиштем на подручју на које се предлог односи, најмање једна трећина одборника Скупштине Града и Градско веће Града Новог Сада (у даљем тексту: Градско веће).

Скупштина Града, уз претходно прибављено мишљење грађана са пребивалиштем на подручју месне заједнице на које се предлог из става 1. овог члана односи, одлучује већином гласова од укупног броја одборника.

Нова месна заједница се образује спајањем две или више постојећих месних заједница или издвајањем дела подручја из једне или више постојећих месних заједница у нову месну заједницу.

Месна заједница се може укинути и њено подручје припојити једној или више постојећих месних заједница.

Променом подручја месне заједнице сматра се и измена граница подручја уколико се извршеном изменом део подручја једне месне заједнице припаја подручју друге месне заједнице.

Предлог из става 1. овог члана подноси се Скупштини Града.

Члан 10.

Ако Градско веће није предлагач из члана 9. став 1. ове одлуке, Скупштина Града прибавља мишљење Градског већа о предложеној промени.

Ако сматра да је предлог оправдан, Скупштина Града расписује саветодавни референдум за део територије Града на који се предлог из члана 9. став 1. ове одлуке односи, у року од 30 дана од дана подношења предлога.

Питање о коме се грађани који имају бирачко право и пребивалиште на подручју за које је расписан саветодавни референдум изјашњавају, мора бити изражено јасно и недвосмислено, тако да се на њега може одговорити речју "за" или "против", односно речју „да“ или „не“.

У одлуци о расписивању саветодавног референдума, Скупштина Града ће одредити и органе за спровођење и утврђивање резултата референдума.

Сматра се да су грађани подржали предлог за образовање, односно укидање или промену подручја месне заједнице, ако се за предлог изјаснила већина од оних који су гласали.

Скупштина Града је дужна да се посебно изјасни о прихватању или неприхватању прибављеног мишљења грађана на референдуму.

Члан 11.

Градско веће је дужно да пре утврђивања предлога одлуке о промени подручја, односно укидања месне заједнице прибави и мишљење савета месне заједнице на који се предлог односи.

Савет месне заједнице ће се изјаснити у року од 10 дана од дана достављања нацрта одлуке о промени подручја и укидању месне заједнице.

Ако се савет месне заједнице не изјасни у року из става 2. овог члана, сматра се да је мишљење позитивно.

II. ЈАВНОСТ РАДА МЕСНЕ ЗАЈЕДНИЦЕ

Члан 12.

Рад органа месне заједнице је јаван.

Јавност рада обезбеђује се:

- постављањем огласне табле у месној заједници и отварањем званичне интернет презентације, у складу са прописима;
- презентовањем јавности одлука и аката месне заједнице, информација и извештаја од значаја за грађане са подручја месне заједнице;
- издавањем билтена, информатора;
- организовањем јавних расправа у складу са законом, Статутом Града, одлукама органа Града и овом одлуком; и
- на други начин утврђен статутом месне заједнице.

III. САВЕТ МЕСНЕ ЗАЈЕДНИЦЕ

Члан 13.

Савет месне заједнице (у даљем тексту: Савет) је основни представнички орган грађана на подручју месне заједнице.

Избори за Савет спроводе се по правилима непосредног и тајног гласања на основу општег и једнаког изборног права, у складу са овом одлуком и статутом месне заједнице.

Сваки пословно способан грађанин са пребивалиштем на подручју месне заједнице који је навршио 18 година живота, има право да бира и да буде биран у Савет.

За члана Савета, може бити изабран пунолетан, пословно способан грађанин који има пребивалиште на подручју месне заједнице у којој је предложен за члана Савета.

Председника и заменика председника Савета бира Савет из реда својих чланова, тајним гласањем, већином гласова од укупног броја чланова Савета.

Члан 14.

Савет може имати најмање пет, а највише 11 чланова.

Број чланова Савета утврђује се статутом месне заједнице.

Мандат чланова Савета траје четири године.

Члан 15.

Чланови Савета бирају се по територијалном принципу.

Члан 16.

У месним заједницама избор чланова Савета врши се тако што се утврђује јединствена изборна листа кандидата за цело подручје месне заједнице, односно за део подручја месне заједнице.

У складу са територијалним принципом, обезбеђује се равноправна заступљеност свих делова месне заједнице, у складу са статутом месне заједнице.

Члан 17.

Изборе за Савет расписује председник Скупштине Града.

Избор члана Савета обавља се у месној заједници као изборној јединици.

Члан 18.

Избори за чланове Савета морају се спровести најкасније 30 дана пре истека мандата чланова Савета којима истиче мандат.

Од дана расписивања избора до дана одржавања избора не може протећи више од 45 дана.

Одлуком о расписивању избора одређује се дан одржавања избора, као и дан од када почињу да теку рокови за вршење изборних радњи.

Члан 19.

Кандидата за члана Савета предлажу грађани са пребивалиштем на подручју месне заједнице.

Број грађана из става 1. овог члана, који је потребан за подношење предлога кандидата за избор члана Савета, утврдиће се статутом месне заједнице.

Сваки грађанин може предложити само једног кандидата за члана Савета.

Члан 20.

Изабрани су они кандидати који су добили највећи број гласова до броја чланова Савета који се бирају.

IV. СПРОВОЂЕЊЕ ИЗБОРА

Члан 21.

Изборе за чланове Савета спроводи Изборна комисија за спровођење избора за чланове савета месне заједнице (у даљем тексту: Изборна комисија) и бирачки одбор.

Органи за спровођење избора су самостални и независни у раду и раде на основу закона и прописа донетих на основу закона, Статута Града, статута месне заједнице и одредаба ове одлуке.

За свој рад органи за спровођење избора одговарају органу који их је именовао.

Изборна комисија за оверу својих аката користи печат месне заједнице.

Сви органи Града, установе, јавна комунална и друга јавна предузећа чији је оснивач Град, као и други облици организовања, дужни су да пружају помоћ органима за спровођење избора и да достављају податке који су неопходни за њихов рад.

Члан 22.

Изборна комисија има председника, заменика председника, два члана и њихове заменике које именује Савет.

У случају да Савет не именује Изборну комисију, послове Изборне комисије у вези са организовањем и спровођењем избора, утврђене овом одлуком и статутом месне заједнице, вршиће Изборна комисија коју именује Скупштина Града.

Члан 23.

Изборна комисија приликом спровођења избора за чланове Савета врши следеће послове:

1) стара се о законитости спровођења избора;
2) одређује бирачка места;
3) именује председника, заменика председника, чланове бирачких одбора и њихове заменике;
4) доноси Упутство за спровођење избора за чланове савета месних заједница (у даљем тексту: Упутство);
5) доноси роковник за вршење изборних радњи у поступку спровођења избора за чланове Савета;
6) прописује обрасце у року од пет дана од дана доношења одлуке о расписивању избора и организује техничке припреме за спровођење избора;
7) утврђује да ли су пријаве кандидата сачињене и поднете у складу са Упутством;
8) проглашава кандидата за члана Савета;
9) утврђује облик, изглед гласачких листића, укупан број гласачких листића, и записнички их предаје бирачким одборима;
10) доноси и објављује одлуку о резултатима избора за чланове Савета;
11) решава о приговорима бирача на спровођење изборних радњи; и

12) друге послове у складу са овом одлуком.

Члан 24.

Бирачки одбор има председника, заменика председника, четири члана и њихове заменике.

Бирачки одбори се именују најкасније 10 дана пре дана одређеног за одржавање избора за чланове Савета.

Чланови бирачког одбора и њихови заменици могу бити само пословно способни грађани који имају изборно право, као и пребивалиште на територији Града.

Председнику, заменику председника, члановима бирачких одбора и њиховим заменицима, престаје чланство у бирачком одбору кад прихвате кандидатуру за члана Савета, као и именовањем за члана Изборне комисије.

Заменици чланова бирачких одбора имају иста права и одговорности као и чланови које замењују.

Право гласа у бирачком одбору има само члан, а у његовом одсуству заменик.

Члан 25.

Председника бирачког одбора, заменика председника, чланове и њихове заменике именује Изборна комисија.

Исто лице не може истовремено да буде члан два бирачка одбора.

Чланови бирачког одбора и њихови заменици имају мандат само за расписане изборе за члана Савета.

Члан 26.

Чланови и заменици чланова Изборне комисије и бирачког одбора не могу бити лица која су међусобно сродници по правој линији без обзира на степен сродства, у побочној закључно са трећим степеном сродства, а у тазбинском сродству закључно са другим степеном сродства, као ни брачни другови и лица која су у међусобном односу усвојиоца и усвојеника, односно стараоца и штићеника.

Ако је бирачки одбор састављен супротно одредби става 1. овог члана, бирачки одбор се распушта, а избори, односно гласање се понављају.

Члан 27.

Бирачки одбор непосредно спроводи гласање, обезбеђује правилност и тајност гласања, утврђује резултате гласања на бирачком месту, сачињава записник о раду бирачког одбора, стара се о одржавању реда на бирачком месту за време гласања и обавља друге послове у складу са Упутством и овом одлуком.

Упутство о правилима рада бирачког одбора Изборна комисија доноси у року од пет дана од дана расписивања избора за чланове Савета.

Члан 28.

Замену члана бирачког одбора врши Изборна комисија.

Приликом именовања и замене чланова бирачког одбора, Изборна комисија ће по службеној дужности водити рачуна о ограничењима из члана 26. став 1. ове одлуке.

Члан 29.

Градска управа за опште послове (у даљем тексту: Градска управа) дужна је да пружи неопходну стручну, административну и техничку помоћ при обављању послова за потребе Изборне комисије и бирачког одбора.

V. ПОДНОШЕЊЕ ПРЕДЛОГА КАНДИДАТА

Члан 30.

Предог кандидата за избор члана Савета подноси се Изборној комисији, најкасније 15 дана пре дана одржавања избора.

Члан 31.

Предог кандидата из члана 30. ове одлуке, подноси се на обрасцу који прописује Изборна комисија у писаној форми.

Име и презиме кандидата наводи се на српском језику ћириличким писмом.

Име и презиме кандидата који припада националној мањини може се навести и на језику и писму националне мањине којој кандидат припада.

Члан 32.

Предлог кандидата из члана 30. ове одлуке подноси се на обрасцу који садржи:

1) име и презиме кандидата, ЈМБГ, занимање, пребивалиште, адреса становања, потпис кандидата;
2) име и презиме бирача који подржава кандидата, ЈМБГ, пребивалиште, адреса становања и потпис бирача да подржава предлог кандидата.

Уз образац из става 1. овог члана, подноси се и писана изјава о прихватању кандидатуре, потврда о изборном праву и потврда о пребивалишту кандидата из става 1. тачка 1. овог члана.

Члан 33.

Када Изборна комисија утврди да предлог кандидата није поднет благовремено, донеће одлуку о одбацивању предлога.

Када Изборна комисија утврди да предлог кандидата садржи недостатке који онемогућују његово проглашење, у року од 24 часа од пријема предлога кандидата, донеће закључак којим се подносиоцу предлога налаже да, најкасније у року од 48 часова од часа достављања закључка, отклони те недостатке.

Када Изборна комисија утврди да недостаци из става 2. овог члана нису отклоњени, или нису отклоњени у прописаном року, у наредних 24 часа донеће одлуку о одбијању проглашења предлога кандидата.

Члан 34.

Изборна комисија проглашава предлог кандидата одмах по пријему предлога, а најкасније у року од 24 часа од пријема предлога и одлуку о проглашењу доставља кандидату.

Предлог кандидата може се повући најкасније до дана утврђивања листе кандидата за члана Савета.

Члан 35.

У случају да се за изборе за чланове Савета пријави мање кандидата од броја чланова Савета који се бира у року из члана 30. ове одлуке, Изборна комисија доноси одлуку о обустављању поступка за избор чланова Савета у року од 24 часа.

Изборна комисија о одлуци из става 1. овог члана, обавештава председника Скупштине Града у року од 24 часа од дана доношења одлуке.

Председник Скупштине Града дужан је да у року од седам дана од дана пријема одлуке из става 2. овог члана, распише изборе за чланове Савета.

VI. ИЗБОРНА ЛИСТА КАНДИДАТА

Члан 36.

Изборна листа кандидата за избор чланова Савета, садржи лична имена свих кандидата и податке о години рођења, занимању и пребивалишту.

У случају да се кандидати за Савет бирају по деловима подручја месне заједнице, у складу са чланом 16. ове одлуке, изборна листа кандидата се посебно сачињава за сваки део подручја месне заједнице и садржи лична имена, године рођења, занимање и пребивалиште свих кандидата.

Редослед кандидата на изборној листи кандидата утврђује се према редоследу њиховог проглашавања.

Изборна комисија утврђује изборне листе кандидата за чланове Савета из ст. 1. и 2. овог члана, најкасније 10 дана пре дана одржавања избора.

Изборна комисија је дужна да листу кандидата из става 4. овог члана објави на огласној табли месне заједнице, најкасније 10 дана пре дана одржавања избора.

Изборна комисија може да у изборној листи кандидата за чланове Савета, име и презиме кандидата који припада националној мањини објави и на језику и писму националне мањине којој кандидат припада.

VII. БИРАЧКА МЕСТА

Члан 37.

Изборна комисија одређује бирачка места у сарадњи са Градском управом и оглашава их на огласној табли месне заједнице, најкасније 20 дана пре дана одржавања избора за чланове Савета.

Члан 38.

Бирачко место одређује се за гласање најмање 100, а највише 2.500 бирача.

У изузетним случајевима, може се одредити бирачко место и за гласање мање од 100 бирача, ако би због просторне удаљености или неповољног географског положаја, бирачима гласање на другом бирачком месту било знатно отежано.

За свако бирачко место одређује се: број бирачког места, назив бирачког места, адреса бирачког места и подручје месне заједнице са ког гласају бирачи на том бирачком месту.

За бирачка места се, по правилу, одређују просторије у јавној својини Града, а само изузетно и просторије у приватној својини.

Бирачко место не може да буде у објекту у власништву кандидата за члана Савета или члана његове породице.

Приликом одређивања бирачког места, водиће се рачуна да бирачко место буде приступачно особама са инвалидитетом.

Члан 39.

На изборима за члана Савета, бирач може да гласа само једанпут.

Гласање се врши заокруживањем редног броја испред имена и презимена кандидата и то највише до броја чланова Савета који се бира.

VIII. БИРАЧКИ СПИСАК

Члан 40.

Градска управа врши ажурирање дела бирачког списка који се односи на подручје месне заједнице у којој се спроводи изборни поступак, врши упис бирача који нису уписани у бирачки списак, као и промену података у бирачком списку, све до његовог закључења, односно најкасније пет дана пре дана одржавања избора.

IX. ОБАВЕШТЕЊЕ О ДАНУ И ВРЕМЕНУ ОДРЖАВАЊА ИЗБОРА И ИЗБОРНИ МАТЕРИЈАЛ

Члан 41.

Обавештење бирачима о дану и времену одржавања избора, са бројем и адресом бирачког места на коме бирач гласа, врши Градска управа истицањем обавештења на огласној табли месне заједнице и на другим местима погодним за обавештење грађана месне заједнице.

Обавештење из става 1. овог члана врши се најкасније пет дана пре дана одржавања избора у месној заједници.

Члан 42.

Изборни материјал за спровођење избора обезбеђују Изборна комисија и Градска управа за сваки бирачки одбор, у складу са Упутством.

Изборни материјал Изборна комисија доставља бирачким одборима 48 часова пре дана одржавања избора за чланове Савета.

X. УТВРЂИВАЊЕ РЕЗУЛТАТА ИЗБОРА

Члан 43.

Када утврди резултате гласања бирачки одбор ће без одлагања, а најкасније у року од 12 часова од затварања бирачког места доставити Изборној комисији записник о утврђивању резултата гласања на бирачком месту и остали изборни материјал.

По пријему изборног материјала са бирачког места, Изборна комисија је дужна да у року од 24 часа од затварања бирачког места донесе одлуку о резултатима избора и објави је на огласној табли месне заједнице.

XI. НАДГЛЕДАЊЕ И ПРАЋЕЊЕ СПРОВОЂЕЊА ИЗБОРА

Члан 44.

Заинтересована регистрована удружења чији се циљеви остварују у области заштите људских и мањинских права, као и заинтересоване међународне и стране организације и удружења која желе да прате рад органа за спровођење избора, подносе пријаву Изборној комисији најкасније пет дана пре дана одржавања избора, на обрасцу који прописује Изборна комисија.

За праћење рада Изборне комисије посматрачи могу да пријаве највише два посматрача.

За праћење рада појединих бирачких одбора посматрачи могу да пријаве највише једног посматрача.

Органи за спровођење избора дужни су да субјектима из става 1. овог члана омогуће несметано праћење сваке изборне радње.

XII. СРЕДСТВА ЗА СПРОВОЂЕЊЕ ИЗБОРА

Члан 45.

Средства за спровођење избора обезбеђују се у буџету Града и могу се користити за:

- набавку, штампање и превођење изборног материјала;
- набавку канцеларијског и осталог потрошног материјала;
- превозничке, ПТТ и друге услуге.

Налогодавци за располагање средствима су председник и заменик председника Изборне комисије.

XIII. ПОНАВЉАЊЕ ГЛАСАЊА И ЗАШТИТА ИЗБОРНОГ ПРАВА

Члан 46.

Уколико два или више кандидата добију исти број гласова, а према броју добијених гласова треба да буду изабрани као последњи члан Савета, понавља се гласање само за те кандидате.

Кад се утврди да је број гласачких листића у гласачкој кутији већи од броја бирача који су гласали, или у гласачкој кутији није нађен контролни листић, бирачки одбор се распушта и именује се нови, а гласање на том бирачком месту се понавља.

У случајевима из ст. 1. и 2. овог члана, гласање се понавља у року од седам дана од дана одржавања избора, на начин и по поступку утврђеним за спровођење избора.

У случају понављања гласања, коначни резултати избора утврђују се по завршетку поновљеног гласања на начин и по поступку утврђеним за спровођење избора у складу са одредбама ове одлуке.

Члан 47.

Сваки бирач и кандидат за члана Савета има право на заштиту изборног права, по поступку утврђеном овом одлуком.

Члан 48.

Заштиту изборног права у вези са избором чланова Савета грађани остварују подношењем приговора органима за спровођење избора, на начин утврђен статутом месне заједнице.

У заштити изборног права сходно се примењују прописи који се односе на заштиту изборног права у поступку избора за одборнике у скупштине јединица локалне самоуправе.

XIV. КОНСТИТУИСАЊЕ САВЕТА МЕСНЕ ЗАЈЕДНИЦЕ

Члан 49.

Савет се конституише најкасније 15 дана од дана утврђивања коначних резултата избора.

Члан 50.

Прву конститутивну седницу Савета сазива председник Савета у претходном сазиву и то у року од седам дана од дана утврђивања коначних резултата избора, а ако он то не учини, седницу сазива најстарији новоизабрани члан Савета.

Конститутивном седницом председава најстарији новоизабрани члан Савета.

Конститутивна седница се може одржати ако присуствује већина чланова Савета од укупног броја чланова.

Члан 51.

Председника Савета бира Савет на конститутивној седници из реда својих чланова, тајним гласањем, већином гласова од укупног броја чланова Савета.

Сваки члан Савета може предложити само једног кандидата за председника Савета.

За председника Савета изабран је кандидат који је добио већину гласова од укупног броја чланова Савета.

Ако у првом кругу гласања ниједан од предложених кандидата не добије потребну већину, у другом кругу гласа се о два кандидата која су у претходном кругу имала највећи број гласова.

У другом кругу изабран је кандидат који добије већину гласова од укупног броја чланова Савета.

Председник Савета ступа на дужност по објављивању резултата гласања и преузима вођење седнице.

Заменика председника Савета бира Савет, на предлог председника Савета, већином гласова од укупног броја чланова Савета.

Заменик председника Савета замењује председника Савета у случајевима његовог одсуства и спречености.

XV. НАДЛЕЖНОСТ САВЕТА

Члан 52.

Савет:

1) доноси статут месне заједнице;
2) доноси финансијски план месне заједнице;
3) усваја годишњи и четворогодишњи извештај о раду месне заједнице;

4) бира и разрешава председника и заменика председника Савета;

5) предлаже мере за развој и унапређење комуналних и других делатности на подручју месне заједнице, а нарочито:

- у области урбанистичког планирања и уређења месне заједнице,
- у изградњи и одржавању комуналних објеката, путева и улица на подручју месне заједнице,
- сарађује са органима Града на стварању услова за рад предшколске установе, основних школа, социјално збрињавање деце и младих и одраслих и старих лица,
- заштите и унапређења животне средине,
- уређења и одржавања насеља и зелених површина,
- стање објеката комуналне инфраструктуре и квалитет комуналних услуга,
- снабдевање и заштиту потрошача,
- радно време трговинских и занатских радњи, угоститељских и других објеката на подручју месне заједнице,
- развој пољопривреде на подручју месне заједнице;

6) прикупља и доставља представке и притужбе грађана на рад републичких органа, органа Аутономне покрајине Војводине и органа Града, јавно комуналних и других јавних предузећа и установа чији је оснивач Град;

7) покреће иницијативу за доношење нових или измену прописа Града;

8) сарађује са удружењима и невладиним организацијама по питањима која су од интереса за грађане месне заједнице;

9) именује свог представника на свим зборовима грађана, извршава одлуке и спроводи закључке зборова грађана;

10) образује стална и повремена радна тела ради задовољавања заједничких потреба грађана у складу са законом и статутом месне заједнице;

11) учествује у организовању заштите од пожара, заштите од елементарних непогода и других техничко – технолошких несрећа;

12) сарађује са здравственим и ветеринарским установама и организацијама на стварању услова за здравствену и ветеринарску заштиту;

13) организује разне облике хуманитарне помоћи на свом подручју;

14) констатује престанак мандата члану Савета коме је престао мандат у случајевима из члана 59. тач. 1) до 5) ове одлуке и покреће иницијативу за избор новог члана Савета;

15) доноси пословник о свом раду и друге акте из надлежности месне заједнице;

16) врши друге послове из надлежности месне заједнице утврђене Статутом Града, актом о оснивању месне заједнице или одлукама Скупштине Града.

Члан 53.

Одлуком Скупштине Града, у складу са законом, може се појединим или свим месним заједницама поверити вршење одређених послова из надлежности Града, уз обезбеђивање за то потребних средстава, уколико су ти послови од непосредног и свакодневног значаја за живот становника на подручју месне заједнице.

Члан 54.

Ангажовање председника, заменика председника и чланова Савета, као и ангажовање чланова комисија, мировних већа, одбора и других радних тела, на пословима из члана 52. ове одлуке не подразумева стварање додатних финансијских обавеза месној заједници.

Члан 55.

Савет се може распустити ако:

1) не заседа дуже од три месеца;

2) не изабере председника Савета у року од месец дана од дана одржавања избора за чланове Савета или од дана његовог разрешења, односно подношења оставке;

3) не донесе финансијски план у року одређеном одлуком Скупштине Града.

Одлуку о распуштању Савета доноси Скупштина Града на предлог Градске управе.

Председник Скупштине Града, расписује изборе за Савет, у року од 15 дана од ступања на снагу одлуке о распуштању Савета, с тим да од датума расписивања избора до датума одржавања избора не може протећи више од 45 дана.

Члан 56.

До конституисања Савета, текуће и неодложне послове месне заједнице обавља повереник Града кога именује Скупштина Града, истовремено са доношењем одлуке о распуштању Савета из члана 55. став 2. ове одлуке.

Члан 57.

Град, преко Градске управе, дужан је да месној заједници пружа помоћ у обављању административно - техничких и финансијско - материјалних послова.

Члан 58.

За обављање одређених послова из надлежности градских управа, посебно у вези са остваривањем права грађана, може се организовати рад градске управе у месним заједницама.

Послове из става 1. овог члана, начин и место њиховог вршења одређује Градоначелник Града Новог Сада на предлог начелника Градске управе.

XVI. ПРЕСТАНАК МАНДАТА ЧЛАНОВА САВЕТА

Члан 59.

Члану Савета престаје мандат пре истека времена на које је изабран:

1) подношењем оставке;
2) ако је правноснажном судском одлуком осуђен на безусловну казну затвора у трајању од најмање шест месеци;
3) ако је правноснажном одлуком лишен пословне способности;
4) ако му престане пребивалиште на подручју месне заједнице;
5) ако наступи смрт члана Савета; и
6) доношењем одлуке о распуштању Савета.

Члан 60.

Члан Савета може поднети оставку усмено на седници Савета, а између две седнице подноси је у писаној форми.

Ако члан Савета поднесе усмену оставку на самој седници Савета, Савет без одлагања на самој седници Савета констатује да је члану Савета престао мандат.

Ако члан Савета поднесе оставку између две седнице Савета, Савет на првој наредној седници констатује да је члану Савета престао мандат.

У случају из ст. 2. и 3. овог члана Савет је дужан да одмах обавести председника Скупштине Града да је члану Савета престао мандат.

Ако најмање једној трећини чланова Савета престане мандат наступањем случаја из члана 59. тач. 1) до 5) ове одлуке, председник Скупштине Града расписује изборе за недостајући број чланова Савета, у року од 15 дана од дана пријема обавештења из става 4. овог члана.

Ако већини чланова Савета престане мандат наступањем случаја из чл. 59. тач. 1) до 5) ове одлуке председник Скупштине Града расписује изборе за све чланове Савета, у року од 15 дана од дана пријема обавештења из става 4. овог члана.

До конституисања Савета, текуће и неодложне послове Савета обавља повереник Града кога именује председник Скупштине Града, истовремено са доношењем одлуке из става 6. овог члана, а на предлог Градске управе.

XVII. СТАЛНА И ПОВРЕМЕНА РАДНА ТЕЛА

Члан 61.

Савет може да образује стална или повремена радна тела, а у циљу припреме, разматрања и решавања питања из надлежности месне заједнице.

Статутом месне заједнице утврђује се број и структура чланова, надлежност, мандат, као и друга питања од значаја за њихов рад.

XVIII. СРЕДСТВА ЗА РАД МЕСНЕ ЗАЈЕДНИЦЕ

Члан 62.

Средства за рад месне заједнице обезбеђују се из:

- средстава утврђених одлуком о буџету Града укључујући и самодопринос;
- донација, поклона и у другим случајевима прописаним законом;
- прихода које месна заједница оствари својом активношћу, у складу са законом;
- других средстава за рад месне заједнице прописаних законом.

Члан 63.

Савет доноси финансијски план на који сагласност даје Градска управа, у складу са одлуком о буџету Града.

У финансијском плану месне заједнице исказују се приходи и расходи месне заједнице.

Финансијски план се доноси за једну календарску годину у року од 30 дана од дана усвајања одлуке о буџету Града.

Савет усваја завршни рачун по истеку календарске године.

Наредбодавац за исплату средстава месне заједнице је председник Савета.

Члан 64.

На захтев Градског већа или другог надлежног органа Града, Савет је дужан да у поступку припреме буџета, достави захтев за обезбеђење финансијских средстава за наредну годину у роковима које одреди Градска управа, у поступку припреме одлуке о буџету Града за наредну годину.

XIX. САРАДЊА СА ДРУГИМ МЕСНИМ ЗАЈЕДНИЦАМА

Члан 65.

Месна заједница може да остварује сарадњу у областима од заједничког интереса са другим месним заједницама на територији Града или друге општине или града.

Одлуку о сарадњи из става 1. овог члана доноси Савет.

XX. НАДЗОР НАД РАДОМ И АКТИМА МЕСНЕ ЗАЈЕДНИЦЕ

Члан 66.

Скупштина Града покренуће поступак за оцену уставности и законитости општег акта месне заједнице пред Уставним судом, ако сматра да тај акт није у сагласности са Уставом или законом.

Скупштина Града дужна је да обустави од извршења општи акт месне заједнице за који сматра да није сагласан Уставу или закону, решењем које ступа на снагу објављивањем у „Службеном листу Града Новог Сада“.

Решење о обустави од извршења престаје да важи ако се у року од пет дана од објављивања решења не покрене поступак за оцену уставности и законитости општег акта.

Члан 67.

Када Градска управа сматра да општи акт месне заједнице није у сагласности са Статутом Града, актом о оснивању месне заједнице или другим градским прописом, указаће на то Савету ради предузимања одговарајућих мера.

Ако Савет не поступи по предлозима органа из става 1. овог члана, Скупштина Града ће поништити општи акт месне заједнице решењем које ступа на снагу објављивањем у „Службеном листу Града Новог Сада“.

Градска управа предлаже Градоначелнику Града Новог Сада обустављање финансирања активности месне заједнице у којој се финансијска средства не користе у складу са финансијским планом месне заједнице, одлуком о буџету Града или законом.

XXI. ПРЕЛАЗНЕ И ЗАВРШНЕ ОДРЕДБЕ

Члан 68.

Месне заједнице дужне су да у року од шест месеци од дана ступања на снагу ове одлуке ускладе своје статуте са одредбама ове одлуке.

Члан 69.

Чланови Савета настављају са радом до истека мандата на који су бирани.

Члан 70.

Даном ступања на снагу ове одлуке престају да важе Одлука о месним заједницама ("Сл. лист Града Новог Сада", бр. 21/92, 28/00 - др. одлука, 10/04 и 11/15) и Одлука о месним заједницама ("Службени лист Града Новог Сада", бр. 28/00 и 30/10).

Члан 71.

Ова одлука ступа на снагу осмог дана од дана објављивања у „Службеном листу Града Новог Сада“.

РЕПУБЛИКА СРБИЈА
АУТОНОМНА ПОКРАЈИНА ВОЈВОДИНА
ГРАД НОВИ САД
СКУПШТИНА ГРАДА НОВОГ САДА
Број: 021-2/2021-601-1-I
23. децембар 2021. године
НОВИ САД

Председница

MSc Јелена Маринковић Радомировић, с.р.

1409

На основу члана 39. тачка 71. Статута Града Новог Сада („Службени лист Града Новог Сада“, број 11/19) а у вези са чланом 21. Закона о заштити од пожара („Службени гласник РС“, бр. 111/09, 20/15, 87/18 и 87/18 – др. закони) и Законом о смањењу ризика од катастрофа и управљању ванредним ситуацијама („Службени гласник Републике Србије“, број 87/18), Скупштина Града Новог Сада на XXIII седници од 23. децембра 2021. године, доноси

ОДЛУКУ О ОТКЛАЊАЊУ, ОДНОСНО УБЛАЖАВАЊУ ПОСЛЕДИЦА ПРОУЗРОКОВАНИХ ПОЖАРОМ НА ОБЈЕКТИМА НА ТЕРИТОРИЈИ ГРАДА НОВОГ САДА

Члан 1.

Овом одлуком уређује се отклањање, односно ублажавање последица проузрокованих пожаром на објектима на територији Града Новог Сада.

Члан 2.

Отклањање, односно ублажавање последица проузрокованих пожаром врши се путем санације објеката који су оштећени/уништени у пожару.

Санација објеката из става 1. овог члана врши се на основу процене надлежних органа и субјеката, а у складу са актом који доноси Градско веће Града Новог Сада.

Члан 3.

Санацију објеката из члана 2. ове одлуке обављају субјекти од посебног значаја за заштиту и спасавање на територији Града Новог Сада, који располажу ресурсима за заштиту и спасавање и који су одређени посебним актом Градског већа Града Новог Сада.

Члан 4.

Ближи услови за обављање санације из члана 2. ове одлуке, као и међусобна права и обавезе, уређују се уговором који закључују Градоначелник Града Новог Сада или лице које он овласти и субјекат од посебног значаја за заштиту и спасавање на територији Града Новог Сада.

Средства за реализацију ове одлуке обезбеђују се у буџету Града Новог Сада.

Члан 5.

Надзор над применом ове одлуке врши Градска управа за комуналне послове.

Члан 6.

Ова одлука ступа на снагу наредног дана од дана објављивања у „Службеном листу Града Новог Сада“.

РЕПУБЛИКА СРБИЈА
АУТОНОМНА ПОКРАЈИНА ВОЈВОДИНА
ГРАД НОВИ САД
СКУПШТИНА ГРАДА НОВОГ САДА
Број: 352-1/2021-489-I
23. децембар 2021. године
НОВИ САД

Председница

MSc Јелена Маринковић Радомировић, с.р.

1410

На основу члана 29. став 1. тачка 1. Закона о смањењу ризика од катастрофа и управљању ванредним ситуацијама („Службени гласник Републике Србије“, број 87/18) и члана 39. тачка 70. Статута Града Новог Сада („Службени лист Града Новог Сада“, број 11/19), Скупштина Града Новог Сада на XXIII седници од 23. децембра 2021. године, доноси

ОДЛУКУ О ОРГАНИЗАЦИЈИ И ФУНКЦИОНИСАЊУ ЦИВИЛНЕ ЗАШТИТЕ НА ТЕРИТОРИЈИ ГРАДА НОВОГ САДА

I. ОСНОВНА ОДРЕДБА

Члан 1.

Овом одлуком одређују се субјекти и снаге система смањења ризика од катастрофа и управљања ванредним

ситуацијама, уређује се организација и функционисање цивилне заштите, успостављање ситуационог центра, финансирање система смањења ризика од катастрофа и управљања ванредним ситуацијама и друга питања од значаја за функционисање система смањења ризика од катастрофа и управљања ванредним ситуацијама на територији Града Новог Сада (у даљем тексту: Град).

II. СУБЈЕКТИ И СНАГЕ СИСТЕМА СМАЊЕЊА РИЗИКА ОД КАТАСТРОФА И УПРАВЉАЊА ВАНРЕДНИМ СИТУАЦИЈАМА

Члан 2.

Субјекти система смањења ризика од катастрофа и управљања ванредним ситуацијама који учествују у утврђивању мера и активности од значаја за смањење ризика и управљање ванредним ситуацијима су:

1. Скупштина Града Новог Сада,
2. Градоначелник Града Новог Сада,
3. Градско веће Града Новог Сада,
4. градске управе, посебне организације и службе Града,
5. јавне службе, привредна друштва, друга правна лица и предузетници који обављају делатност на територији Града,
6. организације цивилног друштва, образовне установе и научно истраживачке организације, јавне агенције и други.

Члан 3.

Скупштина Града Новог Сада (у даљем тексту: Скупштина Града) у области смањења ризика од катастрофа и управљања ванредним ситуацијама на територији Града, у складу са законом:

- доноси одлуку о организацији и функционисању цивилне заштите, на предлог Градског штаба,
- утврђује финансијска средства намењена за функционисање система смањења ризика од катастрофа и управљања ванредним ситуацијама,
- образује и именује Градски штаб за ванредне ситуације Града Новог Сада (у даљем тексту: Градски штаб),
- разматра и усваја годишњи план рада и годишњи извештај о раду Градског штаба, и
- обавља и друге послове у складу са законом и другим прописима.

Члан 4.

Градоначелник Града Новог Сада (у даљем тексту: Градоначелник), у области смањења ризика од катастрофа и управљања ванредним ситуацијама на територији Града, у складу са законом:

- доноси одлуку о проглашењу, односно укидању ванредне ситуације, на предлог Градског штаба,
- усмерава и усклађује рад градских управа, посебних организација и служби Града, јавних и јавних комуналних предузећа чији је оснивач Град,
- одлучује о увођењу дежурства у градским управама, посебним организацијама и службама Града, у случају ванредне ситуације,
- наређује делимичну мобилизацију јединица цивилне заштите и активирање материјалних средстава потребних за вршење мера и задатака цивилне заштите,
- извештава Скупштину Града о врсти, узроку и размерама елементарне непогоде или техничко-технолошке несреће и предузетим мерама и активностима у ванредној ситуацији,
- остварује сарадњу са суседним општинама и градовима, Министарством унутрашњих послова и Војском Републике Србије, у циљу усклађивања активности у ванредним ситуацијама, и
- обавља и друге послове у складу са законом и другим прописима.

Члан 5.

Градско веће Града Новог Сада (у даљем тексту: Градско веће) у области смањења ризика од катастрофа и управљања ванредним ситуацијама на територији Града, у складу са законом:

- доноси Процену ризика од катастрофа, планске акте у области смањења ризика од катастрофа, заштите и спасавања, заштите од удеса и заштите од пожара,
- усваја студију покривености система за јавно узбуњивање за територију Града (акустичка студија),
- одлучује о начину санирања штета насталих од последица елементарних непогода и техничко-технолошких несрећа, у складу са материјалним могућностима,
- утврђује висину штете настале од последица елементарних непогода и техничко-технолошких несрећа, на предлог надлежне комисије и доставља захтеве за помоћ Влади Републике Србије,
- образује јединице цивилне заштите опште намене,
- одређује субјекте од посебног значаја за заштиту и спасавање на територији Града, на предлог Градског штаба, и
- обавља и друге послове у складу са законом и другим прописима.

Члан 6.

Градске управе, посебне организације и службе Града, у области смањења ризика од катастрофа и управљања ванредним ситуацијама на територији Града, а у оквиру делокруга својих послова, у складу са законом:

- прате стање у вези са заштитом и спасавањем у ванредним ситуацијама, предузимају мере за заштиту и спасавање и извршавају наредбе Градског штаба,
- врше стручне послове за потребе Градског штаба у вези са обавештавањем становништва о опасностима и предузимају превентивне мере за смањење ризика од катастрофа,
- учествују у изради Процене ризика од катастрофа, планских аката у области смањења ризика од катастрофа, заштите и спасавања, заштите од удеса и заштите од пожара из члана 5. алинеја прва ове одлуке,
- учествују у раду Ситуационог центра,
- учествују у припреми и извођењу евакуације становништва,

- учествују у припремама и спровођењу збрињавања настрадалог становништва,
- учествују у планирању и организацији склањања грађана,
- обављају и друге послове у складу са законом и другим прописима.

Градска управа надлежна за инспекцијске послове образује комисију ради утврђивања и процене штета насталих од елементарних непогода и техничко-технолошких несрећа на грађевинским објектима.

Градска управа надлежна за послове привреде образује комисију ради утврђивања и процене штета насталих од елементарних непогода и техничко-технолошких несрећа у пољопривреди, шумарству и на опреми и средствима привредних и других организација.

Члан 7.

Стручни послови у области смањења ризика од катастрофа и управљања ванредним ситуацијама на територији Града обављају се у Градској управи за комуналне послове, као градској управи надлежној за послове заштите и спасавања.

Градска управа из става 1. овог члана обавља следеће послове:

- носилац је активности на изради Процене ризика од катастрофа, планских аката у области смањења ризика од катастрофа, заштите и спасавања, заштите од удеса и заштите од пожара,
- носилац је израде студије покривености за јавно узбуњивање за територију Града (акустичка студија),
- учествује у планирању и организацији склањања грађана у циљу заштите и спасавања људи од опасности изазваних катастрофама на територији Града,
- врши организационе послове у вези опремања и оспособљавања јединица цивилне заштите опште намене,
- набавља, поставља и одржава сирене као део система за јавно узбуњивање,
- учествује у усклађивању планова заштите и спасавања у ванредним ситуацијама са суседним јединицама локалне самоуправе,
- остварује сарадњу са организационим јединицама Министарства унутрашњих послова, Сектора за ванредне ситуације - Управом за ванредне ситуације у Новом Саду,
- учествује у изради плана мобилизације јединица цивилне заштите опште намене и у организовању извршења мобилизације јединица цивилне заштите опште намене,
- доноси решење о демонтажи и премештању сирена и уређаја за јавно узбуњивање, и
- обавља и друге послове у складу са законом и другим прописима.

Члан 8.

Снаге система смањења ризика од катастрофа и управљања ванредним ситуацијама на територији Града су:

1. Градски штаб,
2. Јединице цивилне заштите опште намене,
3. Субјекти од посебног значаја за заштиту и спасавање на територији Града,
4. Повереници и заменици повереника јединица цивилне заштите,
5. Грађани, удружења грађана и организације чија је делатност од посебног интереса за развој и функционисање система,
6. други субјекти одређени законом.

Члан 9.

За праћење активности на смањењу ризика од катастрофа и координацију и руковођење у ванредним ситуацијама образује се Градски штаб.

Градски штаб чине командант Градског штаба, заменик команданта Градског штаба, начелник и чланови Градског штаба.

Командант Градског штаба је Градоначелник по положају, заменик команданта Градског штаба је заменик Градоначелника, а начелник Градског штаба је представник подручне организационе јединице Министарства унутрашњих послова, Сектора за ванредне ситуације - Управе за ванредне ситуације у Новом Саду.

Чланови Градског штаба именују се из реда:

1. чланова Градског већа у чијем делокругу су послови из области: комуналних делатности, привреде, здравства, социјалне заштите, имовине и заштите животне средине, саобраћаја, урбанизма, финансија и образовања,
2. старешина градских управа у чијем делокругу су послови из области: комуналних делатности, привреде, здравства, социјалне и дечије зашитите, грађевинског земљишта и инвестиција, заштите животне средине, саобраћаја и путева, инспекцијских послова, и
3. руководилаца јавних и јавних комуналних предузећа, градске организације Црвеног крста, привредних друштава и установа, истакнутих стручњака и других лица и организација чији су послови у вези са заштитом и спасавањем.

Члан 10.

Послови, састав, начин и организација рада Градског штаба уређује се посебним актом који доноси Скупштина Града.

Члан 11.

Поред послова утврђених актом из члана 10. ове одлуке, Градски штаб у случају хитности спровођења мера заштите и спасавања људи и материјалних добара може наредити и:

- ангажовање јединица цивилне заштите опште намене, грађана и материјалних средстава у ванредним ситуацијама,
- увођење дежурства субјектима од посебног значаја за заштиту и спасавање на територији Града и другим правним лицима,
- ангажовање субјеката од посебног значаја за заштиту и спасавање на територији Града,
- посебан режим обављања појединих комуналних делатности,

- посебне мере и поступке хигијенско-профилактичког карактера,
- посебан режим саобраћаја или забрану саобраћаја на градским путевима или улицама,
- евакуацију становништва,
- одређивање другачијег распореда радног времена,
- посебне приоритете у испоруци комуналних и других производа и пружању услуга (воде, грејања, гаса, електричне енергије, градског превоза, и сл.),
- привремену забрану приступа и кретања у појединим угроженим подручјима,
- привремену забрану коришћења одређених покретних и непокретних ствари власницима односно корисницима,
- обезбеђење обавезног поштовања наређених мера од стране становништва и правних лица у организовању и спровођењу евакуације и других активности у заштити и спасавању,
- корисницима, односно власницима стамбених зграда, станова, пословних просторија и других зграда да приме на привремени смештај угрожена лица из угроженог подручја, и
- друге мере.

Члан 12.

Субјекти од посебног значаја за заштиту и спасавање су привредна друштва и друга правна лица која се баве делатношћу из области: телекомуникација, рударства и енергетике, транспорта, метеорологије, хидрологије, сеизмологије, заштите од јонизујућег зрачења и нуклеарне сигурности, заштите животне средине, водопривреде, шумарства и пољопривреде, здравства, збрињавања лица, ветерине, комуналне делатности, грађевинарства, угоститељства, и други који располажу ресурсима за смањење ризика од катастрофа.

Градски штаб може ставити у приправност или ангажовати субјекте од посебног значаја у ванредној ситуацији, као и за потребе цивилне заштите када ванредна ситуација није проглашена.

Трошкови стављања у приправност, односно ангажовања субјеката од посебног значаја уређују се уговором који закључује Градоначелник, или лице које он овласти и субјекат од посебног значаја за заштиту и спасавање и надокнађују се по тржишним условима.

Члан 13.

Јединице цивилне заштите опште намене образују се, опремају и оспособљавају као оперативне снаге за извршавање мера цивилне заштите.

Градско веће доноси одлуку о образовању јединица цивилне заштите опште намене, броју припадника и формацијама.

На основу одлуке из става 2. овог члана Градоначелник доноси решење о распоређивању грађана у јединице цивилне заштите опште намене.

Члан 14.

Изузетно од члана 13. ове одлуке, на територији Града спровођење мера цивилне заштите може да врши ватрогасни савез основан за територију Града који чине добровољна ватрогасна друштва која у свом саставу имају обучену и опремљену ватрогасну јединицу од најмање 20 припадника, у складу са законом.

Услов за примену става 1. овог члана је да Град има уговором дефинисан однос са добровољним ватрогасним друштвом у смислу обавезности њиховог учешћа у заштити и спасавању људи и материјалних добара, као и обавезност Града да делом финансира њихово опремање и обучавање.

Члан 15.

Ради вршења мера и задатка цивилне заштите у месним заједницама образованим на територији Града и у органима Града именују се повереници цивилне заштите и заменици повереника цивилне заштите.

Повереника цивилне заштите и заменика повереника цивилне заштите у месним заједницама именује и разрешава Градски штаб.

Повереника цивилне заштите и заменика повереника цивилне заштите у органима Града именује и разрешава старешина органа Града.

Повереници цивилне заштите и заменици повереника цивилне заштите учествују у припремама грађана и запослених лица за личну и узајамну заштиту, обавештавају грађане и запослене о правовременом предузимању мера цивилне заштите, обавештавају грађане и запослене о општој мобилизацији ради учешћа у заштити и спасавању људи и материјалних добара у ванредним ситуацијама, врше координацију и спровођење евакуације, збрињавања, склањања и друге мере цивилне заштите, врше проверу постављања обавештења о знацима за узбуњивање грађана у зградама у зони своје одговорности и обавештавају Градски штаб о насталој опасности у зони своје одговорности.

Члан 16.

Обука и оспособљавање повереника цивилне заштите и заменика повереника и јединица цивилне заштите опште намене на територији Града организује се и спроводи према плану утврђеном од стране Градског већа.

III. ОРГАНИЗАЦИЈА ЦИВИЛНЕ ЗАШТИТЕ

Члан 17.

Цивилна заштита је организован систем чија је основна делатност заштита, спасавање и отклањање последица елементарних непогода, техничко-технолошких несрећа и других већих опасности које могу угрозити становништво, материјална и културна добра и животну средину у миру и ванредном и ратном стању.

Цивилну заштиту чине лична и узајамна заштита, мере цивилне заштите, повереници и заменици повереника и јединице цивилне заштите опште намене.

Члан 18.

Лична и узајамна заштита је облик организовања грађана за личну заштиту и самопомоћ и пружање помоћи другим особама којима је та помоћ неопходна.

Служба надлежна за обављање стручних, организационих и других послова за органе Града, градских управа и посебних организација ради остваривања личне и узајамне

заштите за сваки објекат који користе органи Града обезбеђује и држи у исправном стању средства и опрему за личну и узајамну заштиту у складу са актима којима се уређују средства и опрема за личну и узајамну заштиту и врши обуку запослених из области цивилне заштите.

Грађани, власници зграда и власници посебних и самосталних делова стамбених зграда и зграда било које друге намене дужни су да обезбеђују и држе у исправном стању потребна средства и опрему за личну и узајамну заштиту, у складу са актима којима се уређују средства и опрема за личну и узајамну заштиту.

Члан 19.

Мере цивилне заштите, које се спроводе у циљу заштите и спасавања људи, материјалних и културних добара од опасности изазваних катастрофама на територији Града, су:

1. узбуњивање,
2. евакуација,
3. склањање,
4. збрињавање угрожених и настрадалих,
5. радиолошка, хемијска и биолошка заштита,
6. заштита од техничко-технолошких несрећа,
7. заштита и спасавање из рушевина,
8. заштита и спасавање од поплава и несрећа на води и под водом,
9. заштита и спасавање на неприступачним теренима,
10. заштита и спасавање од пожара и експлозија,
11. заштита од експлозивних остатака рата (ЕОР),
12. прва и медицинска помоћ,
13. асанација терена.

Осим мера из става 1. овог члана на територији Града могу се планирати, припремати и спроводити друге мере и активности у циљу смањења ризика од катастрофа и управљања ванредним ситуацијама.

Члан 20.

У случају проглашења ванредне ситуације у оквиру Градске управе за комуналне послове формира се Ситуациони центар са циљем правовременог информисања грађана о ситуацији на терену и поступцима које грађани треба да предузимају.

Поред послова из става 1. овог члана Ситуациони центар обавља и послове: пријема наредби, закључака и препорука и преношења наредби, закључака и препорука Градског штаба органима Града, месним заједницама и снагама система смањења ризика од катастрофа и управљања ванредним ситуацијама, прикупљања података и информација о угроженом становништву и њиховог достављања Градском штабу и сарадње са организационим јединицама Министарства унутрашњих послова, Сектора за ванредне ситуације - Управом за ванредне ситуације у Новом Саду.

IV. ФИНАНСИРАЊЕ СИСТЕМА СМАЊЕЊА РИЗИКА ОД КАТАСТРОФА И УПРАВЉАЊА ВАНРЕДНИМ СИТУАЦИЈАМА

Члан 21.

Систем смањења ризика од катастрофа и управљање ванредним ситуацијама финансира се из буџета Града и других извора у складу са законом и другим прописима.

Из буџета Града финансира се:

1. опремање и обучавање чланова Градског штаба, припадника ватрогасних јединица у добровољним ватрогасним друштвима, повереника цивилне заштите и заменика повереника, представника субјеката од посебног значаја за заштиту и спасавање и органа Града,
2. трошкови спровођења превентивних и хитних мера у циљу смањења ризика од катастрофа,
3. трошкови стављања у приправност, односно ангажовања субјеката од посебног значаја за заштиту и спасавање у складу са уговором,
4. изградња и одржавање система за јавно узбуњивање на територији Града,
5. прилагођавање подземних објеката за склањање и њихово одржавање, као и одржавање других заштитних објеката у складу са законом,
6. обука становништва из области заштите и спасавања, и
7. друге потребе заштите и спасавања, у складу са законом и другим прописима.

V. ПРЕЛАЗНА И ЗАВРШНА ОДРЕДБА

Члан 22.

Ступањем на снагу ове одлуке престаје да важи Одлука о организацији и функционисању цивилне заштите на територији Града Новог Сада („Службени лист Града Новог Сада“, бр. 10/12 и 38/18).

Члан 23.

Ова одлука ступа на снагу осмог дана од дана објављивања у „Службеном листу Града Новог Сада“.

РЕПУБЛИКА СРБИЈА
АУТОНОМНА ПОКРАЈИНА ВОЈВОДИНА
ГРАД НОВИ САД
СКУПШТИНА ГРАДА НОВОГ САДА
Број: 352-1/2021-471-I
23. децембар 2021. године
НОВИ САД

Председница

MSc Јелена Маринковић Радомировић, с.р.

1411

На основу члана 59. став 1. Закона о локалној самоуправи („Службени гласник Републике Србије“, 129/07, 83/14 - др. закон, 101/16 - др. закон, 47/18 и 111/21 - др. закон) и члана 80. став 1. Статута Града Новог Сада („Службени лист Града Новог Сада“, број 11/19), Скупштина Града Новог Сада на XXIII седници од 23. децембра 2021. доноси

ОДЛУКУ
О ИЗМЕНАМА И ДОПУНАМА ОДЛУКЕ О ГРАДСКИМ УПРАВАМА ГРАДА НОВОГ САДА

Члан 1.

У Одлуци о градским управама Града Новог Сада („Службени лист Града Новог Сада“, бр. 52/08, 55/09, 11/10, 39/10, 60/10, 69/13, 70/16 и 54/20), у члану 9. став 1. алинеја четврта мења се и гласи:

„- уређење и обезбеђивање организације превоза у линијској пловидби која се врши на територији Града, и одређивање делова обале и водног простора на којима се могу градити хидрограђевински објекти, постављати плутајући објекти, као и објекти за депоновање и сепарацију речних агрегата;“.

Члан 2.

У члану 11. став 1. алинеја прва мења се и гласи:

„- припрему, доношење и реализацију програма и планова у области заштите животне средине, укључујући инвестиционе активности у области заштите животне средине;“

У алинеји другој речи: „путем овлашћених стручних организација“ замењују се речима: „у складу са законом“.

После алинеје 15. додају се нове алинеје 16. и 17. које гласе:

„- припрему плана квалитета ваздуха, обезбеђивање услова и старање о његовом спровођењу;

- припрему програма заштите животне средине, обезбеђивање услова и старање о његовом спровођењу;“.

Досадашња алинеја 16. постаје алинеја 18.

Досадашња алинеја 17. која постаје алинеја 19. мења се и гласи:

„- припрему аката којима се уређује енергетска ефикасност, праћење стања и вршење надзора над обављањем послова у области енергетике и енергетске ефикасности из надлежности Града, укључујући инвестиционе активности у области енергетске ефикасности, обављање послова у вези са остваривањем права оснивача према јавној агенцији у области енергетике;“.

Досадашње алинеје од 18. до 21. постају алинеје од 20. до 23.

У ставу 2. после речи: „средине“ додају се речи: „и енергетске ефикасности“.

Члан 3.

Члан 12. мења се и гласи:

„Члан 12.

У Градској управи за привреду обављају се послови који се односе на:

- праћење стања у области политике запошљавања и приватног предузетништва на територији Града и предлагање мера и активности за подстицање развоја приватног предузетништва и запошљавања;
- израду годишњег акционог плана запошљавања, старање о његовом спровођењу и праћење његове реализације;
- праћење и анализирање владиних мера текуће и развојне политике и њихов утицај на привредни развој Града;
- прикупљање, обраду и анализу података за израду планова, програма и пројеката из области привреде и старање о унапређењу општег оквира за привређивање на територији Града;
- доношење шема државне помоћи којима се ближе одређују критеријуми за доделу подстицаја микро, малим и средњим предузећима и предузетницима;
- субвенционисање микро, малих и средњих предузећа и предузетника у виду подстицаја као де минимис државна помоћ и унапређење општих услова пословања;
- спровођење јавних конкурса за доделу средстава из буџета Града за подстицање програма или недостајућег дела средстава за финансирање програма из области привреде од јавног интереса за Град која реализују удружења, као и спровођење других конкурса који су од значаја за привреду, а који се финансирају из буџетских средстава;
- старање о развоју и унапређењу угоститељства, занатства и трговине;
- праћење стања и мера аграрне политике и њиховог утицаја на област пољопривреде и водопривреде и предлагање мере за унапређење пољопривредног сектора и развој руралног потенцијала Града;
- израду Годишњег програма заштите, уређења и коришћења пољопривредног земљишта и старање о његовом спровођењу;
- израду Програма подршке за спровођење пољопривредне политике и политике руралног развоја и старање о његовом спровођењу;
- припрему планова, програма стратешког развоја, нацрта општих и посебних аката у области пољопривреде и руралног развоја на територији Града и праћење реализације;
- издавање водних аката и то: водних услова, водне сагласности и водних дозвола из надлежности органа Града, као и вођење водне књиге о издатим водним актима,
- утврђивање ерозивних подручја на територији Града и учествовање у припреми против ерозивних мера;
- утврђивање висине накнаде за промену намене пољопривредног земљишта на територији Града;
- старање о коришћењу пашњака и одлучивање о привођењу пашњака другој култури;
- организовање заштите од елементарних и других већих непогода и заштите од пожара на пољопривредном земљишту;
- подстицање и помоћ развоју задругарства;
- припрему и надзор над спровођењем одлуке којом се прописују мере за заштиту пољопривредног земљишта на територији Града;
- економско-финансијске послове који се обављају у складу са прописима о буџетском систему;
- доношење одлуке о спровођењу поступка јавних набавки за која су средства обезбеђена у буџету, односно у финансијском плану Градске управе и одговорна је за реализацију јавних набавки у оквиру своје надлежности;
- припремање елабората, студија, програма, пројеката, планова и процена који служе као стручна основа за утврђивање и спровођење политике развоја Града;

- припремање програма мера и активности ради унапређења садржаја туристичке понуде Града и побољшања квалитета туристичких услуга;
- прикупљање и обраду података и израду планова, програма и пројеката развоја туризма на територији Града;
- припрему програма мера и активности ради унапређења садржаја туристичке понуде Града и побољшања квалитета туристичких услуга;
- прописивање програма, начина и услова полагања стручног испита за локалне туристичке водиче, вођење евиденције локалних туристичких водича, одређивање облика и садржине уверења и ознаке локалног туристичког водича, као и начин и услове издавања и рокове важења ознаке, издавање уверења о положеном стручном испиту и ознаке за локалног туристичког водича;
- вршење надзора и праћење спровођења годишњег програма рада Туристичке организације Града Новог Сада;
- предлагање висине боравишне таксе, као и коришћења буџетских средстава прикупљених од боравишне таксе;
- категоризацију сеоског туристичког домаћинства и објеката у домаћој радиности (кућа, апартман и соба);
- вођење евиденције угоститеља и угоститељских објеката у Централном информационом систему у области угоститељства и туризма – е-Туриста;
- уређивање радног времена угоститељских, трговинских и занатских објеката;
- издавање уверења из службене евиденције регистра радњи, којима располаже Градска управа;
- припремање податка за израду годишњег плана заштите стрних усева од пожара и праћење реализације, вођење евиденције сталног дежурства за осматрачке службе, службе везе и службе обавештавања, сачињавање и ажурирање потребне базе података;
- поступање по захтевима за слободан приступ информацијама од јавног значаја; и
- обављање стручних и административно - техничких послова за комисије и радна тела основана за обављање послова из надлежности Градске управе.

У Градској управи обављају се и други послови из изворног делокруга Градске управе, као и одређени послови које Република, односно Покрајина повере Граду.“.

Члан 4.

Члан 14. мења се и гласи:

„Члан 14.

У Градској пореској управи обављају се послови који се односе на утврђивање, контролу и наплату изворних прихода - пореза на имовину, осим пореза на пренос апсолутних права и пореза на наслеђе и поклон; локалне комуналне таксе; накнаде за коришћење јавних површина, накнаде за заштиту и унапређење животне средине; боравишне таксе и наплату накнаде за коришћење грађевинског земљишта.

У Градској управи образују се сектори:

1. Сектор за пореску контролу физичких лица, предузетника и правних лица,
2. Сектор за процену тржишне вредности непокретности,
3. Сектор за наплату, и
4. Сектор за пореско књиговодство и финансијско извештавање.

У Сектору за пореску контролу физичких лица, предузетника и правних лица, обављају се послови који се односе на: проверу тачности, потпуности и усклађености са законом, односно другим прописима, података исказаних у пореској пријави, пореском билансу, рачуноводственим извештајима и другим евиденцијама пореског обвезника; обраду и унос података из пореске пријаве у информациони систем Градске управе у циљу утврђивања пореза на имовину обвезника који не воде пословне књиге, пореза на имовину обвезника који воде пословне књиге, локалне комуналне таксе за истицање фирме на пословном простору, накнаде за коришћење јавних површина, накнаде за заштиту и унапређење животне средине и боравишне таксе; решавање по захтевима, жалбама и ванредним правним лековима; вођење поновног поступка по поништеним управним актима; припрему и подношење надлежном прекршајном суду захтева за покретање прекршајног поступка; припрему нацрта одлука и других општих аката из надлежности Градске управе; спровођење инспекцијског надзора, с циљем да се превентивним деловањем или налагањем мера обезбеди законитост и безбедност пословања и поступања надзираних субјеката и спречe или отклоне штетне последице по закону и другим прописима заштићених добара, права и интереса; праћење прописа из области локалних јавних прихода и других прописа у вези са радом Градске управе; израду извештаја и информација у вези са пословима из делокруга Сектора; пружање стручне помоћи и давање информација о пореским прописима из којих произилази пореска обавеза по основу локалних јавних прихода; достављање по службеној дужности Пореској управи Министарства финансија, доказа о чињеницама које сазна у вршењу послова из своје надлежности, а које су од значаја за утврђивање или контролу правилности примене пореских прописа за чију је примену надлежна та пореска управа; планирање и спровођење обуке запослених; пријем и евидентирање пријава за утврђивање локалних јавних прихода, захтева, жалби и других поднесака физичких и правних лица; административно–техничке послове и давање обавештења пореским обвезницима о стању њихових пореских обавеза.

У Сектору за процену тржишне вредности непокретности обављају се послови који се односе на: анализу документације формално - правног основа у вези непокретности; прикупљање података који утичу на тржишну вредност непокретности; увид на лицу места и процену тржишне вредности непокретности; обраду података у циљу сачињавања извештаја о утврђивању тржишне вредности непокретности са описом непокретности и методологијом процене; састављање информација и извештаја за потребе Градске управе и органа Града и спровођење инспекцијског надзора, с циљем да се превентивним деловањем или налагањем мера обезбеди законитост и безбедност пословања и поступања надзираних субјеката и спречe или отклоне штетне последице по законом и другим прописом заштићена добра, права и интересе.

У Сектору за наплату обављају се послови који се односе на: вођење поступка редовне и принудне наплате; идентификацију пореских обвезника који имају доспели, а непла-

ћени порески дуг; предузимање мера ради обезбеђења наплате пореског дуга; слање опомена пореским дужницима; поступање по захтевима за одлагање плаћања пореске обавезе; установљавање заложног права; утврђивање застарелости права на наплату пореза и споредних пореских давања; припрему нацрта решења о принудној наплати, поступање у својству првостепеног органа по жалбама изјављеним против решења и закључака донетих у поступку обезбеђења наплате пореза и саме наплате; учествовање у изради планова редовне и принудне наплате локалних јавних прихода и праћење њиховог извршења; организовање и учествовање у изради методолошког упутства и других упутстава за пореско књиговодство; обраду и састављање информација и извештаја за потребе Градске управе и органа Града; пријаву потраживања у стечајним поступцима и поступцима ликвидације и спровођење инспекцијског надзора, с циљем да се превентивним деловањем или налагањем мера обезбеди законитост и безбедност пословања и поступања надзираних субјеката и спречe или отклоне штетне последице по законом и другим прописом заштићена добра, права и интереси.

У Сектору за пореско књиговодство и финансијско извештавање обављају се послови који се односе на: организовање и учествовање у дефинисању захтева за израду и измене софтвера за потребе пореског рачуноводства; организовање и праћење благовременог и законитог извршавања послова у вези са распоредом наплаћених локалних јавних прихода; организовање и учествовање у пословима праћења тачности и ажурности пореског књиговодства; вођење јединственог пореског књиговодства за локалне јавне приходе; примену јединствених стандарда, дефиниција, класификација и номенклатура кодирања података и технику обраде у складу са јединственим информационим системом за локалне јавне приходе; израду финансијских извештаја; израду завршног рачуна; спровођење процедуре стартовања и искључивања рачунарског система; старање о заштити базе података и архивирању података у складу са прописима; вршење контроле приступа рачунарском систему; инсталирање софтвера, као и свих његових измена и допуна и упућивање запослених у њихову примену; контролу правилне примене корисничких упутстава; вршење техничке припреме базе података за масовну обраду у поступку утврђивања локалних јавних прихода решењем; обраду података у циљу састављања финансијских извештаја и отклањање застоја у раду опреме; издавање уверења и потврда о чињеницама о којима се води службена евиденција; одлучивање о поднетим захтевима за прекњижавање и повраћај пореза и споредних пореских давања и спровођење инспекцијског надзора, с циљем да се превентивним деловањем или налагањем мера обезбеди законитост и безбедност пословања и поступања надзираних субјеката и спречe или отклоне штетне последице по законом и другим прописом заштићена добра, права и интереси и вођење регистра обвезника изворних прихода Града на основу података из Јединственог регистра пореских обвезника.

У Градској управи обављају се и други послови из изворног делокруга Градске управе, као и одређени послови које Република, односно Покрајина повере Граду.“

Члан 5.

У члану 21. став 4. речи „равноправност полова“ у одређеном падежу замењују се речима: „родна равноправност“ у одговарајућем падежу.

После става 5. додаје се нови став 6. који гласи:

„У Градској управи обављају се послови који се односе на укључивање организација цивилног друштва у дијалог и партнерски однос са органима Града, која се заснива на сталној, транспарентној и структурисаној комуникацији и редовној размени искустава, информација и мишљења.

Досадашњи ст. 6-10. постају ст. 7-11.

После досадашњег става 11. који постаје став 12. додају се нови ст. 13. и 14. који гласе:

„У саставу Градске управе образује се Канцеларија за сарадњу са цивилним друштвом Града Новог Сада која има положај сектора.

У Канцеларији за сарадњу са цивилним друштвом Града Новог Сада обављају се послови који се односе на:

- иницирање дијалога са цивилним друштвом о питањима од заједничког интереса у локалној заједници;
- учешће у припреми и праћењу спровођења стратешких докумената који се односе на стварање подстицајног окружења за развој цивилног друштва, у циљу даљег развоја сарадње јавног, приватног и цивилног сектора на територији Града;
- иницирање доношења прописа и других аката којима се уређује положај удружења и других организација цивилног друштва, као темеље изградње демократског, инклузивног и солидарног друштва;
- учешће у припреми збирних извештаја који се достављају Градском већу о утрошку средстава која су, као подршка пројектним и програмским активностима, обезбеђена и исплаћена удружењима и другим организацијама цивилног друштва из средстава буџета Града;
- учешће у припреми и анализи ефеката и резултата који су остварени кроз реализацију програма и пројеката који су финансирани и суфинансирани средствима из буџета Града;
- организовање округлих столова и конференција из надлежности Канцеларије за сарадњу са цивилним друштвом;
- прикупљање и дистрибуирање информација од значаја за рад удружења и других организација цивилног друштва у Граду;
- обављање стручних послова у вези са сарадњом и разменом искустава са сличним институцијама у земљи, региону, земљама Европске уније и свету;
- сарадња са надлежним органима Града у обављању послова који се односе на припрему програма и пројеката којима Град конкурише код фондова Европске уније и других фондова за подршку цивилном друштву;
- припремање аката којима Град надзире, усмерава и усклађује послове градских управа, посебних организација и служби који су у вези са питањима развоја цивилног друштва и сарадње Града са цивилним друштвом, као и са начинима на које се јавност обавештава о активностима усмереним на развој цивилног друштва и о сарадњи Града са цивилним друштвом;
- сарадњу са органима Града који финансирају програме и пројекте удружења, као и са удружењима и

другим организацијама цивилног друштва у изради релевантних докумената и прописа;

- промоцију послова који су у вези са развојем и сарадњом са цивилним друштвом;
- учествовање у припреми, пружање стручне помоћи и давање предлога за израду аката које доносе органи Града у вези са финансирањем и радом цивилног сектора;
- учествовање у припремама и расписивању јавних конкурса за доделу средстава организацијама цивилног друштва у складу са законом; и
- обављање и других послова из области развоја цивилног друштва и сарадња са цивилним друштвом које јој повере органи Града."

Досадашњи став 12. постаје став 15.

Члан 6.

Старешина градске управе дужан је да акт о унутрашњем уређењу и систематизацији градске управе усклади са одредбама ове одлуке у року од 60 дана од дана ступања на снагу ове одлуке.

Члан 7.

Ова одлука ступа на снагу осмог дана од дана објављивања у "Службеном листу Града Новог Сада", а примењиваће се од 1. јануара 2022. године.

РЕПУБЛИКА СРБИЈА
АУТОНОМНА ПОКРАЈИНА ВОЈВОДИНА
ГРАД НОВИ САД
СКУПШТИНА ГРАДА НОВОГ САДА
Број: 021-2/2021-643-1-I
23. децембар 2021. године
НОВИ САД

Председница

MSc Јелена Маринковић Радомировић, с.р.

1412

На основу члана 27. став 11. и члана 28. став 2. Закона о јавној својини („Службени гласник РС", бр. 72/11, 88/13, 105/14, 104/16 – др. закон, 108/16, 113/17, 95/18 и 153/20) и члана 39. тачка 18. Статута Града Новог Сада („Службени лист Града Новог Сада", број 11/19), Скупштина Града Новог Сада на XXIII седници од 23. децембра 2021. године, доноси

ОДЛУКУ
О ИЗМЕНАМА ОДЛУКЕ О ДАВАЊУ У ЗАКУП ПОСЛОВНОГ ПРОСТОРА У ЈАВНОЈ СВОЈИНИ ГРАДА НОВОГ САДА

Члан 1.

У Одлуци о давању у закуп пословног простора у јавној својини Града Новог Сада („Службени лист Града Новог Сада", бр. 61/19, 8/20, 59/20 и 24/21) у члану 24. став 1. мења се и гласи:

„Актом Градоначелника предлаже се Комисији да се хуманитарним организацијама које имају за циљ помоћ оболелој деци и лицима са инвалидитетом, удружењима грађана из области здравства, културе, науке, просвете, спорта, социјалне и дечије заштите, заштите животне средине, као и амбасадама и конзуларно-дипломатским представништвима која у оквиру својих организација обављају делатности и послове ван свог седишта, парламентарним политичким странкама на републичком и покрајинском нивоу и нивоу Града, који пословни простор не користе за стицање прихода, добровољним организацијама које учествују у спасилачким акцијама, верским заје-дницама, лицима које обављају делатност старих заната, уметничких заната и послова домаће радиности одређених Правилником о одређиању послова који се сматрају старим и уметничким занатима, односно пословима домаће радиности, начину сертификовања истих и вођењу посебне евиденције издатих сертификата („Службени гласник РС", број 56/12) као и удружењима који остварују сарадњу са министарством надлежним за послове одбране у областима од значаја за одбрану или који негују традиције ослободилачких ратова Србије, пословни простор да у закуп непосредном погодбом."

Члан 2.

Члан 34. став 2. мења се и гласи:

„У случају промене пословних података закупца (назив, седиште и др.), промене средстава обезбеђења плаћања, корекције површине пословног простора, доношења одлука о умањењу закупнине по основну инвестиционог улагања у складу са чл. 37. став 14. Одлуке и својинских промена на пословном простору, начелник Градске управе и закупац закључују анекс уговора о закупу пословног простора."

Члан 3.

Члан 51. став 2. мења се и гласи:

„Одлуку о ослобађању закупца од обавезе плаћања закупнине из става 1. овог члана доноси Градско веће, на предлог Комисије, путем Градске управе, по захтеву закупца који се подноси Градској управи у пероду извођења радова и у случајевима из става 1, овог члана."

Члан 4.

Члан 59. мења се и гласи:

„Члан 59.

Градска управа ће у року од једне године од дана ступања на снагу ове одлуке закључити уговоре о закупу са корисницима атељеа и лагума на Петроварадинској тврђави на временски период од 5 година и под условима прописаним овом одлуком."

Члан 5.

Ова одлука ступа на снагу осмог дана од дана објављивања у „Службеном листу Града Новог Сада".

РЕПУБЛИКА СРБИЈА
АУТОНОМНА ПОКРАЈИНА ВОЈВОДИНА
ГРАД НОВИ САД
СКУПШТИНА ГРАДА НОВОГ САДА
Број: 020-235/2021-I
23. децембар 2021. године
НОВИ САД

Председница

MSc Јелена Маринковић Радомировић, с.р.

1413

На основу члана 57. Закона о превозу путника у друмском саобраћају („Службени гласник Републике Србије“, бр. 68/15, 41/18, 44/18 – др. закон, 83/18, 31/19 и 9/20) и члана 39. тачка 37. Статута Града Новог Сада („Службени лист Града Новог Сада“, број 11/19), Скупштина Града Новог Сада на XXIII седници од 23. децембра 2021. године, доноси

ОДЛУКУ О ИЗМЕНАМА И ДОПУНАМА ОДЛУКЕ О ЈАВНОМ ПРЕВОЗУ ПУТНИКА НА ТЕРИТОРИЈИ ГРАДА НОВОГ САДА

Члан 1.

У Одлуци о јавном превозу путника на територији Града Новог Сада („Службени лист Града Новог Сада“, бр. 60/10, 28/14, 69/14 и 74/16, „Службени гласник Републике Србије“, број 104/17 – одлука УС и „Службени лист Града Новог Сада“, бр. 29/18, 48/18, 27/19, 49/19, 61/19, 22/20, 24/21 и 27/21-испр.) члан 7. мења се и гласи:

„Члан 7.

Цене услуга јавног превоза одређују се према коефицијентима и границама зона у јавном превозу који се утврђују зонско-тарифним системом.

Зонско тарифни систем из става 1. овог члана утврђује се посебним актом који доноси Скупштина Града Новог Сада.

Предузеће утврђује цене услуга јавног превоза уз претходну сагласост Градског већа, у складу са елементима утврђеним Законом и елементима из става 1. овог члана.

Градско веће може да утврди категорије корисника услуге јавног превоза који плаћају субвенционисану цену услуге јавног превоза.“

Члан 2.

У члану 14. став 7. мења се и гласи:

„На објекту из става 1. овог члана и у саставу надстрешнице могу да се постављају електронски дисплеји без тона површине до 8 m^2 на којима се емитују рекламно-пропагандне и информационе поруке као видео записи без тона, односно пројектују и емитују слике, као и поруке које представљају информациони сервис Града, у складу са законом и другим прописима.“

У ставу 8. после речи: „дисплеја“ додају се речи: „са порукама информационог сервиса Града“.

Став 10. мења се и гласи:

„Стуб из става 1. овог члана, објекат за продају аутобуских карата, новина, цигарета и друго, „city light“ и електронске дисплеје без тона из става 7. овог члана, поставља и одржава Предузеће у складу са програмом пословања Предузећа.“

Члан 3.

У члану 15. став 4. мења се и гласи:

„Означавање стајалишта у вези са чланом 13. став 1. алинеја трећа, четврта и пета и чланом 14. став 1. ове одлуке обавља Предузеће.“

После става 4. додаје се нови став 5. који гласи:

„Означавање стајалишта у вези са чланом 13. став 1. алинеја шеста обавља Градска управа уз претходну сагласност Градског већа.

Члан 4.

У члану 52. став 1. тачка 3. мења се и гласи:

„3. не означи стајалишта у складу са чланом 13. став 1. алинеја трећа, четврта и пета и чланом 14. став 1. ове одлуке,“.

Члан 5.

Означавање стајалишта у складу са чланом 15. став 5. ове одлуке вршиће се од 1. септембра 2022. године.

Члан 6.

Ова одлука ступа на снагу осмог дана од дана објављивања у “Службеном листу Града Новог Сада“.

РЕПУБЛИКА СРБИЈА
АУТОНОМНА ПОКРАЈИНА ВОЈВОДИНА
ГРАД НОВИ САД
СКУПШТИНА ГРАДА НОВОГ САДА
Број: 34-8055/2021-I
23. децембар 2021. године
НОВИ САД

Председница

MSc Јелена Маринковић Радомировић, с.р.

1414

На основу члана 39. тач. 8. и 51. Статута Града Новог Сада („Службени лист Града Новог Сада“, број 11/19), Скупштина Града Новог Сада на XXIII седници од 23. децембра 2021. године, доноси

ОДЛУКУ О ДОПУНИ ОДЛУКЕ О УСТАНОВЉАВАЊУ СТАЛНЕ МАНИФЕСТАЦИЈЕ У ОБЛАСТИ КУЛТУРЕ ОД ЗНАЧАЈА ЗА ГРАД НОВИ САД „АНТИЋЕВИ ДАНИ“

Члан 1.

У Одлуци о установљавању сталне манифестације у области културе од значаја за Град Нови Сад „Антићеви дани“ („Службени лист Града Новог Сада“, бр. 25/07 и 60/10), у члану 5. после става 5. додаје се став 6. који гласи:

„Изузетно од члана 1. става 2. ове одлуке, одлуком Одбора Годишња награда „Мирослав Антић“ може да се додели и за целокупан поетски, књижевни и стваралачки рад, односно за животно дело“.

Члан 2.

Ова одлука ступа на снагу осмог дана од дана објављивања у „Службеном листу Града Новог Сада.“

РЕПУБЛИКА СРБИЈА
АУТОНОМНА ПОКРАЈИНА ВОЈВОДИНА
ГРАД НОВИ САД
СКУПШТИНА ГРАДА НОВОГ САДА
Број: 6-3/2021-305-I
23. децембар 2021. године
НОВИ САД

Председница

MSc Јелена Маринковић Радомировић, с.р.

1415

На основу члана 39. тачка 31. Статута Града Новог Сада („Службени лист Града Новог Сада“, број 11/19), Скупштина Града Новог Сада на XXIII седници од 23. децембра 2021. године, доноси

ОДЛУКУ
О ИЗМЕНИ ПРОГРАМА ЗА ОБЕЗБЕЂИВАЊЕ УСЛОВА ЗА НЕСМЕТАНО ОДВИЈАЊЕ ЈАВНОГ ПРЕВОЗА ПУТНИКА ЈАВНОГ ГРАДСКОГ САОБРАЋАЈНОГ ПРЕДУЗЕЋА „НОВИ САД“, НОВИ САД ЗА 2021. ГОДИНУ – ТЕКУЋЕ СУБВЕНЦИЈЕ

Члан 1.

1. У Програму за обезеђивање услова за несметано одвијање јавног превоза путника Јавног градског саобраћајног предузећа „Нови Сад“, Нови Сад за 2021. годину – текуће субвенције („Службени лист Града Новог Сада“, бр. 59/20 и 24/21) у тачки 1. износ: „750.000.000,00“ замењује се износом: „798.000.000,00“.

2. Ова одлука ступа на снагу наредног дана од дана објављивања у “Службеном листу Града Новог Сада“.

РЕПУБЛИКА СРБИЈА
АУТОНОМНА ПОКРАЈИНА ВОЈВОДИНА
ГРАД НОВИ САД
СКУПШТИНА ГРАДА НОВОГ САДА
Број: 34-8376/2021-I
23. децембар 2021. године
НОВИ САД

Председница

MSc Јелена Маринковић Радомировић, с.р.

1416

На основу члана 94. став 1. Закона о планирању и изградњи („Службени гласник РС“, бр. 72/09, 81/09 -испр, 64/10 - одлука УС, 24/11, 121/12, 42/13 - одлука УС, 50/13 - одлука УС, 98/13 - одлука УС, 132/14, 145/14, 83/18, 31/19, 37/19 – др.закон, 9/20 и 52/21), а у вези са Правилником о садржини, поступку и начину доношења програма уређивања грађевинског земљишта („Службени гласник РС“, број 27/15) и члана 39. тачка 27. Статута Града Новог Сада („Службени лист Града Новог Сада“, број 11/19), Скупштина Града Новог Сада, на XXIII седници од 23. децембра 2021. године, доноси

ОДЛУКУ
О ИЗМЕНАМА ОДЛУКЕ О ПРОГРАМУ УРЕЂИВАЊА ГРАЂЕВИНСКОГ ЗЕМЉИШТА ЗА 2021. ГОДИНУ

Члан 1.

У Одлуци о Програму уређивања грађевинског земљишта за 2021. годину („Службени лист Града Новог Сада“, бр. 59/20, 5/21, 9/21, 15/21, 23/21, 33/21, 38/21 и 44/21), у члану 3. ст. 1. и 2. мењају се и гласе:

„За реализацију Програма планирају се средства у укупном износу од 7.410.916.611,00 динара, и то према изворима прихода:

Средства из буџета Града Новог Сада (у даљем тексту: Буџет)

1.	Општи приходи и примања буџета (од чега 15.520.000,00 динара представља средства од новчаних казни за прекршаје предвиђене прописима о безбедности саобраћаја на путевима)	2.731.584.801,84	динара
2.	Трансфери од других нивоа власти	242.408.611,00	динара
3.	Примања од продаје нефинансијске имовине	1.876.000.000,00	динара
4.	Примања од отплате датих кредита и продаје финансијске имовине	684.500,00	динара
5.	Нераспоређени вишак прихода и примања из ранијих година	2.549.421.670,71	динара
6.	Неутрошена средства од приватизације из ранијих година	7.461.467,45	динара
7.	Неутрошена средства донација, помоћи и трансфера из ранијих година	3.355.560,00	динара
	УКУПНО:	**7.410.916.611,00**	**динара**

Средства из става 1. овог члана распоређују се на:

I	Радове на припремању земљишта	530.604.805,00	динара
II	Радове на комуналном опремању земљишта	5.192.106.611,00	динара
III	Трошкове реализације инвестиција и извршења судских одлука	1.688.205.195,00	динара
УКУПНО:		7.410.916.611,00	динара“.

Члан 2.

У Програму уређивања грађевинског земљишта за 2021. годину, у делу I „РАДОВИ НА ПРИПРЕМАЊУ ЗЕМЉИШТА“, износ „818.802.805,00“, замењује се износом: „530.604.805,00“.

У тачки 2. „ПРИБАВЉАЊЕ ЗЕМЉИШТА“, износ: „535.602.805,00“, замењује се износом: „247.404.805,00“.

У подтачки 2.1.„РЕШАВАЊЕ ИМОВИНСКО-ПРАВНИХ ОДНОСА“, износ: „463.632.000,00“, замењује се износом: „175.434.000,00“.

У делу II „РАДОВИ НА КОМУНАЛНОМ ОПРЕМАЊУ ЗЕМЉИШТА“, износ: „5.188.606.611,00“ замењује се износом: „5.192.106.611,00“.

У тачки 1. „КАПИТАЛНИ ОБЈЕКТИ“, износ: „1.380.996.600,00“ замењује се износом: „1.387.296.600,00“.

У подтачки П3 „ПАРТЕРНО УРЕЂЕЊЕ ДЕЛА ГРАДСКОГ ЈЕЗГРА“, износ: „333.222.400,00“ замењује се износом: „339.522.400,00“.

У тачки 3. „ПОВРШИНЕ ЈАВНЕ НАМЕНЕ“, износ: „601.633.011,00“ замењује се износом: „606.408.011,00“.

У подтачки 3.3 „МАЛЕ УРБАНЕ ЦЕЛИНЕ“, износ: „195.073.449,00“ замењује се износом: „199.848.449,00“.

У тачки 4. „ОПРЕМАЊЕ ГРАЂЕВИНСКОГ ЗЕМЉИШТА“, износ: „2.282.936.400,00“ замењује се износом: „2.276.295.400,00“.

У подтачки 4.1 „ЛИНИЈСКО ОПРЕМАЊЕ“, износ: „2.048.573.400,00“ замењује се износом: „2.055.151.400,00“.

У подтачки 4.2 „ИНФРАСТРУКТУРНО ОПРЕМАЊЕ ПОЈЕДИНАЧНИХ ЛОКАЛИТЕТА“, износ: „234.363.000,00“ замењује се износом: „221.144.000,00“.

У тачки 5. „РАДОВИ НА ТЕРИТОРИЈИ МЕСНИХ ЗАЈЕДНИЦА“, износ: „802.605.200,00“ замењује се износом: „801.671.200,00“.

У делу III „ТРОШКОВИ РЕАЛИЗАЦИЈЕ ИНВЕСТИЦИЈА И ИЗВРШЕЊА СУДСКИХ ОДЛУКА“, износ: „1.300.007.195,00“ замењује се износом: „1.688.205.195,00“.

У тачки 2. „ПОСТУПАЊЕ ПО СУДСКИМ ОДЛУКАМА“, износ: „1.176.817.861,00“ замењује се износом: „1.565.015.861,00“.

У подтачки 2.1 „ИЗВРШЕЊЕ СУДСКИХ ОДЛУКА“, износ: „1.176.817.861,00“ замењује се износом: „1.565.015.861,00“.

У делу УКУПНО, износ: „7.307.416.611,00“ замењује се износом: „7.410.916.611,00“.

У делу I „РАДОВИ НА ПРИПРЕМАЊУ ЗЕМЉИШТА“, износ „818.802.805,00“, замењује се износом: „530.604.805,00“.

У тачки 2. „ПРИБАВЉАЊЕ ЗЕМЉИШТА“, износ: „535.602.805,00“, замењује се износом: „247.404.805,00“.

У подтачки 2.1.„РЕШАВАЊЕ ИМОВИНСКО-ПРАВНИХ ОДНОСА“, износ: „463.632.000,00“, замењује се износом: „175.434.000,00“.

У делу II „РАДОВИ НА КОМУНАЛНОМ ОПРЕМАЊУ ЗЕМЉИШТА“, износ: „5.188.606.611,00“ замењује се износом: „5.192.106.611,00“.

У тачки 1. „КАПИТАЛНИ ОБЈЕКТИ“, износ: „1.380.996.600,00“ замењује се износом: „1.387.296.600,00“.

У подтачки П3 „ПАРТЕРНО УРЕЂЕЊЕ ДЕЛА ГРАДСКОГ ЈЕЗГРА“, износ: „333.222.400,00“ замењује се износом: „339.522.400,00“.

У тачки 3. „ПОВРШИНЕ ЈАВНЕ НАМЕНЕ“, износ: „601.633.011,00“ замењује се износом: „606.408.011,00“.

У подтачки 3.3 „МАЛЕ УРБАНЕ ЦЕЛИНЕ“, износ: „195.073.449,00“ замењује се износом: „199.848.449,00“.

У тачки 4. „ОПРЕМАЊЕ ГРАЂЕВИНСКОГ ЗЕМЉИШТА“, износ: „2.282.936.400,00“ замењује се износом: „2.276.295.400,00“.

У подтачки 4.1 „ЛИНИЈСКО ОПРЕМАЊЕ“, износ: „2.048.573.400,00“ замењује се износом: „2.055.151.400,00“.

У подтачки 4.2 „ИНФРАСТРУКТУРНО ОПРЕМАЊЕ ПОЈЕДИНАЧНИХ ЛОКАЛИТЕТА“, износ: „234.363.000,00“ замењује се износом: „221.144.000,00“.

У тачки 5. „РАДОВИ НА ТЕРИТОРИЈИ МЕСНИХ ЗАЈЕДНИЦА“, износ: „802.605.200,00“ замењује се износом: „801.671.200,00“.

У делу III „ТРОШКОВИ РЕАЛИЗАЦИЈЕ ИНВЕСТИЦИЈА И ИЗВРШЕЊА СУДСКИХ ОДЛУКА“, износ: „1.300.007.195,00“ замењује се износом: „1.688.205.195,00“.

У тачки 2. „ПОСТУПАЊЕ ПО СУДСКИМ ОДЛУКАМА“, износ: „1.176.817.861,00“ замењује се износом: „1.565.015.861,00“.

У подтачки 2.1 „ИЗВРШЕЊЕ СУДСКИХ ОДЛУКА“, износ: „1.176.817.861,00“ замењује се износом: „1.565.015.861,00“.

У делу УКУПНО, износ: „7.307.416.611,00“ замењује се износом: „7.410.916.611,00“.

Део: **„ЗБИРНИ ПРЕГЛЕДИ РАДОВА НА КОМУНАЛНОМ ОПРЕМАЊУ ЗЕМЉИШТА“,** мења се и гласи:

„ЗБИРНИ ПРЕГЛЕДИ РАДОВА НА КОМУНАЛНОМ ОПРЕМАЊУ ЗЕМЉИШТА

1. Преглед радова према начину коришћења услуга за све групе локација

1	**КАПИТАЛНИ ОБЈЕКТИ**	**1.387.296.600,00**
	ОБЈЕКТИ ИНДИВИДУАЛНЕ КОМУНАЛНЕ ПОТРОШЊЕ	
	СИСТЕМ КАНАЛИЗАЦИЈЕ	124.650.000,00
	ОБЈЕКТИ ЗАЈЕДНИЧКЕ КОМУНАЛНЕ ПОТРОШЊЕ	
	ОБЈЕКТИ ЗАЈЕДНИЧКЕ КОМУНАЛНЕ ПОТРОШЊЕ	
	ЕЛЕКТРОЕНЕРГЕТСКА МРЕЖА - ЈАВНА РАСВЕТА	60.000,00
	САОБРАЋАЈНЕ ПОВРШИНЕ	1.078.007.000,00
	СПЕЦИФИЧНИ ОБЈЕКТИ КОМУНАЛНЕ ОПРЕМЕ	
	СПЕЦИФИЧНИ ОБЈЕКТИ КОМУНАЛНЕ ОПРЕМЕ	184.579.600,00
2	**ОПРЕМАЊЕ ОБЈЕКАТА ЈАВНЕ НАМЕНЕ**	**120.435.400,00**
	ОБЈЕКТИ ЗАЈЕДНИЧКЕ КОМУНАЛНЕ ПОТРОШЊЕ	
	ЕЛЕКТРОЕНЕРГЕТСКА МРЕЖА – ЈАВНА РАСВЕТА	16.995.400,00
	САОБРАЋАЈНЕ ПОВРШИНЕ	1.018.000,00
	УРЕЂЕЊЕ СЛОБОДНИХ ПОВРШИНА	102.422.000,00
3	**ПОВРШИНЕ ЈАВНЕ НАМЕНЕ**	**606.408.011,00**
	ОБЈЕКТИ ЗАЈЕДНИЧКЕ КОМУНАЛНЕ ПОТРОШЊЕ	
	ЕЛЕКТРОЕНЕРГЕТСКА МРЕЖА - ЈАВНА РАСВЕТА	79.090.162,00
	САОБРАЋАЈНЕ ПОВРШИНЕ	126.380.800,00
	УРЕЂЕЊЕ СЛОБОДНИХ ПОВРШИНА	400.937.049,00
4	**ОПРЕМАЊЕ ГРАЂЕВИНСКОГ ЗЕМЉИШТА**	**2.276.295.400,00**
	ОБЈЕКТИ ИНДИВИДУАЛНЕ КОМУНАЛНЕ ПОТРОШЊЕ	
	СИСТЕМ ВОДОСНАБДЕВАЊА	4.378.000,00
	СИСТЕМ КАНАЛИЗАЦИЈЕ	120.000,00
	ЕЛЕКТРОЕНЕРГЕТСКА МРЕЖА - ЕЕ МРЕЖА И ТРАФО СТАНИЦЕ	140.218.000,00
	ОБЈЕКТИ ЗАЈЕДНИЧКЕ КОМУНАЛНЕ ПОТРОШЊЕ	
	СИСТЕМ КАНАЛИЗАЦИЈЕ - АТМОСФЕРСКА	87.507.000,00
	ЕЛЕКТРОЕНЕРГЕТСКА МРЕЖА - ЈАВНА РАСВЕТА	7.830.000,00
	САОБРАЋАЈНЕ ПОВРШИНЕ	1.984.746.400,00
	УРЕЂЕЊЕ СЛОБОДНИХ ПОВРШИНА	51.496.000,00
5	**РАДОВИ НА ТЕРИТОРИЈИ МЕСНИХ ЗАЈЕДНИЦА**	**801.671.200,00**
	ОБЈЕКТИ ИНДИВИДУАЛНЕ КОМУНАЛНЕ ПОТРОШЊЕ	
	СИСТЕМ ВОДОСНАБДЕВАЊА	8.632.000,00
	СИСТЕМ КАНАЛИЗАЦИЈЕ	71.640.000,00
	ОБЈЕКТИ ЗАЈЕДНИЧКЕ КОМУНАЛНЕ ПОТРОШЊЕ	
	СИСТЕМ КАНАЛИЗАЦИЈЕ - АТМОСФЕРСКА	113.168.000,00
	ЕЛЕКТРОЕНЕРГЕТСКА МРЕЖА - ЈАВНА РАСВЕТА	49.696.500,00
	САОБРАЋАЈНЕ ПОВРШИНЕ	558.534.700,00
	УКУПНО:	**5.192.106.611,00**

2. Преглед радова према начину коришћења услуга

1	**ОБЈЕКТИ ИНДИВИДУАЛНЕ КОМУНАЛНЕ ПОТРОШЊЕ**	**349.638.000,00**
	СИСТЕМ ВОДОСНАБДЕВАЊА	13.010.000,00
	СИСТЕМ КАНАЛИЗАЦИЈЕ	196.410.000,00
	ЕЛЕКТРОЕНЕРГЕТСКА МРЕЖА - ЕЕ МРЕЖА И ТРАФО СТАНИЦЕ	140.218.000,00

2	**ОБЈЕКТИ ЗАЈЕДНИЧКЕ КОМУНАЛНЕ ПОТРОШЊЕ**	**4.657.889.011,00**
	СИСТЕМ КАНАЛИЗАЦИЈЕ - АТМОСФЕРСКА	200.675.000,00
	ЕЛЕКТРОЕНЕРГЕТСКА МРЕЖА - ЈАВНА РАСВЕТА	153.672.062,00
	САОБРАЋАЈНЕ ПОВРШИНЕ	3.748.686.900,00
	УРЕЂЕЊЕ СЛОБОДНИХ ПОВРШИНА	554.855.049,00
3	**СПЕЦИФИЧНИ ОБЈЕКТИ КОМУНАЛНЕ ОПРЕМЕ**	**184.579.600,00**
	СПЕЦИФИЧНИ ОБЈЕКТИ КОМУНАЛНЕ ОПРЕМЕ	184.579.600,00
	УКУПНО:	**5.192.106.611,00**

3. Преглед радова према функционалном рангу одговарајућих делова комуналних система

МАГИСТРАЛНИ ОБЈЕКТИ	**714.454.200,00**
СИСТЕМ КАНАЛИЗАЦИЈЕ	124.650.000,00
САОБРАЋАЈНЕ ПОВРШИНЕ	589.804.200,00
ПРИМАРНИ ОБЈЕКТИ	**3.463.290.611,00**
СИСТЕМ ВОДОСНАБДЕВАЊА	13.010.000,00
СИСТЕМ КАНАЛИЗАЦИЈЕ	71.760.000,00
СИСТЕМ КАНАЛИЗАЦИЈЕ - АТМОСФЕРСКА	200.675.000,00
ЕЛЕКТРОЕНЕРГЕТСКА МРЕЖА - ЈАВНА РАСВЕТА	136.676.662,00
ЕЛЕКТРОЕНЕРГЕТСКА МРЕЖА - ЕЕ МРЕЖА И ТРАФО СТАНИЦЕ	39.150.000,00
САОБРАЋАЈНЕ ПОВРШИНЕ	2.549.585.900,00
УРЕЂЕЊЕ СЛОБОДНИХ ПОВРШИНА	452.433.049,00
СЕКУНДАРНИ ОБЈЕКТИ	**1.014.361.800,00**
ЕЛЕКТРОЕНЕРГЕТСКА МРЕЖА - ЈАВНА РАСВЕТА	16.995.400,00
ЕЛЕКТРОЕНЕРГЕТСКА МРЕЖА - ЕЕ МРЕЖА И ТРАФО СТАНИЦЕ	101.068.000,00
САОБРАЋАЈНЕ ПОВРШИНЕ	609.296.800,00
УРЕЂЕЊЕ СЛОБОДНИХ ПОВРШИНА	102.422.000,00
СПЕЦИФИЧНИ ОБЈЕКТИ КОМУНАЛНЕ ПОТРОШЊЕ	184.579.600,00
УКУПНО:	**5.192.106.611,00".**

Члан 3.

Ова одлука ступа на снагу наредног дана од дана објављивања у "Службеном листу Града Новог Сада".

РЕПУБЛИКА СРБИЈА
АУТОНОМНА ПОКРАЈИНА ВОЈВОДИНА
ГРАД НОВИ САД
СКУПШТИНА ГРАДА НОВОГ САДА
Број: 021-7/2021-343-3-I
23. децембар 2021. године
НОВИ САД

Председница

MSc Јелена Маринковић Радомировић, с.р.

1417

На основу члана 94. став 1. Закона о планирању и изградњи („Службени гласник РС", бр. 72/09, 81/09 -испр, 64/10 - одлука УС, 24/11, 121/12, 42/13 - одлука УС, 50/13 - одлука УС, 98/13 - одлука УС, 132/14, 145/14, 83/18, 31/19, 37/19 – др.закон, 9/20 и 52/21), а у вези са Правилником о садржини, поступку и начину доношења програма уређивања грађевинског земљишта („Службени гласник РС", број 27/15) и члана 39. тачка 27. Статута Града Новог Сада („Службени лист Града Новог Сада", број 11/19), Скупштина Града Новог Сада, на XXIII седници од 23. децембра 2021. године, доноси

О Д Л У К У
О ПРОГРАМУ УРЕЂИВАЊА ГРАЂЕВИНСКОГ ЗЕМЉИШТА ЗА 2022. ГОДИНУ

Члан 1.

Овом одлуком утврђује се Програм уређивања грађевинског земљишта за 2022. годину (у даљем тексту: Програм), који је саставни део ове одлуке.

Члан 2.

Програм обухвата: радове на припремању земљишта, радове на комуналном опремању земљишта, као и трошкове реализације инвестиција и извршења судских одлука.

Члан 3.

За реализацију Програма планирају се средства у укупном износу од **8.177.851.063,00** динара, и то према изворима прихода:

Средства из буџета Града Новог Сада (у даљем тексту: Буџет)

1.	Општи приходи и примања буџета (од чега 56.500.000,00 динара представља средства од новчаних казни за прекршаје предвиђене прописима о безбедности саобраћаја на путевима)	4.043.344.224,00	динара
2.	Трансфери од других нивоа власти	110.000.000,00	динара
3.	Примања од продаје нефинансијске имовине	2.500.000.000,00	динара
4.	Нераспоређени вишак прихода и примања из ранијих година (од чега 10.864.000,00 динара представља неутрошена средства од новчаних казни за прекршаје предвиђене прописима о безбедности саобраћаја на путевима)	1.156.736.738,00	динара
5.	Неутрошена средства донација, помоћи и трансфера из ранијих година	67.770.101,00	динара
6.	Примања од домаћих задуживања	300.000.000,,00	динара
	УКУПНО:	**8.177.851.063,00**	**динара**

Средства из става 1. овог члана распоређују се на:

I	Радове на припремању земљишта	1.101.075.666,00	динара
II	Радове на комуналном опремању земљишта	6.565.510.397,00	динара
III	Трошкове реализације инвестиција и извршења судских одлука	511.265.000,00	динара
		8.177.851.063,00	**динара**

Градоначелник Града Новог Сада (у даљем тексту: Градоначелник), на предлог Градске управе за грађевинско земљиште и инвестиције (у даљем тексту: Градска управа), утврдиће приоритете у извршавању радова предвиђених у Програму.

Радови на уређивању грађевинског земљишта, који нису обухваћени Програмом, могу се изводити под условом да се обезбеде посебна средства за финансирање и да ти радови не утичу на извршење радова утврђених Програмом.

У случају потребе може се приступити изради просторно урбанистичке документације, која није предвиђена Програмом у делу I Радови на припремању земљишта, тачка 1. Планска документа и истражни радови, подтачка 1.1 Просторно урбанистичка документација, у оквиру укупно предвиђених средстава Програмом за ову намену, о чему одлучује Градско веће Града Новог Сада, на предлог Градске управе.

Члан 4.

У зонама где не постоји или је само незнатно изграђена комунална инфраструктура, а на којима су претежно објекти изграђени без грађевинске дозволе, односно одобрења за изградњу, опремање грађевинског земљишта реализује се на основу програма санације који ће се доносити за појединачне локалитете.

Програм из става 1. овог члана доноси Скупштина Града Новог Сада, на предлог Градоначелника и садржи:

- одређивање локалитета,
- дефинисање потребних радова на изградњи комуналне инфраструктуре,
- одређивање укупне вредности тих радова и начина финансирања радова,
- одређивање рокова за изградњу комуналне инфраструктуре, и др.

Члан 5.

Градска управа задужена је за реализацију Програма.

Члан 6.

Градска управа подноси Скупштини Града Новог Сада годишњи извештај о реализацији Програма.

Градска управа дужна је да, на захтев Градоначелника, достави периодични извештај о реализацији Програма.

Члан 7.

Ова одлука ступа на снагу осмог дана од дана објављивања у „Службеном листу Града Новог Сада", а примењиваће се од 1. јануара 2022. године.

ПРОГРАМ УРЕЂИВАЊА ГРАЂЕВИНСКОГ ЗЕМЉИШТА ЗА 2022. ГОДИНУ

Програм уређивања грађевинског земљишта за 2022. годину (у даљем тексту: Програм), припремљен је у складу са одредбама: Закона о планирању и изградњи („Службени гласник РС", бр. 72/09, 81/09 -испр, 64/10 - одлука УС, 24/11, 121/12, 42/13 - одлука УС, 50/13 - одлука УС, 98/13 - одлука УС, 132/14, 145/14, 83/18, 31/19, 37/19 – др.закон 9/20 и 52/21), Правилника о садржини, поступку и начину доношења програма уређивања грађевинског земљишта („Службени гласник РС", број 27/15) и Статута Града Новог Сада („Службени лист Града Новог Сада", број 11/19).

Програмом су обухваћени радови на уређивању грађевинског земљишта на територији Града Новог Сада, и то: радови на припремању земљишта, радови на комуналном

опремању земљишта, као и трошкови реализације инвестиција и извршења судских одлука.

Информациону основу за израду Програма представља Генерални план Града Новог Сада до 2021. године – пречишћен текст („Службени лист Града Новог Сада", број 39/06) као стратешки плански документ, а из кога проистичу планови генералне регулације, односно планови детаљне регулације, који представљају планске основе Програма.

Полазну основу за израду Програма представљају потребе и захтеви становника Града Новог Сада, као непосредних корисника инфраструктурних објеката, планиран прилив буџетских средстава, степен реализације вишегодишњих инвестиција и израђеност урбанистичке и техничке документације.

Критеријуми на основу којих је извршен избор појединачних радова који су уврштени у Програм су:

- уговорене обавезе из претходне године;
- завршетак објеката чија је изградња у току;
- изградња нових објеката од општег значаја за Град Нови Сад, означених као капитални објекти и објекти јавне намене;
- изградња објеката инфраструктуре који су неопходни за реализацију стамбене и друге изградње на локацијама где су радови започети и на новим локацијама;
- изградња недостајућих објеката комуналне инфраструктуре на подручјима месних заједница;
- законска и техничка потреба за израдом урбанистичке документације.

Садржину Програма чине:

- приказ појединачних локација са планираним радовима и врстама расхода и издатака, које су обухваћене радовима на припремању земљишта, радовима на комуналном опремању земљишта (радови на објектима комуналне и линијске инфраструктуре, објекти јавне намене, локације намењене уређивању земљишта и локације које се уређују у оквиру месних заједница) и трошкови реализације инвестиција;
- збирни прегледи радова на комуналном опремању земљишта, и то: 1. Преглед радова према начину коришћења услуга за све групе локација, који обухвата објекте индивидуалне комуналне потрошње, објекте заједничке комуналне потрошње и специфичне објекте комуналне опреме, а приказане у оквиру: капиталних објеката, опремања објеката јавне намене, површина јавне намене, опремања грађевинског земљишта и радова на територији месних заједница; 2. Преглед радова према начину коришћења услуга разврстаних у објекте индивидуалне комуналне потрошње, објекте заједничке комуналне потрошње и специфичне објекте комуналне опреме и 3. Преглед радова према функционалном рангу одговарајућих делова комуналних система обухваћених кроз магистралне објекте, примарне објекте и секундарне објекте.

Приказ предвиђених радова у виду Шематског графичког прегледа локација обухваћених Програмом објављује се на званичној интернет страници Града Новог Сада.

Основни носилац организације извршења Програма је Градска управа. Носиоци појединих стручних послова су: Јавно предузеће „Урбанизам“ Завод за урбанизам Нови Сад, Службе за катастар непокретности Нови Сад, Регионални центар „Електровојводина Нови Сад“ Огранак „Електродистрибуција Нови Сад“, Јавно комунално предузеће „Новосадска топлана“ Нови Сад, Завод за заштиту споменика културе Града Новог Сада, надлежне градске управе и остали учесници у реализацији, изабрани у складу са законом. Градска управа прикупља податке о извршењу Програма, обрађује их и припрема извештаје о извршењу Програма.

У случају промене обима или структуре средстава у буџету Града за финансирање Програма приступиће се изради измена и допуна Програма, а његова садржина ће бити утврђена према критеријумима за избор појединачних позиција Програма.

А. ПРОГРАМ УРЕЂИВАЊА ГРАЂЕВИНСКОГ ЗЕМЉИШТА ЗА 2022. ГОДИНУ

I	**РАДОВИ НА ПРИПРЕМАЊУ ЗЕМЉИШТА**	**1.101.075.666,00**
1	ПЛАНСКА ДОКУМЕНТАЦИЈА И ИСТРАЖНИ РАДОВИ	263.312.666,00
1.1	ПРОСТОРНО-УРБАНИСТИЧКА ДОКУМЕНТАЦИЈА	200.000.000,00
1.2	СТУДИЈЕ, АНАЛИЗЕ И КАТАСТРИ ОБЈЕКАТА КОМУНАЛНЕ ИНФРАСТРУКТУРЕ	45.812.666,00
1.4	ИНЖЕЊЕРСКО-ТЕХНИЧКА ИСПИТИВАЊА ЗЕМЉИШТА И АРХЕОЛОШКА ИСТРАЖИВАЊА	17.500.000,00
2	ПРИБАВЉАЊЕ ЗЕМЉИШТА	837.763.000,00
2.1	РЕШАВАЊЕ ИМОВИНСКО-ПРАВНИХ ОДНОСА	761.001.000,00
2.2	АСАНАЦИОНИ РАДОВИ И РАШЧИШЋАВАЊЕ ЗЕМЉИШТА	76.762.000,00
II	**РАДОВИ НА КОМУНАЛНОМ ОПРЕМАЊУ ЗЕМЉИШТА**	**6.565.510.397,00**
1	КАПИТАЛНИ ОБЈЕКТИ	1.563.136.709,00
П 1	ЈАВНА ГАРАЖА У ШАФАРИКОВОЈ УЛИЦИ	1.068.000,00
П 3	ПАРТЕРНО УРЕЂЕЊЕ ДЕЛА ГРАДСКОГ ЈЕЗГРА	17.702.400,00
П 7	ИНФРАСТРУКТУРНО ОПРЕМАЊЕ ЛОКАЛИТЕТА РТВ	3.300.000,00

П 8	ПОСТРОЈЕЊЕ ЗА ПРЕЧИШЋАВАЊЕ ОТПАДНИХ ВОДА У БЕГЕЧУ	22.640.000,00
П 9	КАНАЛИЗАЦИЈА ОТПАДНИХ ВОДА У ВЕТЕРНИКУ	7.126.720,00
П11	АТЛЕТСКА ДВОРАНА И СТАДИОН СА ИНФРАСТРУКТУРОМ	395.263.984,00
П15	КАНАЛИЗАЦИЈА ОТПАДНИХ ВОДА У КИСАЧУ	70.000.000,00
П17	ДОМ ЗДРАВЉА НА ВИДОВДАНСКОМ НАСЕЉУ	22.980.000,00
П18	СПОРТСКИ КОМПЛЕКС У ФУТОГУ	405.840.000,00
П19	ПОСТРОЈЕЊЕ ЗА ПРЕЧИШЋАВАЊЕ ОТПАДНИХ ВОДА У РУМЕНЦИ	18.720.000,00
П20	ИЗГРАДЊА ПЕШАЧКО БИЦИКЛИСТИЧКОГ МОСТА И ОБНОВА ОБЈЕКАТА ПЕТРОВАРАДИНСКЕ ТВРЂАВЕ СА ПОДГРАЂЕМ	66.000.000,00
1.1	ОБЈЕКТИ ОД СТРАТЕШКОГ ЗНАЧАЈА ЗА РАЗВОЈ ГРАДА	479.505.605,00
1.2	МОСТОВИ	52.560.000,00
1.3	ПРОЈЕКАТ ИЗГРАДЊЕ ЖЕЖЕЉЕВОГ МОСТА ПРЕКО РЕКЕ ДУНАВ У НОВОМ САДУ	430.000,00
2	ОПРЕМАЊЕ ОБЈЕКАТА ЈАВНЕ НАМЕНЕ	104.788.800,00
3	ПОВРШИНЕ ЈАВНЕ НАМЕНЕ	668.098.841,00
3.1	ЈАВНЕ ПОВРШИНЕ	36.004.000,00
3.2	ЈАВНО И ДЕКОРАТИВНО ОСВЕТЉЕЊЕ	69.557.262,00
3.3	МАЛЕ УРБАНЕ ЦЕЛИНЕ	166.902.379,00
3.4	ПАРКОВИ И ТРГОВИ	1.320.000,00
3.5	ПРОЈЕКАТ ЕВРОПСКА ПРЕСТОНИЦА КУЛТУРЕ	392.815.200,00
3.6	СПОМЕНИЦИ И СПОМЕН ОБЕЛЕЖЈА	1.500.000,00
4	ОПРЕМАЊЕ ГРАЂЕВИНСКОГ ЗЕМЉИШТА	3.039.898.301,00
4.1	ЛИНИЈСКО ОПРЕМАЊЕ	2.762.583.301,00
4.2	ИНФРАСТРУКТУРНО ОПРЕМАЊЕ ПОЈЕДИНАЧНИХ ЛОКАЛИТЕТА	277.315.000,00
5	РАДОВИ НА ТЕРИТОРИЈИ МЕСНИХ ЗАЈЕДНИЦА	1.189.587.746,00
III	**ТРОШКОВИ РЕАЛИЗАЦИЈЕ ИНВЕСТИЦИЈА И ИЗВРШЕЊА СУДСКИХ ОДЛУКА**	**511.265.000,00**
1	ТРОШКОВИ РЕАЛИЗАЦИЈЕ ИНВЕСТИЦИЈА	206.265.000,00
1.1	ТРОШКОВИ ПРИБАВЉАЊА, ОТУЂЕЊА И ДАВАЊА У ЗАКУП ЗЕМЉИШТА	22.980.000,00
1.2.	ПРАТЕЋИ ТРОШКОВИ ИНВЕСТИЦИЈА	183.285.000,00
2	ПОСТУПАЊЕ ПО СУДСКИМ ОДЛУКАМА	305.000.000,00
2.1	ИЗВРШЕЊЕ СУДСКИХ ОДЛУКА	305.000.000,00
УКУПНО:		**8.177.851.063,00**
I	**РАДОВИ НА ПРИПРЕМАЊУ ЗЕМЉИШТА**	**1.101.075.666,00**
1	**ПЛАНСКА ДОКУМЕНТАЦИЈА И ИСТРАЖНИ РАДОВИ**	**263.312.666,00**
1.1	**ПРОСТОРНО-УРБАНИСТИЧКА ДОКУМЕНТАЦИЈА**	**200.000.000,00**

- Измена и допуна плана генералне регулације Мишелука са Рибњаком (усклађивање са плановима вишег реда и др.)
- План генералне регулације насељених места Лединци и Стари Лединци
- План генералне регулације становања уз Булевар Европе у Новом Саду
- План генералне регулације мреже система за јавно узбуњивање на територији Града Новог Сада
- Измене и допуне плана генералне регулације Клиничког центра Војводине у Новом Саду (локалитет Клинике за стоматологију Војводине)

- Измене и допуне плана генералне регулације простора за мешовиту намену између Булевара Европе, Булевара цара Лазара, улица Стражиловске и Жарка Зрењанина, Булевара Михајла Пупина, улица Јеврејске и Футошке у Новом Саду (локалитет на углу Футошке улице и Булевара Европе)
- Измене и допуне Плана генералне регулације простора за породично становање уз Темерински и Сентандрејски пут са окружењем у Новом Саду (локалитет Савска улица)
- Измене и допуне Плана генералне регулације насељеног места Бегеч
- Измене и допуне Плана генералне регулације насељеног места Буковац
- Измена и допуна Плана детаљне регулације Универзитетског комплекса у Новом Саду (правила уређења и грађења за објекат ПМФ)
- Измена и допуна Плана детаљне регулације Мишелука II у Новом Саду
- Измена и допуна Плана детаљне регулације блокова између улица Новосадског сајма, Мичуринове, Булевара краља Петра I и Бранимира Ћосића у Новом Саду (измена правила уређења за стационарни саобраћај на заједничким блоковским површинама на Булевару краља Петра I)
- План детаљне регулације простора за пословање на улазним правцима северно од Венизелосове улице у Новом Саду
- План детаљне регулације центра у Петроварадину
- План детаљне регулације Транџамента у Петроварадину
- План детаљне регулације простора између радне зоне и Садова у Петроварадину
- План детаљне регулације простора за пословање на улазном правцу источно од пута I Б-12 у Новом Саду
- План детаљне регулације спортско -пословног центра и пијаце у Сремској Каменици
- План детаљне регулације "Ширине II" у Петроварадину
- План детаљне регулације Клисанског пута у Новом Саду
- План детаљне регулације дела стамбене зоне VIII у Петроварадину
- План детаљне регулације шума–парка у атару (између насипа и грађевинског подручја насеља) у Ветернику
- Измене и допуне Плана детаљне регулације дела Салајке у Новом Саду (промене стратегије снабдевања топлотном енергијом)
- Урбанистички пројекат за комплекс топлане "Мајевица" у Новом Саду
- Урбанистички пројекат хелидрома на Мишелуку у Петроварадину
- Урбанистички пројекат комплекса ЈКП "Паркинг сервис" на Мишелуку у Петроварадину
- Урбанистички пројекат комплекса ЈКП "ПУТ" у Новом Саду
- Урбанистички пројекат улице Динка Шимуновића у Петроварадину
- Урбанистички пројекат атарског пута и раскрснице са ДП 113 код Танкосићева и Кисача
- Анализа геомеханичких истраживања на сремској страни Града Новог Сада за потребе израде урбанистичке документације
- Анализа потенцијала за развој бањског туризма и могућности експлоатације геотермалних вода на територији Града Новог Сада
- Анализа туристичких потенцијала Града Новог Сада (III део)
- Анализа парковских површина на територији Града Новог Сада
- План постављања и уклањања објеката за депоновање и сепарацију речних агрегата на територији Града Новог Сада
- План постављања плутајућих објеката на територији Града Новог Сада
- Мерење подземних вода

1.2 СТУДИЈЕ, АНАЛИЗЕ И КАТАСТРИ ОБЈЕКАТА КОМУНАЛНЕ ИНФРАСТРУКТУРЕ 45.812.666,00

- Геодетске услуге за потребе рада Градске управе у Новом Саду (геодетска снимања, обележавања и израда пројеката геодетских обележавања)
- Приступ перманентним базним станицама за коришћење ГПС инструмента
- Градски комунални ГИС, одржавање и развој
- Контролна геомеханичка, асфалтна и бетонска испитивања на територији Града Новог Сада и приградских насеља
- Израда елабората за заштиту и утицај далековода на објекте
- Израда пројекта геолошких истраживања и хидрогеолошких истраживања у парку код Ранжирне станице
- Трошкови израде урбанистичких и локацијских услова
- Израда услова и мера заштите за потребе просторно-планске документације на територији Града Новог Сада

- Трошкови израде парцелације и препарцелације
- Иновација анализе цена радова за изградњу и опремање саобраћајница и водоводне и канализационе мреже

НАСТАВАК РАДОВА ПО УГОВОРУ

- Геодетске услуге за потребе рада Градске управе у Новом Саду (геодетска снимања, обележавања и израда пројеката геодетских обележавања
- Израда елабората за заштиту и утицај далековода на објекте
- Контролна геомеханичка, асфалтна и бетонска испитивања на територији Града Новог Сада и приградских насеља
- Трошкови израде урбанистичких и локацијских услова
- Израда услова и мера заштите за потребе просторно-планске документације на територији Града Новог Сада

1.4 ИНЖЕЊЕРСКО - ТЕХНИЧКА ИСПИТИВАЊА ЗЕМЉИШТА И АРХЕОЛОШКА ИСТРАЖИВАЊА 17.500.000,00

- Археолошки радови на територији Града и приградских насеља
- Пијезометарска и инклинометарска опажања на територији Града и приградских насеља
- Изградња и поправка пијезометара на територији Града и приградских насеља
- Геодетско снимање стубова Моста слободе

НАСТАВАК РАДОВА ПО УГОВОРУ

- Археолошки радови на територији Града и приградских насеља

2 ПРИБАВЉАЊЕ ЗЕМЉИШТА 837.763.000,00

2.1 РЕШАВАЊЕ ИМОВИНСКО-ПРАВНИХ ОДНОСА 761.001.000,00

- Територија града Новог Сада
- Територија града Новог Сада (Споразуми)
- Територија града Новог Сада (Накнада штетете за грађевинске објекте и засаде)
- Територија града Новог Сада (Накнада за земљиште по судским одлукама)
- Улица Јанка Веселиновића - парцела 5354/4 К.О. Нови Сад 1
- Улица хероја Пинкија - парцела 7504/2 К.О. Нови Сад 2
- Улица хоповска бр. 4 - парцеле 1520/2 и 1522/2 К.О. Нови Сад 2
- Улица Лазе Костића бр. 14 - парцела 373/3 К.О. Нови Сад 2
- Улица Лазе Костића бр. 18 - парцела 371/4 К.О. Нови Сад 2
- Улица Округлићева - парцела 1686/2 К.О. Петроварадин
- Улица кисачка - парцела 4491/2 К.О. Нови Сад 1
- Улица кисачка - парцела 9792/8 и 9792/9 К.О. Нови Сад 1
- Улица војводе Шупљикца - парцела 8950/2 К.О. Нови Сад 1
- Булевар ослобођења –Данила Киша- парцела 1012/2 К.О. Нови Сад 2
- Улица Петефи Шандора и сомборска бб - парцеле 5761/3 И 5762/3 К.О. Нови Сад 2
- Археолошки парк
- Блок Југовићево
- Блок уз улицу Бате Бркића (Блок омеђен Ул.Бате Бркића, Бул. Ј.Дучића, Ул.браће Дрињак, Ул.Стевана Христића и Ул. партизанских база)
- Гробље за кућне љубимце
- Колско-пешачки пролаз у наставку Радничке улице у Сремској Каменици
- Мале урбане целине -"46 урбаних џепова"
- Нова основна школа на локалитету "Адамовићево насеље"
- Петроварадин – гробље на Транџаменту
- Приступне саобраћајнице Фрушкогорском коридору
- Продужетак Булевара Јована Дучића
- Продужетак Улице Анђе Ранковић (према ОШ "Милош Црњански")
- Продужетак улице Ратних војних инвалида (од Омладинске до Иве Лоле Рибара) у Ветернику
- Проширење објекта ОШ"Јована Дучића" у Петроварадину у Малиновој улици
- Руменка спортски центар

- Садови - црпне станице
- Топлана "Исток"
- Укрштање државног пута IIа реда бр.100 и државног пута IIа реда 102, чвор Ч РС 10011 Нови Сад (Темерин)
- Улица Нова из улице Јована Јовановића Змаја у Каћу
- Шафарикова улица – јавна гаража
- Улица Успенска
- Улица Беле њиве
- Учица Стевана Дорођског
- Јавна гаража у насељу "Ротквариј а"
- Блок омеђен улицама Дожа Ђерђа, Мише Димитријевића и браће Рибникар
- Улица браће Кркљуш
- Новопланирана улица у блоку између Болманске и Прешернове
- Улица Јернеја Копитара
- Нова улица – од улице Полгар Андраша до школе
- Нова улица између улица Вардарске и Далматинске
- Адице - Основна школа
- Улица Десанке Максимовић са припадајућим улицама у Новом блоку у Адицама
- Продужетак Улице Бате Бркића (од Футошког пута до Булевара Патријарха Павла)
- Расадник - Сомборска рампа
- Улица Кароља Селеша
- Саобраћајница уз Булевар Европе Север 1
- Сајлово- зона Основне школе
- Индустријска саобраћајница у радној зони Север 1
- Сентандрејски пут (М-22/1) - од Велебитске до Змајевачког пута - друга трака
- Колубарска улица са приступом из улица Аркадија Варађанина и Дечанске
- Регионална депонија
- Улица Баје Пивљанина
- Улица Ивана Сенковића
- Улица краља Вукашина
- Улица краља Уроша I (од Улице деспота Угљеше до Улице Младена Лесковца)
- Државни пут IБ бр.12 - М7 - режијска саобраћајница
- Продужетак Булевара Јаше Томића до улице Венизелосове
- Сентандрејски мост - на путу М-22/1 (преко Канала ДТД)
- Улица Карађорђева - проширење предшколске установе
- Ботаничка башта
- Петроварадин – ЦППОВ на Роковом потоку
- Петроварадин - Улица буковачки до
- Транџамент - војска
- Боцке – ЦС и бунари
- Мишелук III
- Сремска Каменица – Институт
- Сремска Каменица – Мишелук 2
- Сремска Каменица – Улица нова
- Сремска Каменица – Улица нова (Блок између улица Бранислава Букурова и др Голдмана)
- Сремска Каменица - Улица Соње Маринковић
- Бегеч –Улица Нова 1
- Новосадски пут
- Улица Драгослава Срејовића
- Ветерник –Улица Боре Ханауске са припадајућим улицама
- Локалитет за избегла лица у Футогу
- Објекти у насељу Бангладеш у Футогу

- Кађ – Улица нова из Светосавске улице
- Радна зона Кађ
- Руменка – кружна раскрсница
- Руменка – Улица Бачка и Улица Бранка Радичевића
- Петроварадин – Улица Динка Шимуновића
- Улица Отокара Кершованија у Новом Саду

2.2 АСАНАЦИОНИ РАДОВИ И РАШЧИШЋАВАЊЕ ЗЕМЉИШТА 76.762.000,00

- Уклањање објеката на локалитетима који се приводе намени на територији Града Новог Сада (техничка документација и уклањање објеката)
- Рашчишћавање земљишта – поступање по решењима инспекције
- Трошкови искључења индивидуалних прикључака на објектима на локалитетима који се приводе намени
- Радови на обезбеђењу преузетих грађевинских објеката до привођења локалитета намени (уклањање објеката и мањи грађевински радови)
- Уклањање објеката на територији Града Новог Сада (у продужетку Улице Павла Стаматовића)
- Каблирање, измештање и заштита СН и НН водова и других водова и инсталација на територији града Новог Сада
- Измештање и заштита СН и НН водова и других инсталација на територији Града Новог Сада
- Изградња електро-енергетских објеката, јавног осветљења и измештања мерних и командних ормана постојећег јавног осветљења на територији Града Новог Сада
- Трошкови прикључења јавног осветљења, црших станица, семафора и осталих објеката на територији Града Новог Сада
- Измештање и етажирање инфраструктурних инсталација у насељу Кисач и Ченеј
- Измештање и етажирање инфраструктурних инсталација на територији града НС, Ул.Модене у Новом Саду
- Измештање постојећих СН и НН кабловских водова са локације јавне подземне гараже у Улици Модене у Новом Саду

НАСТАВАК РАДОВА

- Уклањање објеката на локалитетима који се приводе намени на територији Града Новог Сада (техничка документација и уклањање објеката)
- Уклањање објеката на територији Града Новог Сада (у продужетку Улице Павла Стаматовића)
- Трошкови искључења индивидуалних прикључака на објектима на локалитетима који се приводе намени
- Измештање и заштита СН и НН водова и других инсталација на територији Града Новог Сада

II РАДОВИ НА КОМУНАЛНОМ ОПРЕМАЊУ ЗЕМЉИШТА 6.565.510.397,00

1 КАПИТАЛНИ ОБЈЕКТИ 1.563.136.709,00

П 1 ЈАВНА ГАРАЖА У ШАФАРИКОВОЈ УЛИЦИ 1.068.000,00

ЈАВНА ГАРАЖА - УЛИЦА ШАФАРИКОВА

НАСТАВАК РАДОВА ПО УГОВОРУ

- Техничка документација

П 3 ПАРТЕРНО УРЕЂЕЊЕ ДЕЛА ГРАДСКОГ ЈЕЗГРА 17.702.400,00

ГРАДСКО ЈЕЗГРО НОВОГ САДА

НАСТАВАК РАДОВА ПО УГОВОРУ

- Техничка документација

П 7 ИНФРАСТРУКТУРНО ОПРЕМАЊЕ ЛОКАЛИТЕТА РТВ 3.300.000,00

ЗГРАДА РАДИО ТЕЛЕВИЗИЈЕ ВОЈВОДИНЕ

НАСТАВАК РАДОВА ПО УГОВОРУ

- Техничка документација

П 8 ПОСТРОЈЕЊЕ ЗА ПРЕЧИШЋАВАЊЕ ОТПАДНИХ ВОДА У БЕГЕЧУ **22.640.000,00**

БЕГЕЧ - ПРЕЧИСТАЧ ОТПАДНИХ ВОДА
НАСТАВАК РАДОВА ПО УГОВОРУ
- Изградња објеката инфраструктуре

П 9 КАНАЛИЗАЦИЈА ОТПАДНИХ ВОДА У ВЕТЕРНИКУ **7.126.720,00**

ВЕТЕРНИК - КАНАЛИЗАЦИЈА ОТПАДНИХ ВОДА
НАСТАВАК РАДОВА ПО УГОВОРУ
- Техничка документација

П11 АТЛЕТСКА ДВОРАНА И СТАДИОН СА ИНФРАСТРУКТУРОМ **395.263.984,00**

АТЛЕТСКА ДВОРАНА И СТАДИОН
- Техничка документација
- Изградња објеката инфраструктуре
НАСТАВАК РАДОВА ПО УГОВОРУ
- Техничка документација
- Изградња објеката инфраструктуре

П15 КАНАЛИЗАЦИЈА ОТПАДНИХ ВОДА У КИСАЧУ **70.000.000,00**

КИСАЧ - КАНАЛИЗАЦИЈА ОТПАДНИХ ВОДА
НАСТАВАК РАДОВА ПО УГОВОРУ
- Изградња објеката инфраструктуре

П17 ДОМ ЗДРАВЉА НА ВИДОВДАНСКОМ НАСЕЉУ **22.980.000,00**

ОБЈЕКАТ ДОМА ЗДРАВЉА НА ВИДОВДАНСКОМ НАСЕЉУ
- Изградња објеката инфраструктуре
НАСТАВАК РАДОВА ПО УГОВОРУ
- Техничка документација

П18 СПОРТСКИ КОМПЛЕКС У ФУТОГУ **405.840.000,00**

СПОРТСКИ КОМПЛЕК У ФУТОГУ
- Техничка документација
- Изградња објеката инфраструктуре
НАСТАВАК РАДОВА ПО УГОВОРУ
- Техничка документација
- Изградња објеката инфраструктуре

П19 ПОСТРОЈЕЊЕ ЗА ПРЕЧИШЋАВАЊЕ ОТПАДНИХ ВОДА У РУМЕНЦИ **18.720.000,00**

РУМЕНКА –ПРЕЧИСТАЧ ОТПАДДНИХ ВОДА
- Техничка документација
- Изградња објеката инфраструктуре
НАСТАВАК РАДОВА ПО УГОВОРУ
- Техничка документација

П20 ИЗГРАДЊА ПЕШАЧКО БИЦИКЛИСТИЧКОГ МОСТА И ОБНОВА ОБЈЕКАТА ПЕТРОВАРАДИНСКЕ ТВРЂАВЕ СА ПОДГРАЂЕМ **66.000.000,00**

НОВИ МОСТ ПРЕКО ДУНАВА (Траса моста Франца Јозефа)
- Техничка документација
НАСТАВАК РАДОВА ПО УГОВОРУ
- Техничка документација

1.1 ОБЈЕКТИ ОД СТРАТЕШКОГ ЗНАЧАЈА ЗА РАЗВОЈ ГРАДА 479.505.605,00

БИЦИКЛИСТИЧКА СТАЗА - НОВИ САД - РУМЕНКА – ИРМОВО –КИСАЧ -ЧЕНЕЈ
- Техничка документација
- Изградња објеката инфраструктуре

БИЦИКЛИСТИЧКА СТАЗА НОВИ САД - БЕГЕЧ
- Изградња објеката инфраструктуре

ПРОСТОР НА УГЛУ УЛИЦА ЖАРКА ЗРЕЊАНИНА, ВЛАДИКЕ ПЛАТОНА И ЈОВАНА ЂОРЂЕВИЋА
- Техничка документација
НАСТАВАК РАДОВА ПО УГОВОРУ
- Техничка документација

УЛИЦА ФУТОШКА И ФУТОШКИ ПУТ
- Изградња објеката инфраструктуре
НАСТАВАК РАДОВА ПО УГОВОРУ
- Изградња објеката инфраструктуре

РАСКРСНИЦА БУЛ. ЦАРА ЛАЗАРА И ФРУШКОГОРСКЕ УЛИЦЕ
- Изградња објеката инфраструктуре
- Специјализоване услуге

СЕНТАНДРЕЈСКИ ПУТ - Од Велебитске улице до Змајевачког пута
НАСТАВАК РАДОВА ПО УГОВОРУ
- Техничка документација

ПЕТРОВАРАДИНСКА ТВРЂАВА – ПОДГРАЂЕ
НАСТАВАК РАДОВА ПО УГОВОРУ
- Техничка документација

СРЕМСКА КАМЕНИЦА - БОЦКЕ
НАСТАВАК РАДОВА ПО УГОВОРУ
- Техничка документација

1.2 МОСТОВИ 52.560.000,00

МОСТ НА ПУТУ СРЕМСКА КАМЕНИЦА - ПЕТРОВАРАДИН
- Изградња / поправка објеката инфраструктуре

МОСТ СЛОБОДЕ
- Изградња / поправка објеката инфраструктуре

СЕНТАНДРЕЈСКИ МОСТ - на путу М-22.1 (преко канала ДТД)
НАСТАВАК РАДОВА ПО УГОВОРУ
- Техничка документација

1.3 ПРОЈЕКАТ ИЗГРАДЊЕ ЖЕЖЕЉЕВОГ МОСТА ПРЕКО РЕКЕ ДУНАВ У НОВОМ САДУ 430.000,00

НОВИ ДРУМСКО-ЖЕЛЕЗНИЧКИ МОСТ (ЖЕЖЕЉЕВ МОСТ)
НАСТАВАК РАДОВА ПО УГОВОРУ
- Технички пријем

2 ОПРЕМАЊЕ ОБЈЕКАТА ЈАВНЕ НАМЕНЕ 104.788.800,00

ЈАВНЕ ГАРАЖЕ
- Техничка документација
НАСТАВАК РАДОВА ПО УГОВОРУ
- Техничка документација

ШКОЛСКА ДВОРИШТА И ПРЕДШКОЛСКЕ УСТАНОВЕ - ПАРТЕРНО УРЕЂЕЊЕ
- Техничка документација
НАСТАВАК РАДОВА ПО УГОВОРУ
- Техничка документација

ХРАМ УСПЕЊА ПРЕСВЕТЕ БОГОРОДИЦЕ
- Изградња објеката инфраструктуре
НАСТАВАК РАДОВА ПО УГОВОРУ
- Изградња објеката инфраструктуре

БЛОК ПРАВОСУДНИХ ОРГАНА
- Техничка документација

ОБЈЕКАТ ПОЛИЦИЈСКЕ УПРАВЕ – РАДНИЧКА 32
НАСТАВАК РАДОВА ПО УГОВОРУ
- Техничка документација

ХРАМ У КРИЛОВОЈ
НАСТАВАК РАДОВА ПО УГОВОРУ
- Техничка документација

АДИЦЕ - ОБЈЕКАТ СОЦИЈАЛНЕ ЗАШТИТЕ
- Техничка документација
НАСТАВАК РАДОВА ПО УГОВОРУ
- Техничка документација

БЕГЕЧ - ХРАМ
- Изградња објеката инфраструктуре

ПРЕДШКОЛСКЕ УСТАНОВЕ - ЈАВНО ОСВЕТЉЕЊЕ
- Техничка документација
НАСТАВАК РАДОВА ПО УГОВОРУ
- Техничка документација

ШКОЛСКА ДВОРИШТА - ЈАВНО ОСВЕТЉЕЊЕ
- Техничка документација
- Изградња објеката инфраструктуре
НАСТАВАК РАДОВА ПО УГОВОРУ
- Техничка документација
- Изградња објеката инфраструктуре

ОСНОВНА ШКОЛА "ВАСА СТАЈИЋ"
- Изградња објеката инфраструктуре

ХРАМ ПРЕНОСА МОШТИЈУ СВЕТОГ САВЕ (БИСТРИЦА)
НАСТАВАК РАДОВА ПО УГОВОРУ
- Техничка документација

БУДИСАВА - ОСНОВНА ШКОЛА "ИВО АНДРИЋ"
НАСТАВАК РАДОВА ПО УГОВОРУ
- Техничка документација

СТЕПАНОВИЋЕВО - ДВОРИШТЕ ОШ „АЛЕКСА ШАНТИЋ„
- Изградња објеката инфраструктуре

3 ПОВРШИНЕ ЈАВНЕ НАМЕНЕ 668.098.841,00

3.1 ЈАВНЕ ПОВРШИНЕ 36.004.000,00

ОПРЕМА ЗА АУТОМАТСКУ ДЕТЕКЦИЈУ САОБРАЋАЈНИХ ПРЕКРШАЈА
- Изградња објеката инфраструктуре
- Набавка опреме
НАСТАВАК РАДОВА
- Изградња објеката инфраструктуре
- Набавка опреме

САОБРАЋАЈНА СИГНАЛИЗАЦИЈА
- Набавка опреме
НАСТАВАК РАДОВА
- Набавка опреме

3.2 ЈАВНО И ДЕКОРАТИВНО ОСВЕТЉЕЊЕ 69.557.262,00

ФЕСТИВАЛ СВЕТЛА "TESLA LIGHT GALLERY''
НАСТАВАК РАДОВА
- Набавка опреме

ГРАДСКА КУЋА
НАСТАВАК РАДОВА ПО УГОВОРУ
- Техничка документација

СРПСКО НАРОДНО ПОЗОРИШТЕ
НАСТАВАК РАДОВА ПО УГОВОРУ
- Изградња објеката инфраструктуре - Покрајински секретаријат за регионални развој, међурегионалну сарадњу и локалну самоуправу)

ТЕРИТОРИЈА ГРАДА И ПРИГРАДСКА НАСЕЉА - ЈАВНО ОСВЕТЉЕЊЕ
- Техничка документација
НАСТАВАК РАДОВА ПО УГОВОРУ
- Техничка документација

ТЕРИТОРИЈА ГРАДА НОВОГ САДА – АДАПТАЦИЈА ЈАВНОГ ОСВЕТЉЕЊА
- Техничка документација
- Изградња објеката инфраструктуре
НАСТАВАК РАДОВА ПО УГОВОРУ
- Техничка документација
- Изградња објеката инфраструктуре

ТЕРИТОРИЈА ГРАДА НОВОГ САДА –ДЕКОРАТИВНО ЈАВНО ОСВЕТЉЕЊЕ ОБЈЕКАТА ОД ЗНАЧАЈА И МОСТОВА
- Техничка документација
- Изградња објеката инфраструктуре

УСПЕНСКА ЦРКВА
НАСТАВАК РАДОВА ПО УГОВОРУ
- Техничка документација

ВЛАДИЧАНСКИ ДВОР
НАСТАВАК РАДОВА ПО УГОВОРУ
- Изградња објеката инфраструктуре

ХРАМ СВЕТА ТРИ ЈЕРАРХА (АЛМАШКИ ХРАМ)
НАСТАВАК РАДОВА ПО УГОВОРУ
- Техничка документација

ПЕТРОВАРАДИНСКА ТВРЂАВА
НАСТАВАК РАДОВА ПО УГОВОРУ
- Техничка документација

3.3 МАЛЕ УРБАНЕ ЦЕЛИНЕ 166.902.379,00

ДЕЧИЈА ИГРАЛИШТА
- Набавка и уградња опреме и подлоге
НАСТАВАК РАДОВА ПО УГОВОРУ
- Набавка и уградња опреме и подлоге

СПОРТСКИ И РЕКРЕАЦИОНИ ТЕРЕНИ
- Изградња објеката инфраструктуре
- Набавка и уградња опреме и подлоге
- Набавка и уградња опреме и подлоге- Покрајински секретаријат за спорт и омладину
НАСТАВАК РАДОВА ПО УГОВОРУ
- Изградња објеката инфраструктуре
- Набавка и уградња опреме и подлоге
- Набавка и уградња опреме и подлоге- Покрајински секретаријат за спорт и омладину

3.4 ПАРКОВИ И ТРГОВИ 1.320.000,00

УЛИЦА БАНИЈСКА
- Техничка документација

3.5 ПРОЈЕКАТ ЕВРОПСКА ПРЕСТОНИЦА КУЛТУРЕ 392.815.200,00

МАЛЕ УРБАНЕ ЦЕЛИНЕ - "46 УРБАНИХ ЏЕПОВА"
- Техничка документација
- Изградња објеката инфраструктуре
НАСТАВАК РАДОВА ПО УГОВОРУ
- Техничка документација
- Изградња објеката инфраструктуре

ВИЗУЕЛНЕ КОМУНИКАЦИЈЕ
- Набавка опреме и монтажа
НАСТАВАК РАДОВА ПО УГОВОРУ
- Набавка опреме и монтажа

КИНЕСКА ЧЕТВРТ - БЛОК ОГРАНИЧЕН БУЛЕВАРОМ ДЕСПОТА СТЕФАНА, МОСТОМ СЛОБОДЕ, СУНЧАНИМ КЕЈОМ И НОВОПЛАНИРАНОМ УЛИЦОМ У НОВОМ САДУ

НАСТАВАК РАДОВА ПО УГОВОРУ
- Изградња објеката инфраструктуре

КУЛТУРНА СТАНИЦА "НОВО НАСЕЉЕ"
НАСТАВАК РАДОВА ПО УГОВОРУ
- Техничка документација

КУЛТУРНА СТАНИЦА "САЈЛОВО"
НАСТАВАК РАДОВА ПО УГОВОРУ
- Техничка документација

3.6 СПОМЕНИЦИ И СПОМЕН ОБЕЛЕЖЈА 1.500.000,00

СПОМЕНИЦИ
НАСТАВАК РАДОВА ПО УГОВОРУ
- Изградња објеката инфраструктуре, уређење простора и постављање споменика

4 ОПРЕМАЊЕ ГРАЂЕВИНСКОГ ЗЕМЉИШТА 3.039.898.301,00

4.1 ЛИНИЈСКО ОПРЕМАЊЕ 2.762.583.301,00

БЛОКОВСКО УРЕЂЕЊЕ
- Техничка документација
- Изградња објеката инфраструктуре
НАСТАВАК РАДОВА ПО УГОВОРУ
- Техничка документација
- Изградња објеката инфраструктуре

ТЕРИТОРИЈА ГРАДА НОВОГ САДА - ИНФРАСТРУКТУРА ЗА ПУЊАЧЕ ЕЛЕКТРИЧНИХ АУТОБУСА
- Техничка документација
- Изградња објеката инфраструктуре

ТЕРИТОРИЈА ГРАДА НОВОГ САДА - ПРОЈЕКАТ "TRIBUTE" - ИНФРАСТРУКТУРА ЗА ПРИКЉУЧЕЊЕ ЕЛЕКТРОНСКИХ ДИСПЛЕЈА
- Техничка документација
- Изградња објеката инфраструктуре

ТЕРИТОРИЈА ГРАДА НОВОГ САДА - САОБРАЋАЈНЕ ПОВРШИНЕ СА ПРАТЕЋОМ ИНФРАСТРУКТУРОМ
- Техничка документација
- Изградња објеката инфраструктуре
НАСТАВАК РАДОВА ПО УГОВОРУ
- Техничка документација
- Изградња објеката инфраструктуре

УЛИЦА СТАНОЈА СТАНОЈЕВИЋА
- Изградња објеката инфраструктуре

АЛМАШКИ КРАЈ
- Изградња објеката инфраструктуре
- Изградња објеката инфраструктуре - Управа за капитална улагања АПВ

РАСКРСНИЦА ВЕНИЗЕЛОСОВЕ И ФИЛИПА ВИШЊИЋА
НАСТАВАК РАДОВА ПО УГОВОРУ
- Техничка документација

УЛИЦА ПАВЛА СТАМАТОВИЋА
НАСТАВАК РАДОВА ПО УГОВОРУ
- Техничка документација

УЛИЦА НИКОЛЕ ТЕСЛЕ
- Изградња објеката инфраструктуре
НАСТАВАК РАДОВА ПО УГОВОРУ
- Техничка документација

РАСКСРСНИЦА УЛИЦА БРАЋЕ РИБНИКАР И ДАНИЛА КИША
НАСТАВАК РАДОВА ПО УГОВОРУ
- Техничка документација

БЛОК - АРАЊ ЈАНОША, БУЛЕВАР ЕВРОПЕ И УЛИЦЕ ЦАРА ДУШАНА
НАСТАВАК РАДОВА ПО УГОВОРУ
- Изградња објеката инфраструктуре

УЛИЦА ЛАЗЕ НАНЧИЋА
НАСТАВАК РАДОВА ПО УГОВОРУ
- Техничка документација

УЛИЦА ТЕОДОРА ПАВЛОВИЋА
НАСТАВАК РАДОВА ПО УГОВОРУ
- Техничка документација

УЛИЦА ВОЈВОДЕ КНИЋАНИНА
- Изградња објеката инфраструктуре
НАСТАВАК РАДОВА ПО УГОВОРУ
- Техничка документација

ОБЈЕКАТ БИО-СЕНС - ПРОДУЖЕТАК УЛИЦЕ ДР ЗОРАНА ЂИНЂИЋА
- Изградња објеката инфраструктуре

УНИВЕРЗИТЕТСКИ КАМПУС
- Техничка документација
- Изградња објеката инфраструктуре

БЛОК ОГРАНИЧЕН УЛИЦАМА: ФРУШКОГОРСКОМ, НАРОДНОГ ФРОНТА И УЛ.ДР.ИВАНА РИБАРА
- Техничка документација
НАСТАВАК РАДОВА ПО УГОВОРУ
- Техничка документација

КАМПЕР СТОП
- Техничка документација
- Изградња објеката инфраструктуре
НАСТАВАК РАДОВА ПО УГОВОРУ
- Техничка документација
- Изградња објеката инфраструктуре

БУЛЕВАР ЦАРА ЛАЗАРА
- Техничка документација
НАСТАВАК РАДОВА ПО УГОВОРУ
- Техничка документација

ДЕО УЛИЦЕ ИВЕ АНДРИЋА И НОВОПЛАНИРАНЕ ПРИСТУПНЕ САОБРАЋАЈНИЦЕ ПОСЛОВНОМ КОМПЛЕКСУ ЛИДЛ-а
- Изградња објеката инфраструктуре

НАСТАВАК РАДОВА ПО УГОВОРУ
- Техничка документација
- Изградња објеката инфраструктуре

УЛИЦА ЈЕРНЕЈА КОПИТАРА
- Техничка документација
НАСТАВАК РАДОВА ПО УГОВОРУ
- Техничка документација

УЛИЦА ЛАЗАРА СТОЈКОВИЋА
- Техничка документација
НАСТАВАК РАДОВА ПО УГОВОРУ
- Техничка документација

УЛИЦА СИМЕ МАТАВУЉА
- Техничка документација

БУЛЕВАР ПАТРИЈАРХА ПАВЛА
- Изградња објеката инфраструктуре
- Опремање светлосном сигнализацијом

НОВА УЛИЦА ИЗМЕЂУ УЛИЦЕ ПЕТЕФИ ШАНДОРА И СОМБОРСКЕ УЛИЦЕ
- Техничка документација
НАСТАВАК РАДОВА ПО УГОВОРУ
- Техничка документација

НОВОПЛАНИРАНА УЛИЦА ИЗМЕЂУ УЛИЦЕ КИШ ЕРНЕА И ИЛИРСКЕ УЛИЦЕ
НАСТАВАК РАДОВА ПО УГОВОРУ
- Изградња објеката инфраструктуре

УЛИЦА ИЛАРИОНА РУВАРЦА
- Изградња објеката инфраструктуре
НАСТАВАК РАДОВА ПО УГОВОРУ
- Техничка документација

МЕЛИОРАЦИОНИ КАНАЛ Т-800
- Техничка документација
НАСТАВАК РАДОВА ПО УГОВОРУ
- Техничка документација

НОВИ БЛОК У АДИЦАМА
- Техничка документација
- Изградња објеката инфраструктуре
НАСТАВАК РАДОВА ПО УГОВОРУ
- Техничка документација

НОВОПЛАНИРАНА УЛИЦА У ЈУЖНО ОД УЛИЦЕ ЈАНИКЕ БАЛАЖА
- Изградња објеката инфраструктуре
НАСТАВАК РАДОВА ПО УГОВОРУ
- Техничка документација

РАСКРСНИЦА УЛИЦА БАТЕ БРКИЋА И АНЂЕ РАНКОВИЋ
- Техничка документација

НАСТАВАК РАДОВА ПО УГОВОРУ

- Техничка документација

- Техничка документација - Покрајински секретаријат за енергетику, грађевинарство и саобраћај

БУЛЕВАР ВОЈВОДЕ СТЕПЕ

- Техничка документација

БУЛЕВАР ВОЈВОДЕ СТЕПЕ - НОВИ БЛОК СТАНОВАЊА И ОБОДНЕ САОБРАЋАЈНИЦЕ ОКО ПАРКА КОД РАНЖИРНЕ СТАНИЦЕ

НАСТАВАК РАДОВА ПО УГОВОРУ

- Изградња објеката инфраструктуре

РАСКРСНИЦА УЛИЦА РАДОМИРА РАШЕ РАДУЈКОВА И СТОЈАНА НОВАКОВИЋА

НАСТАВАК РАДОВА ПО УГОВОРУ

- Изградња објеката инфраструктуре

- Опремање светлосном сигнализацијом

ЈУГОВИЋЕВО - СТАМБЕНИ БЛОКОВИ 3, 4 И 5 ЗА ПРИПАДНИКЕ СНАГА БЕЗБЕДНОСТИ

НАСТАВАК РАДОВА ПО УГОВОРУ

- Изградња објеката инфраструктуре

ЈУГОВИЋЕВО - СТАМБЕНИ БЛОКОВИ 1, 2, 3, 4 И 5 ЗА ПРИПАДНИКЕ СНАГА БЕЗБЕДНОСТИ

- Техничка документација

- Изградња објеката инфраструктуре

НАСТАВАК РАДОВА ПО УГОВОРУ

- Техничка документација

- Изградња објеката инфраструктуре

ЛОКАЛИТЕТ ИЗМЕЂУ БУЛЕВАРА ЕВРОПЕ И РУМЕНАЧКОГ ПУТА

НАСТАВАК РАДОВА ПО УГОВОРУ

- Техничка документација

УЛИЦА ВЕСЕЛИНА МАСЛЕШЕ

НАСТАВАК РАДОВА ПО УГОВОРУ

- Изградња објеката инфраструктуре

ГРАДСКО ГРОБЉЕ

- Техничка документација

НАСТАВАК РАДОВА ПО УГОВОРУ

- Техничка документација

- Изградња објеката инфраструктуре

КАНАЛ С-800

НАСТАВАК РАДОВА ПО УГОВОРУ

- Техничка документација

- Изградња објеката инфраструктуре

РУМЕНАЧКИ ПУТ

- Техничка документација

УЛИЦА ПРИВРЕДНИКОВА

- Техничка документација

НАСТАВАК РАДОВА ПО УГОВОРУ
- Техничка документација

БЛОК ОГРАНИЧЕН УЛИЦАМА ЦАРА ДУШАНА, БРАЋЕ КРКЉУШ, ЂОРЂА МАГАРАШЕВИЋА И ТЕОДОРА ПАВЛОВИЋА
- Техничка документација

РАДНА ЗОНА "СЕВЕР 1"
- Техничка документација
НАСТАВАК РАДОВА ПО УГОВОРУ
- Техничка документација

УЛИЦА ОТОКАРА КЕРШОВАНИЈА
- Техничка документација
НАСТАВАК РАДОВА ПО УГОВОРУ
- Техничка документација

УЛИЦА ЈЕГРИЧКА
НАСТАВАК РАДОВА ПО УГОВОРУ
- Техничка документација

ТЕМЕРИНСКИ ПУТ - РАСКРСНИЦЕ СА ДЕЧАНСКОМ УЛИЦОМ И УЛИЦОМ МАЈКЕ ЈУГОВИЋА
- Опремање светлосном сигнализацијом
- Изградња објеката инфраструктуре

УЛИЦЕ ТЕМЕРИНСКА, ДР ЈОВАНА АНДРЕЈЕВИЋА И ЖИВОЈИНА ЋУЛУМА
- Опремање светлосном сигнализацијом
- Изградња објеката инфраструктуре

РАДНА ЗОНА "СЕВЕР 4"
- Изградња објеката инфраструктуре
НАСТАВАК РАДОВА ПО УГОВОРУ
- Изградња објеката инфраструктуре

УГАО СЕНТАНДРЕЈСКОГ ПУТА И ПАРТИЗАНСКЕ УЛИЦЕ
НАСТАВАК РАДОВА ПО УГОВОРУ
- Изградња објеката инфраструктуре

УЛИЦА СЕВЕРНА
- Техничка документација

ВРБАК
- Техничка документација
НАСТАВАК РАДОВА ПО УГОВОРУ
- Техничка документација

ПЕТРОВАРАДИН - УЛИЦА ТОМЕ МАРЕТИЋА
НАСТАВАК РАДОВА ПО УГОВОРУ
- Техничка документација

МИШЕЛУК 3
- Техничка документација
- Изградња објеката инфраструктуре

НАСТАВАК РАДОВА ПО УГОВОРУ
- Техничка документација

СРЕМСКА КАМЕНИЦА - МИШЕЛУК 2
- Техничка документација

ВЕТЕРНИК - УЛИЦА МИЛАНА ТЕПИЋА
- Техничка документација
- Изградња објеката инфраструктуре
НАСТАВАК РАДОВА ПО УГОВОРУ
- Изградња објеката инфраструктуре

ФУТОГ - УЛИЦА ЦАРА ЛАЗАРА
НАСТАВАК РАДОВА ПО УГОВОРУ
- Техничка документација

ФУТОГ - СТАМБЕНИ ОБЈЕКАТ ЗА ИЗБЕГЛА ЛИЦА
- Изградња објеката инфраструктуре
НАСТАВАК РАДОВА ПО УГОВОРУ
- Изградња објеката инфраструктуре

НАСЕЉЕ БАНГЛАДЕШ - ОБЈЕКТИ СОЦИЈАЛНОГ СТАНОВАЊА
НАСТАВАК РАДОВА ПО УГОВОРУ
- Техничка документација

КАЋ - ДРЖАВНИ ПУТ IБ РЕДА БРОЈ 12
НАСТАВАК РАДОВА ПО УГОВОРУ
- Техничка документација

РАДНА ЗОНА КАЋ
НАСТАВАК РАДОВА ПО УГОВОРУ
- Техничка документација
- Изградња објеката инфраструктуре

4.2 ИНФРАСТРУКТУРНО ОПРЕМАЊЕ ПОЈЕДИНАЧНИХ ЛОКАЛИТЕТА 277.315.000,00

- Остале специјализоване услуге
- Техничка документација
- Изградња објеката инфраструктуре
НАСТАВАК РАДОВА ПО УГОВОРУ
- Остале специјализоване услуге
- Техничка документација
- Изградња објеката инфраструктуре

5 РАДОВИ НА ТЕРИТОРИЈИ МЕСНИХ ЗАЈЕДНИЦА 1.189.587.746,00

5.00 ТЕРИТОРИЈА ГРАДА НОВОГ САДА И ПРИГРАДСКИХ НАСЕЉА

ПОДРУЧЈЕ МЗ ОМЛАДИНСКИ ПОКРЕТ - ЈАВНО ОСВЕТЉЕЊЕ
-Техничка документација
НАСТАВАК РАДОВА ПО УГОВОРУ
-Техничка документација

ПОДРУЧЈЕ МЗ КАЋ - ЈАВНО ОСВЕТЉЕЊЕ
НАСТАВАК РАДОВА ПО УГОВОРУ
- Техничка документација

ПОДРУЧЈЕ МЗ БЕГЕЧ - ЈАВНО ОСВЕТЉЕЊЕ
НАСТАВАК РАДОВА ПО УГОВОРУ
- Техничка документација

ПОДРУЧЈЕ МЗ ПЕЈИЋЕВИ САЛАШИ - ЈАВНО ОСВЕТЉЕЊЕ
- Изградња објеката инфраструктуре
НАСТАВАК РАДОВА ПО УГОВОРУ
- Техничка документација

ПОДРУЧЈЕ МЗ РУМЕНКА - ЈАВНО ОСВЕТЉЕЊЕ
НАСТАВАК РАДОВА ПО УГОВОРУ
- Техничка документација
- Изградња објеката инфраструктуре

5.02 МЗ СТАРИ ГРАД

УЛИЦА ГРОЗДЕ ГАЈИШИН
- Изградња објеката инфраструктуре

5.09 МЗ ИВО АНДРИЋ

УЛИЦА БАЛЗАКОВА КОД ДОМА ЗДРАВЉА И БАНОВИЋ СТРАХИЊЕ 12-14
НАСТАВАК РАДОВА ПО УГОВОРУ
- Техничка документација

5.10 МЗ ВЕРА ПАВЛОВИЋ

БЛОК ИЗМЕЂУ УЛ. ЛАСЛА ГАЛА И ВОЈВОЂАНСКЕ
- Изградња објеката инфраструктуре

5.11 МЗ 7. ЈУЛИ

УЛИЦА БРАЋЕ КРКЉУШ
НАСТАВАК РАДОВА ПО УГОВОРУ
- Изградња објеката инфраструктуре

УЛИЦА ЂОРЂА МАГАРАШЕВИЋА
НАСТАВАК РАДОВА ПО УГОВОРУ
- Изградња објеката инфраструктуре

УЛИЦЕ МИШЕ ДИМИТРИЈЕВИЋА И ДОЖА ЂЕРЂА
- Техничка документација

5.13 МЗ БРАТСТВО - ТЕЛЕП

УЛИЦЕ КИШ ЕРНЕА И ЈАСТРЕБАЧКА
- Техничка документација
НАСТАВАК РАДОВА ПО УГОВОРУ
- Техничка документација

5.15 МЗ ГАВРИЛО ПРИНЦИП

ФУТОШКИ ПУТ БР.38,38а,38б,38ц - ПАРКИНГ
НАСТАВАК РАДОВА ПО УГОВОРУ
- Техничка документација

5.16 МЗ БИСТРИЦА

БЛОКОВСКА ПОВРШИНА ИЗМЕЂУ УЛИЦА КАЋЕ ДЕЈАНОВИЋ И СЕЉАЧКИХ БУНА
НАСТАВАК РАДОВА ПО УГОВОРУ
- Техничка документација

УЛИЦА КАРОЉА СЕЛЕША
- Техничка документација
НАСТАВАК РАДОВА ПО УГОВОРУ
- Техничка документација

УЛИЦА РАДОМИРА РАШЕ РАДУЈКОВА
НАСТАВАК РАДОВА ПО УГОВОРУ
- Техничка документација

5.17 МЗ АДИЦЕ

ПОДРУЧЈЕ МЗ АДИЦЕ - УЛИЦЕ – КАНАЛИЗАЦИЈА
- Изградња објеката инфраструктуре
НАСТАВАК РАДОВА ПО УГОВОРУ
- Техничка документација

5.23 МЗ САВА КОВАЧЕВИЋ

УГАО УЛИЦА ЗМАЈ ОГЊЕНА ВУКА И КРАЉЕВИЋА МАРКА - ЈАВНО ОСВЕТЉЕЊЕ
- Техничка документација
НАСТАВАК РАДОВА ПО УГОВОРУ
- Техничка документација

УЛИЦА КРАЉЕВИЋА МАРКА
- Изградња објеката инфраструктуре
НАСТАВАК РАДОВА ПО УГОВОРУ
- Техничка документација

5.24 МЗ ДУНАВ

РАСКРСНИЦЕ БЕОГРАДСКИ КЕЈ СА УЛИЦОМ МАРКА МИЉАНОВА И БЕОГРАДСКИ КЕЈ СА УЛИЦОМ ЕПИСКОПА ВИСАРИОНА
- Техничка документација

РАСКРСНИЦЕ БЕОГРАДСКИ КЕЈ СА УЛИЦОМ МИЛОША БАЈИЋА И БЕОГРАДСКИ КЕЈ СА УЛИЦОМ ДУНАВСКОМ
- Техничка документација

5.25 МЗ ПОДБАРА

ПОДРУЧЈЕ МЗ ПОДБАРА - САОБРАЋАЈНЕ ПОВРШИНЕ
- Изградња објеката инфраструктуре
НАСТАВАК РАДОВА ПО УГОВОРУ
- Техничка документација
- Изградња објеката инфраструктуре

РАСКРСНИЦА УЛИЦА ТЕМЕРИНСКЕ И ТЕКЕЛИЈИНЕ
- Техничка документација

5.27 МЗ КЛИСА

ПОДРУЧЈЕ МЗ КЛИСА - КАНАЛИЗАЦИЈА ОТПАДНИХ ВОДА
- Изградња објеката инфраструктуре

НАСТАВАК РАДОВА ПО УГОВОРУ
- Техничка документација

УГАО ТЕМЕРИНСКОГ ПУТА И САВСКЕ УЛИЦЕ
НАСТАВАК РАДОВА ПО УГОВОРУ
- Техничка документација

5.28 МЗ ВИДОВДАНСКО НАСЕЉЕ

УЛИЦА ЕМАНУИЛА ЈАНКОВИЋА
НАСТАВАК РАДОВА ПО УГОВОРУ
- Техничка документација

УЛИЦА ЖИВОЈИНА ЋУЛУМА
НАСТАВАК РАДОВА ПО УГОВОРУ
- Техничка документација

5.29 МЗ САЛАЈКА

УГАО СЕНТАНДРЕЈСКОГ ПУТА И ПАРТИЗАНСКЕ УЛИЦЕ
НАСТАВАК РАДОВА ПО УГОВОРУ
- Техничка документација

5.31 МЗ ПЕТРОВАРАДИН

ПЕТРОВАРАДИН - БУКОВАЧКИ ПУТ
НАСТАВАК РАДОВА ПО УГОВОРУ
- Техничка документација

ПЕТРОВАРАДИН - ГРОБЉЕ НА ТРАНЏАМЕНТУ
НАСТАВАК РАДОВА ПО УГОВОРУ
- Изградња објеката инфраструктуре

ПЕТРОВАРАДИН - КАРГАЧА
НАСТАВАК РАДОВА ПО УГОВОРУ
- Техничка документација

ПЕТРОВАРАДИН - РАСКРСНИЦА УЛИЦА ПРЕРАДОВИЋЕВЕ И ФРАЊЕ ШТЕФАНОВИЋА
- Техничка документација

ПЕТРОВАРАДИН - РАСКРСНИЦА УЛИЦА РАЧКОГ И ДИНКА ШИМУНОВИЋА
- Техничка документација

ПЕТРОВАРАДИН – САДОВИ
- Изградња објеката инфраструктуре
НАСТАВАК РАДОВА ПО УГОВОРУ
- Техничка документација
- Изградња објеката инфраструктуре

ПЕТРОВАРАДИН - УЛИЦА КРАЈИШКА
- Изградња објеката инфраструктуре
НАСТАВАК РАДОВА ПО УГОВОРУ
- Техничка документација

ПЕТРОВАРАДИН - УЛИЦА ШТРОСМАЈЕРОВА
- Техничка документација
НАСТАВАК РАДОВА ПО УГОВОРУ
- Техничка документација

5.32 МЗ СРЕМСКА КАМЕНИЦА

СРЕМСКА КАМЕНИЦА - АТМОСФЕРСКА КАНАЛИЗАЦИЈА
- Изградња објеката инфраструктуре
НАСТАВАК РАДОВА ПО УГОВОРУ
- Техничка документација

СРЕМСКА КАМЕНИЦА - МАЛИ ДО II
- Техничка документација
НАСТАВАК РАДОВА ПО УГОВОРУ
- Техничка документација

СРЕМСКА КАМЕНИЦА - НОВОПЛАНИРАНА УЛИЦА (у продужетку Улице цара Јована Ненада)
НАСТАВАК РАДОВА ПО УГОВОРУ
- Техничка документација

СРЕМСКА КАМЕНИЦА - ПАРКИРАЛИШТЕ КОД ИНСТИТУТА
НАСТАВАК РАДОВА ПО УГОВОРУ
- Изградња објеката инфраструктуре

СРЕМСКА КАМЕНИЦА - ТЕРИТОРИЈА МЕСНЕ ЗАЈЕДНИЦЕ- НОВОПЛАНИРАНА УЛИЦА
- Техничка документација

СРЕМСКА КАМЕНИЦА - УЛИЦА КОСТЕЉНИКОВА
- Техничка документација

СРЕМСКА КАМЕНИЦА - УЛИЦА СРЕМСКИХ ПАРТИЗАНА
- Техничка документација

СРЕМСКА КАМЕНИЦА - УЛИЦА ВОЈВОДЕ ПУТНИКА
НАСТАВАК РАДОВА ПО УГОВОРУ
- Техничка документација

5.33 МЗ БУКОВАЦ

БУКОВАЦ - УЛИЦА ПИНКИЈЕВА 49 и 51
- Техничка документација
НАСТАВАК РАДОВА ПО УГОВОРУ
- Техничка документација

5.34 МЗ ЛЕДИНЦИ

НАСЕЉЕ ВУЧКОВАЦ
- Изградња објеката инфраструктуре

5.36 МЗ КАЋ

КАЋ - УЛИЦА НИКОЛЕ ТЕСЛЕ
-Техничка документација

НАСТАВАК РАДОВА ПО УГОВОРУ
- Техничка документација

КАЋ - УЛИЦА СВЕТОЗАРА МАРКОВИЋА
НАСТАВАК РАДОВА ПО УГОВОРУ
- Техничка документација

ТЕРИТОРИЈА МЕСНЕ ЗАЈЕДНИЦЕ КАЋ - АТМОСФЕРСКА КАНАЛИЗАЦИЈА
- Техничка документација

5.39 МЗ РУМЕНКА

РУМЕНКА - ТЕРИТОРИЈА МЗ РУМЕНКА
- Изградња објеката инфраструктуре

РУМЕНКА - КАНАЛИЗАЦИЈА ОТПАДНИХ ВОДА
- Изградња објеката инфраструктуре
НАСТАВАК РАДОВА ПО УГОВОРУ
- Техничка документација

РУМЕНКА - РАСКРСНИЦА УЛИЦА ОСЛОБОЂЕЊА И ПАРТИЗАНСКЕ
НАСТАВАК РАДОВА ПО УГОВОРУ
- Техничка документација

РУМЕНКА - УЛИЦА БАЧКА И ДЕО УЛИЦЕ БРАНКА РАДИЧЕВИЋА
НАСТАВАК РАДОВА ПО УГОВОРУ
- Техничка документација

5.40 МЗ КИСАЧ

КИСАЧ - ПРОСТОР ОКО ОСНОВНЕ ШКОЛЕ "ЉУДЕВИТ ШТУР"
НАСТАВАК РАДОВА ПО УГОВОРУ
- Техничка документација

КИСАЧ - ПУТ ОД СВЕТОСАВСКЕ УЛИЦЕ ДО ДП IIA РЕДА БРОЈ 113 И ДЕЛУ СВЕТОСАВСКЕ УЛИЦЕ
- Изградња објеката инфраструктуре

КИСАЧ - РАСКРСНИЦА УЛИЦА СЛОВАЧКЕ И ДР ЈАНКА ГОМБАРА
- Техничка документација
НАСТАВАК РАДОВА ПО УГОВОРУ
- Техничка документација

5.42 МЗ ВЕТЕРНИК

СЛИВ СЕВЕРНО ОД ДЕВЕТ ЈУГОВИЋА И УЛИЦА СУВОБОРСКА
- Изградња објеката инфраструктуре

ВЕТЕРНИК - КАНАЛИЗАЦИЈА ОТПАДНИХ ВОДА
- Изградња објеката инфраструктуре
НАСТАВАК РАДОВА ПО УГОВОРУ
- Техничка документација

ВЕТЕРНИК - УЛИЦА БОРЕ ХАНАУСКЕ СА ПРИПАДАЈУЋИМ УЛИЦАМА
- Техничка документација
- Изградња објеката инфраструктуре

НАСТАВАК РАДОВА ПО УГОВОРУ
- Техничка документација

ВЕТЕРНИК - УЛИЦА ДЕВЕТ ЈУГОВИЋА
НАСТАВАК РАДОВА ПО УГОВОРУ
- Техничка документација

ВЕТЕРНИК - УЛИЦА МИЛИВОЈА ЖИВАНОВИЋА
НАСТАВАК РАДОВА ПО УГОВОРУ
- Техничка документација

ВЕТЕРНИК - УЛИЦА СЛОБОДАНА СЕЛЕНИЋА
- Техничка документација

5.43 МЗ ФУТОГ

ФУТОГ - ЦРПНА СТАНИЦА
НАСТАВАК РАДОВА ПО УГОВОРУ
- Техничка документација
- Изградња објеката инфраструктуре

ФУТОГ - КАНАЛИЗАЦИЈА ОТПАДНИХ ВОДА
НАСТАВАК РАДОВА ПО УГОВОРУ
- Техничка документација

ФУТОГ - РАСКРСНИЦА УЛИЦА ЦАРИЦЕ МИЛИЦЕ, ДУНАВСКЕ И ОМЛАДИНСКЕ
- Техничка документација
НАСТАВАК РАДОВА ПО УГОВОРУ
- Техничка документација

ФУТОГ - СУКОВА БАРА
НАСТАВАК РАДОВА ПО УГОВОРУ
- Техничка документација

ФУТОГ - УЛИЦА ДУШАНА КОШУТИЋА
- Техничка документација

ФУТОГ - УЛИЦА ПЕТРА МЕЋАВЕ
- Техничка документација

ФУТОГ - УЛИЦА ТОЗЕ МАРКОВИЋА
НАСТАВАК РАДОВА ПО УГОВОРУ
- Техничка документација

5.44 МЗ БЕГЕЧ

БЕГЕЧ - УЛИЦА НОВА 1
НАСТАВАК РАДОВА ПО УГОВОРУ
- Техничка документација

БЕГЕЧ - УЛИЦА ОСЛОБОЂЕЊА
НАСТАВАК РАДОВА ПО УГОВОРУ
- Техничка документација

5.46 МЗ ПЕЈИЋЕВИ САЛАШИ – НЕМАНОВЦИ

ПЕЈИЋЕВИ САЛАШИ, НЕМАНОВЦИ И РИМСКИ ШАНЧЕВИ
НАСТАВАК РАДОВА ПО УГОВОРУ
- Техничка документација

5.47 МЗ САЈЛОВО

САЈЛОВО - УЛИЦА 31
- Техничка документација
НАСТАВАК РАДОВА ПО УГОВОРУ
- Техничка документација

III	**ТРОШКОВИ РЕАЛИЗАЦИЈЕ ИНВЕСТИЦИЈА И ИЗВРШЕЊА СУДСКИХ ОДЛУКА**	**511.265.000,00**
1	**ТРОШКОВИ РЕАЛИЗАЦИЈЕ ИНВЕСТИЦИЈА**	**206.265.000,00**
1.1	**ТРОШКОВИ ПРИБАВЉАЊА, ОТУЂЕЊА И ДАВАЊА У ЗАКУП ЗЕМЉИШТА**	**22.980.000,00**

- Одржавање и трошкови станова за расељавање на разним локалитетима
- Административне таксе
- Адвокатске услуге
- Камате
- Порез на промет апсолутних права
- Услуге вештачења
- Услуге јавних бележника и јавних извршитеља
- Услуге стручног надзора
- Накнада за коришћење јавних добара
- Накнада за коришћење водног земљишта

НАСТАВАК РАДОВА ПО УГОВОРУ
- Одржавање и трошкови станова за расељавање на разним локалитетима
- Административне таксе
- Услуге вештачења
- Услуге стручног надзора
- Накнада за коришћење јавних добара
- Накнада за коришћење водног земљишта

1.2	**ПРАТЕЋИ ТРОШКОВИ ИНВЕСТИЦИЈА**	**183.285.000,00**

ТРОШКОВИ ИНВЕСТИЦИЈА
- Трошкови утрошка електричне енергије на градилиштима
- Трошкови утрошка воде на градилиштима
- Сагласности, накнаде и пројектни услови
- Покрајинска ревизиона комисија
- Технички пријем објеката
- Услуге стручног надзора за потребе пројектовања и изградње
- Услуге координатора за безбедност и здравље на раду у фази израде пројекта
- Услуге координатора за безбедност и здравље на раду у фази извођења радова
- Трошкови прикључења на водоводну и канализациону мрежу
- Стручни надзор на изградњи јавних гаража у Граду Новом Саду
- Стручни надзор на изградњи Спортског комплекса Футог

НАСТАВАК РАДОВА ПО УГОВОРУ
- Трошкови утрошка електричне енергије на градилиштима
- Трошкови утрошка воде на градилиштима

- Сагласности, накнаде и пројектни услови
- Покрајинска ревизиона комисија
- Технички пријем објеката
- Услуге стручног надзора за потребе пројектовања и изградње
- Услуге координатора за безбедност и здравље на раду у фази израде пројекта
- Услуге координатора за безбедност и здравље на раду у фази извођења радова
- Услуге руководиоца пројекта за реализацију концесије изградње јавних гаража у Граду Новом Саду
- Стручни надзор на изградњи јавних гаража у Граду Новом Саду

ТРОШКОВИ ОГЛАШАВАЊА И ПРОМОТИВНОГ МАТЕРИЈАЛА
- Трошкови огласа
- Трошкови промотивног материјала

НАСТАВАК РАДОВА ПО УГОВОРУ
- Трошкови огласа

ЗАЈЕДНИЧКИ ТРОШКОВИ
- Премије и осигурања објеката инфраструктуре
- Порез на додату вредност
- Трошкови по решењима комисије за заштиту права у поступцима ЈН
- Накнада осталих трошкова
- Компјутерске услуге
- Одржавање сајта Управе

НАСТАВАК РАДОВА ПО УГОВОРУ
- Премије и осигурања објеката инфраструктуре
- Одржавање сајта Управе

2	**ПОСТУПАЊЕ ПО СУДСКИМ ОДЛУКАМА**	**305.000.000,00**
2.1	**ИЗВРШЕЊЕ СУДСКИХ ОДЛУКА**	**305.000.000,00**

- Остале накнаде штете
- Накнада штете по споразумима о вансудском поравнању
- Административне таксе, судски трошкови и судске одлуке

НАСТАВАК РАДОВА ПО УГОВОРУ
- Остале накнаде штете
- Накнада штете по споразумима о вансудском поравнању
- Административне таксе, судски трошкови и судске одлуке

УКУПНО:	**8.177.851.063,00**

Б. ЗБИРНИ ПРЕГЛЕДИ РАДОВА НА КОМУНАЛНОМ ОПРЕМАЊУ ЗЕМЉИШТА

1. Преглед радова према начину коришћења услуга за све групе локација

1	**КАПИТАЛНИ ОБЈЕКТИ**	**1.563.136.709,00**
	ОБЈЕКТИ ИНДИВИДУАЛНЕ КОМУНАЛНЕ ПОТРОШЊЕ	
	СИСТЕМ КАНАЛИЗАЦИЈЕ	98.486.720,00
	ЕЛЕКТРОЕНЕРГЕТСКА МРЕЖА – ЕЕ НРЕЖА И ТРАФО СТАНИЦЕ	11.520.000,00
	ОБЈЕКТИ ЗАЈЕДНИЧКЕ КОМУНАЛНЕ ПОТРОШЊЕ	
	ОБЈЕКТИ ЗАЈЕДНИЧКЕ КОМУНАЛНЕ ПОТРОШЊЕ	
	ЕЛЕКТРОЕНЕРГЕТСКА МРЕЖА - ЈАВНА РАСВЕТА	60.000,00
	САОБРАЋАЈНЕ ПОВРШИНЕ	652.166.405,00
	СПЕЦИФИЧНИ ОБЈЕКТИ КОМУНАЛНЕ ОПРЕМЕ	
	СПЕЦИФИЧНИ ОБЈЕКТИ КОМУНАЛНЕ ОПРЕМЕ	800.903.584,00

2	**ОПРЕМАЊЕ ОБЈЕКАТА ЈАВНЕ НАМЕНЕ**	**104.788.800,00**
	ОБЈЕКТИ ЗАЈЕДНИЧКЕ КОМУНАЛНЕ ПОТРОШЊЕ	
	ЕЛЕКТРОЕНЕРГЕТСКА МРЕЖА – ЈАВНА РАСВЕТА	36.742.400,00
	САОБРАЋАЈНЕ ПОВРШИНЕ	4.456.480,00
	УРЕЂЕЊЕ СЛОБОДНИХ ПОВРШИНА	63.589.920,00
3	**ПОВРШИНЕ ЈАВНЕ НАМЕНЕ**	**668.098.841,00**
	ОБЈЕКТИ ЗАЈЕДНИЧКЕ КОМУНАЛНЕ ПОТРОШЊЕ	
	ЕЛЕКТРОЕНЕРГЕТСКА МРЕЖА - ЈАВНА РАСВЕТА	61.157.262,00
	САОБРАЋАЈНЕ ПОВРШИНЕ	152.967.600,00
	УРЕЂЕЊЕ СЛОБОДНИХ ПОВРШИНА	453.973.979,00
4	**ОПРЕМАЊЕ ГРАЂЕВИНСКОГ ЗЕМЉИШТА**	**3.039.898.301,00**
	ОБЈЕКТИ ИНДИВИДУАЛНЕ КОМУНАЛНЕ ПОТРОШЊЕ	
	СИСТЕМ ВОДОСНАБДЕВАЊА	43.857.000,00
	СИСТЕМ КАНАЛИЗАЦИЈЕ	120.000,00
	ЕЛЕКТРОЕНЕРГЕТСКА МРЕЖА - ЕЕ МРЕЖА И ТРАФО СТАНИЦЕ	74.160.000,00
	ОБЈЕКТИ ЗАЈЕДНИЧКЕ КОМУНАЛНЕ ПОТРОШЊЕ	
	СИСТЕМ КАНАЛИЗАЦИЈЕ -АТМОСФЕРСКА	93.918.000,00
	ЕЛЕКТРОЕНЕРГЕТСКА МРЕЖА - ЈАВНА РАСВЕТА	330.000,00
	САОБРАЋАЈНЕ ПОВРШИНЕ	2.669.569.301,00
	УРЕЂЕЊЕ СЛОБОДНИХ ПОВРШИНА	157.944.000,00
5	**РАДОВИ НА ТЕРИТОРИЈИ МЕСНИХ ЗАЈЕДНИЦА**	**1.189.587.746,00**
	ОБЈЕКТИ ИНДИВИДУАЛНЕ КОМУНАЛНЕ ПОТРОШЊЕ	
	СИСТЕМ ВОДОСНАБДЕВАЊА	75.104.300,00
	СИСТЕМ КАНАЛИЗАЦИЈЕ	461.879.016,00
	ОБЈЕКТИ ЗАЈЕДНИЧКЕ КОМУНАЛНЕ ПОТРОШЊЕ	
	СИСТЕМ КАНАЛИЗАЦИЈЕ - АТМОСФЕРСКА	128.784.680,00
	ЕЛЕКТРОЕНЕРГЕТСКА МРЕЖА - ЈАВНА РАСВЕТА	34.834.300,00
	САОБРАЋАЈНЕ ПОВРШИНЕ	488.985.450,00
	УКУПНО:	**6.565.510.397,00**

2. Преглед радова према начину коришћења услуга

1	**ОБЈЕКТИ ИНДИВИДУАЛНЕ КОМУНАЛНЕ ПОТРОШЊЕ**	**765.127.036,00**
	СИСТЕМ ВОДОСНАБДЕВАЊА	118.961.300,00
	СИСТЕМ КАНАЛИЗАЦИЈЕ	560.485.736,00
	ЕЛЕКТРОЕНЕРГЕТСКА МРЕЖА - ЕЕ МРЕЖА И ТРАФО СТАНИЦЕ	85.680.000,00
2	**ОБЈЕКТИ ЗАЈЕДНИЧКЕ КОМУНАЛНЕ ПОТРОШЊЕ**	**4.999.479.777,00**
	СИСТЕМ КАНАЛИЗАЦИЈЕ - АТМОСФЕРСКА	222.702.680,00
	ЕЛЕКТРОЕНЕРГЕТСКА МРЕЖА - ЈАВНА РАСВЕТА	133.123.962,00
	САОБРАЋАЈНЕ ПОВРШИНЕ	3.968.145.236,00
	УРЕЂЕЊЕ СЛОБОДНИХ ПОВРШИНА	675.507.899,00
3	**СПЕЦИФИЧНИ ОБЈЕКТИ КОМУНАЛНЕ ОПРЕМЕ**	**800.903.584,00**
	СПЕЦИФИЧНИ ОБЈЕКТИ КОМУНАЛНЕ ОПРЕМЕ	**800.903.584,00**
	УКУПНО:	**6.565.510.397,00**

3. Преглед радова према функционалном рангу одговарајућих делова комуналних система

МАГИСТРАЛНИ ОБЈЕКТИ	**698.202.325,00**
СИСТЕМ КАНАЛИЗАЦИЈЕ	79.766.720,00
ЕЛЕКТРОЕНЕРГЕТСКА МРЕЖА - ЕЕ МРЕЖА И ТРАФО СТАНИЦЕ	11.520.000,00
САОБРАЋАЈНЕ ПОВРШИНЕ	606.915.605,00
ПРИМАРНИ ОБЈЕКТИ	**4.620.329.888,00**
СИСТЕМ ВОДОСНАБДЕВАЊА	118.961.300,00
СИСТЕМ КАНАЛИЗАЦИЈЕ	461.999.016,00
СИСТЕМ КАНАЛИЗАЦИЈЕ - АТМОСФЕРСКА	222.702.680,00
ЕЛЕКТРОЕНЕРГЕТСКА МРЕЖА - ЈАВНА РАСВЕТА	96.381.562,00
ЕЛЕКТРОЕНЕРГЕТСКА МРЕЖА - ЕЕ МРЕЖА И ТРАФО СТАНИЦЕ	49.160.000,00
САОБРАЋАЈНЕ ПОВРШИНЕ	3.059.207.351,00
УРЕЂЕЊЕ СЛОБОДНИХ ПОВРШИНА	611.917.979,00
СЕКУНДАРНИ ОБЈЕКТИ	**1.246.978.184,00**
СИСТЕМ КАНАЛИЗАЦИЈЕ	18.720.000,00
ЕЛЕКТРОЕНЕРГЕТСКА МРЕЖА - ЈАВНА РАСВЕТА	36.742.400,00
ЕЛЕКТРОЕНЕРГЕТСКА МРЕЖА - ЕЕ МРЕЖА И ТРАФО СТАНИЦЕ	25.000.000,00
САОБРАЋАЈНЕ ПОВРШИНЕ	302.022.280,00
УРЕЂЕЊЕ СЛОБОДНИХ ПОВРШИНА	63.589.920,00
СПЕЦИФИЧНИ ОБЈЕКТИ КОМУНАЛНЕ ПОТРОШЊЕ	800.903.584,00
УКУПНО:	**6.565.510.397,00**

РЕПУБЛИКА СРБИЈА
АУТОНОМНА ПОКРАЈИНА ВОЈВОДИНА
ГРАД НОВИ САД
СКУПШТИНА ГРАДА НОВОГ САДА
Број: 021-7/2021-2250-3-I
23. децембар 2021. године
НОВИ САД

Председница

MSc Јелена Маринковић Радомировић, с.р.

1418

На основу члана 39. тачка 36. Статута Града Новог Сада ("Службени лист Града Новог Сада", број 11/19) Скупштина Града Новог Сада, на XXIII седници од 23. децембра 2021. године, доноси

ОДЛУКУ
О ПРОГРАМУ ОДРЖАВАЊА ОБЈЕКАТА ПУТНЕ ПРИВРЕДЕ ЗА 2022. ГОДИНУ

Члан 1.

Овом одлуком утврђује се Програм одржавања објеката путне привреде за 2022. годину (у даљем тексту: Програм), који је саставни део ове одлуке.

Члан 2.

Програм обухвата услуге на одржавању објеката путне привреде, а реализоваће га Градска управа за грађевинско земљиште и инвестиције (у даљем тексту: Градска управа).

Програм ће се реализовати из средстава буџета Града Новог Сада за 2022. годину у износу од 1.200.000.000,00 динара, од чега се 4.000.000,00 динара финансира из накнаде за промену намене обрадивог пољопривредног земљишта и других средстава остварених од давања у закуп пољопривредног земљишта односно објеката у државној својини у складу са чл. 25. и 71. Закона о пољопривредном земљишту („Службени гласник РС“ бр.62/06, 65/08-др.закон, 41/09, 112/15, 80/17 и 95/18 – др. закон).

Члан 3.

За пружање услуга на одржавању објеката путне привреде одређује се Јавно комунално предузеће "Пут" Нови Сад (у даљем тексту: Предузеће).

Изузетно од става 1. овог члана, за пружање услуга предвиђених на позицијама Програма 9 "Одржавање мостова", 10 „Одржавање вегетације и прегледности на прелазима пута преко железничке пруге", 11 "Одржавање путних прелаза на локалним и некатегорисаним путевима", 12 „Одржавање хоризонталне сигнализације применом дебелослојне пластике и апликативних материјала“, 13 „Одржавање заштитних ограда“, 14 "Одржавање и унапређење саобраћајне сигнализације" и 15 "Одржавање и унапређење саобраћајне опреме за контролу и праћење

саобраћаја" извршиоца ће изабрати Градска управа, у складу са законом.

Ближи услови за пружање услуга из члана 2. став 1. ове одлуке као и међусобна права и обавезе између Градске управе и Предузећа, односно између Градске управе и извршиоца из става 2. овог члана, уредиће се посебним уговорима.

Члан 4.

Рачун за услуге одржавања објеката путне привреде из члана 2. став 1. ове одлуке Предузеће, односно извршиоц доставља Градској управи.

Плаћање средстава из члана 2. став 2. ове одлуке на рачун Предузећа, односно извршиоца, врши се на основу захтева који припрема Градска управа.

Члан 5.

Надзор над пружањем услуга у оквиру Програма врши Градска управа.

Надзор над реализацијом Програма врши Градска управа за саобраћај и путеве, преко Градске управе за инспекцијске послове - Одсек саобраћајне инспекције.

Ближи услови за обављање послова надзора из става 1. овог члана, регулишу се уговорима из члана 3. став 3. ове одлуке.

Члан 6.

Градска управа подноси Скупштини Града Новог Сада шестомесечни и годишњи извештај о реализацији Програма, са исказаним физичким и финансијским показатељима о пруженим услугама.

Члан 7.

Градска управа, на основу образложеног предлога Предузећа и уз претходну сагласност Градоначелника Града Новог Сада, може извршити прерасподелу планираних средстава по позицијама Програма, ако постоје објективне околности које условљавају потребу за извршењем одређених услуга у већем обиму.

Члан 8.

Ова одлука ступа на снагу осмог дана од дана објављивања у "Службеном листу Града Новог Сада", а примењиваће се од 1. јануара 2022. године.

ПРОГРАМ ОДРЖАВАЊА ОБЈЕКАТА ПУТНЕ ПРИВРЕДЕ ЗА 2022. ГОДИНУ

Позиција	НАЗИВ ПОЗИЦИЈЕ	Износ у динарима
1	Ванредно одржавање саобраћајних површина за потребе одржавања јавних манифестација под покровитељством Града Новог Сада	4.000.000,00
2	Одржавање путева у зимским условима	319.364.105,66
3	Одржавање путева – коловоза и коловозне конструкције, елемената пута, објеката који су саставни део пута, привремене сигнализације и опреме, пратећих садржаја пута за потребе корисника и осталих саобраћајних површина	621.935.894,34
4	Одржавање хоризонталне и вертикалне сигнализације и опреме	75.000.000,00
5	Одржавање светлосне и семафорске сигнализације	60.000.000,00
6	Одржавање тротоара, бициклистичких стаза и рекреативних површина	50.000.000,00
7	Одржавање коловоза, пешачких стаза и платоа на Петроварадинској тврђави	1.500.000,00
8	Одржавање осталих некатегорисаних путева	4.000.000,00
9	Одржавање мостова	8.000.000,00
10	Одржавање вегетације и прегледности на прелазима пута преко железничке пруге	8.200.000,00
11	Одржавање путних прелаза на локалним и некатегорисаним путевима	10.000.000,00
12	Одржавање хоризонталне сигнализације применом дебелослојне пластике и апликативних материјала	11.000.000,00
13	Одржавање заштитних ограда	5.000.000,00
14	Одржавање и унапређење саобраћајне сигнализације	7.000.000,00
15	Одржавање и унапређење саобраћајне опреме за контролу и праћење саобраћаја	15.000.000,00
	УКУПНО ПОЗИЦИЈЕ 1-15:	**1.200.000.000,00**

РЕПУБЛИКА СРБИЈА
АУТОНОМНА ПОКРАЈИНА ВОЈВОДИНА
ГРАД НОВИ САД
СКУПШТИНА ГРАДА НОВОГ САДА
Број: 351-2/2021-1017-I
23. децембар 2021. године
НОВИ САД

Председница

MSc Јелена Маринковић Радомировић, с.р.

1419

На основу члана 27. став 11. Закона о јавној својини („Службени гласник РС“, бр. 72/11, 88/13, 105/14, 104/16 – др. закон, 108/16, 113/17, 95/18 и 153/20) и члана 39. тачка 20. и 53. Статута Града Новог Сада („Службени лист Града Новог Сада“, број 11/19), Скупштина Града Новог Сада на XXIII седници од 23. децембра 2021. године, доноси

ОДЛУКУ О ИЗМЕНИ ОДЛУКЕ О ПРИБАВЉАЊУ НЕПОКРЕТНОСТИ У ЈАВНУ СВОЈИНУ ГРАДА НОВОГ САДА ПУТЕМ ИЗГРАДЊЕ ОБЈЕКТА ОД ПОСЕБНОГ ЗНАЧАЈА ЗА ГРАД НОВИ САД – СПОРТСКОГ КОМПЛЕКСА У ФУТОГУ

Члан 1.

У Одлуци о прибављању непокретности у јавну својину Града Новог Сада, путем изградње објекта од посебног значаја за Град Нови Сад – спортског комплекса у Футогу („Службени лист Града Новог Сада“, бр. 58/20 и 23/21), члан 4. мења се и гласи:

„Члан 4.

Средства за израду техничке документације, техничке контроле техничке документације и изградњу спортског комплекса у Футогу, обезбедиће се у буџету Града Новог Сада за 2022. годину, а у складу са Програмом уређивања грађевинског земљишта за 2022. годину.“

Члан 2.

Ову одлуку објавити у “Службеном листу Града Новог Сада“.

РЕПУБЛИКА СРБИЈА
АУТОНОМНА ПОКРАЈИНА ВОЈВОДИНА
ГРАД НОВИ САД
СКУПШТИНА ГРАДА НОВОГ САДА
Број: 021-7/2021-2145-I
23. децембар 2021. године
НОВИ САД

Председница

MSc Јелена Маринковић Радомировић, с.р.

1420

На основу члана 27. став 11. Закона о јавној својини („Службени гласник РС“, бр. 72/11, 88/13, 105/14, 104/16 – др. закон, 108/16, 113/17, 95/18 и 153/20) и члана 39. тачка 20. Статута Града Новог Сада („Службени лист Града Новог Сада“, број 11/19), Скупштина Града Новог Сада на XXIII седници од 23. децембра 2021. године, доноси

ОДЛУКУ О ИЗМЕНИ ОДЛУКЕ О ПРИБАВЉАЊУ НЕПОКРЕТНОСТИ У ЈАВНУ СВОЈИНУ ГРАДА НОВОГ САДА ПУТЕМ ИЗГРАДЊЕ ОБЈЕКТА ЈАВНЕ НАМЕНЕ ОД ПОСЕБНОГ ЗНАЧАЈА ЗА ГРАД НОВИ САД, НОВОГ МОСТА ПРЕКО ДУНАВА НА СТУБОВИМА НЕКАДАШЊЕГ МОСТА ФРАНЦА ЈОЗЕФА У НОВОМ САДУ

Члан 1.

У Одлуци о прибављању непокретности у јавну својину Града Новог Сада путем изградње објекта јавне намене од посебног значаја за Град Нови Сад, новог моста преко Дунава на стубовима некадашњег моста Франца Јозефа у Новом Саду („Службени лист Града Новог Сада“, број 51/21), у члану 2. став 1. реч: „Скупштина“ замењује се речима: „Градско веће“.

Члан 2.

У члану 5. реч: „Скупштина“ замењује се речима: „Градском већу“.

Члан 3.

Ову одлуку објавити у “Службеном листу Града Новог Сада“.

РЕПУБЛИКА СРБИЈА
АУТОНОМНА ПОКРАЈИНА ВОЈВОДИНА
ГРАД НОВИ САД
СКУПШТИНА ГРАДА НОВОГ САДА
Број: 021-7/2021-2099-I
23. децембар 2021. године
НОВИ САД

Председница

MSc Јелена Маринковић Радомировић, с.р.

1421

На основу члана 27. став 11. Закона о јавној својини („Службени гласник РС“, бр. 72/11, 88/13, 105/14, 104/16 – др. закон, 108/16, 113/17, 95/18 и 153/20) и члана 39. тачка 20. Статута Града Новог Сада („Службени лист Града Новог Сада“, број 11/19), Скупштина Града Новог Сада на XXIII седници од 23. децембра 2021. године, доноси

ОДЛУКУ О ИЗМЕНИ ОДЛУКЕ О ПРИБАВЉАЊУ НЕПОКРЕТНОСТИ У ЈАВНУ СВОЈИНУ ГРАДА НОВОГ САДА ПУТЕМ ИЗГРАДЊЕ ОБЈЕКТА ЈАВНЕ НАМЕНЕ ОД ПОСЕБНОГ ЗНАЧАЈА ЗА ГРАД НОВИ САД, А ЗА ПОТРЕБЕ ДОМА ЗДРАВЉА „НОВИ САД“ НОВИ САД НА ВИДОВДАНСКОМ НАСЕЉУ У НОВОМ САДУ

Члан 1.

У Одлуци о прибављању непокретности у јавну својину Града Новог Сада, путем изградње објекта јавне намене од посебног значаја за Град Нови Сад, а за потребе Дома

здравља „Нови Сад“ Нови Сад на Видовданском насељу у Новом Саду („Службени лист Града Новог Сада“, бр. 58/20 и 45/21), члан 3. мења се и гласи:

„Члан 3.

Средства за активности из члана 2. ове одлуке обезбедиће се у буџету Града Новог Сада, у складу са посебним програмом који доноси Скупштина Града Новог Сада и то:

- у износу од 207.000.000,00 динара за 2022. годину.“.

Члан 2.

Ову одлуку објавити у “Службеном листу Града Новог Сада“.

РЕПУБЛИКА СРБИЈА
АУТОНОМНА ПОКРАЈИНА ВОЈВОДИНА
ГРАД НОВИ САД
СКУПШТИНА ГРАДА НОВОГ САДА
Број: 021-7/2021-2146-2-I
23. децембар 2021. године
НОВИ САД

Председница

MSc Јелена Маринковић Радомировић, с.р.

1422

На основу члана 16. тачка 14. и члана 28. став 2. Статута Града Новог Сада („Службени лист Града Новог Сада“, број 11/19), Скупштина Града Новог Сада на XXIII седници од 23. децембра 2021. године, доноси

ОДЛУКУ
О ПРОГРАМУ ИЗГРАДЊЕ ОБЈЕКТА ЗА ПОТРЕБЕ ДОМА ЗДРАВЉА „НОВИ САД“ НОВИ САД НА ВИДОВДАНСКОМ НАСЕЉУ У НОВОМ САДУ ЗА 2022. ГОДИНУ

Члан 1.

Овом одлуком утврђује се Програм изградње објекта за потребе Дома здравља „Нови Сад“ Нови Сад на Видовданском насељу у Новом Саду за 2022. годину, који је саставни део ове одлуке.

Члан 2.

За реализацију Програма планирају се средства у укупном износу од 207.000.000,00 динара, и то према изворима прихода:

Средства из буџета Града Новог Сада
(у даљем тексту: Буџет)

1. Општи приходи и примања буџета 90.000.000,00 динара
2. Нераспоређени вишак прихода и примања из ранијих година 117.000.000,00 динара

УКУПНО: 207.000.000,00 динара

Члан 3.

Задужује се Градска управа за грађевинско земљиште и инвестиције (у даљем тексту: Градска управа) за реализацију Програма изградње објекта за потребе Дома здравља „Нови Сад“ Нови Сад на Видовданском насељу у Новом Саду за 2022. годину.

Члан 4.

Градска управа подноси годишњи извештај о реализацији Програма изградње објекта за потребе Дома здравља „Нови Сад“ Нови Сад на Видовданском насељу у Новом Саду за 2022. годину, Скупштини Града Новог Сада.

Члан 5.

Ова одлука ступа на снагу осмог дана од дана објављивања у „Службеном листу Града Новог Сада“, а примењиваће се од 1. јануара 2022. године.

РЕПУБЛИКА СРБИЈА
АУТОНОМНА ПОКРАЈИНА ВОЈВОДИНА
ГРАД НОВИ САД
СКУПШТИНА ГРАДА НОВОГ САДА
Број: 021-7/2021-2193-3-I
23. децембар 2021. године
НОВИ САД

Председница

MSc Јелена Маринковић Радомировић, с.р.

ПРОГРАМ
ИЗГРАДЊЕ ОБЈЕКТА ЗА ПОТРЕБЕ ДОМА ЗДРАВЉА „НОВИ САД“ НОВИ САД НА ВИДОВДАНСКОМ НАСЕЉУ У НОВОМ САДУ ЗА 2022. ГОДИНУ

Позиција	Опис	Планирани износ за 2022. годину
1.	Изградња објекта за потребе Дома здраља „Нови Сад“ на Видовданданском насељу у Новом Саду	207.000.000,00 динара
	УКУПНО:	**207.000.000,00 динара**

1423

На основу чл. 116. став 3. и 117. став 1. Закона о станоању и одржавању зграда („Службени гласник Републике Србије“, бр. 104/16 и 9/20 – др. закон), члана 27. ст. 2. и 3. Закона о становању („Службени гласник РС“, бр. 50/92, 76/92, 84/92 – испр., 33/93, 53/93, 67/93, 46/94, 47/94 – испр., 48/94, 44/95 – др. закон, 49/95, 16/97, 46/98, 26/01, 101/05 – др. закон, 99/11 и 104/16 – др. закон) и члана 39. тачка 25. Статута Града Новог Сада („Службени лист Града Новог Сада“, број 11/19), Скупштина Града Новог Сада на XXIII седници од 23. децембра 2021. године, доноси

ОДЛУКУ
О ФИНАНСИРАЊУ СТАМБЕНЕ ПОДРШКЕ ГРАДА НОВОГ САДА У 2022. ГОДИНИ

Члан 1.

Овом одлуком утврђује се износ средстава из буџета Града Новог Сада у 2022. години за финансирање стамене подршке у 2022. години на територији Града Новог Сада, као и начин коришћења тих средстава.

Члан 2.

За финансирање стамбене подршке из буџета Града Новог Сада обезбеђују се средства у износу од 163.096.045,00 динара, на разделу Градске управе за имовину и имовинско-правне послове (у даљем тексту: Градска управа), која су распоређена за следеће намене:

- помоћ за озакоњење стана или породичне куће, односно помоћ за израду техничке и геодетске документације за озакоњење, средства у износу од 1.000.000,00 динара,
- куповина зграда и објеката за извршење обавеза Града Новог Сада у оквиру стамбене подршке, средства у износу од 1.000.000,00 динара,
- текуће одржавање станова и кућа у јавној својини Града Новог Сада, ради давања истих у оквиру стамбене подршке на територији Града Новог Сада, средства у износу од 11.096.045,00 динара, и
- стицање својине корисника стамбене подршке путем куповине станова под непрофитним условима, који су прибављени у јавну својину Града Новог Сада организовањем изградње, средства у износу од 150.000.000,00 динара.

Члан 3.

Средства из члана 2. алинеја прва и друга ове одлуке ће се реализовати путем појединачних програма стамбене подршке, које доноси Скупштина Града Новог Сада (у даљем тексту: Скупштина).

Члан 4.

Средства из члана 2. алинеја трећа ове одлуке ће се користити за финансирање радова на текућем одржавању и довођењу у стање техничке и хигијенске исправности станова и кућа у јавној својини Града Новог Сада, на територији Града Новог Сада, као сопствени развој, у складу са Законом о становању, Закон о становању и одржавању зграда и поступцима јавних набавки.

Члан 5.

Средства за реализацију стамбене подршке из члана 2. алинеја четврта ове одлуке преносе се Стамбеној агенцији Града Новог Сада (у даљем тексту: Стамбена агенција) која ће средства користити у складу са програмом на који сагласност даје Скупштина.

Захтев за пренос средстава из става 1. овог члана Стамбена агенција, уз документацију, доставља Градској управи.

Пренос средстава из става 2. овог члана на рачун Стамбене агенције врши се на основу захтева, који припрема Градска управа у складу са прописима.

О реализацији програма из става 1. овог члана Стамбена агенција подноси шестомесечни и годишњи извештај Скупштини.

Члан 6.

Ова одлука ступа на снагу осмог дана од дана објављивања у „Службеном листу Града Новог Сада“, а примењиваће се од 1. јануара 2022. године.

РЕПУБЛИКА СРБИЈА
АУТОНОМНА ПОКРАЈИНА ВОЈВОДИНА
ГРАД НОВИ САД
СКУПШТИНА ГРАДА НОВОГ САДА
Број: 020-238/2021-I
23. децембар 2021. године
НОВИ САД

Председница

MSc Јелена Маринковић Радомировић, с.р.

1424

На основу члана 3. став 2. Одлуке о помоћи за озакоњење стана или породичне куће као вид стамбене подршке („Службени лист Града Новог Сада“, бр. 43/19 и 59/20), Скупштина Града Новог Сада на XXIII седници од 23. децембра 2021. године, доноси

ОДЛУКУ О ПРОГРАМУ СТАМБЕНЕ ПОДРШКЕ ЗА ОСТВАРИВАЊЕ ПОМОЋИ ЗА ОЗАКОЊЕЊЕ СТАНА ИЛИ ПОРОДИЧНЕ КУЋЕ У 2022. ГОДИНИ

Члан 1.

Овом одлуком утврђује се Програм стамбене подршке за остваривање помоћи за озакоњење стана или породичне куће у 2022. години, који је саставни део ове одлуке, начин на који може да се оствари помоћ за озакоњење стана или породичне куће, као и средства за реализацију ове одлуке.

Члан 2.

Стамбену подршку може да оствари лице, као једночлано домаћинство, чији максимални приход не прелази износ од 0,5 просечне зараде без пореза и доприноса у Граду Новом Саду, остварен у периоду од шест месеци који претходни месецу у коме је расписан јавни позив за доделу стамбене подршке.

За вишечлана домаћинства максимални приход се обрачунава множењем максималног прихода једночланог домаћинства са коефицијентом који се израчунава према формули утврђеној Законом о становању и одржавању зграда („Службени гласник Републике Србије“, бр. 104/16 и 9/20 – др. закон).

Код особа са инвалидитетом коефицијент за израчунавање максималног прихода се увећава за додатних 0,5.

Члан 3.

Услов да оствари помоћ за озакоњење стана или породичне куће има лице које станује у стану, односно породичној кући на земљишту у његовој својини изграђеној супротно закону којим се уређује изградња објеката, које је поднело захтев за озакоњење објекта.

Члан 4.

За реализацију ове одлуке планирана су средства у буџету Града Новог Сада за 2022. годину, за раздео Градске управе за имовину и имовинско-правне послове у функцији 610 – стамбени развој, позиција буџета 591 – зграде и грађевински објекти, позиција финансијског плана 591.02 – пројектно планирање из извора финансирања 13, у укупном износу од 1.000.000,00 динара.

Израду техничке и геодетске документације за озакоњење стана или породичне куће вршиће пројектна организација која буде изабрана путем поступка јавних набавки за ову врсту посла, у складу са одлуком коју доноси Скупштина Града Новог Сада, до износа средстава из става 1. овог члана.

Јавну набавку из тава 2. овог члана спровешће Градска управа за имовину и имовинско-правне послове.

Пројектној организацији изабраној у поступку из става 3. овог члана, средства за израду техничке и геодетске документације преносиће се према израђеној документацији.

Члан 5.

Ова одлука ступа на снагу осмог дана од дана објављивања у „Службеном листу Града Новог Сада“, а примењиваће се од 1. јануара 2022. године.

ПРОГРАМ СТАМБЕНЕ ПОДРШКЕ ЗА ОСТВАРИВАЊЕ ПОМОЋИ ЗА ОЗАКОЊЕЊЕ СТАНА ИЛИ ПОРОДИЧНЕ КУЋЕ У 2022. ГОДИНИ

Редни број	Позиција	Износ
1.	Израда техничке и геодетске документације за озакоњење стана или породичне куће	1.000.000,00 динара
	УКУПНО	**1.000.000,00 динара**

РЕПУБЛИКА СРБИЈА
АУТОНОМНА ПОКРАЈИНА ВОЈВОДИНА
ГРАД НОВИ САД
СКУПШТИНА ГРАДА НОВОГ САДА
Број: 020-237/2021-I
23. децембар 2021. године
НОВИ САД

Председница

MSc Јелена Маринковић Радомировић, с.р.

1425

На основу члана 28. став 3. Статута Града Новог Сада ("Службени лист Града Новог Сада", број 11/19), Скупштина Града Новог Сада, на XXIII седници од 23. децембра 2021. године, доноси

ОДЛУКУ О ИЗМЕНАМА ОДЛУКЕ О ПРОГРАМУ ИНВЕСТИЦИОНИХ АКТИВНОСТИ ЗА 2021. ГОДИНУ КОЈЕ СПРОВОДИ ГРАДСКА УПРАВА ЗА ИМОВИНУ И ИМОВИНСКО - ПРАВНЕ ПОСЛОВЕ ГРАДА НОВОГ САДА

Члан 1.

У Одлуци о програму инвестиционих активности за 2021. годину које спроводи Градска управа за имовину и имовинско-правне послове Града Новог Сада („Службени лист Града Новог Сад“, бр. 63/20, 13/21, 23/21 и 45/21) члан 3. мења се и гласи:

„Члан 3.

Средства за реализацију Програма планирана су Одлуком о буџету Града Новог Сада за 2021. годину у укупном износу од 1.222.297.548,11 динара, и то из извора финансирања 01 – Општи приходи и примања буџета у укупном износу од 771.627.977,50 динара, извор финансирања 07 – трансфери од других нивоа власти у укупном износу од 142.000.000,00 динара, извор финансирања 15 – Неутрошена средства донација из ранијих година у укупном износу од 22.223.091,80 динара, извор финансирања 09 – Примања од продаје нефинансијске имовине у укупном износу од 141.066.536,48 динара, извора финансирања 13 – Нераспоређени вишак прихода и примања из ранијих година у укупном износу од 145.379.942,33 динара.

Средства из става 1. овог члана планирана су у разделу 25 глава 25.01, у оквиру функције 620 – Развој заједнице, а за:

- Програм 15: Опште услуге локалне самоуправе, односно за реализацију Пројекта: Обезбеђивање простора за потребе месних заједница у укупном износу од 20.950.000,00 динара из извора финансирања 01 – 17.750.000,00 динара и извора финансирања 13 – 3.200.000,00 динара.
- Програм 11: Социјална и дечија заштита, односно за реализацију Пројекта: Обезбеђење простора за потребе пензионера у укупном износу од 44.150.000,00 динара из извора финансирања 01 – 31.950.000,00 динара и из извора финансирања 13 – 12.200.000,00 динара.
- Програм 13: Развој културе и информисања у укупном износу од 356.650.900,01 динара, односно за реализацију Пројекта: Реконструкција и доградња објекта Мађарског културног центра, у укупном износу од 34.480.000,00 динара извор финансирања 01, Пројекта: Реконструкција и санација објекта у Лазе Костића 113, Ковиљ у укупном износу од 9.320.000,00 динара извор финансирања 01, Пројекта: Реконструкција КУД Степановићево у укупном износу од 83.000.000,00 динара извор финансирања 01 – 68.000.000,00 динара и извор финансирања 13 – 15.000.000,00 динара, Пројекта: Реконструкција КУД Буковац у укупном износу од 15.000.000,00 динара извор финансирања 01, Пројекта: Инвестициони радови на Дечијем културном центру у укупном износу од 7.780.000,00 динара извор финансирања 01, Пројекта: Европска престоница културе, у укупном износу од 207.070.900,01 динара, који се састоји из извора финансирања 01 – 125.649.929,60 динара, извора финансирања 09 – 40.066.536,00

динара, извора финансирања 13 – 19.131.342,61 динар, извора финансирања 15 – 22.223.091,80 динара.

- Програм 14: Развој спорта и омладине, односно за реализацију програмске активности: Функционисање локалних спортских установа у укупном износу од 22.200.000,00 динара из извора финансирања 01.
- Програм 3: Локални економски развој, односно за реализацију програмске активности: Унапређење привредног и инвестиционог амбијента у укупном износу од 232.055.823,02 динара из извора финансирања 01 – 187.835.832,12 динара, извора финансирања 09 – 1.000.000,48 динара, извора финансирања 13 – 43.219.990,42 динара, за финансирање Пројекта: Реконструкција система за грејање и хлађење у ПЦ Аполо у укупном износу од 4.471.541,68 динара из извора финансирања 01 – 2.474.168,28 динара и извора финансирања 13 – 1.997.373,40 динара и за финансирање Пројекта: Изградња објекта у Радничкој 32 у укупном износу од 143.000.000,00 динара из извора финансирања 01 – 1.000.000,00 динара и из извора финансирања 07 – 142.000.000,00 динара.
- Програм 12: Здравствена заштита, односно за реализацију Пројекта: Изградња објекта Дома здравља на Адицама у укупном износу од 154.515.000,00 динара, и то из извора финансирања 01 – 110.392.047,50 динара и из извора финансирања 13 – 44.122.952,50 динара, Пројекта: Здравствени објекат у улици Булевар цара Лазара 77 у укупном износу од 6.508.283,40 динара из извора финансирања 13.
- Програм 8: Предшколско васпитање и образовање, односно за реализацију Пројекта: Изградња вртића у насељу Сајлово у укупном износу од 107.415.000,00 динара, и то из извора финансирања 01 – 57.415.000,00 динара и из извора финансирања 09 – 50.000.000,00 динара, Пројекта: Изградња вртића у Ветернику у укупном износу од 126.015.000,00 динара из извора финансирања 01 – 76.015.000,00 динара и извора финансирања 09 – 50.000.000,00 динара.
- Програм 10: Средње образовање и васпитање, односно за реализацију Пројекта: Изградња лифта у објекту Бате Бркића 1б у укупном износу од 4.366.000,00 динара из извора финансирања 01.“

Члан 2.

Програм инвестиционих активности за 2021. годину који спроводи Градска управа за имовину и имовинско-правне послове Града Новог Сада, који чини саставни део ове одлуке мења се и гласи:

„ПРОГРАМ ИНВЕСТИЦИОНИХ АКТИВНОСТИ ЗА 2021. ГОДИНУ КОЈЕ СПРОВОДИ ГРАДСКА УПРАВА ЗА ИМОВИНУ И ИМОВИНСКО-ПРАВНЕ ПОСЛОВЕ ГРАДА НОВОГ САДА

Средства за реализацију Програма планирана су Одлуком о буџету Града Новог Сада за 2021. годину у укупном износу од 1.222.297.548,11 динара, и то из извора финансирања 01 – Општи приходи и примања буџета у укупном износу од 771.627.977,50 динара, извор финансирања 07 – трансфери од других нивоа власти у укупном износу од 142.000.000,00 динара, извор финансирања 15 – Неутрошена средства донација из ранијих година у укупном износу од 22.223.091,80 динара, извор финансирања 09 – Примања од продаје нефинансијске имовине у укупном износу од 141.066.536,48 динара, извора финансирања 13 – Нераспоређени вишак прихода и примања из ранијих година у укупном износу од 145.379.942,33 динара, и распоређују се по следећим наменама:

РЕД. БРОЈ	НАЗИВ ПРОЈЕКТА	ПЛАНИРАНА СРЕДСТВА (у динарима)
1.	Инвестиционо одржавање објекта у МЗ Ковиљ	12.816.000,00
2.	Инвестиционо одржавање објекта за потребе МЗ Каћ	7.590.000,00
3.	Инвестиционо одржавање објекта за потребе МЗ Буковац	100.000,00
4.	Изградња објекта Дома пензионера у Каћу	37.200.000,00
5.	Капитално одржавање, реконструкција и адаптација Дома пензионера у Поштанској 3 у Новом Саду	6.000.000,00
6.	Реконструкција објекта Мађарског културног центра	34.000.000,00
7.	Реконструкција и санација објекта у Лазе Костића 113 у Ковиљу	9.131.000,00
8.	Реконструкција КУД Степановићево	81.250.000,00
9.	Реконструкција КУД Буковац	14.700.000,00
10.	Инвестициони радови на Дечјем културном центру	7.500.000,00
11.	Европска престоница културе	201.070.900,01
12.	Изградња трибина, припадајућег простора и друго у Руменци	1.000.000,00

13.	Реконструкција трибина и подтрибинског простора, трафо станица и друго на стадиону у Руменачкој 152	21.000.000,00
14.	Капитално одржавање објеката на Тргу Марије Трандафил, Булевару цара Лазара, Булевару Михајла Пупина 3-5, Трг Младенаца 7, радови на фасадама, крову и друго на објектима месних заједница и друго	93.659.938,70
15.	Пројектно- техничка документација	130.932.684,32
16.	Административна опрема	17.500.000,00
17.	Опрема за образовање, науку, културу и спорт	1.500.000,00
18.	Реконструкција система за грејање и хлађење у ПЦ Аполо	3.872.741,68
19.	Изградња објекта у Радничкој 32	142.000.000,00
20.	Изградња објеката Дома здравља на Адицама	151.635.000,00
21.	Здравствени објекат у улици Булевар цара Лазара 77	5.788.283,40
22.	Изградња вртића у насељу Сајлово	105.000.000,00
23.	Изградња вртића у Ветернику	122.400.000,00
24.	Уградња лифта у објекту Бате Бркића 1б	4.151.000,00
25.	Куповина непокретности у Палмотићевој 1	10.500.000,00

”

Члан 3.

Ова одлука ступа на снагу наредног дана од дана објављивања у "Службеном листу Града Новог Сада".

РЕПУБЛИКА СРБИЈА
АУТОНОМНА ПОКРАЈИНА ВОЈВОДИНА
ГРАД НОВИ САД
СКУПШТИНА ГРАДА НОВОГ САДА
Број: 40-5/2021-2061-I
23. децембар 2021. године
НОВИ САД

Председница

MSc Јелена Маринковић Радомировић, с.р.

1426

На основу члана 28. став 3. Статута Града Новог Сада ("Службени лист Града Новог Сада", број 11/19), Скупштина Града Новог Сада, на XXIII седници од 23. децембра 2021. године, доноси

О Д Л У К У
О ПРОГРАМУ ИНВЕСТИЦИОНИХ АКТИВНОСТИ ЗА 2022. ГОДИНУ КОЈЕ СПРОВОДИ ГРАДСКА УПРАВА ЗА ИМОВИНУ И ИМОВИНСКО - ПРАВНЕ ПОСЛОВЕ ГРАДА НОВОГ САДА

Члан 1.

Овом одлуком утврђује се Програм инвестиционих активности за 2022. годину које спроводи Градска управа за имовину и имовинско - правне послове Града Новог Сада (у даљем тексту: Програм), који чини саставни део ове одлуке.

Члан 2.

Програм обухвата инвестиционе активности које се односе на изградњу и капитално одржавање зграда и објеката, пројектно планирање и набавку машина и опреме, у функцији 620 - Развој заједнице.

Зграде и објекти обухваћени Програмом, а који су у јавној својини Града Новог Сада, су објекти од посебног значаја.

Члан 3.

Средства за реализацију Програма планирана су Одлуком о буџету Града Новог Сада за 2022. годину у укупном износу од 1.776.049.650,00 динара, и то из извора финансирања 01 – Општи приходи и примања буџета у укупном износу од 1.291.549.650,00 динара, извора финансирања 07 – Трансфера од других нивоа власти у укупном износу од 430.000.000,00 динара, извора финансирања 13 – Нераспоређени вишак прихода из ранијих година у укупном износу од 19.000.000,00 динара, извора финансирања 15 – Неутрошена средства донација, помоћи и трансфера из ранијих година у укупном износу од 35.500.000,00 динара.

Средства из става 1. овог члана планирана су у разделу 25 глава 25.01, у оквиру функције 620 – Развој заједнице, а за:

- Програм 15: Опште услуге локалне самоуправе, односно за реализацију Пројекта: Обезбеђивање простора за потребе месних заједница у укупном износу од 3.500.000,00 динара из извора финансирања 01, а за Пројекат: Изградња објекта за потребе ватрогасаца у Футогу у укупном износу од 30.000.000,00 динара из извора финансирања 01.
- Програм 11: Социјална и дечија заштита, односно за реализацију Пројекта: Обезбеђење простора за потребе пензионера у укупном износу од 10.000.000,00 динара из извора финансирања 01.

- Програм 13: Развој културе и информисања у укупном износу од 885.767.650,00 динар, односно за реализацију Пројекта: Реконструкција и доградња објекта Мађарског културног центра, у укупном износу од 44.320.400,00 динара из извора финансирања 01, Пројекта: Реконструкција КУД Буковац у укупном износу од 6.500.000,00 динара из извора финансирања 01, Пројекта: Инвестициони радови на Дечијем културном центру у укупном износу од 1.115.000,00 динара из извора финансирања 01, Пројекта: Инвестициони радови на Дому културе у Лединцима у укупном износу од 20.000.000,00 динара из извора финансирања 01, Пројекта: Европска престоница културе, у укупном износу од 813.832.250,00 динара, који се састоји из извора финансирања 01 – 383.832.250,00 динара и извора финансирања 07 – 430.000.000,00 динара.

- Програм 14: Развој спорта и омладине, односно за реализацију програмске активности: Функционисање локалних спортских установа у укупном износу од 200.046.000,00 динара из извора финансирања 01.

- Програм 3: Локални економски развој, односно за реализацију програмске активности: Унапређење привредног и инвестиционог амбијента у укупном износу од 92.500.000,00 динара из извора финансирања 01 – 79.000.000,00 динара, извора финансирања 13 – 13.500.000,00 динара, за финансирање Пројекта: Изградња објекта у Радничкој 32 у укупном износу од 60.266.000,00 динара из извора финансирања 01 – 24.766.000,00 динара и извора финансирања 15 – 35.500.000,00 динара.

- Програм 12: Здравствена заштита, односно за реализацију Пројекта: Изградња објекта Дома здравља на Адицама у укупном износу од 7.000.000,00 динара, и то из извора финансирања 01 – 1.500.000,00 динара и из извора финансирања 13 – 5.500.000,00 динара.

- Програм 8: Предшколско васпитање, односно за реализацију Пројекта: Изградња вртића у насељу Сајлово у укупном износу од 201.085.000,00 динара из извора финансирања 01, Пројекта: Изградња вртића у Ветернику у укупном износу од 215.885.000,00 динара из извора финансирања 01 и Пројекта: Изградња вртића у Мише Димитријевића у укупном износу од 70.000.000,00 динара из извора финансирања 01.

Члан 4.

Градска управа за имовину и имовинско-правне послове (у даљем тексту: Градска управа) реализује Програм у складу са прописима који уређују јавну својину и јавне набавке.

Члан 5.

Градска управа подноси Скупштини Града Новог Сада годишњи извештај о реализацији Програма.

Градска управа дужна је да, на захтев Градоначелника Града Новог Сада, достави периодични извештај о реализацији Програма.

Члан 6.

Ова одлука ступа на снагу осмог дана од дана објављивања у "Службеном листу Града Новог Сада", а примењиваће се од 1. јануара 2022. године.

РЕПУБЛИКА СРБИЈА
АУТОНОМНА ПОКРАЈИНА ВОЈВОДИНА
ГРАД НОВИ САД
СКУПШТИНА ГРАДА НОВОГ САДА
Број: 40-5/2021-2021-I
23. децембар 2021. године
НОВИ САД

Председница

MSc Јелена Маринковић Радомировић, с.р.

ПРОГРАМ ИНВЕСТИЦИОНИХ АКТИВНОСТИ ЗА 2022. ГОДИНУ КОЈЕ СПРОВОДИ ГРАДСКА УПРАВА ЗА ИМОВИНУ И ИМОВИНСКО-ПРАВНЕ ПОСЛОВЕ ГРАДА НОВОГ САДА

Средства за реализацију Програма планирана су Одлуком о буџету Града Новог Сада за 2022. годину у укупном износу од 1.776.049.650,00 динара, и то из извора финансирања 01 – Општи приходи и примања буџета у укупном износу од 1.291.549.650,00 динара, извора финансирања 07 – Трансфера од других нивоа власти у укупном износу од 430.000.000,00 динара, извора финансирања 13 – Нераспоређени вишак прихода из ранијих година у укупном износу од 19.000.000,00 динара, извора финансирања 15 – Неутрошена средства донација, помоћи и трансфера из ранијих година у укупном износу од 35.500.000,00 динара и распоређују се по следећим наменама:

РЕД. БРОЈ	НАЗИВ ПРОЈЕКТА	ПЛАНИРАНА СРЕДСТВА (у динарима)
1.	Инвестиционо одржавање објекта МЗ Буковцу	3.420.000,00
2.	Изградња објекта за потребе ватрогасаца у Футогу	29.300.000,00
3.	Изградња објекта Дома пензионера у Лединцима	9.770.000,00
4.	Реконструкција објекта Мађарског културног центра	43.000.000,00
5.	Реконструкција КУД Буковац	6.300.000,00
6.	Инвестициони радови на Дечјем културном центру	1.000.000,00

7.	Инвестициони радови на Дому културе у Лединцима	19.540.000,00
8.	Европска престоница културе	795.750.000,00
9.	Реконструкција трибина и подтрибинског простора, трафо станица и друго на стадиону у Руменачкој 152	195.000.000,00
10.	Капитално одржавање зграда и објеката - Градска кућа, Позоришни трг 6, Жарка Зрењанина 2, Тврђава, Арсе Теодоровића 11, Школска 3, Трг Младенаца 7, Булевар Михајла Пупина 3 и други	42.500.000,00
11.	Пројектно- техничка документација	84.579.650,00
12.	Административна опрема	4.000.000,00
13.	Опрема за образовање, науку, културу и спорт	1.000.000,00
14.	Изградња објекта у Радничкој 32	57.000.000,00
15.	Изградња објеката Дома здравља на Адицама	6.500.000,00
16.	Изградња вртића у насељу Сајлово	196.500.000,00
17.	Изградња вртића у Ветернику	212.500.000,00
18.	Изградња вртића у Мише Димитријевића	68.390.000,00

1427

На основу члана 6. Одлуке о прибављању непокретности у јавну својину Града Новог Сада путем изградње два нова објекта јавне намене од посебног значаја за Град Нови Сад, намењена за пружање услуга социјалне заштите („Службени лист Града Новог Сада“, број 33/21) и члана 5. Одлуке о изградњи новог објекта за прихватилиште за одрасла и стара лица у Футогу („Службени лист Града Новог Сада“, бр. 54/20 и 24/21) , Скупштина Града Новог Сада, на XXIII седници од 23. децембра 2021. године, доноси

ОДЛУКУ О ПРОГРАМУ ИНВЕСТИЦИОНИХ АКТИВНОСТИ ГРАДСКЕ УПРАВЕ ЗА СОЦИЈАЛНУ И ДЕЧИЈУ ЗАШТИТУ ЗА 2022. ГОДИНУ

I. Овом Одлуком утврђује се програм инвестиционих активности Градске управе за социјалну и дечију заштиту (у даљем тексту: Градска управа) за 2022. годину.

II. За реализацију овог програма планирана су средства у буџету Града Новог Сада за 2022. годину, у укупном износу од **14.640.000,00** динара, и то:

Редни број	Носилац инвестиционе активности:	Опис:	Програм: / К-то	Планиран износ средстава:	
1.	Град Нови Сад Градска управа за социјалну и дечију заштиту	Израда пројектно техничке документације за изградњу два нова објекта јавне намене од посебног значаја за Град Нови Сад, намењена за пружање услуга социјалне заштите	Програм 11: Социјална и дечија заштита, 0902-5021 П: Изградња нових објеката за пружање услуга социјалне заштите / 5114 – Пројектно планирање	Извор 01:	11.500.000,00
				УКУПНО:	11.500.000,00
2.	Град Нови Сад Градска управа за социјалну и дечију заштиту	Израда пројектно техничке документације за изградњу прихватилишта за одрасла и стара лица у Футогу	Програм 11: Социјална и дечија заштита, 0902-5020 П: Изградња прихватилишта за одрасла и стара лица / 5114 – Пројектно планирање	Извор 01:	1.200.000,00
				Извор 13:	1.940.000,00
				УКУПНО:	3.140.000,00

III. Градска управа се обавезује да активности у вези са реализацијом овог програма изведе стручно и квалитетно у складу са законом, стандардима и нормативима који важе за ову врсту активности.

IV. Градска управа подноси Скупштини Града Новог Сада годишњи извештај о реализацији програма.

Градска управа је дужна да, на захтев Градоначелника Града Новог Сада, достави периодични извештај о реализацији програма.

V. Градска управа реализује овај програм у складу са прописима који уређују јавне набавке и буџетски систем.

VI. Ова одлука ступа на снагу осмог дана од дана објављивања у „Службеном листу Града Новог Сада“, а примењиваће се од 1. јануара 2022. године.

РЕПУБЛИКА СРБИЈА
АУТОНОМНА ПОКРАЈИНА ВОЈВОДИНА
ГРАД НОВИ САД
СКУПШТИНА ГРАДА НОВОГ САДА
Број: 2353/2021-I
23. децембар 2021. године
НОВИ САД

Председница

MSc Јелена Маринковић Радомировић, с.р.

1428

На основу члана 46. став 1. Закона о планирању и изградњи („Службени гласник Републике Србије”, бр. 72/09, 81/09 – исправка, 64/10 – УС, 24/11, 121/12, 42/13 – УС, 50/13 – УС, 98/13 – УС, 132/14, 145/14, 83/18, 31/19, 37/19 – др. закон, 9/20 и 52/21) и члана 39. тачка 7. Статута Града Новог Сада („Службени лист Града Новог Сада”, број 11/19), Скупштина Града Новог Сада на XXIII седници од 23. децембра 2021. године, доноси

ОДЛУКУ
О ИЗРАДИ ПЛАНА ДЕТАЉНЕ РЕГУЛАЦИЈЕ СТАРЕ ЛОЖИОНИЦЕ У НОВОМ САДУ

Члан 1.

На основу ове одлуке израдиће се план детаљне регулације старе ложионице у Новом Саду (у даљем тексту: План).

Члан 2.

Планом ће се обухватити грађевинско подручје у Катастарској општини (у даљем тексту: КО) Нови Сад I и КО Нови Сад II, унутар описане оквирне границе.

За почетну тачку описа оквирне границе Плана утврђена је тачка на пресеку осовине Улице Симеона Пишчевића и јужне границе парцеле број 7741/1, на северу Плана, у КО Нови Сад I. Од ове тачке, граница у правцу североистока, прати јужну регулациону линију Улице Радомира Радујкова Раше и продуженим правцем долази до осовине Булевара Европе. Даље, граница скреће у правцу југоистока, прати осовину Булевара Европе до пресека са осовином Футошког пута. Од ове тачке, граница скреће у правцу југозапада, прати осовину Футошког пута, прелази из КО Нови Сад I у КО Нови Сад II, до пресека са западном границом парцеле број 7839 (Нови Сад II). Даље, граница скреће у правцу северозапада, прати западну границу парцеле број 7839 (Нови Сад II), прелази у КО Нови Сад I, прати западну границу парцела бр. 10664 и 10619/1 до пресека са продуженим правцем из јужне границе парцеле број 7737/13. Од ове тачке, граница скреће у правцу запада, прати претходно описани правац, затим скреће у правцу северозапада, прати источну регулациону линију Улице Симеона Пишчевића до пресека са продуженим правцем из северне границе парцеле број 7810/1. Даље, граница скреће у правцу запада, прати претходно описани правац, затим граница скреће у правцу северозапада, прати осовину Улице Симеона Пишчевића и долази до тачке која је утврђена за почетну тачку описа оквирне границе Плана.

Планом ће се обухватити приближно 16,5 ha.

Члан 3.

Услови и смернице за уређење и грађење обухваћеног простора дефинисани су Планом генералне регулације простора за мешовиту намену између улица Футошке, Хајдук Вељкове, Руменачке и Суботичког булевара у Новом Саду („Службени лист Града Новог Сада”, бр. 40/11, 11/15, 19/16, 75/16, 42/18, 22/19, 35/19, 50/19, 54/19 – исправка, 9/20 и 10/21 – др. план) (у даљем тексту: План генералне регулације), којим је обухваћени простор претежно намењен садржајима културе, општеградском центру, радној зони секундарних и терцијарних делатности, парковским и саобраћајним површинама.

Члан 4.

Циљ израде Плана је утврђивање правила уређења и правила грађења, у складу са правилима усмеравајућег карактера која су дата Планом генералне регулације.

Члан 5.

Концептуални оквир планирања одређен је Планом генералне регулације.

Члан 6.

Рок за израду Плана је пет месеци од дана ступања на снагу ове одлуке.

Члан 7.

Средства за израду Плана обезбеђена су у Програму уређивања грађевинског земљишта за 2021. годину („Службени лист Града Новог Сада”, бр. 59/20, 5/21, 9/21, 15/21, 23/21, 33/21, 38/21 и 44/21).

Члан 8.

План ће израдити Јавно предузеће „Урбанизам“ Завод за урбанизам Нови Сад.

Члан 9.

Саставни део ове одлуке су Решење о неприступању изради стратешке процене утицаја плана детаљне регулације старе ложионице у Новом Саду на животну средину, и графички приказ обухвата планског подручја.

Члан 10.

Рани јавни увид обавиће се након доношења ове одлуке, излагањем материјала којим се представља концептуални оквир просторног развоја, у приземљу пословне зграде

Јавног предузећа „Урбанизам“ Завод за урбанизам Нови Сад, Булевар цара Лазара број 3, у просторијама Месне заједнице „Гаврило Принцип“, Нови Сад, Булевар Јована Дучића број 3, путем интернет странице Скупштине Града Новог Сада https://skupstina.novisad.rs/rani-javni-uvid/ и интернет странице Града Новог Сада http://www.novisad.rs/lat/gradska-uprava-za-urbanizam-i-gradjevinske-poslove-0.

Јавни увид обавиће се излагањем нацрта плана детаљне регулације старе ложионице у Новом Саду, у приземљу пословне зграде Јавног предузећа „Урбанизам“ Завод за урбанизам Нови Сад, Булевар цара Лазара број 3, у просторијама Месне заједнице „Гаврило Принцип“, Нови Сад, Булевар Јована Дучића број 3, путем интернет странице Скупштине Града Новог Сада https://skupstina.novisad.rs/javni-uvid/ и интернет странице Града Новог Сада http://www.novisad.rs/lat/gradska-uprava-za-urbanizam-i-gradjevinske-poslove-0.

Члан 11.

Ова одлука ступа на снагу осмог дана од дана објављивања у „Службеном листу Града Новог Сада“.

РЕПУБЛИКА СРБИЈА
АУТОНОМНА ПОКРАЈИНА ВОЈВОДИНА
ГРАД НОВИ САД
СКУПШТИНА ГРАДА НОВОГ САДА
Број: 35-858/2021-I
23. децембар 2021. године
НОВИ САД

Председница

MSc Јелена Маринковић Радомировић, с.р.

Градска управа за урбанизам и грађевинске послове, на основу члана 9. став 3. Закона о стратешкој процени утицаја на животну средину (,‘Службени гласник РС‘‘, бр. 135/04 и 88/10), а по прибављеном Мишљењу Градске управе за заштиту животне средине, број VI-501-1/2021-353 од 07.10.2021. године, доноси

Р Е Ш Е Њ Е
О НЕПРИСТУПАЊУ ИЗРАДИ СТРАТЕШКЕ ПРОЦЕНЕ УТИЦАЈА ПЛАНА ДЕТАЉНЕ РЕГУЛАЦИЈЕ СТАРЕ ЛОЖИОНИЦЕ У НОВОМ САДУ НА ЖИВОТНУ СРЕДИНУ

Не приступа се изради стратешке процене утицаја плана детаљне регулације Старе ложионице у Новом Саду на животну средину, којом ће бити обухваћен простор у границама одређеним одлуком о изради плана детаљне регулације дела Старе ложионице у Новом Саду.

О б р а з л о ж е њ е

Законом о стратешкој процени утицаја на животну средину (’’Службени гласник Републике Србије’’ бр. 135/04 и 88/10) прописано је да се стратешка процена врши за планове, програме и основе у области просторног и урбанистичког планирања.

Одлуку о изради стратешке процене доноси орган надлежан за припрему плана, по претходно прибављеном мишљењу органа надлежног за послове заштите животне средине и других заинтересованих органа и организација. Одлука о изради стратешке процене утицаја на животну средину је саставни део одлуке о изради плана и објављује се.

Законом о планирању и изградњи (’’Службени гласник РС’’, бр. 72/09, 81/09 – исправка, 64/10 – УС, 24/11, 121/12, 42/13 – УС, 50/13 – УС, 98/13 – УС, 132/14, 145/14, 83/18, 31/19, 37/19-др. закон, 9/20 и 52/21), у члану 46. ст. 6. прописано је да носилац израде плана, пре доношења одлуке о изради планског документа, од надлежног органа за послове заштите животне средине прибавља мишљење о потреби израде стратешке процене утицаја на животну средину.

Одлуком о одређивању врсте планских докумената за које се израђује стратешка процена утицаја на животну средину (’’Службени лист Града Новог Сада’’ број 48/09), одређене су врсте планских докумената у области просторног и урбанистичког планирања за које се израђује стратешка процена утицаја на животну средину. Поред тога прописано је да за измене планских докумената, орган надлежан за припрему плана може одлучити, по претходно прибављеном мишљењу органа надлежног за послове заштите животне средине и других заинтересованих органа и организација, да се не израђује стратешка процена утицаја на животну средину.

Планом детаљне регулације Старе ложионице у Новом Саду обухватиће се подручје у КО Нови Сад I и КО Нови Сад II, површине приближно 17 ha.

Највећи део обухвата плана чини постојеће железничко подручје, где се налазе објекти који припадају Станичном комплексу „Нови Сад - Теретна” и који су у функцији одвијања железничког саобраћаја, односно у функцији технолошких процеса за одржавање железничких вучних возила (одржавање, дневни преглед и слично).

Поред ложионице са окретницом, која је служила за поправку парних локомотива и њихово намиривање (чишћење, пуњење угљем и водом, гаражирање), у комплексу се налазе и прва зграда Железничке станице „Нови Сад – Теретна”, управна зграда, колска радионица, депо за поправке и одржавање шинобуса, водоторањ – резервоар за напајање објеката и локомотива водом), пратећи магацини и радионице.

У јужном делу овог простора груписани су стамбени објекти, породични и вишепородични, међу којима и четири објекта који представљају зачетак Железничке колоније.

Паралелно са Булеваром Европе пружа се једноколосечна железничка пруга Нови Сад – Нови Сад Ложионица. Железничка пруга и станица се задржавају док се не стекну услови за пресељење ових садржаја на планирану локацију (Железничка станица Нови Сад Теретна). Наведено измештање је услов за реализацију садржаја планираних на земљишту које је тренутно у власништву „Железнице Србије” а.д. и „Инфраструктуре железнице Србије”.

Комплекс старе ранжирне станице представља целовити пример индустријске архитектуре који је сачувао све елементе од значаја за индустријско наслеђе: објекте, шине, скретнице и окретнице, као и машине и алате.

Због својих изузетних историјских, архитектонских, урбанистичких, културних и индустријско-техничких вредности,

„Комплекс старе Ранжирне станице ЖТП-а у Новом Саду" евидентиран је као непокретност која ужива претходну заштиту. Целина обухвата објекте и просторе на следећим катастарским парцелама: део парцеле број 10619/1 и целе парцеле бр. 10619/2, 10619/4, 10619/5, 10619/6, 10627, 10628, 10629, 10630, 10631, 10632, 10633, 10634, 10635, 10636, 10637, 10639, 10640, 10641, 10642, 10643, 10644, 10645 и 10646 КО Нови Сад I.

Преостали део простора, који се налази уз Улицу Симеона Пишчевића, представља неуређено грађевинско земљиште.

Планом генералне регулације обухваћени простор претежно је намењен садржајима културе, општеградском центру, радној зони секундарних и терцијарних делатности, парковским и саобраћајним површинама.

За обухваћени простор на снази су два плана детаљне регулације: План детаљне регулације дела радне зоне „Запад" у Новом Саду („Службени лист Града Новог Сада", број 13/06) и План детаљне регулације старе ранжирне станице у Новом Саду („Службени лист Града Новог Сада", број 52/09).

Циљ израде Плана је утврђивање правила уређења и правила грађења, у складу са правилима усмеравајућег карактера која су дата Планом генералне регулације простора за мешовиту намену између улица Футошке, Хајдук Вељкове, Руменачке и Суботичког булевара у Новом Саду („Службени лист Града Новог Сада", бр. 40/11, 11/15, 19/16, 75/16, 42/18, 22/19, 35/19, 50/19, 54/19 – исправка и 9/20).

С обзиром на то да се ради о простору који Одлуком о одређивању врсте планских докумената за које се израђује стратешка процена утицаја на животну средину („Службени лист Града Новог Сада", број 48/09), није утврђен као простор за који се израђује стратешка процена утицаја плана на животну средину, доноси се решење о неприступању изради стратешке процене утицаја плана детаљне регулације Старе ложионице у Новом Саду на животну средину.

Зависно од намене и услова за изградњу, за пројекте који буду реализовани на основу плана детаљне регулације Старе ложионице у Новом Саду, услови заштите животне средине, односно потреба покретања поступка процене утицаја на животну средину, биће утврђени у складу са Законом о процени утицаја на животну средину (''Службени гласник РС'', бр. 135/04 и 36/09) и Уредбом о утврђивању Листе пројеката за које је обавезна процена утицаја и Листе пројеката за које се може захтевати процена утицаја на животну средину (''Службени гласник РС'', број 114/08).

На основу свега наведеног одлучено је као у диспозитиву.

РЕПУБЛИКА СРБИЈА
АУТОНОМНА ПОКРАЈИНА ВОЈВОДИНА
ГРАД НОВИ САД
ГРАДСКА УПРАВА ЗА УРБАНИЗАМ
И ГРАЂЕВИНСКЕ ПОСЛОВЕ
Број: V-35-858/21
12. октобар 2021. године
НОВИ САД

вд. начелника

Дејан Михајловић, с.р.

1429

На основу члана 46. став 1. Закона о планирању и изградњи („Службени гласник Републике Србије", бр. 72/09, 81/09 – исправка, 64/10 – УС, 24/11, 121/12, 42/13 – УС, 50/13 – УС, 98/13 – УС, 132/14, 145/14, 83/18, 31/19, 37/19 – др. закон, 9/20 и 52/21) и члана 39. тачка 7. Статута Града Новог Сада („Службени лист Града Новог Сада", број 11/19), Скупштина Града Новог Сада на XXIII седници од 23. децембра 2021. године, доноси

ОДЛУКУ
О ИЗРАДИ ПЛАНА ДЕТАЉНЕ РЕГУЛАЦИЈЕ ПОСЛОВАЊА ДУЖ ТЕМЕРИНСКЕ УЛИЦЕ, А СЕВЕРНО ОД УЛИЦЕ ПАЈЕ РАДОСАВЉЕВИЋА У НОВОМ САДУ

Члан 1.

На основу ове одлуке израдиће се план детаљне регулације пословања дуж Темеринске улице, а северно од Улице Паје Радосављевића у Новом Саду (у даљем тексту: План).

Члан 2.

Планом ће се обухватити грађевинско подручје у Катастарској општини (у даљем тексту: КО) Нови Сад I и КО Нови Сад III, унутар описане границе.

За почетну тачку описа оквирне границе Плана утврђена је тачка на тромеђи парцела бр. 37/3, 37/4 и 37/5 у КО Нови Сад I. Од ове тачке у правцу југоистока граница прати јужну регулациону линију Државног пута А1 (Е-75), прелази у КО Нови Сад III и долази до тромеђе парцела бр. 104/2, 104/61 и 104/62, затим скреће ка југу, прати западну границу парцеле број 104/2 до пресека са северном планираном регулационом линијом улице, скреће ка истоку, прати северну планирану регулациону линију улице до пресека са источном границом парцеле број 104/30, скреће ка југу, прати источну границу парцела бр. 104/30 и 104/41 до пресека са северном границом парцеле број 100, скреће ка истоку, прати северну границу парцеле број 100, до пресека са западном границом парцеле број 104/43. Даље, граница прати редом западну, северну, западну, северну и источну границу парцеле број 104/43 до пресека са источном планираном регулационом линијом улице, наставља да прати источну планирану регулациону линију улице до пресека са северном границом парцеле број 310, скреће ка западу, прати исту, пресеца парцелу број 321/32 и долази до западне границе парцеле број 321/32. Даље, граница скреће ка северу, прати западну границу парцеле број 321/32 до тромеђе парцела бр. 340/1, 321/1 (пут) и 321/32. Од ове тачке, граница пресеца парцелу број 321/1 (пут), долази до тромеђе парцела бр. 321/1 (пут), 311/7 и 104/17, наставља да прати западну границу парцеле број 104/17, пресеца парцелу број 104/19, прати југозападну границу парцела бр. 104/19, 104/18, 104/36, 104/17, 104/43, скреће ка западу, пресеца парцелу број 314/1 и наставља да прати јужну регулациону линију Улице Стојана Јанковића до пресека са западном границом парцеле број 320/15. Од ове тачке, граница управним правцем долази до осовине улице, скреће ка југу, прати исту до пресека са осовином Улице Васе Остојића, скреће ка западу, прати осовину Улице Васе Остојића до пресека са продуженим правцем источне границе парцеле број 323/4. Даље, граница скреће ка југу,

прати описани правац и источну границу парцела бр. 323/4, 323/5, 323/6, 323/7 и 323/8, скреће ка западу, прати северну границу парцела бр. 356/1 и 357/1, скреће ка југу, прати западну границу парцеле број 357/1 до пресека са северном планираном регулационом линијом трафостанице. Од ове тачке, граница скреће ка истоку, прати северну планирану регулациону линију трафостанице, пресеца парцелу број 356/1, прати јужну планирану регулациону линију улице и продуженим правцем долази до осовине планиране улице. Даље, граница скреће ка југу, прати осовину планиране улице до пресека са осовином Дечанске улице, скреће ка западу, прати осовину Дечанске улице до пресека са источном границом парцеле број 403/3, скреће ка југу, прати источну границу парцела бр. 403/3, 426/1, 404/2 до пресека са северном границом парцеле број 409/1. Даље, граница скреће ка истоку, прати северну границу парцела бр. 409/1, 409/17 и 410/12, скреће ка југу и прати источну границу парцеле број 410/12 до пресека са северном границом парцеле број 410/5. Од ове тачке, граница скреће ка западу, прати северну границу парцела бр. 410/5 и 409/6, пресеца парцелу број 409/7, прелази у КО Нови Сад I, пресеца парцелу број 10381/1 (Темерински пут) и 488/10 и долази до тромеђе парцела бр. 488/10, 488/4 и 488/3. Даље, граница прати северну границу парцела бр. 488/4 и 10375/3 и продуженим правцем долази до осовине Улице Боже Кузмановића, скреће ка северу, прати осовину Улице Боже Кузмановића до осовине Сечењске улице, скреће ка западу и прати осовину Сечањске улице до пресека са западном границом парцеле број 26/2. Даље, граница скреће ка северу, прати западну границу парцела бр. 26/2, 25/2, 36/5 и 37/3 и долази до тачке која је одређена за почетну тачку описа оквирне границе Плана.

Планом ће се обухватити приближно 30,00 ha.

Члан 3.

Услови и смернице за уређење и грађење обухваћеног подручја дефинисани су Планом генералне регулације простора за породично становање уз Темерински и Сентандрејски пут са окружењем у Новом Саду („Службени лист Града Новог Сада", бр. 30/14 и 75/16) (у даљем тексту: План генералне регулације), којим је обухваћени простор претежно намењен за породично становање, пословање са становањем и пословање на улазним правцима и станицама за снабдевање горивом.

Члан 4.

Циљ израде Плана је преиспитивање важећих планских решења и њихово усклађивање са могућностима реализације, у складу са новим захтевима и потребама корисника простора.

Члан 5.

Концептуални оквир планирања одређен је Планом генералне регулације.

Члан 6.

Рок за израду Плана је пет месеци од дана ступања на снагу ове одлуке.

Члан 7.

Средства за израду Плана обезбеђена су у Програму уређивања грађевинског земљишта за 2021. годину („Службени лист Града Новог Сада", бр. 59/20, 5/21, 9/21, 15/21, 23/21, 33/21, 38/21 и 44/21).

Члан 8.

План ће израдити Јавно предузеће „Урбанизам" Завод за урбанизам Нови Сад.

Члан 9.

Саставни део ове одлуке су Решење о неприступању изради стратешке процене утицаја плана детаљне регулације пословања дуж Темеринске улице а северно од Улице Паје Радосављевића у Новом Саду и графички приказ обухвата планског подручја.

Члан 10.

Рани јавни увид обавиће се након доношења ове одлуке, излагањем материјала којим се представља концептуални оквир уређења простора, у приземљу пословне зграде Јавног предузећа „Урбанизам" Завод за урбанизам Нови Сад, Булевар цара Лазара број 3, у просторијама Месне заједнице „Слана бара", Нови Сад, Ченејска улица број 54, Месне заједница „Клиса" Нови Сад, Савска улица број 27, Месне заједница „Видовданско насеље" Нови Сад, Улица др Јована Андрејевића број 2а, путем интернет странице Скупштине Града Новог Сада https://skupstina.novisad.rs/rani-javni-uvid/ и интернет странице Града Новог Сада http://www.novisad.rs/lat/gradska-uprava-za-urbanizam-i-gradjevinske-poslove-0.

Јавни увид обавиће се излагањем нацрта плана детаљне регулације пословања дуж Темеринске улице, а северно од Улице Паје Радосављевића у Новом Саду, у приземљу пословне зграде Јавног предузећа „Урбанизам" Завод за урбанизам Нови Сад, Булевар цара Лазара број 3, у просторијама Месне заједнице „Слана бара", Нови Сад, Ченејска улица број 54, Месне заједница „Клиса" Нови Сад, Савска улица број 27, Месне заједница „Видовданско насеље" Нови Сад, Улица др Јована Андрејевића број 2а и путем интернет странице Скупштине Града Новог Сада https://skupstina.novisad.rs/javni-uvid/ и интернет странице Града Новог Сада http://www.novisad.rs/lat/gradska-uprava-za-urbanizam-i-gradjevinske-poslove-0.

Члан 11.

Ова одлука ступа на снагу осмог дана од дана објављивања у „Службеном листу Града Новог Сада".

РЕПУБЛИКА СРБИЈА
АУТОНОМНА ПОКРАЈИНА ВОЈВОДИНА
ГРАД НОВИ САД
СКУПШТИНА ГРАДА НОВОГ САДА
Број: 35-655/2021-I
23. децембар 2021. године
НОВИ САД

Председница

MSc Јелена Маринковић Радомировић, с.р.

Градска управа за урбанизам и грађевинске послове, на основу члана 9. став 3. Закона о стратешкој процени утицаја на животну средину (,'Службени гласник РС'', бр. 135/04 и 88/10), а по прибављеном Мишљењу Градске управе за заштиту животне средине, број VI-501-1/2021-265 од 19.07.2021. године, доноси

Р Е Ш Е Њ Е
О НЕПРИСТУПАЊУ ИЗРАДИ СТРАТЕШКЕ ПРОЦЕНЕ УТИЦАЈА ПЛАНА ДЕТАЉНЕ РЕГУЛАЦИЈЕ ПОСЛОВАЊА ДУЖ ТЕМЕРИНСКЕ УЛИЦЕ А СЕВЕРНО ОД УЛИЦЕ ПАЈЕ РАДОСАВЉЕВИЋА У НОВОМ САДУ НА ЖИВОТНУ СРЕДИНУ

Не приступа се изради стратешке процене утицаја плана детаљне регулације пословања дуж Темеринске улице а северно од Улице Паје Радосављевића у Новом Саду на животну средину, којом ће бити обухваћен простор у границама одређеним одлуком о изради плана детаљне регулације пословања дуж Темеринске улице а северно од Улице Паје Радосављевића у Новом Саду.

О б р а з л о ж е њ е

Законом о стратешкој процени утицаја на животну средину (''Службени гласник Републике Србије'' бр. 135/04 и 88/10) прописано је да се стратешка процена врши за планове, програме и основе у области просторног и урбанистичког планирања.

Одлуку о изради стратешке процене доноси орган надлежан за припрему плана, по претходно прибављеном мишљењу органа надлежног за послове заштите животне средине и других заинтересованих органа и организација. Одлука о изради стратешке процене утицаја на животну средину је саставни део одлуке о изради плана и објављује се.

Законом о планирању и изградњи (''Службени гласник РС'', бр. 72/09, 81/09 – исправка, 64/10 – УС, 24/11, 121/12, 42/13 – УС, 50/13 – УС, 98/13 – УС, 132/14, 145/14, 83/18, 31/19, 37/19-др. закон, 9/20 и 52/21), у члану 46. ст. 6. прописано је да носилац израде плана, пре доношења одлуке о изради планског документа, од надлежног органа за послове заштите животне средине прибавља мишљење о потреби израде стратешке процене утицаја на животну средину.

Одлуком о одређивању врсте планских докумената за које се израђује стратешка процена утицаја на животну средину (''Службени лист Града Новог Сада'' број 48/09), одређене су врсте планских докумената у области просторног и урбанистичког планирања за које се израђује стратешка процена утицаја на животну средину. Поред тога прописано је да за измене планских докумената, орган надлежан за припрему плана може одлучити, по претходно прибављеном мишљењу органа надлежног за послове заштите животне средине и других заинтересованих органа и организација, да се не израђује стратешка процена утицаја на животну средину.

Услови и смернице за уређење и грађење обухваћеног простора дефинисани су Планом генералне регулације простора за породично становање уз Темерински и Сентандрејски пут са окружењем у Новом Саду („Службени лист Града Новог Сада", број 30/14 и 75/16), којим је обухваћени простор претежно намењен за породично становање, пословање са становањем и пословање на улазним правцима.

Простор који ће се обухватити Планом, налази се у катастарској општини Нови Сад III, приближне површине око 30,00 ha.

Највећи део простора намениће се пословању, односно пословању на улазним правцима из домена терцијарних делатности. Простори ове намене биће претежно позиционирани уз Темерински пут. Остатак простора намениће се породичном становању, станицама за снабдевање горивом и саобраћајним површинама. Пословање на улазним правцима ће бити заступљено првенствено у просторима позиционираним дуж источне регулације Темеринског пута али и у четири специфична блока дуж западне регулације Темеринског пута. Пословање на улазним правцима планираће се и у издвојеном блоку у источном делу обухвата плана. Породично становање, ће бити значајно заступљено, планираће се у мањим потезима дуж западне стране Темеринског пута, а највећим делом у блоковима западно од њега, претежно дуж улице Боже Кузмановића.

Поред доминантних намена пословања на улазним правцима и породичног становања у оквиру обухвата плана ће се планирати и саобраћајне површине, зеленило, као и простори намењени за станице за снабдевање горивом. Предлаже се да се постојеће станице за снабдевање горивом задрже.

Планом генералне регулације за простор у обухвату Плана прописана су три начина спровођења. У највећем делу простора основ за реализацију је план детаљне регулације. У појединим деловима простора основ за реализацију је план генералне регулације, а у зони два издвојена појединачна локалитета основ за реализацију је делом план генералне а делом план детаљне регулације.

Циљ израде Плана је преиспитивање важећег планског решења и његово усклађивање са могућностима реализације, у складу са новим захтевима и потребама корисника простора.

С обзиром на то да се ради о простору који Одлуком о одређивању врсте планских докумената за које се израђује стратешка процена утицаја на животну средину (''Службени лист Града Новог Сада'' број 48/09), није утврђен као простор за који се израђује стратешка процена утицаја плана на животну средину, доноси се решење о неприступању изради стратешке процене утицаја на животну средину плана детаљне регулације пословања дуж Темеринске улице а северно од Улице Паје Радосављевића у Новом Саду.

Зависно од намене и услова за изградњу, за пројекте који буду реализовани на основу плана детаљне регулације пословања дуж Темеринске улице а северно од Улице Паје Радосављевића у Новом Саду, услови заштите животне средине, односно потреба покретања поступка процене утицаја на животну средину, биће утврђени у складу са Законом о процени утицаја на животну средину (''Службени гласник РС'', бр. 135/04 и 36/09) и Уредбом о утврђивању Листе пројеката за које је обавезна процена утицаја и Листе пројеката за које се може захтевати процена утицаја на животну средину (''Службени гласник РС'', број 114/08).

На основу свега наведеног одлучено је као у диспозитиву.

РЕПУБЛИКА СРБИЈА
АУТОНОМНА ПОКРАЈИНА ВОЈВОДИНА
ГРАД НОВИ САД
ГРАДСКА УПРАВА ЗА УРБАНИЗАМ
И ГРАЂЕВИНСКЕ ПОСЛОВЕ
Број: V-35-655/21
26. јули 2021. године
НОВИ САД

вд. начелника

Дејан Михајловић, с.р.

1430

На основу члана 46. став 1. Закона о планирању и изградњи („Службени гласник Републике Србије“, бр. 72/09, 81/09 – исправка, 64/10 – УС, 24/11, 121/12, 42/13 – УС, 50/13 – УС, 98/13 – УС, 132/14, 145/14, 83/18, 31/19, 37/19 – др. закон, 9/20 и 52/21) и члана 39. тачка 7. Статута Града Новог Сада („Службени лист Града Новог Сада”, број 11/19), Скупштина Града Новог Сада на XXIII седници од 23. децембра 2021. године, доноси

ОДЛУКУ
О ИЗРАДИ ИЗМЕНА И ДОПУНА ПЛАНА ДЕТАЉНЕ РЕГУЛАЦИЈЕ КЛИСАНСКОГ ПУТА У НОВОМ САДУ (ЛОКАЛИТЕТ ИЗМЕЂУ УЛИЦА ПАЈЕ РАДОСАВЉЕВИЋА И ПРОФЕСОРА ГРЧИЋА)

Члан 1.

На основу ове одлуке израдиће се одлука о изменама и допунама Плана детаљне регулације Клисанског пута у Новом Саду („Службени лист Града Новог Сада”, број 13/12) (у даљем тексту: План), за локалитет између улица Паје Радосављевића и Професора Грчића.

Члан 2.

Одлуком о изменама и допунама Плана обухватиће се део грађевинског подручја Плана, у Катастарској општини (у даљем тексту: КО) Нови Сад I, унутар описане границе.

За почетну тачку описа границе дела грађевинског подручја Плана, утврђена је тачка на тромеђи парцела бр. 948/1, 943 и 855/23 (КО Нови Сад IV). Од ове тачке, граница у правцу истока, прати северну границу парцеле број 948/1. Даље, граница скреће у правцу југа, прати источну границу парцела бр. 948/1, 948/2 и 950/2 до пресека са северном регулационом линијом планираног продужетка Улице Паје Радосављевића. Од ове тачке, граница скреће у правцу запада, прати северну регулациону линију планираног продужетка Улице Паје Радосављевића до пресека са источном регулационом линијом Улице професора Грчића. Даље, граница скреће у правцу севера, прати источну регулациону линију Улице професора Грчића и долази до тачке која је утврђена за почетну тачку описа границе одлуке о изменама и допунама Плана.

Одлуком о изменама и допунама Плана обухватиће се 0,36 ha.

Члан 3.

Услови и смернице за уређење и грађење обухваћеног простора дефинисани су Планом генералне регулације простора за породично становање уз Темерински и Сентандрејски пут са окружењем у Новом Саду („Службени лист Града Новог Сада“, бр. 30/14 и 75/16) (у даљем тексту: План генералне регулације), којим је обухваћени простор претежно намењен породичном становању.

Члан 4.

Циљ израде одлуке о изменама и допунама Плана је преиспитивање важећег планског решења како би се завршила започета транформација простора, у складу са потребама корисника и стањем на терену, а у свему у складу са правилима уређења и правилима грађења који су утврђени Планом генералне регулације.

Члан 5.

Концептуални оквир планирања одређен је Планом генералне регулације.

Члан 6.

Рок за израду одлуке о изменама и допунама Плана је 15 радних дана од дана завршетка поступка раног јавног увида, односно достављања посебних услова за израду планског документа од стране надлежних институција.

Члан 7.

Средства за израду одлуке о изменама и допунама Плана обезбедила је Соња Поткозарац из Новог Сада.

Члан 8.

Одлуку о изменама и допунама Плана израдиће Јавно предузеће „Урбанизам” Завод за урбанизам Нови Сад.

Члан 9.

Саставни део ове одлуке су Решење о неприступању изради стратешке процене утицаја одлуке о изменама и допунама Плана детаљне регулације Клисанског пута у Новом Саду на животну средину и графички приказ обухвата планског подручја које се мења.

Члан 10.

Рани јавни увид обавиће се након доношења ове одлуке, излагањем материјала у приземљу пословне зграде Јавног предузећа „Урбанизам” Завод за урбанизам Нови Сад, Булевар цара Лазара број 3, у просторијама Месне заједнице „Клиса“, Нови Сад, Савска улица број 27 и Месне заједнице „Слана бара“ Ченејска улица број 54, путем интернет странице Скупштине Града Новог Сада https://skupstina.novisad.rs/javni-uvid/ и интернет странице Града Новог Сада http://www.novisad.rs/lat/gradska-uprava-za-urbanizam-i-gradjevinske-poslove-0 .

Јавни увид обавиће се излагањем нацрта одлуке о изменама и допунама Плана детаљне регулације Клисанског пута у Новом Саду (локалитет између улица Паје Радосављевића и Професора Грчића) у приземљу пословне зграде Јавног предузећа „Урбанизам“ Завод за урбанизам Нови Сад, Булевар цара Лазара број 3, у просторијама Месне заједнице „Клиса“, Нови Сад, Савска улица број 27 и Месне заједнице „Слана бара“ Ченејска улица број 54, путем интернет странице Скупштине Града Новог Сада https://skupstina.novisad.rs/javni-uvid/ и интернет странице Града Новог Сада http://www.novisad.rs/lat/gradska-uprava-za-urbanizam-i-gradjevinske-poslove-0 .

Члан 11.

Ова одлука ступа на снагу осмог дана од дана објављивања у „Службеном листу Града Новог Сада“.

РЕПУБЛИКА СРБИЈА
АУТОНОМНА ПОКРАЈИНА ВОЈВОДИНА
ГРАД НОВИ САД
СКУПШТИНА ГРАДА НОВОГ САДА
Број: 35-835/2021-I
23. децембар 2021. године
НОВИ САД

Председница

MSc Јелена Маринковић Радомировић, с.р.

Градска управа за урбанизам и грађевинске послове, на основу члана 9. став 3. Закона о стратешкој процени утицаја на животну средину (,'Службени гласник РС'', бр. 135/04 и 88/10), а по прибављеном Мишљењу Градске управе за заштиту животне средине, број VI-501-1/2021-347 од 30.09.2021. године , доноси

Р Е Ш Е Њ Е
О НЕПРИСТУПАЊУ ИЗРАДИ СТРАТЕШКЕ ПРОЦЕНЕ УТИЦАЈА ОДЛУКЕ О ИЗМЕНАМА И ДОПУНАМА ПЛАНА ДЕТАЉНЕ РЕГУЛАЦИЈЕ КЛИСАНСКОГ ПУТА У НОВОМ САДУ НА ЖИВОТНУ СРЕДИНУ

Не приступа се изради стратешке процене утицаја одлуке о изменама и допунама Плана детаљне регулације Клисанског пута у Новом Саду на животну средину, којом ће бити обухваћен простор у границама одређеним одлуком о изради измена и допуна Плана детаљне регулације Клисанског пута у Новом Саду (локалитет између улица Паје Радосављевића и професора Грчића).

О б р а з л о ж е њ е

Законом о стратешкој процени утицаја на животну средину (''Службени гласник Републике Србије'' бр. 135/04 и 88/10) прописано је да се стратешка процена врши за планове, програме и основе у области просторног и урбанистичког планирања.

Одлуку о изради стратешке процене доноси орган надлежан за припрему плана, по претходно прибављеном мишљењу органа надлежног за послове заштите животне средине и других заинтересованих органа и организација. Одлука о изради стратешке процене утицаја на животну средину је саставни део одлуке о изради плана и објављује се.

Законом о планирању и изградњи (''Службени гласник РС'', бр. 72/09, 81/09 – исправка, 64/10 – УС, 24/11, 121/12, 42/13 – УС, 50/13 – УС, 98/13 – УС, 132/14, 145/14, 83/18, 31/19, 37/19-др. Закон, 9/20 и 52/21), у члану 46. ст. 6. прописано је да носилац израде плана, пре доношења одлуке о изради планског документа, од надлежног органа за послове заштите животне средине прибавља мишљење о потреби израде стратешке процене утицаја на животну средину.

Одлуком о одређивању врсте планских докумената за које се израђује стратешка процена утицаја на животну средину (''Службени лист Града Новог Сада'' број 48/09), одређене су врсте планских докумената у области просторног и урбанистичког планирања за које се израђује стратешка процена утицаја на животну средину. Поред тога прописано је да за измене планских докумената, орган надлежан за припрему плана може одлучити, по претходно прибављеном мишљењу органа надлежног за послове заштите животне средине и других заинтересованих органа и организација, да се не израђује стратешка процена утицаја на животну средину.

Услови и смернице за уређење и грађење обухваћеног простора дефинисани су Планом генералне регулације, којим је обухваћени простор претежно намењен породичном становању. Простор обухваћен Планом представља неизграђено грађевинско земљиште и пољопривредно земљиште. Простор се налази у делу урбанистичког блока на углу улица Професора Грчића и Паје Радосављевић. Планом су обухваћене парцеле број 948/1, 948/2, 950/1 и део парцеле 950/2 КО Нови Сад I, које се налазе у Катастарској општини Нови Сад I, површине 0,36 ha, којима се приступа из Улице Професора Грчића. Део парцеле 950/2 је намењен за површину јавне намене (Улица Паје Радосављевића), која се налази ван обухвата Плана.

Парцеле су делимично изграђене. На парцели број 948/1 изграђен је приземни породични стамбени објекат са приземним пословним анексом који није у функцији. На парцели број 950/2 изграђен је објекат у функцији пољопривредне производње. Улицом професора Грчића и након реализације планиране Улице Паје Радосављевића (градска главна саобраћајница), локалитет ће бити релативно повољно повезан са Клисанским путем, Сентандрејским путем и Булеваром Европе.

Циљ израде одлуке о изменама и допунама Плана је преиспитивање важећег планског решења како би се завршила започета транформација простора, у складу са потребама корисника и стањем на терену, а у свему у складу са правилима уређења и правилима грађења који су утврђени Планом генеалне регулације.

Преиспитаће се важећи план детаљне регулације и дефинисаће се плански услови тако да се омогући реализација планских решења у делу у коме је била отежана његова примена.Намена и начин изградње неће се мењати, на предметним парцелама се задржава планирана намена породично становање спратности до П+1+Пк са правилима изградње и параметрима који су утврђени у важећем плану детаљне регулације.

С обзиром на то да се ради о мањим изменама и допунама планског документа и да се ради о простору који Одлуком о одређивању врсте планских докумената за које се израђује стратешка процена утицаја на животну средину („Службени лист Града Новог Сада“, број 48/09) није утврђен као простор за који се израђује стратешка процена утицаја плана на животну средину, доноси се решење о неприступању изради стратешке процене утицаја измена и допуна Плана детаљне регулације Клисанског пута у Новом Саду на животну средину.

Зависно од намене и услова за изградњу, за пројекте који буду реализовани на основу одлуке о изменама и допунама Плана детаљне регулације Клисанског пута у Новом Саду, услови заштите животне средине, односно потреба покретања поступка процене утицаја на животну средину, биће утврђени у складу са Законом о процени утицаја на животну средину (''Службени гласник РС'', бр. 135/04 и 36/09) и Уредбом о утврђивању Листе пројеката за које је обавезна процена утицаја и Листе пројеката за које се може захтевати процена утицаја на животну средину (''Службени гласник РС'', број 114/08).

На основу свега наведеног одлучено је као у диспозитиву.

РЕПУБЛИКА СРБИЈА
АУТОНОМНА ПОКРАЈИНА ВОЈВОДИНА
ГРАД НОВИ САД
ГРАДСКА УПРАВА ЗА УРБАНИЗАМ
И ГРАЂЕВИНСКЕ ПОСЛОВЕ
Број: V-35-835/21
6. октобар 2021. године
НОВИ САД

вд. начелника

Дејан Михајловић, с.р.

1431

На основу члана 35. став 7. Закона о планирању и изградњи („Службени гласник Републике Србије“, бр. 72/09, 81/09 – исправка, 64/10 – УС, 24/11, 121/12, 42/13 – УС, 50/13 – УС, 98/13 – УС, 132/14, 145/14, 83/18, 31/19, 37/19 – др. закон, 9/20 и 52/21) и члана 39. тачка 7. Статута Града Новог Сада („Службени лист Града Новог Сада“, број 11/19), Скупштина Града Новог Сада на XXIII седници од 23. децембра 2021. године, доноси

ПЛАН ГЕНЕРАЛНЕ РЕГУЛАЦИЈЕ УНИВЕРЗИТЕТСКОГ ПАРКА У НОВОМ САДУ

УВОД

Планом генералне регулације Универзитетског парка у Новом Саду (у даљем тексту: План), обухваћена је цела парцела број 3660/1, површине 5,51 ha у Катастарској општини (у даљем тексту: КО) Нови Сад II. Овај локалитет припада централној градској зони, а предложеном границом Плана ово подручје је ограничено: Улицом др Зорана Ђинђића са западне стране, Булеваром цара Лазара са северне стране и примарним одбрамбеним насипом – Сунчаним кејом са источне стране.

Овим планом се прецизно утврђује намена простора, дефинишу коридори саобраћајне, водне и енергетске инфраструктуре, као и правила за уређење простора и заштите природних и културних добара на обухваћеном простору.

ТЕКСТУАЛНИ ДЕО ПЛАНА

I ОПШТИ ДЕО

1. Основ за израду Плана

Правни основ за израду Плана садржан је у Закону о планирању и изградњи.

План је израђен на основу Одлуке о изради плана генералне регулације Универзитетског парка у Новом Саду („Службени лист Града Новог Сада“, број 55/20), коју је донела Скупштина Града Новог Сада на VI седници, 27. новембра 2020. године.

Плански основ за израду Плана је Генерални план града Новог Сада до 2021. године – пречишћен текст („Службени лист Града Новог Сада“, број 39/06), (у даљем тексту: Генерални план), којим је цео простор у обухвату Плана намењен за парковску површину.

Документацију од значаја за израду Плана чине: Генерални план, План генералне регулације Лимана са Универзитетским центром у Новом Саду („Службени лист Града Новог Сада“, бр. 23/19 и 28/21 – др. план), План генералне регулације Петроварадина са Петроварадинском тврђавом (у изради) са имплементираним првонагађеним конкурсним решењем окружења пешачко-бициклистичког моста на траси моста Франца Јозефа и друга претходна планска документација, студије и анализе релевантне за обухваћени простор, као и достављени услови од надлежних институција.

2. Извод из Генералног плана

„Паркови

Према положају, величини, намени и начину уређења, генералним планом се утврђују следеће врсте паркова: централни градски парк, парковски уређени простори Тврђаве, зонски и спортски паркови.“

„Зонски паркови се подижу у појединим подручјима градског простора. Поред постојећих паркова у граду – Футошког, Дунавског, Лиманског и парка код железничке станице, планира се уређење Универзитетског парка и паркова на Бистрици, Адицама, Алибеговцу и Пионирске шуме на Клиси.“

3. Опис границе обухвата Плана

Грађевинско подручје обухваћено Планом налази се у КО Нови Сад II и обухвата целу парцелу број 3660/1, површине 5,51 ha.

4. Опис постојећег стања

На планском подручју су, на рефулираном песку, методом „дубоке садње“ засађене тополе (1969. године), чиме је осим санације терена, образована ветрозаштитна парк шума. Поменуте тополе су ту опстале до данашњих дана уз повремено проређивање и уклањање болесних стабала. Евидентирана су и старија стабла беле тополе изузетног хабитуса и млађа стабла врбе и липе, а приземну флору чине ливадске траве. Стазе су земљане, нису обрађене и формиране су спонтано преовлађујућим током кретања посетилаца.

По типу станишта, подручје парка припада ширем захвату фитоценолошке асоцијације *Populeto-Salicetum*.

У западном делу простора налази се објекат Централне зграде Универзитета у Новом Саду (Ректорат), а у источном делу, уз насип, налази се неколико постојећих бушених бунара са пратећом мрежом.

Паркинг-простори распоређени су целом дужином западне стране парка и у функцији су Универзитетског комплекса у Новом Саду.

Постојећа вегетација

Зона парка испод насипа је засађена култиварима евроамеричких топола. Циљ мелиорације односно везивања песка у првобитној изградњи зелене површине парка је остварен. Доминирајући југоисточни ветрови у зимском и северозападни у летњем периоду носећи песак засипали су суседне површине и насип. Да би се извршила санација површине, применом дубоке садње, терен је мелиорисан култиварима еуроамеричких (*Populus x euramericana* /Dode/ Guinier, доминира клон I-214) топола које чине основу флористичке структуре парка. На простору парка заступљене су са преко 150 стабла. Период њихове опходње је прошао и с тим у вези се намеће питање њихове сукцесивне замене. Истовремено, многа стабла топола нападнута су полупаразитном биљком имелом (*Viscum album* L.), која се утицајем птица јако раширила по крошњама стабала па одаје изглед бројних гнезда.

На простору парка, у спрату подстојне флоре, спонтано се јављају копривић *(Celtis australis* L.), боћош (*Celtis*

occidentalis L.), орах (*Juglans regia* L.), зова (*Sambucus nigra* L.), (*Morus nigra* L.) и бела топола (*Populus alba* L.). Спрат приземне флоре чине зељасте биљке.

Анализом постојећег стања дендрофлоре, на основу фенотипског изгледа стабала и еколошких услова, може се констатовати да врсте као што су копривић, дуд, зова и липа имају одличну кондицију и виталност.

Према анализи урађеној од стране Пољопривредног факултета Универзитета у Новом Саду – Катедра за хортикултуру и пејзажну архитектуру (октобар 2020.), која ће бити део елабората „Дефинисање смерница за пејзажно-архитектонско уређење Универзитетског парка“, евидентирано је следеће:

- присуство великог броја врсте *Populus x euroamericana* која је достигла своју биолошку старост;
- неке индивидуе су потпуно осушене, док се на већини крошњи уочава велики број сувих грана, што представља велику опасност по кориснике парка;
- већина стабала која се налазе око објекта Ректората, на којима су рађене мере орезивања пре неколико година, добро су одреаговале на орезивање;
- готово сва стабла евроамеричке тополе су заражена полупаразитском биљком имелом Viscum album. Осим на тополама, имела је уочена и на врстама из рода *Tilia* – липа;
- на простору парка присутне су врсте из рода *Celtis* које су се добро прилагодиле станишту те показују висок степен виталности и декоративности;
- осим врста из рода *Celtis* присутне су и врсте *Juglans regia, Morus nigra, Tilia sp., Sambucus nigra, Acer sp. и Populus alba.*

Постојеће стање инфраструктуре

Саобраћајна инфраструктура

У Северозападном делу, обухваћени простор се ослања на Булевар цара Лазара. Југозападну границу, чини регулација Улице др Зорана Ђинђића, а источну границу Плана чини регулација насипа – Сунчани кеј.

Булевар цара Лазара је део примарне градске уличне мреже, а по категорији је градска магистрала. Улица др Зорана Ђинђића је приступна улица коју првенствено користе запослени и студенти у Универзитетском кампусу. Уз источну регулацију на делу Универзитетског парка налазе се јавни паркинзи за путничке аутомобиле коју првенствено користе запослени на универзитету. Сунчани кеј, поред улоге заштите од високох вода, уређен је и користи се као рекреациона стаза, односно шеталиште.

На обухваћеном простору (осим на паркинзима уз Улицу др Зорана Ђинђића), не одвија се моторни саобраћај. Постоје само неуређене пешачке стазе чије су трасе утврдили корисници парка (пешаци и бициклисти).

Бициклистичка стаза дуж Сунчаног кеја чини деоницу најдуже и најпопуларније бициклистичке руте у Европи, дужине 4.400 km (тзв. „Еуро Вело 6“ рута). У оквиру Универзитетског парка постоји инсталирана станица за бициклисте, намењена за одмор и поправку бицикла. Бицилистичке стазе постоје и на Булевару цара Лазара.

Водна инфраструктура

Снабдевање водом обухваћеног простора и улица које га окружују решено је преко постојеће водоводне мреже која функционише у склопу водоводног система Града Новог Сада. Уз источну границу Плана налази се постојеће извориште воде „Штранд“. Део бушених бунара налази се и у обухвату Плана. Средишњим делом простора пролази примарни водовод профила Ø 600 mm и, док источним делом парка, пролазе доводници сирове воде ка фабрици пијаће воде „Штранд“ профила Ø 600 mm и Ø 900 mm. Секундарна и примарна водоводна мрежа изграђене су на Булевару цара Лазара и Улици др Зорана Ђинђића. Заливни систем унутар парка не постоји.

Сагледавајући постојећи начин снабдевања санитарном водом може се констатовати да је он на задовољавајућем нивоу, међутим заливни систем је нешто што недостаје парку.

Одвођење отпадних и атмосферских вода обухваћеног простора решено је преко сепаратне канализационе мреже која функционише у склопу канализационог система Града Новог Сада. У околним улицама изграђена је и примарна и секундарна канализациона мрежа. Сагледавајући постојећи начин одвођења отпадних и атмосферских вода може се констатовати да је на задовољавајућем нивоу.

Одбрана од поплава обавља се преко земљаног насипа који је реализован уз источну границу Плана. Насип представља прву одбрамбену линију Града Новог Сада од високих вода Дунава, вероватноће појаве једном у сто година. Сагледавајући постојећи систем одбране од поплава може се констатовати да је он задовољавајући за одбрану од стогодишњих високих вода, и да представља добру основу за даљу надоградњу.

Подземне воде

Меродавни нивои подземне воде су:

- максимални ниво подземне воде је око 76,50 m.н.в.
- минимални ниво подземне воде је око 73,50 m.н.в.

Правац водног огледала просечног нивоа подземне воде је северозапад-југоисток, са смером пада према југоистоку.

Енергетска инфраструктура и електронске комуникације

На подручју постоји изграђена електроенергетска мрежа и објекти, као и мрежа електронских комуникација које задовољавају потребе садашњих корисника простора.

II ПЛАНСКИ ДЕО

1. КОНЦЕПЦИЈА ПРОСТОРНОГ УРЕЂЕЊА СА ПЛАНИРАНОМ НАМЕНОМ ЗЕМЉИШТА

Као једна од значајних вегетационих целина, простор Универзитетског парка својим изузетним положајем има значај и за ширу градску територију.

Функционалност зелене површине (парка) у знатној мери зависи, како од положаја у граду тако и од повезаности са целокупним зеленилом градске територије.

1.1. Концепција уређења простора

Универзитетски парк представља сегмент зелене мреже града, повезује подунавске шире комплексе вегетације (Шодрош, Рибарско острво, Штранд, Кеј) са средишњим деловима града преко Универзитетског центра, градског спортског центра и линеарног зеленила саобраћајница.

На концепт и просторну организацију утичу следећи фактори планског подручја и непосредног окружења:

- планирани мост на траси бившег моста Франца Јозефа,
- захтеви примарног насипа – одбране од високих вода Дунава,
- објекат Ректората – Централне зграде Универзитета у Новом Саду,
- остварење визура на Петроварадинску тврђаву, речни ток Дунава и обронке Фрушке горе,
- транзитна пешачка кретања,
- постојећи вегетациони фонд,
- обезбеђење паркинга у оквиру Универзитетског комплекса,
- етапност реализације.

Концепт просторног уређења утврђен је на основу закључака из анализе постојећег стања, важеће урбанистичке документације, достављених услова јавних комуналних предузећа, осталих надлежних институција и потреба корисника простора. У складу са тим, просторни развој подручја, које је обухваћено Планом, базира се на принципу континуитета са основном наменом и правилима уређења и грађења простора утврђеним важећом планском документацијом.

1.2. Намена земљишта

Простор у обухвату Плана планиран је као подручје намењено јавној намени и то: парковској површини, објекту Универзитета у Новом саду, објекту културе (музеј) и трансформаторској станици.

Функционални и садржајни аспекти свих намена Универзитетског парка

У „Анализи постојећег стања са предлогом дендрофлоре за уређење Универзитетског парка“, коју је израдио Пољопривредни факултет Универзитета у Новом Саду, ауторке, проф. Јелена Нинић-Тодоровић, наведено је:

„Најважније функције ове зелене површине могу да се групишу у: био-мелиоративне, санитарно-хигијенске, визуелно-естетске, културно-просветне, едукативне, рекреативне.

Делови зелене површине 'Универзитетски парк' имају просторно-функционалну и планско-обликовну односно физичку компоненту, као и временску и материјалну димензију. Наслањајући се на друге просторе својим контактним површинама имају и изузетно одговорну визуелно-уметничку и еколошку димензију. Зато овај простор захтева специфични приступ ревитализацији и подизању као и посебне мере одржавања и заштите да би се на најпогоднији начин могао обликовати и да би могао задовољити сложене функције из области већег броја техничких, природно-егзактних и уметничких наука и дисциплина.

Биолошко-мелиоративна функција

Овај простор чини специфичну урбану ценозу коју треба пажљиво осмислити и сукцесивно обновити и подизати по етапама. Пре свега ту се подразумева замена индивидуа еуроамеричких топола применом одговарајућих врста због специфичности станишта.

Са простора парка потребно је уклонити сва оштећена, трула и потенцијално опасна стабла, подмладити спрат дрвећа, шибља и приземне флоре.

У складу са еколошким условима могућа је примена аутохтоних и алохтоних врста за детерминисани тип станишта уз валоризацију постојећих функција простора.

Неопходно је очувати пластичност терена пре свега биолошким методама мелиорације уз минималну примену техничких средстава у циљу побољшања овог антропогенизованог земљишта.

У првој етапи планирања намене зелене површине, неопходно је имати у виду мелиоративну функцију парка, затим повезаност парка са кејом са којим би требало успоставити што јединственији концепт. Постепеним прелазом у дубину парка могућа је интервенција различитим представницима аутихтоних и алохтоних врста уз осврт на врсте које расту у универзитетском комплексу како би се вегетација ускладила са генотиповима тог комплекса.

Специфична ситуација је према веома прометном Булевару цара Лазара, где треба имати у виду повећану загађеност ваздуха издувним гасовима аутомобилских мотора. У виду заштитног зеленила треба применити отпорне генотипове.

Санитарно-хигијенске функције

Као што је напоменуто, потес парка простире се од веома прометне саобраћајнице, преко приобаља и наспрам за саобраћај затвореног простора универзитетског парка, преко рекреационе зоне 'Ђачко игралиште' према зони становања и мосту 'Слобода'. Положај условљава вишефункционалну намену и компактну повезаност са осталим структурама. Функција парка би требала да задовољи критеријуме санације од буке, загађеног ваздуха конвенционалним загађивачима, димом и прашином, стварању пријатног амбијента у микроклиматском смислу и заштитној улози од доминирајућих ветрова. Истовремено простор не би требало третирати као заштитно зеленило са аспекта дотока свежег ваздуха токовима Дунава и са Фрушке горе.

Визуелно-естетске функције

Отварањем визура у приобалном делу, остварили би се изузетни визуелни ефекти са шетне стазе на Тврђаву, Сремску Каменицу и обронке Фрушке горе. Декоративност овог дела парка остварила би се и уношењем рустичних елемената пре свега клупа како у делу шеталишта, тако и централној зони парка. Пажљиво постављеним цветним површинама, пре свега применом биљака за влажне терене и аутохтоних цветница са Фрушке горе, значајно би се поправио визуелни значај и унела топлина у амбијенталне просторе. Адекватна примена флорних елемената, њихова структура и распоред обогатио би садржај парка, поред осталог, и у визуелно-естетском смислу.

Културно-просветне функције

У даљој разради намене површине треба имати у виду и ову функцију парка 'Универзитетски парк'. Обзиром на велику фреквенцију грађана, посебно у пролећном и летњем периоду, парк треба да буде конципиран тако да подиже ниво свести људи и очува традицију поднебља.

Едукативне функције

Непосредно наслањање и као интегрални део комплекса Универзитета, парк треба да поседује садржаје који ће да користе едукацији студената биолошких смерова. С тим у вези треба осмислити и повезати флористичку структуру, имајући у виду и 'Ботаничку башту' чије је подизање Генералним урбанистичким планом предвиђено на Тврђави и њеним обронцима. У каснијој етапи би требало изнаћи адекватне путеве за обележавање таквих садржаја који би кроз шетњу и одмор едуковали заинтересоване грађене и универзитетску омладину.

Рекреативне функције

Ове функције треба неговати у смислу које ова зелена површина, у свом положају на околне просторе, данас има. Пре свега треба да буде у функцији мирног одмора и релаксације људи, изолације овог простора од претеране буке и физичких активности. То је у складу и са архитектонским објектом Централне зграде Универзитета у Новом Саду, која је ту предвиђена, а која такође представља едукативни комплекс. У том смислу би требало оријентисати општу намену зелене површине, а зону активне рекреације задржати на 'Ђачком игралишту'. “.

1.3. Нумерички показатељи

Табела: **Оквирни биланс површина**

Намена	Површина (ha)	Удео (%)
Парковска површина	5,21	>95
Универзитет – објекат Ректората	0,25	4
Објекат културе – музеј	0,05	<1
Универзитетски парк – **УКУПНО**	**5,51**	**100**

2. ПЛАН РЕГУЛАЦИЈЕ ПОВРШИНА ЈАВНЕ НАМЕНЕ СА НИВЕЛАЦИЈОМ

2.1. План регулације површина јавне намене

Грађевинско подручје обухваћено Планом у целости је површина јавне намене. Од парцеле број 3660/1 образовати четири парцеле, једну под габаритом објекта ректората, другу под габаритом објекта културе, трећу за трансформаторску станицу, а остатак је парцела за парковску површину, као што је и приказано на графичком приказу број 3 „План регулације површина јавне намене“, у размери 1:1000.

2.2. План нивелације

Грађевинско подручје обухваћено Планом има надморску висину од 78,30 m до 79,50 m. Најнижи терен је уз Булевар цара Лазара, а највиши уз насип. Уређење парковске површине у висинском погледу подразумева прерасподелу земљане масе, без насипања, да би се добио благо заталасан терен, са висинама од 78,30 m до 79,50 m. Непосредно уз насип терен уредити са висинама од 80,00 m до 80,50 m, да би се ублажила висинска разлика са насипом. Нивелета планираног објеката културе је 78,80 m, од које је могуће одступити приликом реализације како би се објекат на најбољи начин уклопио у окружење.

3. МРЕЖЕ ИНФРАСТРУКТУРЕ

Посебна правила за опремање простора инфраструктуром

Приликом израде техничке документације за линијске инфраструктурне објекте (саобраћајне површине) и комунална инфраструктуру, могућа су мања одступања од планираног решења приказаног на графичким приказима, уколико орган надлежан за управљање јавним површинама или ималац јавног овлашћења то захтева, а за то постоје оправдани разлози (очување постојећег квалитетног растиња, подземне и надземне инфраструктуре, ако на планираној траси већ постоје изграђене инсталације и сл.).

Наведене интервенције могуће су искључиво у оквиру постојећих и планираних јавних површина.

Сва одступања од планског решења морају бити у складу са законима и правилницима који регулишу ову област.

3.1. Саобраћајна инфраструктура

На обухваћеном простору, саобраћајно решење подразумева уређење и изградњу саобраћајних површина намењених кретању пешака и бициклиста.

Трасе пешачких стаза (тротоара) претежно се ослањају на постојеће неуређене стазе које су корисници овог простора спонтано трасирали. Ширина стаза је од 3 m, а на деловима где је предвиђена већа концентрација корисника мора бити шира.

Бициклистичке стазе су планиране у продужетку Улице др Илије Ђуричића и Трга Доситеја Обрадовића, а у правцу истока повезаће се са постојећом бициклистичком стазом на Сунчаном кеју. Ширина бициклистичких стаза је минимално 2 m, чиме се омогућава двосмерно кретање бициклиста.

Тачан положај пешачких и бициклистичких стаза може одсупати од траса приказаних на графичким приказима и дефинисаће се у даљој пројектној документацији.

Сервисни прилаз планираном објекту културе и везу са постојећим паркингом треба реализовати у складу са партерним уређењем парковских стаза и потребама опремања и одржавања објекта.

Постојећи паркинзи за путничке аутомобиле се задржавају, а нови се не планирају. Могућа је изградња паркинга за бицикле и ако нису уцртани на графичким приказима.

3.2. Водна инфраструктура

Снабдевање водом

Снабдевање водом обухваћеног простора и улица које га окружују биће решено преко постојеће и планиране водоводне мреже које ће функционисати у склопу водоводног система Града Новог Сада.

Уз источну границу Плана налази се постојеће изворište воде „Штранд“. У обухвату Плана налази се шест бушених бунара са припадајућом мрежом. Средишњим делом простора пролази примарни водовод профила Ø 600 mm, док источним делом парка, пролазе доводници сирове воде ка фабрици пијаће воде „Штранд“ профила Ø 600 mm и Ø 900 mm. Секундарна и примарна водоводна мрежа изграђене су на Булевару цара Лазара и Улици др Зорана Ђинђића.

Постојећа водоводна мрежа и пратећи објекти Планом се у потпуности задржавају уз могућност реконструкције.

Планом се предвиђа изградња примарног водовода профила Ø 800 mm који ће представљати везу резервоара „Штранд“ и „Транџамент“.

Планом се омогућава реализација заливног система унутар парка, са захватањем вода из подземних водоносних слојева, преко бушеног бунара.

Планирани објекат културе и фонтана унутар парка, повезаће се на постојећу водоводну мрежу у Улици др Зорана Ђинђића. Фонтана у себи мора имати уређај за рециркулацију воде, како би се рационално користила вода.

Уз постојећи примарни водовод профила Ø 600 mm који се налази у средишњем делу парка, предвиђен је заштитни појас укупне ширине 4 m (по 2 m обострано, мерено од осовине цевовода).

Партерно уређење парка је могуће уз услов да се изврши реконструкција цевовода АЦ DN600 – доводник за Каћ, на деоници од 50 m у зони партерног уређења (фонтана – амфитеатар). Дуж трасе цевовода АЦ DN600 није могућа изградња пешачких стаза (осим укрштања уз појачано обезбеђење током изградње), а садња ниског растиња са плитким кореном ограничава се заштитном зоном од 2 m, осовински, са обе стране цевовода. У овом појасу је забрањена садња дрвећа и изградња објеката.

Реконструкција цевовода АЦ DN600 (на деоници од 50 m) је услов за партерно уређење обухваћеног простора.

У циљу заштите изворишта „Штранд“ од намерног или случајног загађивања, као и од других штетних дејстава која могу трајно утицати на здравствену исправност воде дефинисане су три зоне санитарне заштите изворишта, а у складу са Елаборатом о зонама санитарне заштите изворишта „Штранд“ у Новом Саду, израђеног од стране Института за водопривреду „Јарослав Черни“ – Београд (из септембра 2010. године). Обухваћени простор налази се у другој зони санитарне заштите.

Начин коришћења и одржавања зона санитарне заштите дефинисан је Правилником о начину одређивања и одржавања зона санитарне заштите изворишта водоснабдевања („Службени гласник РС“, број 92/08) и сви планирани радови морају бити у складу са овим правилником. Обухват зона санитарне заштите дат је на графичком приказу број 4 „План инфраструктуре“, у размери 1:1000.

Одвођење отпадних и атмосферских вода

Одвођење отпадних и атмосферских вода обухваћеног простора биће решено преко постојеће и планиране канализационе мреже која ће функционисати у склопу канализационог система Града Новог Сада.

У северном делу парка налази се постојећи канализациони колектор профила 420/240 cm, и он представља главни колектор јужног градског канализационог слива. У циљу заштите колектора предвиђен је заштитни појас ширине по 2 m, мерено од ивице колектора. У овом појасу забрањена је изградња објеката и садња дрвећа.

У Улици др Зорана Ђинђића постоји канализациона мрежа профила Ø 900 mm.

Постојећа канализациона мрежа Планом се задржава у потпуности, уз могућност реконструкције дотрајалих деоница.

Планирани објекат културе и фонтану могуће је прикључити на постојећу канализациону мрежу у Улици др Зорана Ђинђића.

Унутар парка не предвиђа се изградња канализационе мреже атмосферских вода јер не постоји потреба за тим, с обзиром на то да парком доминирају травнате зелене површине.

Одбрана од поплава

Уз источну границу Плана реализована је прва одбрамбена линија Града Новог Сада, за одбрану од високих вода Дунава вероватноће појаве једном у 100 година и обавља се преко земљаног насипа. Круна насипа је ширине 10 m, и реализована је са котом од око 81,00 m н.в.

Генералним планом предвиђено је да се Град Нови Сад брани, од високих вода Дунава, вероватноће појаве једном у 1000 година.

Одбрана од хиљадугодишњих вода, обављаће се или преко мобилне одбране или преко сталне, издизањем постојеће коте насипа за 1 m или изградњом зидића, на самој круни насипа (висина зидића била би 0,8 m). Кроз израду одговарајуће пројектно- техничке документације дефинисаће се коначан начин одбране од хиљадугодишњих вода.

Уз постојећи насип дефинисане су зоне заштите одбрамбеног насипа у укупној ширини од 50 m, мерено од ножице насипа, ка брањеној страни. У подтачки 8.4.2. Услови за изградњу инсталација водне инфраструктуре, део Водни услови, дати су услови за реализацију садржаја у заштитном појасу.

Подземне воде

Меродавни нивои подземне воде су:

- максимални ниво подземне воде је око 76,50 m.н.в.
- минимални ниво подземне воде је око 73,50 m.н.в.

Правац водног огледала просечног нивоа подземне воде је северозапад-југоисток, са смером пада према југоистоку.

3.3. Енергетска инфраструктура

3.3.1. Снабдевање електричном енергијом

Обухваћено подручје ће се снабдевати електричном енергијом из јединственог електроенергетског система. Планирани садржаји парка ће се снабдевати са постојеће и планиране електроенергетске мреже. За потребе осветљења парка потребно је изградити инсталацију јавне и декоративне расвете. Инсталација ће се постављати на стубовима, панелима и партерно, у складу са планираним партерним и пејзажним решењем. Посебно се препоручује постављање расветних тела са фотонапонским панелима на стубовима ради искоришћења соларне енергије и рационалне потрошње енергије. Заливни систем такође захтева изградњу прикључног нисконапонског вода.

До осталих планираних садржаја (планирани објекат културе, фонтана, амфитеатар) ће се изградити нисконапонски прикључни вод од постојеће мреже до кабловских прикључних кутија.

Целокупна електроенергетска мрежа ће се градити подземно.

3.3.2. Снабдевање топлотном енергијом

Потребе планираног парка не захтевају снабдевање топлотном енергијом. Постојећи објекат Централне зграде универзитета је прикључен на топлификациони систем града (конзумно подручје топлане „Југ“) изградњом прикључка од постојеће вреловодне мреже у Улици др Зорана Ђинђића, до топлотне подстанице у објекту.

Планирани објекат културе ће се снабдевати изградњом прикључка од постојеће мреже.

3.4. Мере енергетске ефикасности изградње и коришћење обновљивих извора енергије

Приликом опремања енергетском инфраструктуром, потребно је у што већој мери користити обновљиве изворе енергије у комбинацији са следећим мерама енергетске ефикасности:

- у инсталацијама јавне и декоративне расвете употребљавати енергетски ефикасна расветна тела;
- постављати соларне панеле (фотонапонске модуле) на стубове јавног осветљења, као и неклизајуће, фотонапонске подне засторе у зонама парка са већом инсолацијом;
- постављати пуњаче за електричне аутомобиле на површинама предвиђеним за паркирање возила. На надстрешницама за паркинге постављати соларне фотонапонске модуле.

3.5. Електронске комуникације

Обухваћено подручје ће бити комплетно прикључено у телекомуникациони систем. У западном делу подручја постоји изграђена телекомуникациона мрежа која припада конзумном подручју Лимана I.

Потребе планираног парка не захтевају веће телекомуникационе капацитете. Планира се постављање мултисервисних платформи и друге опреме у кабинетима (mIpan, MSAN) чија ће се тачна локација одредити приликом израде пројектно-техничке документације. Планира се и изградња приводних каблова и Wi-Fi приступних тачака, као и постављање система за видео-надзор (на објекту Ректората, на стубовима јавне расвете, рекламним паноима и сл.).

На подручју је могуће постављати системе мобилне телефоније уз поштовање следећих услова:

- антенски системи са базним станицама мобилне телефоније могу се постављати на кровне и горње фасадне површине објекта Ректората уз обавезну сагласност власника објекта;
- антенске системе постављати уз поштовање свих правилника и техничких препорука из ове области;
- обавезно је извршити периодична мерења јачине електромагнетног зрачења у близини антенског система;
- за постављање антенских система и базних станице мобилне телефоније и осталих електронских система обавезно је претходно позитивно мишљење надлежне управе.

4. ПЛАН УРЕЂЕЊА ЗЕЛЕНИХ ПОВРШИНА

Пејзажно уређење

Пре значајнијих захвата подизања или реконструисања зелене површине потребно је извршити студију компонената природне средине. Биолошка основа, која се у нашој пракси ретко израђује, представља почетну основу за пејзажно уређење. Она утврђује тип станишта, тип биљне асоцијације, иницира основни избор садног материјала, предвиђа потребе и захвате, у односу биљка – педолошки супстрат.

Орографски, климатски, едафски и биофизички чиниоци чине основне компоненте биолошке основе. Посебан технички проблем појављује се на површинама уз речне токове где је, као на простору Универзитетског парка, рефулирани песак. Дубинском садњом топола, на рационалан и ефикасан начин санирана је површина песка, а временом се створио површински танак, повољнији педолошки супстрат.

Биолошко-техничка обрада, односно подизање коначног обима зеленила, на овом подручју, представља основ за успех целокупног решења, и може се рашчланити на више међусобно разноликих обрада.

Хортикултурни начин обраде је интензиван и релативно скуп, нарочито у погледу одржавања. По техници, изједначује се са уређењем јавних градских површина, а своди се првенствено на уређење средишне површине Универзитетског парка и улазних делова парка.

Пејзажно парковска обрада по узору на уређења паркшума, са слободним груписањем вегетације, треба да чини, са већ постојећим зеленилом, основу Универзитетског парка. Основна поставка зеленила треба да подвуче хомогени концепт уређења где доминира високо листопадно дрвеће (дугачке визуре на нивоу човечијег ока) и партерни, ливадски травњаци. Спрат ниског дрвећа и спрат шибља могуће је предвидети у групама, а неопходан је у контину-

итету, једино уз Булевар цара Лазара (заштита од саобраћајних токова).

Све предложене садржаје – одморишта, а нарочито паркинге треба организовати на начин да се у свим фазама уклапају у постојећу вегетацију, а пројектовати их у слободнијем поретку.

Нову садњу дрвећа вршити у складу са ограничавајућим факторима заштите одбрамбеног насипа и његовом нивелетом.

Није дозвољена садња дрвећа изнад и у непосредној близини цевовода као и уз изграђене објекте водоснабдевања.

Озелењавање потеза шетне стазе треба да оствари отворен концепт слободних површина, са акцентом на партерна травна решења што је у складу како са функцијом стазе (шетња, визуре, осунчаност), тако и са третманом одбрамбеног насипа.

Композиционо решење

Композиционо решење зеленила треба да укључи целокупну постојећу вегетацију која је биоеколошком анализом добила високе оцене виталности и декоративности. Битан сегмент композиције је организација простора и стварање перспектива, тј. визура из различитих тачака.

Планира се садња врста које су прилагођене специфичним условима средине, нарочито земљишта на простору Универзитетског парка.

Неопходно је обратити пажњу на облике биљака који су довољно разноврсни, да се њима могу стварати најразличитије комбинације. Природне форме могуће је допунити створеним облицима помоћу орезивања – шишања круна. Шишање подносе неке врсте: тиса, туја, граб, брест, берберис, лигуструм, шимшир и др.

Поред облика круне значајну улогу игра и њена прозрачност, густина круне утиче при избору врста за заштитне засаде, а такође за засенчавање стаза и платоа. Прозрачну круну имају: бреза, багрем, јасен и друге, док је густа круна карактеристична за: липу, храст, јелу, јавор, кестен, јову и др. Боја дрвећа и шибља је веома захвално средство у композицији.

Највише треба да се примењује групна садња дрвећа и шибља, чинећи тако композиције налик на мале исечке из природе.

Дрвореда садња формира се од дрвећа исте врсте, за шире стазе препоручује се: храст, јавор, кестен, бела топола, липа, копривић и др. За уже стазе се препоручују: ситнолисна липа, пирамидални храст, неке форме јавора, сорбуса, мечија леска и сл. Дрвореди треба да имају интервале при садњи како би се откривале перспективе на околне просторе.

Важна компонента пејзажа су пољане, у њиховом стварању важну улогу има травни покривач, који може да буде различит, од декоративног травњака до покошеног травњака где се може лежати и оног отпорног на гажење. Често се повезују две или више пољана, неједнаких по величини. Стаза која их повезује треба да буде трасирана тако да омогућује сагледавање најживописнијих група дрвећа и шибља.

Избор цветног обликовања зависи од композиционих услова, какво место се намењује датом аранжману. Распоредити их у цветне гредице, ронделе, цветне апликације, цветне зидове (стубове) и сл.

Заштитни појас према Булевару цара Лазара, треба да буде довољно густ, да би се обезбедила заштита парка од неповољних утицаја саобраћајнице. У овом делу може бити заступљена комбинација четинарске и листопадне вегетације са цветајућим шибљем. Са спољне стране заштитног појаса треба формирати зелене зидове, а са унутрашње стране удубљења и испупчења од вегетације различите спратности.

Слободне површине око објекта Централне зграде Универзитета у Новом Саду и централног платоа биће окружене најдекоративнијом вегетацијом, улази и прилази објекту ће бити наглашени обликованим четинарима и цветним партерима, а тераса зеленим и цветајућим пузавицама и декоративним цветним жардињерама. На травнатом централном платоу препоручује се садња разноликог цвећа и перена у комбинацији са партерним и обликованим шибљем.

Како би парк испунио напред поменуте био-мелиоративне, санитарно-хигијенске, визуелно-естетске, културно-просветне, едукативне, рекреативне функције, треба да су заступљене поједине групе, родови и врсте из предложене збирке.

На основу анализе урађене од стране Пољопривредног факултета Универзитета у Новом Саду – Катедра за хортикултуру и пејзажно уређење (октобар 2020. године), која ће бити део елабората „Дефинисање смерница за пејзажно-архитектонско уређење Универзитетског парка“, препоруке озелењавања простора су следеће:

- потребно је уклонити све индивидуе евроамеричке тополе које имају преко 50 % сувих грана у крошњи;
- остале индивидуе евроамеричке тополе потребно је орезати у складу са њиховим стањем;
- на простору парка приликом садње нових биљака користити у већим процентима врсте као што су: *Celtis australis* – копривић, *Juglans regia* – орах, *Populous sp*. – тополе, *Koelereuteria paniculata* – керлеутериа, *Prunus pisardi* – црвенолисна шљива, *Sophora japonica* – софора, *Pyracanta coccinea* – ватрени грм, *Morus sp*. – дуд, *Rhus typhina* – кисели руј, *Liriodendron tulipifera* – тулипановац, *Robinia pseudoacacia* – багрем, *Pinus nigra* – црни бор.

У циљу оплемењивања простора парка који је тренутно у флористичком смислу монолитан, предлаже се уношење реликтних врста дендрофлоре, аутохтоних и егзота, заснивање збирке перена и сезонског цвећа. Намена површине у смислу едукативних потреба, пре свега Универзитета, значајно би допринела визуелно-естетској функцији зелене површине и другим функцијама простора у урбаној зони приобаља.

Предлог биљних врста озелењавања Универзитетског парка

Домаће врсте и егзоте

Флористички састав треба обогатити врстама које могу да се унесу на станиште врба и топола и егзотама које су наклоњене едафским и микроклиматским условима парка. Њихов распоред би био у виду солитера или у групама, у

зависности од монументалности хабитуса, уз извесну корекцију едафских услова и уважавање фенолошких промена.

На основу прелиминарног увида у постојеће стање биљног фонда парка и сличних станишта, у наставку су предложене врсте које су показале као добре фенотипске карактеристике на одређеном подручју.

Celtis australis – копривић (кошћела) је високо листопадно дрво које може да нарасте до 25 m. Лишће му је тамнозелене боје, а у јесен постаје жуто. Плодови су мали и округли, након сазревања смеђи или тамнољубичасти. Слатки су и јестиви. Хелиофилна је врста, ксеротермна и калцифилна.

Liriodendron tulipifera L. - лириодендрон, тулипановац је листопадно дрво које на природним стаништима достиже висину од 30–40 m (ређе 60 m), пречник до 3 m и старост 400–500 година. Одликује се правим стаблом и доста ретком, али врло симетричном крошњом правилног пирамидалног хабитуса и глатком сивом кором која се код старијих примерака подужно бразда. Одлике хабитуса указују на високу декоративно-естетску вредност лириодендрона. Листови имају облик лире са два бочна и једним већим средњим режњем, у току вегетације имају пријатно зелену боју, а у јесењем аспекту жуту. Цветови се јављају након листања, у мају и јуну, и имају облик лале. Крунични листићи су зелено-жути, при основи наранџасто-црвени, са много прашника. Веома су декоративни, али не тако уочљиви у периоду цветања.

Величина и правност стабла, интересантан облик листова који у јесен имају ефектну златно-жуту боју, отпорност према загађеном ваздуху, болестима и штеточинама повећавају његов вредност за примену у парковима у виду солитера или у групама, алејама и за дрвореде.

Juglans regia – орах је велико, листопадно дрво које достиже висину од 25 до 35 m и дебло дебљине од 2 m, обично са кратким деблом и широком крошњом, иако у густим шумама може бити више са ужом крошњом. Врста је која захтева светлост и којој је потребно пуно сунца да би се добро развила.

Sophora japonica L. – софора је листопадно дрво достиже висину до 25 до 30 m. Брзорастућа је медоносна врста, отпорна на сушу а добро подноси и услове градске средине. Цвета друге половина јула и прве половине августа. Успешно расте на алувијумима.

Rhus typhina L – кисели руј расте као жбун или дрво висине до 10 m, често са неправилним стаблом и дебелим, густим, сомотасто-длакавим гранама. Светлољубива је врста, погодна за насипе а подноси креч и заслањена земљишта. Веома ефектан је култивар 'Laciniata'.

Koelereuteria paniculata – керлеутериа је ниско листопадно дрво висине до 15 m. У урбаним просторима као сађена украсна биљка обично је нижа него на природном станишту. У повољним условима са доста сунца и топлим летом брзо расте али нема дуг животни век. Круна широка, округласта, прозрачна.

Prunus pisardi – црвенолисна шљива је средњи лишћар тамноцрвене боје крупнијег лишћа, чашасте пуне крошње. Расте до 8 m висине и ширине крошње до 5 m. Крајем марта и почетком априла јављају се цветови ружичасте боје. Крај маја доноси пурпурне, декоративне плодове. Најбоље расте на полувлажним, оцедитим, хранљивим земљиштима. Добро подноси мраз. Сади се појединачно, у групама или као дрворедна садница. Воли сунчана места садње.

Pyracanta coccinea – ватрени грм зимзелени је, високи жбун из породице ружовки (*Rosaceae*). Код нас се срећу и домаћи називи: *огњени трн, глоговица, дивља трновина, пираканта.* Ватрени трн је широко разгранат, трновити жбун који на природним стаништима расте до 2 m у висину и исто толико у ширину. У култури може порасти и више – до 4 m, ређе и до 6 m. Крошња је густа, са мноштвом испреплетаних грана, које расту у свим правцима.

Morus sp. – дуд је род вишегодишњег листопадног дрвећа и грмља из истоимене породице (*Moraceae*). Биљке су једнодоме или дводоме. Листови су једноставни, наизменично распоређени. Цветови су једнополни, сакупљени у густе ресе (мушке цвасти су дугуљасте, женске округласте). Плодови су тесно слепљени на заједничкој осовини и срасли међу собом, чинећи тако плодове цвасти (дудиње, мурве) које су јестиве. У Србији се углавном гаје бели и црни дуд.

Robinia pseudoacacia – багрем је листопадно дрво које може да нарасте до 25 m, а прсни пречник стабла може бити до 50 cm. Кора је тамносмеђа и избраздана. Изданци су дуги и шиболики, црвеносмеђи, глатки и сјајни и равномерно ребрасти. На њима су парови спирално распоређених троугластих трнова, који су крупни, јаки и зашиљени. Између два трна налази се пупољак који је на тај начин заштићен. Лисни ожиљак је мали и неправилно потковичастог облика. Крошња је прозрачна, округлог или дугуљастог облика.

Pinus nigra – црни бор је високо четинарско дрво. Једна је од најраспрострањенијих врста борова које расту у Србији. У зависности од услова средине, црни бор може порасти и до 40 m. Има широко купасту кишобранасту крошњу. Кора стабла је дебела, тамносива, испуцала у неправилним браздама. Код старијих стабала бразде су и попречне. Младе гране су голе, сјајне, покривене ситним љуспама. Пупољци су смоласти, при врху оштро зашиљени. Четине су тамнозелене и круте, дуге 8–18 cm, по две у рукавцу. Отпадају после 4–5 година. Мушке цвасти смештене су при врху овогодишњих гранчица, а женске (које уобичајено зовемо шишарке) су висеће и формирају се дуж целе гране. Цвета у периоду април–мај. Шишарке су округласте, дуге 4–10 cm, сјајно смеђе. Семе сазрева до јесени друге године, а шишарке се отварају у пролеће треће године.

Осим предложених врста могуће је користити и аутохтоне и алохтоне врсте које преферирају специфична станишта какво је подручје Универзитетског парка. Планско решење основ је за израду даље пројектно-техничке документације у којој ће се прецизно дефинисати врсте и положај вегетације.

5. МЕРЕ И УСЛОВИ ЗАШТИТЕ И ОЧУВАЊА ПРИРОДНИХ И КУЛТУРНИХ ДОБАРА

5.1. Заштита градитељског наслеђа

На простору обухваћеном Планом, у документацији надлежног завода за заштиту споменика културе нема података о културним добрима, добрима која уживају претходну заштиту, нити познатих локалитета са археолошким садржајем.

У складу са чланом 109. Закона о културним добрима („Службени гласник РС”, бр. 71/94, 52/11 – др. закони, 99/11 – др. закон, 6/20 – др. закон и 35/21 – др. закон), извођач радова је дужан да ако у току извођења грађевинских и других радова наиђе на археолошка налазишта или археолошке предмете одмах, без одлагања прекине радове и обавести надлежни завод за заштиту споменика културе и да предузме мере да се налаз не уништи и не оштети и да се сачува на месту и у положају у коме је откривен.

5.2. Мере очувања природних добара

У обухвату Плана нема заштићених подручја. Дунав и његов обалски појас са насипом прдставља еколошки коридор од међународног значаја. Међународни коридори су утврђени Уредбом о еколошкој мрежи („Службени гласник РС“, број 102/10).

Еколошким коридорима се по Уредби о еколошкој мрежи и Регионалном просторном плану Аутономне Покрајине Војводине („Службени лист АПВ“, број 22/11) сматрају водотоци и њихов обалски појас, чији саставни део је и насип за одбрану од поплава уз водотоке.

Мере заштите еколошког коридора

Очувати блиско природну физиномију обале Дунава у што већој мери, а поплочавање и изградњу обале свести на најнеопходнији минимум.

Одржати вегетацију приобаља коридора и травну вегетацију насипа и предвидети техничка решења која омогућавају кретања животиња уз обалу.

Применити одговарајућа техничка решења за потребе осветљења обала у складу са еколошком функцијом коридора (тип и усмереност светлосних извора, минимално осветљење у складу са потребама јавних површина).

Високо зеленило око осветљених делова простора такође може да ублажи негативне утицаје осветљења.

Забрањено је садити инвазивне врсте на простору еколошких коридора, а током уређења зелених површина треба одстранити присутне самоникле јединке инвазивних врста и обезбедити редовно одржавање зелених површина.

Водотоци који представљају еколошке коридоре не могу да служе као пријемници непречишћених отпадних вода. Током уређења простора обезбедити отвореност водотока по целој дужини.

6. МЕРЕ И УСЛОВИ ЗАШТИТЕ И УНАПРЕЂЕЊА ЖИВОТНЕ СРЕДИНЕ

6.1. Инжењерско-геолошки и природни услови

Инжењерско-геолошке карактеристике

На простору у обухвату Плана заступљен је терен средње погодан за градњу (оријентациони оптерећење износи 1–2 kg/cm²), где је могућа градња лаких објеката, уобичајених конструкција, спратности до П+4 .

Планско подручје се налази у зони штетног утицаја подземних вода на градњу.

Литолошка класификација

Литолошку класификацију обухваћеног простора чини старији речни нанос, глиновито песковит, који је до извесног степена консолидован.

Педолошка структура

Заступљен тип земљишта на простору у обухвату Плана је алувијално земљиште (Флувисол) – песковито.

Сеизмичке карактеристике

Сеизмичке карактеристике условљене су инжењерско-геолошким карактери-стикама тла, дубином подземних вода, резонантним карактеристикама тла и другим факторима.

Према карти сеизмичке рејонизације Србије подручје града Новог Сада налази се у зони осмог степена MCS скале. Утврђен степен сеизмичког интензитета може се разликовати за +- 1° MCS што је потребно проверити истражним радовима.

Климатске карактеристике

Клима је умерено-континенталног типа са карактеристикама субхумидне и микротермалне климе. Главне карактеристике овог типа климе су топла и сува лета са малом количином падавина, док су зиме хладне, са снежним падавинама. Пролећни и јесењи месеци су умерено топли и одликују се већом количином падавина.

Временска расподела падавина се карактерише са два максимума: јули 72,8 mm/m² и децембар 58,5 mm/m², и два минимума: март 35,3 mm/m² и септембар 33,4 mm/m², при чему је укупна сума воде од падавина 593 mm/m².

Релативна влажност ваздуха се креће у распону од 60 до 80 % током целе године.

Најчешћи ветар је из југоисточног и северозападног правца. Остали правци ветра нису посебно значајни. Јачина ветра се креће између 0,81 и 1,31 m/s.

6.2. Услови и мере заштите и унапређења животне средине

Ради одржавања и заштите природних вредности парка, у складу са Законом о заштити животне средине („Службени гласник РС”, бр. 135/04, 36/09, 36/09 – др. закон, 72/09 – др. закон, 43/11 – УС, 14/16, 76/18, 95/18 – др. закон и 95/18 – др. закон), приликом реализације планских решења подразумева се спречавање свих видова загађења. Планирани облици коришћења парка у складу су са потенцијалним могућностима и укупним капацитетом простора.

Иако паркови представљају значајне просторе који утичу на побољшање микроклиматских услова, морају се примењивати мере заштите ваздуха у складу са Законом о заштити ваздуха („Службени гласник РС“, бр. 36/09, 10/13 и 26/21 – др. закон), Уредбом о условима за мониторинг и захтевима квалитета ваздуха („Службени гласник РС“, бр. 11/10, 75/10 и 63/13), Уредбом о граничним вредностима емисија загађујућих материја у ваздух из постројења за сагоревање („Службени гласник РС“, бр. 6/16 и 67/21) и другим прописима који регулишу ову област.

Са становишта принципа очувања животне средине дефинисане су следеће активности:

- да се постигне оптималан однос изграђеног и слободног простора;

- да се постигне потребна количина зеленила за оптималну заштиту ваздуха;
- да се изврши заштита фреквентних саобраћајних коридора;
- да се изврши заштита парка од пропадања;
- да се вода, земљиште и ваздух лише сваког загађења увођењем адекватне инфраструктуре и да активности на простору Плана не угрожавају животну средину.

Целокупан простор мора имати одговарајући мобилијар (клупе, корпе за отпатке, жардинијере). Пешачке стазе, платои и водене површине (чесме, фонтане) морају бити одговарајуће осветљени (надземном и подном расветом – препоручује се соларна енергија).

Уређењем обухваћеног простора обезбедиће се позитиван утицај и визуелно унапредити амбијент простора.

Заштита ваздуха

Заштита ваздуха на простору у обухвату Плана подразумева примену следећих мера:

- забрану кретања моторних возила унутар парка (осим за возила за одржавање парка),
- спречавање неадекватног одлагања отпада.

Заштита земљишта

У циљу заштите земљишта од загађења неопходно је предузети следеће мере:

- забранити извођење земљаних и грађевинских радова, осим радова који су у функцији заштите, унапређења и одрживог коришћења парка,
- забранити употребу хемијских средстава која могу да наруше квалитет земљишта,
- ревитализовати зеленило,
- трасе инфраструктуре планирати уз стазе на местима где је то могуће, како би се спречили негативни утицаји на дендрофлору,
- редовно одржавати све површине унутар парка.

Заштита, унапређење и управљање квалитетом вода

Атмосферске воде чији квалитет одговара II класи воде могу се без пречишћавања одвести у атмосферску канализацију, околне површине, ригол и др., путем уређених испуста који су осигурани од ерозије.

Санитарно-фекалне отпадне воде могу се без пречишћавања испуштати у јавну канализациону мрежу, уз поштовање услова и сагласности надлежног јавног комуналног предузећа.

Заштита од буке

Ради заштите од прекомерне буке потребно је успоставити одговарајући мониторинг, а уколико ниво буке буде прелазио дозвољене вредности у околној животној средини у складу са Законом о заштити од буке у животној средини („Службени гласник РС“, бр. 36/09 и 88/10) предузимаће се одговарајуће мере за отклањање негативног утицаја буке на животну средину.

У складу са Уредбом о индикаторима буке, граничним вредностима, методама за оцењивање индикатора буке, узнемиравања и штетних ефеката буке у животној средини („Службени гласник РС“, број 75/10), граничне вредности за паркове износе:

зона	намена простора	ниво буке у dB (A)	
		за дан и вече	за ноћ
1.	Подручја за одмор и рекреацију, болничке зоне и опоравилишта, културно-историјски локалитети, велики паркови	50	40

Заштита од отпадних материја

Систем управљања отпадом треба ускладити са Законом о управљању отпадом („Службени гласник РС“, бр. 36/09, 88/10, 14/16 и 95/18 – др. закон) и другим прописима који уређују ову област.

Број, врста посуде, места и технички услови за постављање посуда на јавним површинама дефинисани су Правилником о условима за постављање посуда за сакупљање отпада („Службени лист Града Новог Сада“, бр. 19/11 и 7/14).

Ове површине морају испуњавати све хигијенске услове у погледу редовног чишћења, одржавања, дезинфекције и неометаног приступа возилима и радницима комуналног предузећа задуженом за одношење смећа.

Неопходно је замењивати и допуњавати корпе за одлагање отпада дуж главних пешачких стаза, на платоима и сл. Корпе треба да буду направљене од природних материјала (нпр. дрвета), како би се својим изгледом уклопиле у постојећи амбијент парка.

Заштита од јонизујућег и нејонизујућег зрачења

Потенцијални извори зрачења су: извори нискофреквентног електромагнетског поља, као што су: трансформаторске станице, постројење електричне вуче, електро-енергетски водови тј. надземни или подземни каблови за пренос или дистрибуцију електричне енергије напона већег од 35 kV, базне станице мобилне телефоније које се користе за додатно покривање за време појединих догађаја, а привремено се постављају у зонама повећане осетљивости, природно зрачење радиоактивних материјала, радон, поједини грађевински материјали и др.

Ради заштите становништва од јонизујућег зрачења потребно је успоставити систематску контролу радиоактивне контаминације животне средине.

Мере заштите од нејонизујућег зрачења обухватају:

- евидентирање присуства и одређивање нивоа излагања нејонизујућим зрачењима,
- обезбеђивање организационих, техничких, финансијских и других услова за спровођење заштите од нејонизујућих зрачења,
- вођење евиденције о изворима нејонизујућих зрачења и др.

7. УСЛОВИ И МЕРЕ ЗАШТИТЕ ОД ЕЛЕМЕНТАРНИХ НЕПОГОДА И ДРУГИХ НЕСРЕЋА

Мере заштите од елементарних непогода

У циљу заштите грађевинских објеката и осталих садржаја на простору, при њиховом пројектовању и извођењу

потребно је узети у обзир меродавне параметре, који се односе на заштиту од елементарних непогода (врста и количина атмосферских падавина, дебљина снежног покривача, јачина ветра, носивост терена, висина подземних вода, ниво високе воде Дунава и сл.).

Мере заштите од елементарних непогода обухватају превентивне мере за спречавање непогода или ублажавање њиховог дејства, мере које се предузимају у случају непосредне опасности од елементарних непогода, мере заштите када наступе непогоде и мере ублажавања и отклањања непосредних последица насталих дејством непогода или удеса.

Мере заштите од земљотреса

Највећи део подручја града Новог Сада се налази у зони угроженој земљотресима јачине 8° MCS скале. Ради заштите од потреса максимално очекиваног удара од 8° MCS скале, објекти морају бити пројектовани и реализовани у складу са Правилником за грађевинске конструкције („Службени гласник РС“, бр. 89/19, 52/20 и 122/20).

Мере заштите од пожара

Заштиту од пожара треба обезбедити погодним распоредом појединачних објеката и њиховом међусобном удаљеношћу, коришћењем незапаљивих материјала за њихову изградњу, одговарајућом противпожарном хидрантском мрежом, проходношћу терена, односно обезбеђењем приступа свим објектима у случају потребе, у складу са:

- Законом о заштити од пожара („Службени гласник РС”, бр. 111/09, 20/15, 87/18 и 87/18 – др. закони);
- Законом о запаљивим и горивим течностима и запаљивим гасовима („Службени гласник РС”, број 54/15);
- Правилником о техничким нормативима за заштиту од пожара стамбених и пословних објеката и објеката јавне намене („Службени гласник РС”, број 22/19); неопходно је предвидети приступне путеве, окретнице и уређене платое за интервенцију ватрогасних возила у складу са чл. 5 и 6 овог правилника;
- Правилником о техничким нормативима за инсталације хидрантске мреже за гашење пожара („Службени гласник РС“, број 3/18);
- Правилником о техничким нормативима за приступне путеве, окретнице и уређене платое за ватрогасна возила у близини објекта повећаног ризика од пожара („Службени гласник РС”, број 8/95); неопходно је предвидети приступне путеве, окретнице и уређене платое за интервенцију ватрогасних возила, у складу са чл. 5 и 6 овог правилника.

При планирању и пројектовању објеката обавезна је примена Правилника о техничким нормативима за заштиту високих објеката од пожара („Службени гласник РС”, бр. 80/15, 67/17 и 103/18).

Мере заштите од удара грома

Заштита од удара грома треба да се обезбеди изградњом громобранске инсталације, која ће бити правилно распоређена и правилно уземљена.

Склањање људи, материјалних и културних добара

Склањање људи, материјалних и културних добара обухвата планирање и коришћење постојећих склоништа, других заштитних објеката, прилагођавање нових и постојећих комуналних објеката и подземних саобраћајница, као и објеката погодних за заштиту и склањање, њихово одржавање и коришћење за заштиту људи од природних и других несрећа.

Као други заштитни објекти користе се подрумске и друге подземне просторије, прилагођене за склањање људи и материјалних добара.

Као јавна склоништа могу се користити и постојећи комунални, саобраћајни и други инфраструктурни објекти испод површине тла, прилагођени за склањање.

Изградња, прилагођавање комуналних, саобраћајних и других подземних објеката за склањање становништва врши се у складу са прописима.

Мере заштите од ратних дејстава

У обухвату Плана нема посебних услова и захтева за прилагођавање потребама одбране земље.

8. ПРАВИЛА УРЕЂЕЊА И ПРАВИЛА ГРАЂЕЊА

8.1. Спровођење плана генералне регулације

На подручју обухваћеном овим планом, основ за реализацију је овај план.

8.2. Правила за формирање грађевинске парцеле

На графичком приказу број 3 „План регулације површина јавне намене”, у размери 1:1000, дати су елементи парцелације, односно препарцелације за површине јавне намене.

Грађевинска парцела, која је намењена за парковску површину, задржава се у постојећој регулацији, осим у делу где се издваја грађевинска парцела за Централну зграду Универзитета у Новом Саду (Ректорат), објекат културе (музеј) и трансфо-рматорску станицу.

Објекат Ректората тј. зграду са пратећим објектима (пешачке и колске рампе, поптпорни зидови, елементи комуникације са гаражним делом) потребно је геодетски снимити, како би се формирала парцела под габаритом објекта.

8.3. Правила уређења и правила грађења за површине и објекте јавне намене

Планом су исказане просторне смернице и правила за поплочане површине парка (платое, стазе и сл.), као и концепт уређења зелених површина са различитим зонама вегетације. Тачно дефинисано партерно уређење парка, са обавезним распоредом стаза и платоа и детаљима зеленила и мобилијара, биће разрађено кроз израду главног пројекта уређења парка.

Планирани објекти и садржаји се наменски везују за потребе корисника простора, а садржајно допуњују аспект одмора и рекреације, и тематски прате композицију природног окружења.

Улазни правци и пешачке стазе

Планирају се три основна улаза у парк који су у складу са постојећим саобраћајницама у окружењу:

- северозападни улазни правац на укрштању Улице др Зорана Ђинђића и Булевара цара Лазара,
- западни улазни правац у продужетку пешачке стазе јужно од Пољопривредног факултета из правца Трга Доситеја Обрадовића и
- југозападни улазни правац у продужетку Улице др Илије Ђуричића.

Поред основних пешачких приступа у парк, пројекат уређења партера треба да формира везу простора парка са шеталиштем уз реку. Други приступни правци у парк формираће се у зависности од просторног распореда пешачких стаза унутар самог парка.

Парк ће пројектованим стазама бити издељен на мање целине различитих величина које треба да карактерише разноврсност декоративних врста вегетације и различите партерне обраде, уз очување амбијенталне целине подручја.

Приликом пројектовања пешачких стаза потребно је анализирати постојеће стање и у највећој могућој мери задржати трасе спонтаних пешачких продора, већ формираних на простору парка.

Подни застори треба да су максимално отпорни на атмосферске утицаје, по санитарно техничким захтевима треба да буду без прашине, равни, удобни за ходање, да се не загревају, не топе на сунцу, а њихова боја не би требала да буде јака у односу на вегетацију. На стазама где је интензивније кретање посетилаца, пожељно је обезбедити комбинацију плоча од издржљивих, савремених материјала. Плочасти застори дају могућност приступа ваздуха и влаге земљишту што позитивно утиче на развој околних биљака (димензије плоча 50 × 50 cm или 30 × 30 cm, дебљине 3,5–7 cm). Такође је потребно обезбеђење максималних подужних падова до 8 % и попречних до 3 %. Висинска разлика у оквиру стаза и платоа решиће се рампама.

Приликом пројектовања и реализације стаза обавезно водити рачуна о постојећој примарној траси водовода (Ø 600), са дефинисаном зоном заштите у оквиру које је забрањена садња вегетације и постављање објеката.

Распоред вегетације дуж стаза остварује се водећи рачуна о формирању живописних пејсажа и комфорних услова за одмор.

Пешачке комуникације усклађене су са оближњим паркинзима. Приступ парку дозвољен је само возилима за снабдевање, интервентним и возилима за уређење парка.

Платои и одморишта – амфитеатар са фонтаном

На територији парка, поред мреже стаза, потребно је формирати и пешачке платое (у централној зони и на улазним правцима), као и мање платое за одмор уз шетне стазе (одморишта). Одморишта подразумевају места са клупама смештеним појединачно или групно и разноврсним садржајима за релаксацију. То могу бити платои са малим воденим површинама, цветњацима и сл.

Партерно уређење у централном делу парка треба да омогући одржавање манифестација на отвореном: трибине, летње школе, предавања, пројекције и сл.

Планиран је амфитеатар са бином за овакве садржаје на делу где се укрштају стазе уз објекат Централне зграде Универзитета у Новом Саду, који ће истовремено бити у функцији партерне обраде самог објекта. Пожељно је да део амфитеатра буде покривен поплочањем, а други део се реализује травњаком са најдекоративнијим садним материјалом и воденом површином – фонтаном.

Бина амфитеатра и зона око фонтане треба да буду опремљене електро инсталацијама и бежичним интернетом.

Планирани садржаји и мобилијар амфитеатара са фонтаном треба да обогате простор, али на начин ненаметљивог и аутентичног обликовања.

За реализацију ових садржаја, обавезна је претходна реконструкција дела трасе примарног водовода у дужини од 50 m (назначено на графичким прилозима).

У оквиру главног, северозападног улаза у парк, формиран је мањи плато са чесмом. Овако уређен простор представља место за освежење, а уједно уводи посетиоце у парк примереним садржајима и даље их усмерава ка шетним стазама.

Материјали за поплочање свих стаза, платоа и проширења на територији парка треба да буду природни, могу се комбиновати различити материјали према типу стазе и платоа.

Игралишта за децу

Како је цео парк конципиран као слободна пејзажна површина, простор парка треба да стимулише дечију игру. Тако ће се спонтано развити зоне дечије игре и бити опремљене пратећим реквизитима.

Сваки детаљ у овим зонама треба да је пажљиво испројектован, водећи рачуна о специфичностима дечијег одмора и игре. При овом се посебна пажња поклања избору застора, који не ствара прашину, дрвеће и шибље се лоцира водећи рачуна о доброј инсолацији платоа и објеката, слободни простори треба да су покривени травњаком отпорним на гажење, а испод самих реквизита обезбедити одговарајућу подлогу како се не би уништио травњак.

Ови делови парка треба да су од саобраћајница изоловани зеленим заштитним зонама, густом садњом дрвећа и шибља, у циљу заштите територије од ветра, буке и прашине.

Парковски мобилијар

Пажљивим одабиром мобилијара доприноси се квалитетном уређењу целог простора. Парковске клупе треба да су од природних материјала, савремено обликоване, дрвених седишта и да стилски буду усаглашене са амбијентом, као и постојећи мобилијар Универзитетског центра. Павиљони, канделабри, корпе за отпатке и клупе треба да имају заједнички обликовне и колористичке елементе.

Информативни, прегледни план садржаја и комуникација парка потребно је поставити на главним улазним правцима у парк.

Елементи осветљења осим праћења пешачких стаза, састоје се и од ниског директног и индиректног осветљења вегетације, водене површине и постављених скулптура.

Сензорна башта

У оквиру уређења и опремања парка, Планом се предвиђа могућност изградње „Сензорних башти“ намењених

слабовидим и слепим особама. Брајеве табле треба поставити на улазе у парк и испред интересантних објеката хортикултуре и пратећег мобилијара (скулптуре и споменици, групације декоративне вегетације, мирисних цветњака и перењака, чесме, фонтане и сл.).

Скулптуре и споменици

У јужном делу парка, на отвореним травнатим површинама, а у склопу пејзажног парковског уређења, уз шетне стазе и одморишта планирано је постављање скулптура и споменика, а пожељно је да се простор парка обогати вајарским делима и инсталацијама и у другим зонама.

У југозападном делу парка, према Филозофском факултету, постављена спомен плоча настрадале девојке на „EXIT“ фестивалу 2008. године, остаће сачувана и уклопљена у предложено решење партера.

Изложбени павиљони

У парку је дозвољено повремено постављање изложбено-релаксационих павиљона који, по потреби, могу служити и као заклон од кише, ветра и сунца. Садржајно, павиљони би обављали функцију галеријско-информативног центра кроз уметничке и едукативне поставке, као и промоцију Универзитета у Новом Саду.

Павиљони морају бити монтажног типа, лако склопиве и преносиве конструкције, а тачно позиционирање биће дефинисано по изради пројекта партерног уређења парка.

Павиљони треба да су опремљени електро инсталацијама за потребе поставки мулти-медијалних презентација као и бежичном интернет конекцијом.

Објекат културе – музеј

У северозападном делу парковске површине планиран је објекат јавне намене музејског карактера, што подразумева следеће садржаје: галеријски простор, мултимедијалну салу, депо, конзерваторско-рестаураторске просторије, меморијалне собе, као и санитарне, техничке и друге пратеће садржаје.

Планирана зона изградње објекта културе, површине 500 m2, налази уз Улицу др Зорана Ђинђића, северно од постојећег објекта Ректората. У оквиру зоне изградње може се реализовати објекат површине до 700 m^2 нето, спратности Су+П (ВП)+1, у складу са потребним садржајима.

Нивелета пода приземља у делу који се налази у непосредном контакту са јавном површином је максимално 20 cm изнад коте терена. Кота пода приземља осталих делова објекта може бити максимално за 1,20 m виша од коте терена.

Парцела објекта дефинисаће се у његовом габариту.

Сви садржаји у објекту морају бити доступни, без препрека, деци, старима и особама са инвалидитетом, у складу са важећом законском регулативом.

Партерно окружење објекта мора бити у складу са уређењем елемената парковске површине.

У планираној зони изградње потребно је реализовати и санитарни чвор за кориснике парка, са приступом из парковске површине. Овај садржај може бити пројектован у корпусу објекта културе или као засебан објекат у планираној зони изградње.

8.3.1. Композициони услови за просторно и архитектонско обликовање

Елементи и композиција, који се примењују приликом избора парковског мобилијара и обликовања планираних објеката, треба да се на најбољи начин имплементирају у пејзажно окружење парка. Објекти треба да имају савремени архитектонски израз и да остваре квалитетну комуникацију са окружењем како на нивоу партера тако и у просторној композицији. Приликом обликовања посебно водити рачуна о доминантним визурама кроз примену складне архитектонске форме и квалитетне материјализације фасада.

8.4. Правила за опремање простора инфраструктуром

8.4.1. Услови за реализацију саобраћајних површина

За изградњу нових и реконструкцију постојећих саобраћајних површина обавезно је поштовање одредби:

- Закона о путевима („Службени гласник РС“, бр. 41/18 и 95/18 – др. закон);
- Закона о безбедности саобраћаја на путевима („Службени гласник РС“, бр. 41/09, 53/10, 101/11, 32/13 – УС, 55/14, 96/15 – др. закон, 9/16 – УС, 24/18, 41/18, 41/18 – др. закон, 87/18, 23/19 и 128/20 – др. закон);
- Закона о заштити од пожара и других прописа којима се регулише ова област;
- Правилника о условима које са аспекта безбедности саобраћаја морају да испуњавају путни објекти и други елементи јавног пута („Службени гласник РС“, број 50/11);
- Правилника о техничким стандардима планирања, пројектовања и изградње објеката, којима се осигурава несметано кретање и приступ особама са инвалидитетом, деци и старим особама („Службени гласник РС“, број 22/15);
- Правилника о општим правилима за парцелацију, регулацију и изградњу („Службени гласник РС“, број 22/15).

На прелазу тротоара преко коловоза (минималне ширине 3 m) и дуж тротоара извршити типско партерно уређење тротоара у складу са Правилником о техничким стандардима планирања, пројектовања и изградње објеката, којима се осигурава несметано кретање и приступ особама са инвалидитетом, деци и старим особама.

Препорука је да се пешачке стазе (тротоари) изводе од монтажних бетонских елемената или плоча који могу бити и у боји, а све у функцији вођења, раздвајања и обележавања различитих намена саобраћајних површина. Поред обликовног и визуелног ефекта, то има практичну сврху код изградње и реконструкције комуналних водова (инсталација).

Услови и начин обезбеђивања приступа парцели

Задржава се постојећи колски приступ згради Ректората.

Приступ парку планира се само за пешаке и бициклисте, а возилима за одржавање парка омогућава се контролисан приступ.

Паркирање и гаражирање возила

Паркирање возила за потребе Ректората обезбеђено је у подземној гаражи овог објекта.

Постојећи паркинзи за путничке аутомобиле се задржавају и не планирају се нови, али се омогућава изградња паркинга за бицикле и мотоцикле на простору паркинга.

С обзиром да бициклистичка стаза дуж Сунчаног кеја чини деоницу најдуже и најпопуларније бициклистичке руте у Европи, дужине 4.400 km (тзв. „Еуро Вело 6“ рута), оставља се могућност инсталирања паркинга за бицикле, као и станице за сервисирање бицикла и одмор бициклиста.

8.4.2. Услови за изградњу инсталација водне инфраструктуре

Услови за изградњу водоводне мреже

Трасу водоводне мреже полагати у зони јавне површине, између две регулационе линије у уличном фронту, по могућности у зеленом појасу једнострано, или обострано, уколико је улични фронт шири од 20 m.

Трасе ровова за полагање водоводне инсталације се постављају тако да водоводна мрежа задовољи прописана одстојања у односу на друге инсталације и објекте инфраструктуре.

Минимално хоризонтално растојање водоводне мреже од других инсталација и објеката инфраструктуре је 0,7–1 m, а вертикално растојање водоводне мреже од других инсталација и објеката инфраструктуре 0,5 m.

Задате вредности су растојања од спољне ивице новог цевовода до спољне ивице инсталација и објеката инфраструктуре.

Уколико није могуће испоштовати тражене услове, пројектом предвидети одговарајућу заштиту инсталација водовода.

Није дозвољено полагање водоводне мреже испод објеката високоградње. Минимално одстојање од темеља објеката износи 1 m, али тако да не угрожава стабилност објеката.

Дубина укопавања водоводних цеви износи 1,2–1,5 m мерено од коте терена, а на месту прикључка новопланираног на постојећи цевовод, дубину прикључка свести на дубину постојећег цевовода

На проласку цевовода испод пута предвидети заштитне цеви на дужини већој од ширине пута за минимум 1 m од сваке стране.

На траси новог дистрибутивног водовода предвидети одговарајући број хидраната у свему према важећим прописима. Предност дати уградњи надземних хидраната.

Уколико се нова водоводна мрежа планира у оквиру зоне изворишта воде радови морају бити спроведени у складу са Законом о водама („Службени гласник РС“, бр. 30/10, 93/12, 101/16, 95/18 и 95/18 – др. закон) и Правилником о начину одређивања и одржавања зона санитарне заштите изворишта водоснабдевања (чл. 27, 28, 29 и 30).

Јавно комунално предузеће „Водовод и канализација“ Нови Сад обезбеђује у нормалним условима водоснабдевања количину воде од 5 l/s са притиском од 0,5 bara за потребе противпожарне заштите (хидрантска мрежа, спринклерски систем,...).

За потребе санитарне воде у нормалним условима водоснабдевања Јавно комунално предузеће „Водовод и канализација“ Нови Сад обезбеђује притисак на месту прикључења од 2,5 bara.

Водоводни прикључци

Снабдевање водом из јавног водовода врши се прикључком објекта на јавни водовод.

Прикључак на јавни водовод почиње од споја са водоводном мрежом, а завршава се у склоништу за водомер, закључно са мерним уређајем.

Пречник водоводног прикључка величином и типом водомера одређује пројектант на основу претходно урађеног хидрауличког прорачуна унутрашњих инсталација за објекат,а одобрава Јавно комунално предузеће „Водовод и канализација“ Нови Сад у складу са техничким нормативима Одлуке о условима и начину организовања послова у вршењу комуналних делатности испоруке воде и уклањања вода („Службени лист Града Новог Сада”, бр. 60/10, 8/11 – исправка, 38/11, 13/14, 59/16, 59/19 и 59/20) и Правилника о техничким условима за прикључење на технички систем за водоснабдевање и технички систем канализације („Службени лист Града Новог Сада“, број 13/94).

Свака грађевинска парцела са изграђеним објектом мора имати засебан прикључак.

Индивидуални водомери за мерење потрошње воде за пословне објекте, постављају се у засебно изграђеним шахтовима који су лоцирани ван објекта, на парцели корисника, 0,5 m од регулационе линије.

Потребан пречник и положај прикључка треба бити дефинисан пројектом унутрашњих инсталација објекта који се прикључује.

Извођење прикључка водовода, као и његова реконструкција су у надлежности Јавног комуналног предузећа „Водовод и канализација“ Нови Сад.

Услови за изградњу канализационе мреже

Трасу мреже канализације полагати у зони јавне површине између две регулационе линије у уличном фронту једнострано, или обострано, уколико је улични фронт шири од 20 m.

Минимални пречник опште канализације 250 mm.

Трасе опште и фекалне канализације се постављају тако да се задовоље прописана одстојања у односу на друге инсталације и објекте инфраструктуре.

Минимално хоризонтално растојање од других инсталација и објеката инфраструктуре је од 0,7 m до 1 m, а вертикално 0,5 m.

Није дозвољено полагање фекалне канализације испод објеката високоградње. Минимално одстојање од темеља објекта износи 1 m, али тако да не угрожава стабилност објеката.

Сви објекти за сакупљање и третман отпадних вода морају бити водонепропусни и заштићени од продирања у подземне издане и хаваријског изливања.

Минимална дубина изнад канализационих цеви износи 1,3 m, мерено од горње ивице цеви (уз испуњење услова прикључења индивидуалних објеката), а на месту прикључка новопланираног на постојећи цевовод, дубину прикључка свести на дубину постојећег цевовода.

На траси предвидети изградњу довољног броја ревизионих шахтова на прописаном растојању од 160 до 200 DN, а макимално 50 m.

Канализација атмосферских вода са саобраћајних и манипулативних површина пре упуштања у атмосферску канализацију или канализацију општег типа Града Новог Сада мора проћи третман на сепаратору лаких нафтних деривата и песколову.

Директно одвођење атмосферских вода са уређених водонепропусних површина и са кровова објеката у јавну канализацију ограничава се на 30 l/s/ha, при прорачуну са количином која одговара двадесетоминутној киши повратног периода две године – усвојити 120 l/s/ha.

Све количине изнад наведених вредности морају се прихватити ретензијом и поступно упуштати у планирану атмосферску канализацију.

Ретензија за прихват атмосферских вода се мора пројектовати унутар парцеле корисника.

Прихват канализације отпадних вода планирати из санитарних чворова и кухиња.

Отпадне воде морају задовољити услове дефинисане Одлуком о санитарно-техничким условима за испуштање отпадних вода у јавну канализацију („Службени лист Града Новог Сада“, бр. 17/93, 3/94, 10/01 и 47/06 – др. одлука). Уколико исте не задовољавају наведене услове, морају имати одговарајући предтретман.

Канализациони прикључци

Прикључак на фекалну канализацију почиње од споја са мрежом, а завршава се у ревизионом шахту.

Пречник канализационог прикључка одређује пројектант, а одобрава Јавно комунално предузеће „Водовод и канализација“ Нови Сад, на основу претходно урађеног хидрауличког прорачуна у складу са типом објекта, техничким нормативима, Одлуком о условима и начину организовања послова у вршењу комуналних делатности испоруке воде и уклањања вода и Правилником о техничким условима за прикључење на технички систем за водоснабдевање и технички систем канализације.

Свака грађевинска парцела са изграђеним објектом мора се прикључити на канализациону мрежу, ако је она изграђена.

Прикључење већих пословних објеката врши се минималним пречником DN 200 mm.

Ревизионо окно лоцира се на парцели корисника, на 0,5 m од регулационе линије.

Прикључење подрумских и сутеренских просторија, као и базена на канализациони систем дозвољава се само преко аутономног постројења, препумпавањем.

Код решавања одвода употребљених вода поступити по Одлуци о санитарно-техничким условима за испуштање отпадних вода у јавну канализацију.

Зауљене атмосферске воде са манипулативних површина као и воде од прања и одржавања тих површина (претакачка места, точећа места, паркинг и сл.) посебном мрежом спровести кроз таложник за механичке нечистоће и сепаратор уља и масти и лаких течности и тек потом испуштати у реципијент.

Санитарно-фекалне отпадне воде могу се без пречишћавања испуштати у јавну канализациону мрежу, уз поштовање услова и сагласности надлежног јавног комуналног предузећа.

Извођење прикључка канализације, као и његова реконструкција су у надлежности Јавног комуналног предузећа „Водовод и канализација“ Нови Сад.

Водни услови

Планом су испоштоване одредбе Закона о водама (чл. 8, 9, 10, 13, 15, 16 и 17.).

Према члану 133. Закона о водама, ради очувања и одржавања водних тела површинских и подземних вода и заштитних и других водних објеката, спречавања погоршања водног режима, обезбеђења пролаза великих вода и спровођења одбране од поплава, као и заштите животне средине, забрањено је:

- на насипима и другим водним објектима копати и одлагати материјал, прелазити и возити моторно возило, осим на местима на којима је то дозвољено и обављати друге радње којима се може угрозити стабилност водних објеката,
- на водном земљишту градити објекте којима се смањује пропусна моћ корита, одлагати чврсти отпад и опасан и штетан материјал, складиштити дрво и други чврст материјал на начин којим се ремете услови проласка великих вода,
- формирање привремених депонија шљунка и песка (морају се планирати тако да не ремете пролазак великих вода и на удаљености не мањој од 30 m од небрањене ножице насипа),
- у поплавном подручју градити објекте на начин којим се омета протицање воде и леда или супротно прописима за градњу у поплавном подручју,
- садити дрвеће на одбрамбеном насипу, у инундацијском појасу ширине најмање 10 m од небрањене ножице насипа ка водотоку и у брањеној зони на удаљености до 50 m од унутрашње ножице насипа,
- копати бунаре, ровове и канале поред насипа у појасу ширине најмање 10 m од небрањене ножице насипа према водотоку, односно до 50 m према брањеном подручју, осим ако је њихова функција заштита од штетног дејства вода или је техничком документацијом, урађеном у складу са овим законом, доказано да није угрожена стабилност насипа,
- мењати или пресецати токове поземних вода, односно искоришћавати те воде у обиму у којем се угрожава снабдевање питком или технолошком водом, угрожавају минерална и термална изворишта, стабилност тла и објеката,
- градити објекте, садити дрвеће, орати и копати земљу и обављати друге радње којима се ремети функција или угрожава стабилност мелиорационих канала за одводњавање и у обостраном појасу ширине од најмање 5 m од тих канала предузимати радње којима се омета редовно одржавање ових канала.

Сви радови се морају планирати тако да не угрозе стабилност и отежају одржавање регулационих, заштитних и других водних објеката.

Водни објекти на обухваћеном простору

Простор обухваћен Планом припада сливу реке Дунав и водном подручју Дунав.

Дуж источне границе обухвата Плана, на левој обали реке Дунава, је деоница насипа прве одбрамбене линије од великих вода реке Дунав од стационаже km 39+775 до km 40+247 (у Оперативном плану за одбрану од поплава објекат Д.10.4.1. – Леви насип уз Дунав од Бегеча до ушћа канала Нови Сад – Савино Село (ХС ДТД) у Дунав, 22,37 km (60+771-38+400), водне јединице „Шајкашка – Нови Сад“).

У зони заштитног објекта – насип прве одбрамбене линије од великих вода реке Дунав, уважити следеће услове за пројектовање објекта:

- у циљу очувања и одржавања стабилности и функционалности насипа као одбрамбеног објекта од високих вода, обезбеђења пролаза великих вода и спровођења одбране од поплава, није дозвољена изградња објеката нити извођење радова којима би се задирало у тело насипа, постављање ограда, садња дрвећа, копање бунара, ровова и канала поред насипа у појасу ширине најмање 10 m од небрањене ножице насипа према водотоку и 50 m према брањеном подручју, као ни извођење било каквих других радњи које би штетно утицале на насип и умањиле његову сигурност као заштитног објекта;
- уз небрањену и брањену ножицу насипа, неопходно је обезбедити појас ширине најмање 10 m за пролаз и рад механизације којом се одржава насип и спроводи одбрана од поплаве;
- у брањеном подручју, у зони од 10 m до 30 m, дозвољено је партерно уређење терена;
- у зони од 30 m до 50 m дозвољена је изградња објеката инфраструктуре и објеката фундираних на максималну дубину до 1 m;
- забрањен је јавни саобраћај по круни насипа.

Приликом одбране од поплава и радова на редовном одржавању насипа, надлежне службе водопривреде задржавају право кретања у целој зони насипа.

Услови коришћења вода

Водоснабдевање обухваћеног простора планирати из јавне водоводне мреже према условима/сагласности надлежног јавног комуналног предузећа.

Све садржаје у оквиру зоне изворишта воде „Штранд“ планирати у складу са Законом о водама и Правилником о начину одређивања и одржавања зона санитарне заштите изворишта.

Воду потребну за заливни систем Универзитетског парка, уколико се не може обезбедити из јавног водовода, могуће је обезбедити захватањем површинских или подземних вода према намени, условима и приоритету у коришћењу вода,одређеним чланом 71. Закона о водама.

Корисник је дужан да воду користи на начин којим се не ускраћује право коришћења вода другим лицима и не угрожавају циљеви животне средине. Техничко решење базирати на рационалном и економичном коришћењу воде, уважавајући следеће:

- подземне воде са квалитетом погодним за пиће користе се само за: снабдевање становништва, санитарно-хигијенске потребе, напајање стоке, за потребе индустрије која захтева висококвалитетну воду (прехрамбена, фармацеутска и др.) и потребе малих потрошача (испод 1,0 1/s) и не могу се користити за друге сврхе, изузев за гашење пожара, нити на начин који би неповољно утицао на количину и својства воде, према члану 72. Закона о водама;
- воде из изворишта површинских и подземних вода које служе за снабдевање водом за пиће, могу се користити само ако је то коришћење у складу са водним билансом и ако су претходно обављени истражни радови у складу са Законом о водама, односно хидрогеолошки истражни радови у складу са условима и начином извођења геолошких истраживања, према закону којим се уређују геолошка истраживања која обухватају утврђивање резерви, издашност и квалитет воде на одређеном изворишту, према члану 79. Закона о водама.

Услови заштите вода

Планско решење мора бити у складу општег концепта каналисања, пречишћавања и диспозиције отпадних вода на нивоу града Новог Сада, уз уважавање следећег:

- канализациону мрежу планирати сепаратног типа, посебно за атмосферске отпадне вода и посебно за санитарно-фекалне отпадне воде;
- атмосферске воде чији квалитет одговара II класи воде могу се без пречишћавања одвести у атмосферску канализацију, околне површине и др., путем уређених испуста који су осигурани од ерозије;
- спречити скупљање и задржавање атмосферских вода уз ножицу насипа прве одбрамбене линије од великих вода реке Дунав;
- за атмосферске воде са зауљених и запрљаних површина (паркинг, манипулативни простор и сл.), пре улива у атмосферску канализацију, планирати одговарајући предтретман (сепаратор уља, таложник); санитарно-фекалне отпадне воде обухваћеног простора испуштати у јавну канализациону мрежу, а потом одвести на градско централно постројење за пречишћавање отпадних вода (ППОВ), према условима/сагласности надлежног јавног комуналног предузећа;
- уважити и све друге услове за сакупљање, каналисање и диспозицију отпадних вода које пропише надлежно јавно комунално предузеће;
- забрањено је у површинске и подземне воде уношење опасних и штетних материја које могу угрозити квалитет (еколошки статус) тј. узроковати физичку, хемијску, биолошку или бактериолошку промену вода у складу са чл. 97. и 133. (тачка 9) Закона о водама;
- забрањено је у водотоке испуштање било каквих вода осим условно чистих атмосферских; уколико се планира испуштање осталих отпадних вода у водотоке, претходно се морају комплетно пречистити (предтретман, примарно, секундарно или терцијално), тако да задовољавају прописане граничне вредности квалитета ефлуента према Уредби о граничним вредностима емисије загађујућих материја у воде и роковима за њихово достизање („Службени гласник РС“, бр. 67/11, 48/12 и 1/16) и Уредби о граничним вредностима загађујућих материја у површинским и подземним водама и седименту и роковима за њихово достизање („Службени гласник РС“, број 50/12).

Забрањено је у подземне воде уношење загађујућих материја, односно узроковање погоршања постојећег

хемијског статуса подземне воде, у складу са Уредбом о граничним вредностима загађујућих материја у површинским и подземним водама и седименту и роковима за њихово достизање.

8.4.3. Правила за уређење енергетске инфраструктуре и електронских комуникација

Услови за прикључење на електроенергетску мрежу

Прикључење на електроенергетску мрежу решити изградњом прикључка од постојећег или планираног вода у улици, или директно из трансформаторске станице до прикључног ормара. Прикључни вод изградити подземно. Детаљније услове за прикључење и изградњу прикључног вода прибавити од „ЕПС Дистрибуција“ д.о.о. Београд, Огранак „Електродистрибуција Нови Сад“.

Услови за прикључење на мрежу електронских комуникација

У случају потребе прикључак на мрежу електронских комуникација извести преко типског прикључка до прикључног ормара, према условима локалног дистрибутера.

9. УСЛОВИ ПРИСТУПАЧНОСТИ

Приликом пројектовања објеката (прилаза, хоризонталних и вертикалних комуникација), саобраћајних и пешачких површина, треба применити Правилник о техничким стандардима планирања, пројектовања и изградње објеката, којима се осигурава несметано кретање и приступ особама са инвалидитетом, деци и старим особама. односно у складу са важећим прописима који регулишу ову област.

Приликом реализације стаза треба уградити „тактилне стазе“ – елементе пројектоване специјално за пешачке стазе намењене слабовидим и слепим особама. Растери за кретање, плоче различите текстуре (удубљења и испупчења) треба да буду уграђени дуж свих стаза како би правилно усмеравали ову групу посетилаца.

У оквиру сваког појединачног паркиралишта обавезно предвидети резервацију и обележавање паркинг-места за управно паркирање возила особа са инвалидитетом.

10. СТЕПЕН КОМУНАЛНЕ ОПРЕМЉЕНОСТИ ПО ЦЕЛИНАМА И ЗОНАМА ИЗ ПЛАНСКОГ ДОКУМЕНТА, КОЈИ ЈЕ ПОТРЕБАН ЗА ИЗДАВАЊЕ ЛОКАЦИЈСКЕ И ГРАЂЕВИНСКЕ ДОЗВОЛЕ

У циљу обезбеђења одговарајућих саобраћајних и инфраструктурних услова за реализацију планираних садржаја потребно је обезбедити приступ јавној саобраћајној површини, која је изграђена или Планом предвиђена за изградњу.

Потребан степен комуналне опремљености подразумева решење у снабдевању водом, одвођењу отпадних вода и снабдевању електричном и топлотном енергијом.

Комунално опремање ће се обезбедити прикључењем на изграђену или планирану водоводну, канализациону, електроенергетску и термоенергетску мрежу. Изузетно, прикључење на енергетску инфраструктуру није обавезно за објекте који ће испуњавати највише стандарде у енергетској сертификацији зграда, односно који ће имати таква техничко-технолошка решења која ће обезбедити снабдевање енергијом независно од комуналне инфраструктуре уз поштовање свих еколошких стандарда.

Потребе за технолошком водом за заливање могуће је обезбедити из подземних водоносних слојева преко бушеног бунара. Планом се омогућава и реализација чесми и фонтане, унутар парка, са повезивањем на постојећу уличну мрежу.

Партерно уређење парка је могуће уз услов да се изврши реконструкција цевовода АЦ DN600 – доводник за Кађ, на деоници од 50 m у зони партерног уређења (фонтана – амфитеатар). Дуж трасе цевовода АЦ DN600 није могућа изградња пешачких стаза (осим укрштања уз појачано обезбеђење током изградње), а садња ниског растиња са плитким кореном ограничава се заштитном зоном од 2 m осовински са обе стране цевовода. У овом појасу је забрањена садња дрвећа и изградња објеката.

11. ПРИМЕНА ПЛАНА

Доношење овог плана омогућава издавање информације о локацији, локацијских услова и решења о одобрењу за извођење радова за које се не издаје грађевинска дозвола.

Закони и подзаконски акти наведени у Плану су важећи прописи, а у случају њихових измена или доношења нових, примениће се важећи пропис за одређену област.

Саставни део Плана су следећи графички прикази:

		Размера
1.	Извод из Генералног плана	А4
2.	План намене површина, саобраћаја, регулације и нивелације	1:1000
3.	План регулације површина јавне намене	1:1000
4.	План инфраструктуре	1:1000
5.	План уређења зелених површина	1:1000
6.	Синхрон план	1:1000
7а.	Усмеравајући примери обликовања	А3
7б.	Усмеравајући примери обликовања	А3.

План генералне регулације Универзитетског парка у Новом Саду, садржи текстуални део који се објављује у „Службеном листу Града Новог Сада”, и графичке приказе израђене у три примерка, које својим потписом оверава председник Скупштине Града Новог Сада.

По један примерак потписаног оригинала Плана чува се у Скупштини Града Новог Сада, Градској управи за урбанизам и грађевинске послове, и у Јавном предузећу „Урбанизам” Завод за урбанизам Нови Сад.

Документациона основа овог плана чува се у Градској управи за урбанизам и грађевинске послове.

План генералне регулације Универзитетског парка у Новом Саду доступан је на увид јавности у згради Скупштине Града Новог Сада, Жарка Зрењанина број 2, и путем интернет стране www.skupstina.novisad.rs.

Ступањем на снагу овог плана престаје да важи у целости План детаљне регулације Универзитетског парка у Новом Саду („Службени лист Града Новог Сада“, број 13/12), а План генералне регулације Лимана са Универзитетским центром у Новом Саду („Службени лист Града Новог Сада“, бр. 23/19 и 28/21 – др. план) и План детаљне регулације

моста на траси бившег моста Франц Јозефа у Новом Саду („Службени лист Града Новог Сада“, број 61/10), престају да важе у делу за који се доноси овај план.

План ступа на снагу осмог дана од дана објављивања у „Службеном листу Града Новог Сада”.

РЕПУБЛИКА СРБИЈА
АУТОНОМНА ПОКРАЈИНА ВОЈВОДИНА
ГРАД НОВИ САД
СКУПШТИНА ГРАДА НОВОГ САДА
Број: 35-174/2021-I
23. децембар 2021. године
НОВИ САД

Председница

MSc Јелена Маринковић Радомировић, с.р.

1432

На основу члана 23. став 1. тачка 3. Одлуке о усклађивању Одлуке о организовању Градског саобраћајног предузећа „Нови Сад“, као јавног предузећа („Службени лист Града Новог Сада“, број 47/16) и члана 39. тачка 30. Статута Града Новог Сада ("Службени лист Града Новог Сада", број 11/19), Скупштина Града Новог Сада на XXIII седници од 23. децембра 2021. године доноси

Р Е Ш Е Њ Е
О ДАВАЊУ САГЛАСНОСТИ НА ОДЛУКУ О ИЗМЕНАМА ПРОГРАМА ПОСЛОВАЊА ЈАВНОГ ГРАДСКОГ САОБРАЋАЈНОГ ПРЕДУЗЕЋА „НОВИ САД“ НОВИ САД ЗА 2021. ГОДИНУ

I. ДАЈЕ СЕ САГЛАСНОСТ на Одлуку о изменама Програма пословања Јавног градског саобраћајног предузећа „Нови Сад“ Нови Сад за 2021. годину, коју је донео Надзорни одбор Јавног градског саобраћајног предузећа „Нови Сад“ Нови Сад на 20. седници одржаној 21. децембра 2021. године.

II. Ово решење објавити у „Службеном листу Града Новог Сада“.

РЕПУБЛИКА СРБИЈА
АУТОНОМНА ПОКРАЈИНА ВОЈВОДИНА
ГРАД НОВИ САД
СКУПШТИНА ГРАДА НОВОГ САДА
Број: 34-8375/2021-I
23. децембар 2021. године
НОВИ САД

Председница

MSc Јелена Маринковић Радомировић, с.р.

1433

На основу члана 23. став 1. тачка 3. Одлуке о усклађивању Одлуке о организовању комуналне радне организације „Водовод и канализација“ у Новом Саду, као јавног комуналног предузећа („Службени лист Града Новог Сада“, бр. 47/16 и 46/20) и члана 39. тачка 30. Статута Града Новог Сада („Службени лист Града Новог Сада“, број 11/19), Скупштина Града Новог Сада на XXIII седници од 23. децембра 2021. године, доноси

РЕШЕЊЕ
О ДАВАЊУ САГЛАСНОСТИ НА ПРОГРАМ ПОСЛОВАЊА ЈАВНОГ КОМУНАЛНОГ ПРЕДУЗЕЋА „ВОДОВОД И КАНАЛИЗАЦИЈА“ НОВИ САД ЗА 2022. ГОДИНУ

I. ДАЈЕ СЕ сагласност на Програм пословања Јавног комуналног предузећа „Водовод и каналицазија“ Нови Сад за 2022. годину, који је Надзорни одбор Јавног комуналног предузећа „Водовод и канализација“ Нови Сад донео на 28. седници од 10. децембра 2021. године.

II. Ово решење објавити у „Службеном листу Града Новог Сада“.

РЕПУБЛИКА СРБИЈА
АУТОНОМНА ПОКРАЈИНА ВОЈВОДИНА
ГРАД НОВИ САД
СКУПШТИНА ГРАДА НОВОГ САДА
Број: 352-3/2021-357-I
23. децембар 2021. године
НОВИ САД

Председница

MSc Јелена Маринковић Радомировић, с.р.

1434

На основу члана 25. став 1. тачка 3. Одлуке о усклађивању Одлуке о организовању комуналне радне организације „Градско зеленило“ у Новом Саду, као јавног комуналног предузећа („Службени лист Града Новог Сада“, бр. 47/16, 59/18, 43/19 и 55/20) и члана 39. тачка 30. Статута Града Новог Сада („Службени лист Града Новог Сада“, број 11/19), Скупштина Града Новог Сада на XXIII седници од 23. децембра 2021. године, доноси

РЕШЕЊЕ
О ДАВАЊУ САГЛАСНОСТИ НА ПРОГРАМ ПОСЛОВАЊА ЈАВНОГ КОМУНАЛНОГ ПРЕДУЗЕЋА „ГРАДСКО ЗЕЛЕНИЛО“ НОВИ САД ЗА 2022. ГОДИНУ

I. ДАЈЕ СЕ сагласност на Програм пословања Јавног комуналног предузећа „Градско зеленило“ Нови Сад за 2022. годину, који је Надзорни одбор Јавног комуналног предузећа „Градско зеленило“ Нови Сад усвојио на 280. седници одржаној 30. новембра 2021. године.

II. Ово решење објавити у „Службеном листу Града Новог Сада“.

РЕПУБЛИКА СРБИЈА
АУТОНОМНА ПОКРАЈИНА ВОЈВОДИНА
ГРАД НОВИ САД
СКУПШТИНА ГРАДА НОВОГ САДА
Број: 352-3/2021-345-I
23. децембар 2021. године
НОВИ САД

Председница

MSc Јелена Маринковић Радомировић, с.р.

1435

На основу члана 25. став 1. тачка 3. Одлуке о усклађивању Одлуке о организовању Јавног комуналног предузећа „Тржница“ Нови Сад („Службени лист Града Новог Сада“, број 47/16) и члана 39. тачка 30. Статута Града Новог Сада („Службени лист Града Новог Сада“, број 11/19), Скупштина Града Новог Сада на XXIII седници од 23. децембра 2021. године, доноси

РЕШЕЊЕ О ДАВАЊУ САГЛАСНОСТИ НА ПРОГРАМ ПОСЛОВАЊА ЈАВНОГ КОМУНАЛНОГ ПРЕДУЗЕЋА „ТРЖНИЦА“ НОВИ САД ЗА 2022. ГОДИНУ

I. ДАЈЕ СЕ сагласност на Програм пословања Јавног комуналног предузећа „Тржница“ Нови Сад за 2022. годину, који је Надзорни одбор Јавног комуналног предузећа „Тржница“ Нови Сад донео на 18. седници одржаној 30. новембра 2021. године.

II. Ово решење објавити у „Службеном листу Града Новог Сада“.

РЕПУБЛИКА СРБИЈА
АУТОНОМНА ПОКРАЈИНА ВОЈВОДИНА
ГРАД НОВИ САД
СКУПШТИНА ГРАДА НОВОГ САДА
Број: 352-3/2021-346-I
23. децембар 2021. године
НОВИ САД

Председница

MSc Јелена Маринковић Радомировић, с.р.

1436

На основу члана 23. став 1. тачка 3. Одлуке о усклађивању Одлуке о организовању радне организације „Новосадска топлана“ у Новом Саду, као јавног предузећа („Службени лист Града Новог Сада“, бр. 47/16 и 46/20) и члана 39. тачка 30. Статута Града Новог Сада („Службени лист Града Новог Сада“, број 11/19), Скупштина Града Новог Сада на XXIII седници од 23. децембра 2021. године, доноси

РЕШЕЊЕ О ДАВАЊУ САГЛАСНОСТИ НА ПРОГРАМ ПОСЛОВАЊА ЈАВНОГ КОМУНАЛНОГ ПРЕДУЗЕЋА „НОВОСАДСКА ТОПЛАНА“ НОВИ САД ЗА 2022. ГОДИНУ

I. ДАЈЕ СЕ сагласност на Програм пословања Јавног комуналног предузећа „Новосадска топлана“ Нови Сад за 2022. годину, који је Надзорни одбор Јавног комуналног предузећа „Новосадска топлана“ Нови Сад усвојио на 12/2021 седници одржаној 30. новембра 2021. године.

II. Ово решење објавити у „Службеном листу Града Новог Сада“.

РЕПУБЛИКА СРБИЈА
АУТОНОМНА ПОКРАЈИНА ВОЈВОДИНА
ГРАД НОВИ САД
СКУПШТИНА ГРАДА НОВОГ САДА
Број: 352-3/2021-347-I
23. децембар 2021. године
НОВИ САД

Председница

MSc Јелена Маринковић Радомировић, с.р.

1437

На основу члана 23. став 1. тачка 3. Одлуке о усклађивању Одлуке о организовању Јавног комуналног предузећа „Лисје“ Нови Сад („Службени лист Града Новог Сада“, бр. 47/16 и 55/20) и члана 39. тачка 30. Статута Града Новог Сада („Службени лист Града Новог Сада“, број 11/19), Скупштина Града Новог Сада на XXIII седници од 23. децембра 2021. године, доноси

РЕШЕЊЕ О ДАВАЊУ САГЛАСНОСТИ НА ПРОГРАМ ПОСЛОВАЊА ЈАВНОГ КОМУНАЛНОГ ПРЕДУЗЕЋА „ЛИСЈЕ“ НОВИ САД ЗА 2022. ГОДИНУ

1. ДАЈЕ СЕ сагласност на Програм пословања Јавног комуналног предузећа „Лисје“ Нови Сад за 2022. годину, који је Надзорни одбор Јавног комуналног предузећа „Лисје“ Нови Сад усвојио на 52. седници одржаној 2. децембра 2021. године.

2. Ово решење објавити у „Службеном листу Града Новог Сада“.

РЕПУБЛИКА СРБИЈА
АУТОНОМНА ПОКРАЈИНА ВОЈВОДИНА
ГРАД НОВИ САД
СКУПШТИНА ГРАДА НОВОГ САДА
Број: 352-3/2021-343-I
23. децембар 2021. године
НОВИ САД

Председница

MSc Јелена Маринковић Радомировић, с.р.

1438

На основу члана 23. став 1. тачка 3. Одлуке о усклађивању Одлуке о организовању комуналне радне организације „Чистоћа“ у Новом Саду, као јавног комуналног предузећа („Службени лист Града Новог Сада“, бр. 47/16, 9/17, 55/17, 59/18 и 28/21) и члана 39. тачка 30. Статута Града Новог Сада („Службени лист Града Новог Сада“, број 11/19), Скупштина Града Новог Сада на XXIII седници од 23. децембра 2021. године, доноси

РЕШЕЊЕ О ДАВАЊУ САГЛАСНОСТИ НА ПРОГРАМ ПОСЛОВАЊА ЈАВНОГ КОМУНАЛНОГ ПРЕДУЗЕЋА „ЧИСТОЋА“ НОВИ САД ЗА 2022. ГОДИНУ

I. ДАЈЕ СЕ сагласност на Програм пословања Јавног комуналног предузећа „Чистоћа“ Нови Сад за 2022. годину, који је Надзорни одбор Јавног комуналног предузећа „Чистоћа“ Нови Сад усвојио на 30. седници одржаној 29. новембра 2021. године.

II. Ово решење објавити у „Службеном листу Града Новог Сада“.

РЕПУБЛИКА СРБИЈА
АУТОНОМНА ПОКРАЈИНА ВОЈВОДИНА
ГРАД НОВИ САД
СКУПШТИНА ГРАДА НОВОГ САДА
Број: 352-3/2021-352-I
23. децембар 2021. године
НОВИ САД

Председница

MSc Јелена Маринковић Радомировић, с.р.

1439

На основу члана 24. став 1. тачка 3. Одлуке о усклађивању Одлуке о организовању Јавног предузећа „Информатика“ Нови Сад („Службени лист Града Новог Сада“, бр. 47/16 и 28/21) и члана 39. тачка 30. Статута Града Новог Сада („Службени лист Града Новог Сада“, број 11/19), Скупштина Града Новог Сада на XXIII седници од 23. децембра 2021. године доноси

Р Е Ш Е Њ Е
О ДАВАЊУ САГЛАСНОСТИ НА ПРОГРАМ ПОСЛОВАЊА ЈКП „ИНФОРМАТИКА“ НОВИ САД ЗА 2022. ГОДИНУ

I. ДАЈЕ СЕ САГЛАСНОСТ на Програм пословања ЈКП „Информатика“ Нови Сад за 2022. годину, који је Надзорни одбор ЈКП „Информатика“ Нови Сад усвојио на 14. седници одржаној 8. новембра 2021. године.

II. Ово решење објавити у „Службеном листу Града Новог Сада“.

РЕПУБЛИКА СРБИЈА
АУТОНОМНА ПОКРАЈИНА ВОЈВОДИНА
ГРАД НОВИ САД
СКУПШТИНА ГРАДА НОВОГ САДА
Број: 352-3/2021-354-I
23. децембар 2021. године
НОВИ САД

Председница

MSc Јелена Маринковић Радомировић, с.р.

1440

На основу члана 24. став 1. тачка 3. Одлуке о усклађивању Одлуке о организовању Јавног комуналног предузећа „Зоохигијена и Ветерина Нови Сад“ Нови Сад („Службени лист Града Новог Сада“, бр. 47/16 и 46/20) и члана 39. тачка 30. Статута Града Новог Сада („Службени лист Града Новог Сада“, број 11/19), Скупштина Града Новог Сада на XXIII седници од 23. децембра 2021. године, доноси

РЕШЕЊЕ
О ДАВАЊУ САГЛАСНОСТИ НА ПРОГРАМ ПОСЛОВАЊА ЈАВНОГ КОМУНАЛНОГ ПРЕДУЗЕЋА „ЗООХИГИЈЕНА И ВЕТЕРИНА НОВИ САД“ НОВИ САД ЗА 2022. ГОДИНУ

1. ДАЈЕ СЕ сагласност на Програм пословања Јавног комуналног предузећа „Зоохигијена и Ветерина Нови Сад“ Нови Сад за 2022. годину, који је Надзорни одбор Јавног комуналног предузећа „Зоохигијена и Ветерина Нови Сад“ Нови Сад усвојио на 146. седници одржаној 30. новембра 2021. године.

2. Ово решење објавити у „Службеном листу Града Новог Сада“.

РЕПУБЛИКА СРБИЈА
АУТОНОМНА ПОКРАЈИНА ВОЈВОДИНА
ГРАД НОВИ САД
СКУПШТИНА ГРАДА НОВОГ САДА
Број: 352-3/2021-344-I
23. децембар 2021. године
НОВИ САД

Председница

MSc Јелена Маринковић Радомировић, с.р.

1441

На основу члана 23. став 1. тачка 3. Одлуке о усклађивању Одлуке о организовању радне организације „Стан“ из Новог Сада као јавног предузећа за стамбене услуге („Службени лист Града Новог Сада“, бр. 47/16 и 24/21) и члана 39. тачка 30. Статута Града Новог Сада („Службени лист Града Новог Сада“, број 11/19), Скупштина Града Новог Сада на XXIII седници од 23. децембра 2021. године, доноси

РЕШЕЊЕ
О ДАВАЊУ САГЛАСНОСТИ НА ПРОГРАМ ПОСЛОВАЊА ЈАВНОГ КОМУНАЛНОГ ПРЕДУЗЕЋА ЗА ОДРЖАВАЊЕ СТАМБЕНИХ И ПОСЛОВНИХ ПРОСТОРА „СТАН“ НОВИ САД ЗА 2022. ГОДИНУ

1. ДАЈЕ СЕ сагласност на Програм пословања Јавног комуналног предузећа за одржавање стамбених и пословних простора „Стан“ Нови Сад за 2022. годину, који је Надзорни одбор Јавног комуналног предузећа за одржавање стамбених и пословних простора „Стан“ Нови Сад усвојио на XIII седници одржаној 16. новембра 2021. године.

2. Ово решење објавити у „Службеном листу Града Новог Сада“.

РЕПУБЛИКА СРБИЈА
АУТОНОМНА ПОКРАЈИНА ВОЈВОДИНА
ГРАД НОВИ САД
СКУПШТИНА ГРАДА НОВОГ САДА
Број: 352-3/2021-351-I
23. децембар 2021. године
НОВИ САД

Председница

MSc Јелена Маринковић Радомировић, с.р.

1442

На основу члана 23. став 1. тачка 3. Одлуке о усклађивању Одлуке о организовању Градског саобраћајног предузећа „Нови Сад“, као јавног предузећа („Службени лист Града Новог Сада“, број 47/16) и члана 39. тачка 30. Статута Града Новог Сада ("Службени лист Града Новог Сада", број 11/19), Скупштина Града Новог Сада на XXIII седници од 23. децембра 2021. године доноси

Р Е Ш Е Њ Е
О ДАВАЊУ САГЛАСНОСТИ НА ПРОГРАМ ПОСЛОВАЊА ЈАВНОГ ГРАДСКОГ САОБРАЋАЈНОГ ПРЕДУЗЕЋА „НОВИ САД“ НОВИ САД ЗА 2022. ГОДИНУ

I. ДАЈЕ СЕ САГЛАСНОСТ на Програм пословања Јавног градског саобраћајног предузећа „Нови Сад“ Нови Сад за 2022. годину, који је донео Надзорни одбор Јавног градског саобраћајног предузећа „Нови Сад“ Нови Сад на 18. седници одржаној 30. новембра 2021. године.

II. Ово решење објавити у „Службеном листу Града Новог Сада“.

РЕПУБЛИКА СРБИЈА
АУТОНОМНА ПОКРАЈИНА ВОЈВОДИНА
ГРАД НОВИ САД
СКУПШТИНА ГРАДА НОВОГ САДА
Број: 34-7985/2021-I
23. децембар 2021. године
НОВИ САД

Председница

MSc Јелена Маринковић Радомировић, с.р.

1443

На основу члана 24. став 1. тачка 3. Одлуке о усклађивању Одлуке о оснивању Јавног комуналног предузећа „Паркинг сервис“ Нови Сад („Службени лист Града Новог Сада“, бр. 47/16 и 57/16 – испр.) и члана 39. тачка 30. Статута Града Новог Сада („Службени лист Града Новог Сада“, број 11/19), Скупштина Града Новог Сада на XXIII седници од 23. децембра 2021. године, доноси

РЕШЕЊЕ
О ДАВАЊУ САГЛАСНОСТИ НА ПРОГРАМ ПОСЛОВАЊА ЈАВНОГ КОМУНАЛНОГ ПРЕДУЗЕЋА „ПАРКИНГ СЕРВИС“ НОВИ САД ЗА 2022. ГОДИНУ

I. ДАЈЕ СЕ сагласност на Програм пословања Јавног комуналног предузећа „Паркинг сервис“ Нови Сад за 2022. годину, који је Надзорни одбор Јавног комуналног предузећа „Паркинг сервис“ Нови Сад донео на 3. седници одржаној 30. новембра 2021. године.

II. Ово решење објавити у „Службеном листу Града Новог Сада“.

РЕПУБЛИКА СРБИЈА
АУТОНОМНА ПОКРАЈИНА ВОЈВОДИНА
ГРАД НОВИ САД
СКУПШТИНА ГРАДА НОВОГ САДА
Број: 34-7986/2021-I
23. децембар 2021. године
НОВИ САД

Председница

MSc Јелена Маринковић Радомировић, с.р.

1444

На основу члана 23. став 1. тачка 3. Одлуке о усклађивању Одлуке о организовању комуналне радне организације за путеве „Пут“ у Новом Саду као јавног комуналног предузећа („Службени лист Града Новог Сада“, бр. 47/16 и 51/21) и члана 39. тачка 30. Статута Града Новог Сада ("Службени лист Града Новог Сада", број 11/19), Скупштина Града Новог Сада на XXIII седници од 23. децембра 2021. године доноси

Р Е Ш Е Њ Е
О ДАВАЊУ САГЛАСНОСТИ НА ПРОГРАМ ПОСЛОВАЊА ЈАВНОГ КОМУНАЛНОГ ПРЕДУЗЕЋА „ПУТ“ НОВИ САД ЗА 2022. ГОДИНУ

I. ДАЈЕ СЕ САГЛАСНОСТ на Програм пословања Јавног комуналног предузећа „Пут“ Нови Сад за 2022. годину, који је Надзорни одбор Јавног комуналног предузећа „Пут“ Нови Сад донео на 131. седници одржаној 30. новембра 2021. године.

II. Ово решење објавити у „Службеном листу Града Новог Сада“.

РЕПУБЛИКА СРБИЈА
АУТОНОМНА ПОКРАЈИНА ВОЈВОДИНА
ГРАД НОВИ САД
СКУПШТИНА ГРАДА НОВОГ САДА
Број: 34-7988/2021-I
23. децембар 2021. године
НОВИ САД

Председница

MSc Јелена Маринковић Радомировић, с.р.

1445

На основу члана 24. став 1. тачка 3. Одлуке о усклађивању Одлуке о организовању радне организације Спортски и пословни центар „Војводина“ у оснивању као јавног предузећа („Службени лист Града Новог Сада“, број 47/16) и члана 39. тачка 30. Статута Града Новог Сада („Службени лист Града Новог Сада“, број 11/19), Скупштина Града Новог Сада на XXIII седници од 23. децембра 2021. године, доноси

РЕШЕЊЕ
О ДАВАЊУ САГЛАСНОСТИ НА ПРОГРАМ ПОСЛОВАЊА ЈАВНОГ ПРЕДУЗЕЋА „СПОРТСКИ И ПОСЛОВНИ ЦЕНТАР ВОЈВОДИНА“ НОВИ САД ЗА 2022. ГОДИНУ

I. ДАЈЕ СЕ сагласност на Програм пословања Јавног предузећа „Спортски и пословни центар Војводина“ Нови Сад за 2022. годину, који је донео Надзорни одбор Јавног предузећа „Спортски и пословни центар Војводина“ Нови Сад на 160. седници одржаној 6. децембра 2021. године.

II. Ово решење објавити у „Службеном листу Града Новог Сада“.

РЕПУБЛИКА СРБИЈА
АУТОНОМНА ПОКРАЈИНА ВОЈВОДИНА
ГРАД НОВИ САД
СКУПШТИНА ГРАДА НОВОГ САДА
Број: 66-1/2021-874-I
23. децембар 2021. године
НОВИ САД

Председница

MSc Јелена Маринковић Радомировић, с.р.

1446

На основу члана 24. став 1. тачка 3. Одлуке о усклађивању Одлуке о организовању Радне организације „Урбанизам“ Завод за урбанизам у Новом Саду као јавног предузећа („Службени лист Града Новог Сада“, број 47/16) и члана 39. тачка 30. Статута Града Новог Сада („Службени лист Града Новог Сада“, број 11/19), Скупштина Града Новог Сада на XXIII седници од 23. децембра 2021. године, доноси

РЕШЕЊЕ
О ДАВАЊУ САГЛАСНОСТИ НА ПРОГРАМ ПОСЛОВАЊА ЈАВНОГ ПРЕДУЗЕЋА „УРБАНИЗАМ“ ЗАВОД ЗА УРБАНИЗАМ НОВИ САД ЗА 2022. ГОДИНУ

I

ДАЈЕ СЕ сагласност на Програм пословања Јавног предузећа „Урбанизам“ Завод за урбанизам Нови Сад за 2022. годину који је Надзорни одбор Јавног предузећа донео на 43. седници одржаној 09. децембра 2021. године.

II

Ово решење објавити у „Службеном листу Града Новог Сада“.

РЕПУБЛИКА СРБИЈА
АУТОНОМНА ПОКРАЈИНА ВОЈВОДИНА
ГРАД НОВИ САД
СКУПШТИНА ГРАДА НОВОГ САДА
Број: 020-240/2021-I
23. децембар 2021. године
НОВИ САД

Председница

MSc Јелена Маринковић Радомировић, с.р.

1447

На основу члана 10. став 1. алинеја трећа Споразума о сарадњи Града Новог Сада и општина Бачка Паланка, Бачки Петровац, Беочин, Жабаљ, Србобран, Темерин и Врбас у формирању региона за управљање комуналним отпадом од 27. маја 2010. године и Анекса споразума од 1. децембра 2010. године, Скупштина Града Новог Сада на XXIII седници, одржаној 23. децембра 2021. године, доноси

Р Е Ш Е Њ Е
О ДАВАЊУ САГЛАСНОСТИ НА ПРОГРАМ РАДА МЕЂУОПШТИНСКЕ РАДНЕ ГРУПЕ ЗА УПРАВЉАЊЕ КОМУНАЛНИМ ОТПАДОМ ЗА 2022. ГОДИНУ

I. ДАЈЕ СЕ сагласност на Програм рада Међуопштинске радне групе за управљање комуналним отпадом за 2022. годину, који је Међуопштинска радна група донела на 135. седници одржаној 30. новембра 2021. године.

II. Ово решење објавити у „Службеном листу Града Новог Сада“.

РЕПУБЛИКА СРБИЈА
АУТОНОМНА ПОКРАЈИНА ВОЈВОДИНА
ГРАД НОВИ САД
СКУПШТИНА ГРАДА НОВОГ САДА
Број: 352-1/2021-452-I
23. децембар 2021. године
НОВИ САД

Председница

MSc Јелена Маринковић Радомировић, с.р.

1448

На основу члана 39. тачка 64. Статута Града Новог Сада („Службени лист Града Новог Сада“, број 11/19) и члана 10. став 2. Одлуке о оснивању Туристичке организације Града Новог Сада („Службени лист Града Новог Сада“, бр. 53/08, 29/09, 34/13, 63/14 и 8/16), Скупштина Града Новог Сада на XXIII седници од 23. децембра 2021. године, доноси

РЕШЕЊЕ
О ДАВАЊУ САГЛАСНОСТИ НА ПРОГРАМ РАДА ТУРИСТИЧКЕ ОРГАНИЗАЦИЈЕ ГРАДА НОВОГ САДА СА ФИНАНСИЈСКИМ ПЛАНОМ И ПЛАНОМ ПРОМОТИВНИХ АКТИВНОСТИ ГРАДА НОВОГ САДА ЗА 2022. ГОДИНУ

I

Даје се сагласност на Програм рада Туристичке организације Града Новог Сада са Финансијским планом и планом промотивних активности Града Новог Сада за 2022. годину, коју је Управни одбор Туристичке организације

Града Новог Сада донео на 131. седници одржаној 13. децембра 2021. године.

II

Ово решење објавити у „Службеном листу Града Новог Сада“.

РЕПУБЛИКА СРБИЈА
АУТОНОМНА ПОКРАЈИНА ВОЈВОДИНА
ГРАД НОВИ САД
СКУПШТИНА ГРАДА НОВОГ САДА
Број: 3-1041/2021-I
23. децембар 2021. године
НОВИ САД

Председница

MSc Јелена Маринковић Радомировић, с.р.

1449

На основу члана 11. став 2. Одлуке о оснивању Агенције за енергетику Града Новог Сада („Службени лист Града Новог Сада“, бр. 43/05 и 54/18) и члана 39. тачка 42. Статута Града Новог Сада („Службени лист Града Новог Сада“, број 11/19), Скупштина Града Новог Сада на XXIII седници од 23. децембра 2021. године, доноси

РЕШЕЊЕ
О ДАВАЊУ САГЛАСНОСТИ НА ПРОГРАМ РАДА И ФИНАНСИЈСКИ ПЛАН АГЕНЦИЈЕ ЗА ЕНЕРГЕТИКУ ГРАДА НОВОГ САДА ЗА 2022. ГОДИНУ

I. ДАЈЕ СЕ сагласност на Програм рада и финансијски план Агенције за енергетику Града Новог Сада за 2022. годину, који је Управни одбор Агенције за енергетику Града Новог Сада усвојио на 44. седници одржаној 10. децембра 2021. године.

II. Ово решење објавити у „Службеном листу Града Новог Сада“.

РЕПУБЛИКА СРБИЈА
АУТОНОМНА ПОКРАЈИНА ВОЈВОДИНА
ГРАД НОВИ САД
СКУПШТИНА ГРАДА НОВОГ САДА
Број: 501-1/2021-407-I
23. децембар 2021. године
НОВИ САД

Председница

MSc Јелена Маринковић Радомировић, с.р.

1450

На основу члана 25. став 1. алинеја друга Одлуке о организовању Фонда за солидарну стамбену изградњу као Стамбене агенције Града Новог Сада („Службени лист Града Новог Сада“, бр. 59/10, 34/17 и 33/21), Скупштина Града Новог Сада на XXIII седници од 23. децембра 2021. године, доноси

РЕШЕЊЕ
О ДАВАЊУ САГЛАСНОСТИ НА ПРОГРАМ РАДА СТАМБЕНЕ АГЕНЦИЈЕ ГРАДА НОВОГ САДА ЗА 2022. ГОДИНУ

I

Даје се сагласност на Програм рада Стамбене агенције Града Новог Сада за 2022. годину, који је Управни одбор Стамбене агенције Града Новог Сада донео на 91. седници одржаној 10.12.2021. године.

II

Ово решење објавити у „Службеном листу Града Новог Сада“.

РЕПУБЛИКА СРБИЈА
АУТОНОМНА ПОКРАЈИНА ВОЈВОДИНА
ГРАД НОВИ САД
СКУПШТИНА ГРАДА НОВОГ САДА
Број: 020-239/2021-I
23. децембар 2021. године
НОВИ САД

Председница

MSc Јелена Маринковић Радомировић, с.р.

1451

На основу члана 14. став 2. и члана 22. став 2. Закона о јавном здрављу („Службени гласник Републике Србије“ број 15/16) и члана 39. тачка 48. Статута Града Новог Сада („Службени лист Града Новог Сада, број 11/19), Скупштина Града Новог Сада доноси

О Д Л У К У
О ПРОГРАМУ КОНТРОЛЕ НУТРИТИВНЕ ВРЕДНОСТИ И ЗДРАВСТВЕНЕ БЕЗБЕДНОСТИ ХРАНЕ И ЧИСТОЋЕ БРИСЕВА ПОВРШИНА И РУКУ ЗАПОСЛЕНИХ У ОБЈЕКТИМА У КОЈИМА ЈЕ ОРГАНИЗОВАНА ИСХРАНА СПЕЦИФИЧНИХ КАТЕГОРИЈА СТАНОВНИШТВА У ГРАДУ НОВОМ САДУ И ПРОЦЕНЕ РИЗИКА ПО ЗДРАВЉЕ ЗА 2022. ГОДИНУ

Члан 1.

Овом одлуком утврђује се Програм контроле нутритивне вредности и здравствене безбедности хране и чистоће брисева површина и руку запослених у објектима у којима је организована исхрана специфичних категорија становништва у Граду Новом Саду и процене ризика по здравље за 2022. годину (у даљем тексту: Програм), који чини саставни део ове одлуке.

Члан 2.

Програм из члана 1. ове одлуке спроводи Институт за јавно здравље Војводине (у даљем тексту: Институт), као носилац активности у области јавног здравља и за територију Града Новог Сада.

Члан 3.

За реализацију Програма планирана су средства у буџету Града Новог Сада за 2022. годину, у оквиру раздела 14 - Градска управа за здравство, главе 14.01, функције 760 - Здравство некласификовано на другом месту, програма 1801 - Програм 12: Здравствена заштита, програмске активности 1801-0003 - ПА: Спровођење активности из области друштвене бриге за јавно здравље, на позицији буџета 388, економска класификација 424 - Специјализоване услуге, у износу од 6.185.799,76 динара.

Члан 4.

Средства из члана 3. ове одлуке Градска управа за здравство (у даљем тексту: Градска управа) ће преносити месечно за извршене услуге, на основу фактура које Институт достави Градској управи.

Захтев за пренос средстава на рачун Института припрема Градска управа, у складу са прописима.

Пренос средстава из члана 3. ове одлуке вршиће се до износа средстава планираних овом одлуком, а у складу са остварењем прихода буџета Града Новог Сада.

Уколико се приходи и примања у буџету Града Новог Сада не остварују у планираном износу, средства из члана 3. ове одлуке могу се умањити сразмерно оствареним приходима и примањима у буџету Града Новог Сада.

Члан 5.

Начин и рокови реализације, услови и начин преноса средстава из буџета Града Новог Сада за 2022. годину, као и друга права и обавезе у вези са реализацијом Програма, ближе се уређују уговором који Институт закључује са Градском управом.

Члан 6.

Надзор над спровођењем овог програма обавља Градска управа.

Члан 7.

Институт подноси Скупштини Града Новог Сада годишњи извештај о реализацији овог програма.

Члан 8.

Ова одлука ступа на снагу осмог дана од дана објављивања у "Службеном листу Града Новог Сада", а примењиваће се од 1. јануара 2022. године.

РЕПУБЛИКА СРБИЈА
АУТОНОМНА ПОКРАЈИНА ВОЈВОДИНА
ГРАД НОВИ САД
СКУПШТИНА ГРАДА НОВОГ САДА
Број: 51-65/2021-I
23. децембар 2021. године
НОВИ САД

Председница

MSc Јелена Маринковић Радомировић, с.р.

П Р О Г Р А М
КОНТРОЛЕ НУТРИТИВНЕ ВРЕДНОСТИ И ЗДРАВСТВЕНЕ БЕЗБЕДНОСТИ ХРАНЕ И ЧИСТОЋЕ БРИСЕВА ПОВРШИНА И РУКУ ЗАПОСЛЕНИХ У ОБЈЕКТИМА У КОЈИМА ЈЕ ОРГАНИЗОВАНА ИСХРАНА СПЕЦИФИЧНИХ КАТЕГОРИЈА СТАНОВНИШТВА У ГРАДУ НОВОМ САДУ И ПРОЦЕНЕ РИЗИКА ПО ЗДРАВЉЕ ЗА 2022. ГОДИНУ

Циљ Програма	Контрола нутритивне вредности оброка у објектима у којима је организована исхрана специфичних категорија становништва у Граду Новом Саду и процене ризика по здравље има за циљ стално проверавање усклађености енергетске вредности и хранљивог састава целодневних оброка са физиолошким потребама деце и омладине у установама у којима постоји организована исхрана. Периодична провера здравствене безбедности хране и готових оброка и контрола чистоће брисева површина и руку запослених у објектима у којима је организована исхрана специфичних категорија становништва омогућава да се изврши процена ризика за настанак болести преносивих храном. Такође, циљ Програма је и да се, путем евалуације кадровских, инфраструктурних и организационих капацитета кухиња основних школа на територији Града Новог Сада, стекне увид у стање, процене могућности за унапређење организације исхране, утврде препреке и дају предлози мера за доносиоце одлука.
Место реализације Програма	Објекти Предшколске установе "Радосно детињство" Нови Сад. Објекти основних школа на територији Града Новог Сада. Објекти за смештај деце предшколског и школског узраста Школе за основно и средње образовање "Милан Петровић" у Новом Саду са домом ученика и објектима за дневни боравак деце и омладине ометене у развоју и деце и омладине са поремећајима у понашању. Објекти за припрему и расподелу хране кухиње за социјално угрожена лица.

Опис активности на реализацији Програма	Одређивање нутритивне вредности (хемијско-броматолошка анализа са одређивањем енергетске вредности, хранљивог састава и садржаја соли у оброку и израда лабораторијске анализе, специјалистичког мишљења и предлога мера у случају одступања од препорука за сваки анализирани узорак) у доручку, ужини и ручку. Одређивање нутритивне вредности обухвата одређивање протеина и масти са израчунавањем садржаја угљених хидрата и енергетске вредности оброка уз одређивање садржаја натријум-хлорида.	
	Провера здравствене безбедности хране и то: - микробиолошких параметара безбедности хране (у једној јединици узорка - храна спремна за конзумирање која подржава/не подржава раст *Listeriae monocytogenes* или *Salmonellae spp*, у зависности од врсте хране, са израдом лабораторијске анализе, специјалистичког мишљења и предлогом мера у случају одступања за сваки анализирани узорак) - микробиолошких параметара безбедности и процесне хигијене хране (у једној јединици узорка - храна спремна за конзумирање која подржава/не подржава раст *Listeriae monocytogenes* или *Salmonellae spp*, у зависности од врсте хране, и *Staphylococcus aureus* и *Enterobacteriaceae* са израдом лабораторијске анализе, специјалистичког мишљења и предлогом мера у случају одступања за сваки анализирани узорак), - безбедности хране са високим садржајем хистидина (риба) у једној јединици узорка коју чини девет субјединица (одређивање хистидина са израдом лабораторијске анализе, специјалистичког мишљења и предлогом мера у случају одступања за сваки анализирани узорак)	
	Провера чистоће брисева површина и руку запослених у објектима у којима је организована исхрана специфичних категорија становништва, као и провера спровођења (верификација) добре хигијенске праксе у овим објектима са израдом лабораторијске анализе, специјалистичког мишљења и предлогом мера у случају одступања за сваки анализирани узорак.	
	Евалуација кадровских, инфраструктурних и организационих капацитета кухиња основних школа на територији Града Новог Сада, која подразумева припрему анкетног упитника и протокола истраживања, као и теренско испитивање у 17 од 34 основне школе на територији Града Новог Сада, са израдом извештаја.	
	Израда месечних извештаја и тромесечних, шестомесечног и коначног извештаја са проценом ризика по здравље.	
План реализације активности и средства за реализацију Програма	**врста услуге**	**износ**
	А. Контрола нутритивне вредности и здравствене безбедности хране и чистоће брисева површина и руку запослених у објектима Предшколске установе „Радосно детињство“ Нови Сад	3.639.156,00
	1. Контрола нутритивне вредности - хемијско-броматолошка анализа у 444 узорка оброка (по један узорак доручка, ужине и ручка у 74 објекта, једном до два пута годишње за децу узраста од 1-6 година)	1.059.976,00
	2. Контрола здравствене безбедности хране - микробиолошких параметара безбедности и процесне хигијене у 178 објекта за припрему и расподелу хране – 24 узорка у централној кухињи (по два узорка месечно) – 148 узорака у објектима за расподелу хране (по један узорак у 74 објекта једном до два пута годишње) – 6 узорака са високим садржајем хистидина (риба) у централној кухињи (по један узорак шест пута годишње)	1.051.476,00
	3. Контрола чистоће брисева површина и руку запослених за проверу критеријума микро-биолошке прихватљивости површина и руку које долазе у контакт са храном – 96 узорака брисева у централној кухињи (по осам узорака месечно) – 592 узорка брисева у објектима за расподелу хране (по четири узорка у 74 објекта, једном до два пута годишње)	1.527.704,00
	Б. Контрола нутритивине вредности и здравствене безбедности хране и чистоће брисева површина и руку запослених у објектима за припрему и расподелу оброка за организовану исхрану ученика у основним школама на територији Града Новог Сада	1.456.866,00
	1. Контрола нутритивне вредности - хемијско-броматолошка анализа у 204 узорка оброка (по један узорак доручка, ужине и ручка у 34 школе, једном до два пута годишње)	487.016,00

	2. Контрола здравствене безбедности хране - микробиолошких параметара безбедности и процесне хигијене у 68 узорака оброка у објектима за расподелу хране (по један узорак у 34 школе, једном до два пута годишње)	365.874,00
	3. Контрола чистоће брисева површина и руку запослених за проверу критеријума микро-биолошке прихватљивости површина и руку које долазе у контакт са храном у 272 узорка бриса у кухињама за припрему и расподелу оброка (по четири узорка у 34 школе, једном до два пута годишње)	603.976,00
	В. Контрола нутритивне вредности и здравствене безбедности хране и чистоће брисева површина и руку запослених: – у објектима за смештај деце предшколског узраста Школа за основно и средње образовање „Милан Петровић“ са домом ученика – у објектима за смештај деце школског узраста Школа за основно и средње образовање „Милан Петровић“ са домом ученика – у дневном боравку деце и омладине ометене у развоју и централној кухињи Школе за основно и средње образовање „Милан Петровић" са домом ученика – у дневном боравку за децу и омладину са поремећајима у понашању при Центру за социјални рад Града Новог Сада – у дневном боравку за децу и омладину са сметњама у развоју Дома "Ветерник"	321.367,50
	1. Контрола нутритивне вредности - хемијско-броматолошка анализа у 45 узорка оброка (по три узорка доручка, ужине и ручка у пет објеката, три пута годишње)	107.430,00
	2. Контрола здравствене безбедности хране - микробиолошких параметара безбедности и процесне хигијене у 15 узорка оброка (по један узорак у пет објеката три пута годишње)	80.707,50
	3. Контрола чистоће брисева површина и руку запослених за проверу критеријума микро-биолошке прихватљивости површина и руку које долазе у контакт са храном у 60 узорка бриса (по четири узорка у пет објеката три пута годишње)	133.230,00
	Г. Контрола здравствене безбедности хране и чистоће брисева површина и руку запослених у објектима за припрему и расподелу хране кухиње за социјално угрожена лица	290.091,00
	1. Контрола здравствене безбедности хране - микробиолошких параметара безбедности и процесне хигијене у објектима за припрему и расподелу хране у 18 узорака хране (по један узорак у три објекта, шест пута годишње)	96.849,00
	2. Контрола здравствене безбедности хране - микробиолошких параметара безбедности и процесне хигијене у објектима за припрему и расподелу хране у 12 узорака намирница из састава "ланч" пакета (по један узорак три пута годишње)	33.366,00
	3. Контрола чистоће брисева површина и руку запослених за проверу критеријума микробиолошке прихватљивости површина и руку које долазе у контакт са храном у 72 узорка бриса (по четири узорка у три објекта, шест пута годишње)	159.876,00
	Д. Евалуација кадровских, инфраструктурних и организационих капацитета кухиња основних школа на територији Града Новог Сада	478.319,26
	1. Израда анкетног упитника	72.311,60
	2. Израда протокола анкетног истраживања	28.924,64
	3. Теренско испитивање	285.464,00
	4. Контрола, унос, обрада и статистичка анализа података	49.619,52
	5. Израда извештаја о капацитетима кухиња основних школа	41.999,50
	Ђ. Израда извештаја о обављеним испитивањима - 12 месечних извештаја, - три тромесечна извештаја са проценом ризика по здравље, - један шестомесечни извештај са проценом ризика по здравље, - један годишњи извештај са проценом ризика по здравље	0,00
	УКУПНО (А + Б + В + Г + Д + Ђ)	6.185.799,76

Време и поступак реализације Програма	Узимање узорака вршиће се континуирано током 12 месеци. Извештавање о извршењу програмских активности са анализом резултата спроведене контроле, са проценом ризика по здравље и са предлогом мера, вршиће се месечно и периодично (тромесечно, шестомесечно и годишње). Припрема за анкетно истраживање обавиће се у прва два месеца реализације Програма и подразумева преглед и превод стручне литературе за избор индикатора, израду упитника о кадровским, инфраструктурним и организационим капацитетима кухиња и састављање протокола анкетног истраживања; Теренско испитивање 2-3 кухиње основних школа реализоваће се сваког месеца; Контрола, унос, обрада и статистичка анализа добијених података о кадровским, инфраструктурним и организационим капацитетима кухиња основних школа на територији Града Новог Сада вршиће се континуирано, а израда извештаја доставиће се уз коначни извештај о реализацији Програма.
Очекивани резултати реализације Програма	Утврђивање усклађености енергетске вредности у оброцима у објектима у којима је организована исхрана деце и омладине са постојећом законском основом и са актуелним међународним препорукама. Утврђивање усклађености хигијене хране са одредбама Закона о безбедности хране, Правилника о општим и посебним условима хигијене хране у било којој фази производње, прераде и промета, Правилника о условима хигијене хране и Водича за примену микробиолошких критеријума за храну. Утврђивање чистоће брисева површина и руку запослених у објектима у којима је организована исхрана специфичних категорија становништва у Граду Новом Саду, као и санитарно-хигијенско стање у наведеним објектима. Предлагање мера доносиоцима одлука за унапређење организације исхране. Процена ризика за настанак болести преносивих храном.
Особље ангажовано на реализацији Програма	Два лекара специјалисте хигијене. Два лекара специјалисте микробиологије са паразитологијом. Један лекар специјалиста епидемиолог. Један специјалиста санитарне хемије или специјалиста токсиколошке хемије. Један дипл. хемичар или дипл. инж. технологије. Два техничара (узоркивачи). Три хемијска техничара. Три здравствена или лабораторијска техничара. Један информатичар.
Законска и стручна основа за реализацију Програма	Закон о здравственој заштити ("Службени гласник РС", број 25/19) Закон о јавном здрављу ("Службени гласник РС", број 15/16) Закон о заштити становништва од заразних болести ("Службени гласник РС", бр. 15/16, 68/20 и 136/20) Закон о безбедности хране ("Службени гласник РС", бр. 41/09 и 17/19) Закон о санитарном надзору ("Службени гласник РС", број 125/04) Уредба о програму здравствене заштите становништва од заразних болести ("Службени гласник РС", број 22/16) Уредба о Националном програму за унапређење развоја у раном детињству ("Службени гласник РС", број 22/16) Уредба о Националном програму здравствене заштите жена, деце и омладине ("Службени гласник РС", број 28/09) Уредба о Националном програму за превенцију гојазности код деце и одраслих ("Службени гласник РС", број 9/18) Стратегија јавног здравља у Републици Србији 2018-2026. године ("Службени гласник РС", број 61/18) Стратегија за превенцију и контролу хроничних незаразних болести ("Службени гласник РС", број 22/09) Правилник о општим и посебним условима хигијене хране у било којој фази производње, прераде и промета ("Службени гласник РС", бр. 72/10 и 62/18) Правилник о ближим условима и начину остваривања исхране деце у предшколској установи ("Службени гласник РС", број 39/18)

	Правилник о ближим условима за организовање, остваривање и праћење исхране ученика у основној школи (Службени гласник РС", број 68/18)
	Организација за храну и пољопривреду/Светска здравствена организација: Препоруке за исхрану становништва (*WHO: Food Based Dietary Guidelines, Techn. Rep. Ser. No* 889, *1998*)
	Организација за храну и пољопривреду/Светска здравствена организација/ Универзитет Уједињених нација (ОХП/СЗО/УУН): Енергетске потребе (*Human energy requirements, Report of a Joint FAO/WHO/UNU Expert Consultation, Rome, 2001, FAO 2004*)
	Scientific Advisory Committee on Nutrition: Salt and health. Food Standards Agency, Department of health, Her Majesty Sanitary Office, UK 2003
	WHO: WHO European action plan for food and nutrition policy 2007-2012, WHO, 2008
	Водич за примену микробиолошких критеријума за храну (Министарство пољопривреде, трговине, шумарства и водопривреде, Београд, јун 2011.)
	Стручно упутство о организовању, остваривању и праћењу исхране ученика у основној школи - смернице и препоруке, Министарство просвете, науке и технолошког развоја, Сектор за предшколско и основно образовање и васпитање, фебруар 2018
	Препоруке Катедре за хигијену Медицинског факултета Нови Сад Универзитета у Новом Саду (Миросављев М: Принципи планирања исхране. у: Новаковић Б, Миросављев М: Хигијена исхране. Едиција уџбеници бр. 47, Медицински факултет Нови Сад, 2002; 257-284, друго издање 2005

1452

На основу члана 26. став 1. тачка 1. и став 2. Закона о јавној својини, („Службени гласник РС“, бр. 72/11, 88/13, 105/14, 104/16-др. закон, 108/16, 113/17, 95/18 и 153/20) и члана 11. Одлуке о прибављању, располагању и управљању непокретностима у јавној својини Града Новог Сада („Службени лист Града Новог Сада“, бр. 31/19, 61/19, 9/21 и 9/21 – др. одлука), Скупштина Града Новог Сада на XXIII седници од 23. децембра 2021. године, доноси

РЕШЕЊЕ О ДАВАЊУ НА КОРИШЋЕЊЕ НЕПОКРЕТНОСТИ У ЈАВНОЈ СВОЈИНИ ГРАДА НОВОГ САДА АУТОНОМНОЈ ПОКРАЈИНИ ВОЈВОДИНИ ЗА ПОТРЕБЕ ШКОЛЕ ЗА ОСНОВНО И СРЕДЊЕ ОБРАЗОВАЊЕ „МИЛАН ПЕТРОВИЋ“ СА ДОМОМ УЧЕНИКА НОВИ САД, БЕЗ НАКНАДЕ

I.

ДАЈУ СЕ НА КОРИШЋЕЊЕ непокретности у јавној својини Града Новог Сада Аутономној Покрајини Војводини за потребе Школе за основно и средње образовање „Милан Петровић“ са домом ученика Нови Сад, без накнаде, и то:

- пословни простор занатства и личних услуга - једна просторија, број 2, површине 31 м2, у приземљу стамбено – пословне зграде број 1, која се налази у Новом Саду, у улици Футошка број 60, саграђена на катастарској парцели број 7444 КО Нови Сад I, уписана у Лист непокретности број 9396 КО Нови Сад I,
- пословни простор за који није утврђена делатност - три просторије, број 1, површине 86 м2, у приземљу стамбене зграде за колективно становање број 1, која се налази у Новом Саду, Булевар војводе Степе број 133, саграђена на катастарској парцели број 10705/9 КО Нови Сад I, уписана у Лист непокретности број 161 КО Нови Сад I,
- пословни простор за који није утврђена делатност број 5, површине 59 м2, у приземљу стамбено – пословне зграде број 1, која се налази у Новом Саду, у улици Балзакова број 15, улаз број 19, саграђена на катастарској парцели број 3926/17 КО Нови Сад II, уписана у Лист непокретности број 8427 КО Нови Сад II,
- пословни простор за који није утврђена делатност - три просторије, број 1, површине 103 м2, у приземљу стамбене зграде за колективно становање – део број 1, која се налази у Новом Саду, у улици Душана Даниловића број 34, саграђена на катастарској парцели број 10725/3 КО Нови Сад I, уписана у Лист непокретности број 188 КО Нови Сад I,
- пословни простор за који није утврђена делатност - пет просторија, број 2, површине 90 м2, у приземљу стамбене зграде за колективно становање – део број 1, која се налази у Новом Саду, у улици Душана Даниловића број 34, улаз број 40, саграђена на катастарској парцели број 10725/3 КО Нови Сад I, уписана у Лист непокретности број 188 КО Нови Сад I, и
- пословни простор за који није утврђена делатност - четири просторије, број 1, површине 89 м2, у приземљу стамбене зграде за колективно становање - део број 1, која се налази у Новом Саду, у улици Душана Даниловића број 34, улаз број 12, саграђена на катастарској парцели број 10725/3 КО Нови Сад I, уписана у Лист непокретности број 188 КО Нови Сад I.

II.

На основу овог решења закључиће се уговор између Града Новог Сада, кога заступа Градоначелник Града Новог Сада, или лице које он овласти, са једне стране и Аутономне Покрајине Војводине и Школе за основно и средње образовање „Милан Петровић“ са домом ученика Нови Сад, које заступају лица овлашћена за заступање, са друге стране, а којим ће се регулисати међусобна права и обавезе.

III.

Школа за основно и средње образовање „Милан Петровић“ са домом ученика Нови Сад, непокретности из тачке I. овог решења, дужна је да користи за обављање своје делатности.

IV.

Ово решење објавити у "Службеном листу Града Новог Сада"

РЕПУБЛИКА СРБИЈА
АУТОНОМНА ПОКРАЈИНА ВОЈВОДИНА
ГРАД НОВИ САД
СКУПШТИНА ГРАДА НОВОГ САДА
Број: 020-234/2021-I
23. децембар 2021. године
НОВИ САД

Председница

MSc Јелена Маринковић Радомировић, с.р.

1453

На основу чл. 17. и 18. Одлуке о прибављању, располагању и управљању непокретностима у јавној својини Града Новог Сада ("Службени лист Града Новог Сада", бр. 31/19, 61/19, 9/21 и 9/21 – др. одлука), у поступку отуђења непокретности из јавне својине Града Новог Сада, Скупштина Града Новог Сада на XXIII седници од 23. децембра 2021. године, доноси

РЕШЕЊЕ
О ОТУЂЕЊУ НЕПОКРЕТНОСТИ ИЗ ЈАВНЕ СВОЈИНЕ ГРАДА НОВОГ САДА, У НОВОМ САДУ, УЛИЦА БРАНИСЛАВА БОРОТЕ БРОЈ 9, ГРБИЋ ЉИЉАНИ ИЗ НОВОГ САДА

I.

Отуђује се непокретност из јавне својине Града Новог Сада, и то:

- гарсоњера број 37, површине 18 м^2, у поткровљу стамбено - пословне зграде број 1, која се налази у Новом Саду, улица Бранислава Бороте, улаз број 9, саграђена на катастарској парцели број 7797/6, уписана у Лист непокретности број 848 КО Нови Сад I, Грбић Љиљани из Новог Сада, [redacted], ЈМБГ: [redacted] као најповољнијем понуђачу у поступку прикупљања писаних понуда путем јавног оглашавања, по цени од 26.750,00 евра у динарској противвредности по средњем званичном курсу НБС на дан уплате.

II.

На основу овог решења закључиће се Уговор између Града Новог Сада, кога заступа Градоначелник Града Новог Сада или лице које он овласти и Грбић Љиљане из Новог Сада, [redacted], ЈМБГ: [redacted], или лице које она овласти, којим ће се регулисати међусобна права и обавезе уговорних страна.

III.

Ово решење није основ за упис права својине на предметном непокретности.

IV.

Ово решење објавити у "Службеном листу Града Новог Сада".

РЕПУБЛИКА СРБИЈА
АУТОНОМНА ПОКРАЈИНА ВОЈВОДИНА
ГРАД НОВИ САД
СКУПШТИНА ГРАДА НОВОГ САДА
Број: 020-110/2021-I
23. децембар 2021. године
НОВИ САД

Председница

MSc Јелена Маринковић Радомировић, с.р.

1454

На основу члана 39. тачка 50. Статута Града Новог Сада („Службени лист Града Новог Сада“, број 11/19), Скупштина Града Новог Сада на XXIII седници од 23. децембра 2021. године, доноси

РЕШЕЊЕ
О ДАВАЊУ САГЛАСНОСТИ НА СТАТУТ МАЂАРСКОГ КУЛТУРНОГ ЦЕНТРА „ПЕТЕФИ ШАНДОР“, НОВИ САД - PETŐFI SÁNDOR MAGYAR MŰVELŐDÉSI KÖZPONT ÚJVIDÉK

I.

I. ДАЈЕ СЕ САГЛСАНОСТ на Статут Мађарског културног центра „Петефи Шандор“, Нови Сад - Petőfi Sándor Magyar Művelődési Központ Újvidék, који је донео Привремени управни одбор Мађарског културног центра „Петефи Шандор“, Нови Сад - Petőfi Sándor Magyar Művelődési Központ Újvidék, на другој седници одржаној 22. децембра 2021. године.

II. Ово решење објавити у „Службеном листу Града Новог Сада“.

РЕПУБЛИКА СРБИЈА
АУТОНОМНА ПОКРАЈИНА ВОЈВОДИНА
ГРАД НОВИ САД
СКУПШТИНА ГРАДА НОВОГ САДА
Број: 6-3/2021-346-I
23. децембар 2021. године
НОВИ САД

Председница

MSc Јелена Маринковић Радомировић, с.р.

1455

На основу члана 40. став 1. Статута Града Новог Сада („Службени лист Града Новог Сада”, број 11/19), а у вези са чланом 58. Закона о социјалној заштити („Службени гласник Републике Србије“, број 24/11), а у циљу реализације, одрживости и континуираности пројекта „Подршка локалним самоуправама за ширење добрих политика и пракси подршке родитељству“ који спроводи Стална конференција градова и општина Србије – Савез градова и општина Србије и спровођења Мера за унапређење подршке подстицајном родитељству и раном развоју деце („Службени лист Града Новог Сада”, број 50/21), ради јачања система подршке родитељима/старатељима у првим годинама одрастања детета, Скупштина Града Новог Сада на XXIII седници од 23. децембра 2021. доноси

РЕШЕЊЕ О ОБРАЗОВАЊУ И ИМЕНОВАЊУ ПРЕДСЕДНИКА, ЗАМЕНИКА ПРЕДСЕДНИКА И ЧЛАНОВА МЕЂУСЕКТОРСКОГ РАДНОГ ТЕЛА ЗА ПОДРШКУ ПОДСТИЦАЈНОМ РОДИТЕЉСТВУ И РАЗВОЈУ ДЕЦЕ НА ТЕРИТОРИЈИ ГРАДА НОВОГ САДА

I

Образује се Међусекторско радно тело за подршку подстицајном родитељству и развоју деце на територији Града Новог Сада, као повремено радно тело Скупштине Града Новог Сада (у даљем тексту: Радно тело).

II

Задаци Радног тела су да:

- предузима мере и активности и дефинише кључне приоритете у области подстицајног родитељства и развоја деце;
- развија и унапређује постојеће јавне политике и процедуре ради јачања система подршке родитељима/старатељима у првим годинама одрастања детета;
- учествује у изради и имплементацији мера на територији Града Новог Сада (у даљем тексту: Град), усмерених на унапређење подршке подстицајном родитељству;
- координира размену информација и података између установа и других облика организовања које се на територији Града не баве питањима подршке родитељству и развоју деце;
- разматра и дефинише мере заједничког, интегрисаног мултисекторског деловања у спровођењу јавних услуга и мера подршке у овим областима;
- учествује у процесу дефинисања тема и начина комуникације органа Града са родитељима и будућим родитељима у вези са питањима подршке родитељству и развоју деце;
- остварује сарадњу са организацијама цивилног друштва, међународним и домаћим развојним партнерима који дају подршку родитељству и развоју деце;
- припрема идеје и предлоге за спровођење локалних програма, пројеката и/или услуга подршке у овој области и учествује у изради и спровођењу пројеката и програма за подршку родитељству и развоју деце;
- остварује редовну комуникацију са медијима;
- предузима и друге активности неопходне за остваривање наведених задатака.

III

Радно тело има председника, заменика председника и шест чланова, представника Градске управе за социјалну и дечију заштиту Града Новог Сада, Градске управе за здравство Града Новог Сада, Дома здравља „Нови Сад“ Нови Сад, Института за јавно здравље Војводине, Центра за социјални рад Града Новог Сада и Предшколске установе „Радосно детињство“ Нови Сад, које именује Скупштина Града Новог Сада на период од четири године.

За председника Радног тела именује се:

- др Лидија Томаш, в.д. начелника Градске управе за социјалну и дечију заштиту Града Новог Сада.

За заменика председника Радног тела именује се:

- Никола Крстић, в.д. заменика начелника Градске управе за образовање Града Новог Сада.

За чланове Радног тела именују се:

- Весна Ђурић, извршилац за сарадњу са удружењима грађана у области социјалне заштите, Градске управе за социјалну и дечију заштиту;
- мр Драгана Којадиновић, в.д. начелника Градске управе за здравство Града Новог Сада,
- др Љерка Попов, помоћник директора Дома здравља „Нови Сад“ Нови Сад;
- асист. мр сци. мед. Драгана Балаћ, шеф Одсека за правилну исхрану и промоцију здравих стилова живота у Центру за промоцију здравља, Института за јавно здравље Војводине;
- Ружица Србљин Зећировић, помоћник директора Центра за социјални рад Града Новог Сада;
- Јелена Иванчевић Петровић, социјални радник у Предшколској установи „Радосно детињство“ Нови Сад.

IV

Председник, заменик председника и чланови Радног тела имају право на накнаду за учествовање у раду седнице Радног тела, у складу са чланом 4. Одлуке о накнадама одборника, платама, накнадама и другим примањима изабраних и постављених лица („Службени лист Града Новог Сада“, бр. 27/05, 16/06 – др. одлука, 31/13 и 69/14).

V

Радно тело подноси годишњи извештај о свом раду Скупштини Града Новог Сада.

VI

Стручне и административно-техничке послове за потребе Радног тела обављаће Градска управа за социјалну и дечију заштиту Града Новог Сада.

VII

Ступањем на снагу овог решења престаје да важи Решење о образовању и именовању Координатора и чланова Радног тела за подршку подстицајном родитељству и развоју деце („Службени лист Града Новог Сада“, број 26/21).

VIII

Ово решење објавити у „Службеном листу Града Новог Сада“.

РЕПУБЛИКА СРБИЈА
АУТОНОМНА ПОКРАЈИНА ВОЈВОДИНА
ГРАД НОВИ САД
СКУПШТИНА ГРАДА НОВОГ САДА
Број: 2214-1/2021-I
23. децембар 2021. године
НОВИ САД

Председница

MSc Јелена Маринковић Радомировић, с.р.

ГРАФИЧКИ ПРИКАЗИ УЗ:

- **ОДЛУКУ О ИЗРАДИ ПЛАНА ДЕТАЉНЕ РЕГУЛАЦИЈЕ СТАРЕ ЛОЖИОНИЦЕ У НОВОМ САДУ**
- **ОДЛУКУ О ИЗРАДИ ПЛАНА ДЕТАЉНЕ РЕГУЛАЦИЈЕ ПОСЛОВАЊА ДУЖ ТЕМЕРИНСКЕ УЛИЦЕ, А СЕВЕРНО ОД УЛИЦЕ ПАЈЕ РАДОСАВЉЕВИЋА У НОВОМ САДУ**
- **ОДЛУКУ О ИЗРАДИ ИЗМЕНА И ДОПУНА ПЛАНА ДЕТАЉНЕ РЕГУЛАЦИЈЕ КЛИСАНСКОГ ПУТА У НОВОМ САДУ (ЛОКАЛИТЕТ ИЗМЕЂУ УЛИЦА ПАЈЕ РАДОСАВЉЕВИЋА И ПРОФЕСОРА ГРЧИЋА)**
- **ПЛАН ГЕНЕРАЛНЕ РЕГУЛАЦИЈЕ УНИВЕРЗИТЕТСКОГ ПАРКА У НОВОМ САДУ**

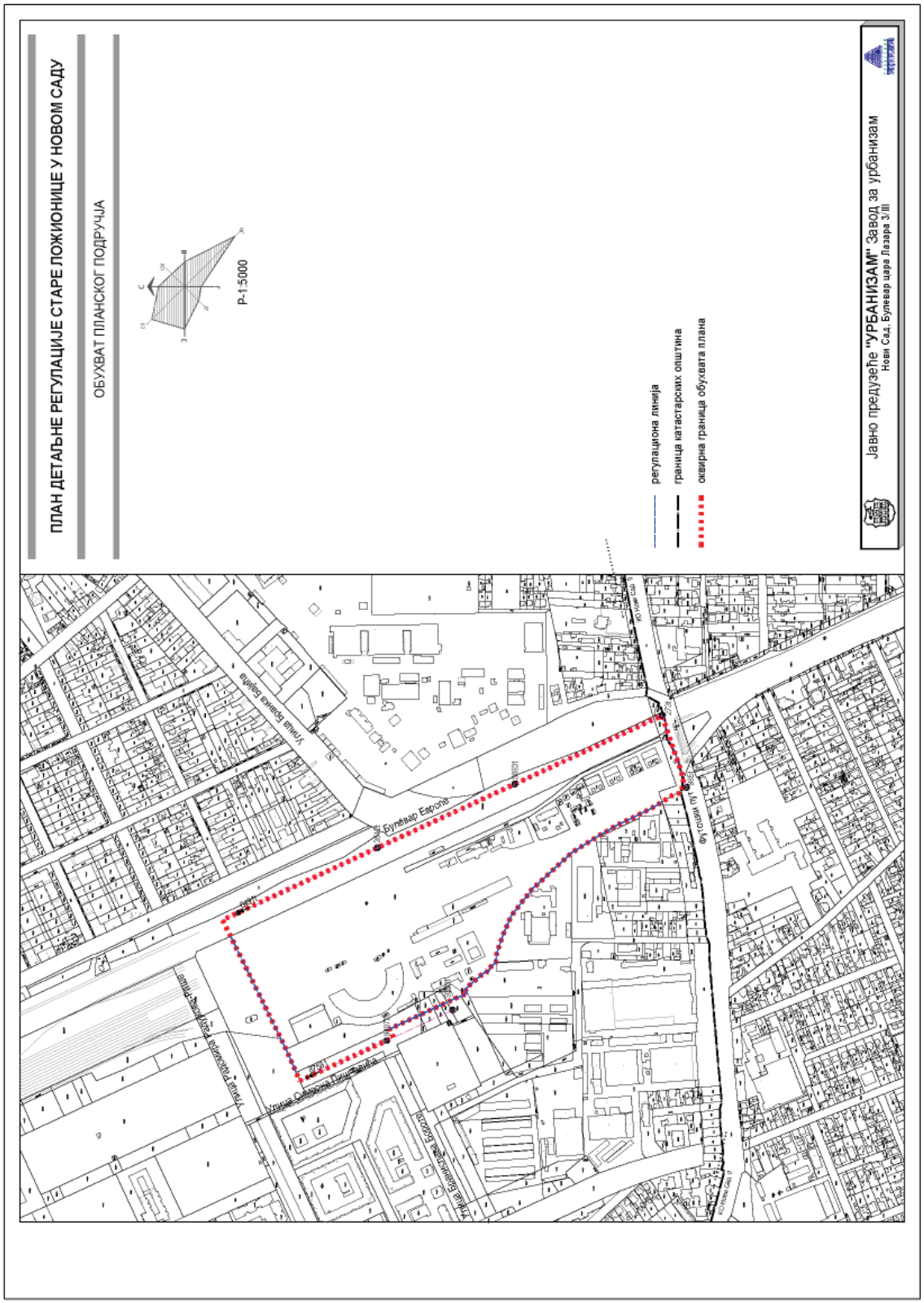
ПЛАН ДЕТАЉНЕ РЕГУЛАЦИЈЕ СТАРЕ ЛОЖИОНИЦЕ У НОВОМ САДУ
ОБУХВАТ ПЛАНСКОГ ПОДРУЧЈА
Р-1:5000
регулациона линија
граница катастарских општина
оквирна граница обухвата плана
Јавно предузеће "УРБАНИЗАМ" Завод за урбанизам
Нови Сад, Булевар цара Лазара 3/III
Булевар Европе
Улица Краља Петра Првог
Улица Краља Александра Првог
Улица Краља Петра Другог
Футошка

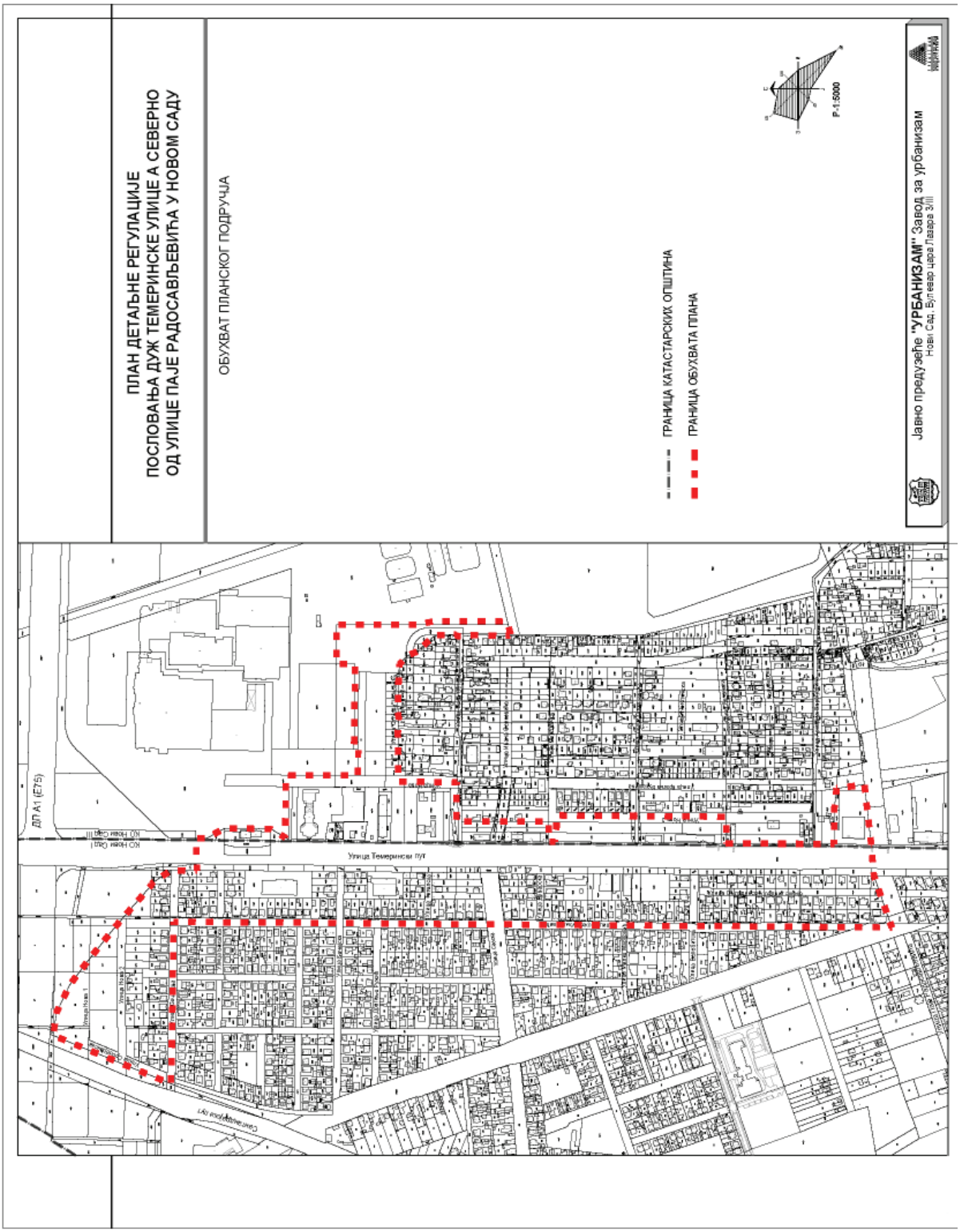
ПЛАН ДЕТАЉНЕ РЕГУЛАЦИЈЕ
ПОСЛОВАЊА ДУЖ ТЕМЕРИНСКЕ УЛИЦЕ А СЕВЕРНО
ОД УЛИЦЕ ПАЈЕ РАДОСАВЉЕВИЋА У НОВОМ САДУ
ОБУХВАТ ПЛАНСКОГ ПОДРУЧЈА
ГРАНИЦА КАТАСТАРСКИХ ОПШТИНА
ГРАНИЦА ОБУХВАТА ПЛАНА
Јавно предузеће "УРБАНИЗАМ" Завод за урбанизам
Нови Сад, Булевар цара Лазара 3/III
Р-1:5000
ДП А1 (Е75)
Улица Темерински пут

ИЗМЕНЕ И ДОПУНЕ ПЛАНА ДЕТАЉНЕ РЕГУЛАЦИЈЕ КЛИСАНСКОГ ПУТА У НОВОМ САДУ

(локалитет између улица Паје Радосављевића и Професора Грчића)

ОБУХВАТ ИЗМЕНА И ДОПУНА ПЛАНА

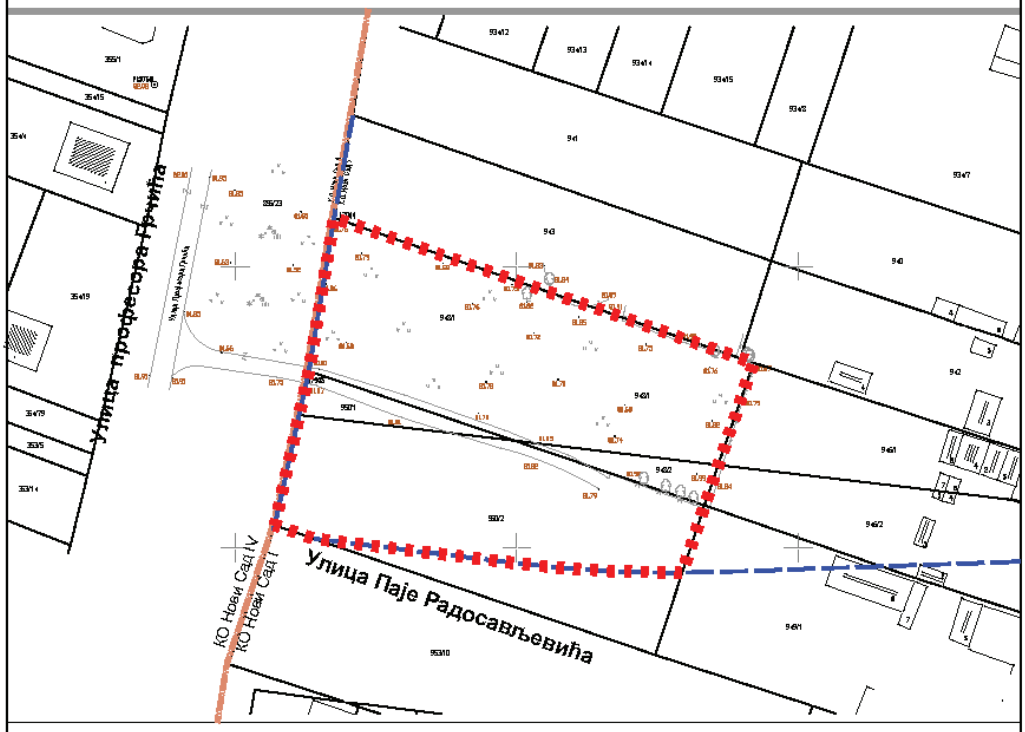

РЕГУЛАЦИОНА ЛИНИЈА

ГРАНИЦА КАТАСТАРСКЕ ОПШТИНЕ

ГРАНИЦА ОБУХВАТА ИЗМЕНА И ДОПУНА ПЛАНА

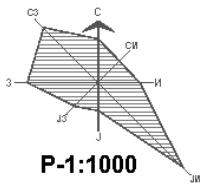

Р-1:1000

Јавно предузеће **"УРБАНИЗАМ"** Завод за урбанизам
Нови Сад, Булевар цара Лазара 3/III

ПЛАН ГЕНЕРАЛНЕ РЕГУЛАЦИЈЕ УНИВЕРЗИТЕТСКОГ ПАРКА У НОВОМ САДУ
ПЛАН НАМЕНЕ ПОВРШИНА, САОБРАЋАЈА, РЕГУЛАЦИЈЕ И НИВЕЛАЦИЈЕ

ПЛАН ГЕНЕРАЛНЕ РЕГУЛАЦИЈЕ УНИВЕРЗИТЕТСКОГ ПАРКА У НОВОМ САДУ
ПЛАН УРЕЂЕЊА ЗЕЛЕНИХ ПОВРШИНА
Главно пројектанти:
Одговорни пројектант:
Одговорни урбаниста:
Директор:
ПЛАН ГЕНЕРАЛНЕ РЕГУЛАЦИЈЕ УНИВЕРЗИТЕТСКОГ ПАРКА У НОВОМ САДУ
ГРАД НОВИ САД
Врста плана:
Назив:
Врста:
Размера:
Број:
5
1:1000
12.2021.
Улица до Дорма Универзитета

САДРЖАЈ

Рег. бр.	Предмет	Страна
ГРАД НОВИ САД		
Скупштина		
1408	Одлука о месним заједницама Града Новог Сада	**2851**
1409	Одлука о отклањању, односно ублажавању последица проузрокованих пожаром на објектима на територији Града Новог Сада	**2864**
1410	Одлука о организацији и функционисању цивилне заштите на територији Града Новог Сада	**2864**
1411	Одлука о изменама и допунама Одлуке о градским управама Града Новог Сада	**2868**
1412	Одлука о изменама Одлуке о давању у закуп пословног простора у јавној својини Града Новог Сада	**2872**
1413	Одлука о изменама и допунама Одлуке о јавном превозу путника на територији Града Новог Сада	**2873**
1414	Одлука о допуни Одлуке о установљавању сталне манифестације у области културе од значаја за Град Нови Сад „Антићеви дани“	**2873**
1415	Одлука о измени Програма за обезбеђивање услова за несметано одвијање јавног превоза путника Јавног градског саобраћајног предузећа „Нови Сад“, Нови Сад за 2021. годину – текуће субвенције	**2874**
1416	Одлука о изменама Одлуке о Програму уређивања грађевинског земљишта за 2021. годину	**2874**
1417	Одлука о Програму уређивања грађевинског земљишта за 2022. годину	**2877**
1418	Одлука о Програму одржавања објеката путне привреде за 2022. годину	**2905**
1419	Одлука о измени Одлуке о прибављању непокретности у јавну својину Града Новог Сада путем изградње објекта од посебног значаја за Град Нови Сад – спортског комплекса у Футогу	**2907**
1420	Одлука о измени Одлуке о прибављању непокретности у јавну својину Града Новог Сада путем изградње објекта јавне намене од посебног значаја за Град Нови Сад, новог моста преко Дунава на стубовима некадашњег моста Франца Јозефа у Новом Саду	**2907**
1421	Одлука о измени Одлуке о прибављању непокретности у јавну својину Града Новог Сада путем изградње објекта јавне намене од посебног значаја за Град Нови Сад, а за потребе Дома здравља „Нови Сад“ Нови Сад, на Видовданском насељу у Новом Саду	**2907**
1422	Одлука о Програму изградње објекта за потребе Дома здравља „Нови Сад“ Нови Сад на Видовданском насељу у Новом Саду за 2022. годину	**2908**
1423	Одлука о финансирању стамбене подршке Града Новог Сада у 2022. години	**2908**
1424	Одлука о Програму стамбене подршке за остваривање помоћи за озакоњење стана или породичне куће у 2022. години	**2909**
1425	Одлука о изменама Одлуке о Програму инвестиционих активности за 2021. годину које спроводи Градска управа за имовину и имовинско-правне послове Града Новог Сада	**2910**
1426	Одлука о Програму инвестиционих активности за 2022. годину које спроводи Градска управа за имовину и имовинско -правне послове Града Новог Сада	**2912**
1427	Одлука о Програму инвестиционих активности Градске управе за социјалну и дечију заштиту за 2022. годину	**2914**
1428	Одлука о изради плана детаљне регулације старе ложионице у Новом Саду	**2915**
1429	Одлука о изради плана детаљне регулације пословања дуж Темеринске улице, а северно од Улице Паје Радосављевића у Новом Саду	**2917**
1430	Одлука о изради измена и допуна Плана детаљне регулације Клисанског пута у Новом Саду (локалитет између улица Паје Радосављевића и Професора Грчића)	**2920**
1431	План генералне регулације Универзитетског парка у Новом Саду	**2922**
1432	Решење о давању сагласности на Одлуку о изменама Програма пословања Јавног градског саобраћајног предузећа „Нови Сад“ Нови Сад за 2021. годину	**2939**
1433	Решење о давању сагласности на Програм пословања Јавног комуналног предузећа „Водовод и канализација“ Нови Сад за 2022. годину	**2939**
1434	Решење о давању сагласности на Програм пословања Јавног комуналног предузећа „Градско зеленило“ Нови Сад за 2022. годину	**2939**
1435	Решење о давању сагласности на Програм пословања Јавног комуналног предузећа „Тржница“ Нови Сад за 2022. годину	**2940**

Рег. бр.	Предмет	Страна
1436	Решење о давању сагласности на Програм пословања Јавног комуналног предузећа „Новосадска топлана“ Нови Сад за 2022. годину	**2940**
1437	Решење о давању сагласности на Програм пословања Јавног комуналног предузећа „Лисје“ Нови Сад за 2022. годину	**2940**
1438	Решење о давању сагласности на Програм пословања Јавног комуналног предузећа „Чистоћа“ Нови Сад за 2022. годину	**2940**
1439	Решење о давању сагласности на Програм пословања ЈКП „Информатика“ Нови Сад за 2022. годину	**2941**
1440	Решење о давању сагласности на Програм пословања Јавног комуналног предузећа „Зоохигијена и Ветерина Нови Сад“ Нови Сад за 2022. годину	**2941**
1441	Решење о давању сагласности на Програм пословања Јавног комуналног предузећа за одржавање стамбених и пословних простора „Стан“ Нови Сад за 2022. годину	**2941**
1442	Решење о давању сагласности на Програм пословања Јавног градског саобраћајног предузећа „Нови Сад“ Нови Сад за 2022. годину	**2942**
1443	Решење о давању сагласности на Програм пословања Јавног комуналног предузећа „Паркинг сервис“ Нови Сад за 2022. годину	**2942**
1444	Решење о давању сагласности на Програм пословања Јавног комуналног предузећа „Пут“ Нови Сад за 2022. годину	**2942**
1445	Решење о давању сагласности на Програм пословања Јавног предузећа „Спортски и пословни центар Војводина“ Нови Сад за 2022. годину	**2942**
1446	Решење о давању сагласности на Програм пословања Јавног предузећа „Урбанизам“ Завод за урбанизам Нови Сад за 2022. годину	**2943**
1447	Решење о давању сагласности на Програм рада Међуопштинске радне групе за управљање комуналним отпадом за 2022. годину	**2943**
1448	Решење о давању сагласности на Програм рада Туристичке организације Града Новог Сада са Финансијским планом и планом промотивних активности Града Новог Сада за 2022. годину	**2943**
1449	Решење о давању сагласности на Програм рада и финансијски план Агенције за енергетику Града Новог Сада за 2022. годину	**2944**
1450	Решење о давању сагласности на Програм рада Стамбене агенције Града Новог Сада за 2022. годину	**2944**
1451	Одлука о Програму контроле нутритивне вредности и здравствене безбедности хране и чистоће брисева површина и руку запослених у објектима у којима је организована исхрана специфичних категорија становништва у Граду Новом Саду и процене ризика по здравље за 2022. годину	**2944**
1452	Решење о давању на коришћење непокретности у јавној својини Града Новог Сада Аутономној покрајини Војводини за потребе Школе за основно и средње образовање „Милан Петровић“ са домом ученика Нови Сад, без накнаде	**2949**
1453	Решење о отуђењу непокретности из јавне својине Града Новог Сада, у Новом Саду, Улица Бранислава Бороте број 9, Грбић Љиљани из Новог Сада	**2950**
1454	Решење о давању сагласности на Статут Мађарског културног центра „Петефи Шандор“, Нови Сад - Petőfi Sándor Magyar Művelődési Központ Újvidék	**2950**
1455	Решење о образовању и именовању председника, заменика председника и чланова Међусекторског радног тела за подршку подстицајном родитељству и развоју деце на територији Града Новог Сада	**2950**

Издавач: Град Нови Сад, Градска управа за прописе Града Новог Сада. Одговорни уредник: Ана Лекић.
Уредништво: Градска управа за прописе Града Новог Сада,
21000 Нови Сад, Жарка Зрењанина 2, Телефон: 021/451-726.
Годишња претплата: 3.500,00 динара. Уплатни рачун број: 840-742341843-24;
По моделу 97 са позивом на број 20-511, Министарство финансија - Управа за трезор, Филијала Нови Сад.
Прималац: Приходи градских органа управе
Сврха плаћања: За “Службени лист Града Новог Сада”.
Рачунарска обрада и штампа:
Служба за заједничке послове Града Новог Сада, Жарка Зрењанина 2, 21000 Нови Сад, телефон: 021/4882-700