

На основу члана 39. тачка 84. Статута Града Новог Сада („Службени лист Града Новог Сада“, број 11/19), поводом разматрања Предлога одлуке о изменама и допунама Плана детаљне регулације Детелинаре између улица Хаџи Рувимове, Илије Бирчанина, Бранка Бајића и Веселина Маслеше у Новом Саду (локалитет на углу улица Веселина Маслеше и Коперникове), Скупштина Града Новог Сада на XXVI седници од 29. априла 2022. године, доноси

ЗАКЉУЧАК

1. Скупштина Града Новог Сада прихвата Извештај Комисије за планове о извршеној стручној контроли Нацрта одлуке о изменама и допунама Плана детаљне регулације Детелинаре између улица Хаџи Рувимове, Илије Бирчанина, Бранка Бајића и Веселина Маслеше у Новом Саду (локалитет на углу улица Веселина Маслеше и Коперникове) пре излагања на јавни увид са 146. седнице од 23.09.2021. године и Извештај о обављеном јавном увиду у Нацрт одлуке о изменама и допунама Плана детаљне регулације Детелинаре између улица Хаџи Рувимове, Илије Бирчанина, Бранка Бајића и Веселина Маслеше у Новом Саду (локалитет на углу улица Веселина Маслеше и Коперникове) са 166. седнице Комисије за планове од 27.01.2022. године.

2. Закључак са Одлуком и извештајима доставити Градској управи за урбанизам и грађевинске послове.

РЕПУБЛИКА СРБИЈА
АУТОНОМНА ПОКРАЈИНА ВОЈВОДИНА
ГРАД НОВИ САД
СКУПШТИНА ГРАДА НОВОГ САДА
Број: 35-815/2021-I
29. април 2022. године
НОВИ САД

Председница

MSc Јелена Маринковић Радомировић

На основу члана 35. став 7. Закона о планирању и изградњи („Службени гласник Републике Србије“, бр. 72/09, 81/09 – исправка, 64/10 – УС, 24/11, 121/12, 42/13 – УС, 50/13 – УС, 98/13 – УС, 132/14, 145/14, 83/18, 31/19, 37/19 – др. закон, 9/20 и 52/21) и члана 39. тачка 7. Статута Града Новог Сада („Службени лист Града Новог Сада“, број 11/19), Скупштина Града Новог Сада на XXVI седници од 29. априла 2022. године, доноси

О Д Л У К У
О ИЗМЕНАМА И ДОПУНАМА ПЛАНА ДЕТАЉНЕ РЕГУЛАЦИЈЕ
ДЕТЕЛИНАРЕ ИЗМЕЂУ УЛИЦА ХАЦИ РУВИМОВЕ, ИЛИЈЕ БИРЧАНИНА,
БРАНКА БАЈИЋА И ВЕСЕЛИНА МАСЛЕШЕ У НОВОМ САДУ (ЛОКАЛИТЕТ
НА УГЛУ УЛИЦА ВЕСЕЛИНА МАСЛЕШЕ И КОПЕРНИКОВЕ)

Члан 1.

Овом одлуком, а на основу Одлуке о изради измена и допуна Плана детаљне регулације Детелинаре између улица Хаџи Рувимове, Илије Бирчанина, Бранка Бајића и Веселина Маслеше у Новом Саду (локалитет на углу улица Веселина Маслеше и Коперникове) („Службени лист Града Новог Сада“, број 33/21), мења се и допуњује **ПЛАН ДЕТАЉНЕ РЕГУЛАЦИЈЕ ДЕТЕЛИНАРЕ ИЗМЕЂУ УЛИЦА ХАЦИ РУВИМОВЕ, ИЛИЈЕ БИРЧАНИНА, БРАНКА БАЈИЋА И ВЕСЕЛИНА МАСЛЕШЕ У НОВОМ САДУ** („Службени лист Града Новог Сада“, број 48/09) (у даљем тексту: План) за локалитет на углу улица Веселина Маслеше и Коперникове, парцела број 5985 у Катастарској општини Нови Сад I, укупне површине 439 m².

Члан 2.

У Плану одељак „**3. ПЛАН НАМЕНЕ ПОВРШИНА**“ пододељак „**3.1. Намена површина и објеката**“ подтачка „**3.1.1. Општеградски центар**“ став 2. после прве реченице, додаје се реченица друга која гласи: „Степен заузетости на парцели број 5985 у Коперниковој улици број 56 је 100 %.“.

У одељку „**14. УСЛОВИ ЗА РЕАЛИЗАЦИЈУ ПЛАНА**“ пододељак „**14.2. Правила уређења и изградње објеката**“ подтачка „**14.2.2. Планирани објекти**“ став 1. мења се и гласи: „Грађевинска линија се поклапа са регулационом линијом у свим блоковима.“.

У ставу 18. тачка на крају реченице замењује се зарезом и додају се речи: „ тако да се он формира од коте пода првог спрата до последње етажe.“.

Члан 3.

Саставни део ове одлуке су следећи графички прикази:

	Размера
1.1. Извод из Плана генералне регулације простора за мешовиту намену између улица Футошке, Хајдук Вељкове, Руменачке и Суботичког булевара у Новом Саду.....	А3
1.2. Извод из Плана детаљне регулације Детелинаре између улица Хаџи Рувимове, Илије Бирчанина, Бранка Бајића и Веселина Маслеше у Новом Саду.....	А3
2. План намене површина и регулације.....	1:500.

Члан 4.

Одлука о изменама и допунама Плана детаљне регулације Детелинаре између улица Хаџи Рувимове, Илије Бирчанина, Бранка Бајића и Веселина Маслеше у Новом Саду (локалитет на углу улица Веселина Маслеше и Коперникове) садржи текстуални део који се објављује у „Службеном листу Града Новог Сада“ и графичке приказе израђене у три примерка, које својим потписом оверава председник Скупштине Града Новог Сада.

По један примерак потписаног оригинала чува се у Скупштини Града Новог Сада, Градској управи за урбанизам и грађевинске послове и Јавном предузећу „Урбанизам“ Завод за урбанизам Нови Сад.

Документациона основа ове одлуке чува се у Градској управи за урбанизам и грађевинске послове.

Одлука о изменама и допунама Плана детаљне регулације Детелинаре између улица Хаџи Рувимове, Илије Бирчанина, Бранка Бајића и Веселина Маслеше у Новом Саду (локалитет на углу улица Веселина Маслеше и Коперникове), доступна је на увид јавности у згради Скупштине Града Новог Сада, Жарка Зрењанина број 2 и путем интернет стране www.skupstina.novisad.rs.

Члан 5.

Ова одлука ступа на снагу осмог дана од дана објављивања у „Службеном листу Града Новог Сада“.

РЕПУБЛИКА СРБИЈА
АУТОНОМНА ПОКРАЈИНА ВОЈВОДИНА
ГРАД НОВИ САД
СКУПШТИНА ГРАДА НОВОГ САДА
Број: 35-815/2021-I
29. април 2022. године
НОВИ САД

Председница



МSc Јелена Маринковић Радемировић

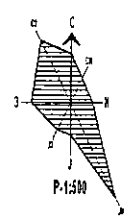
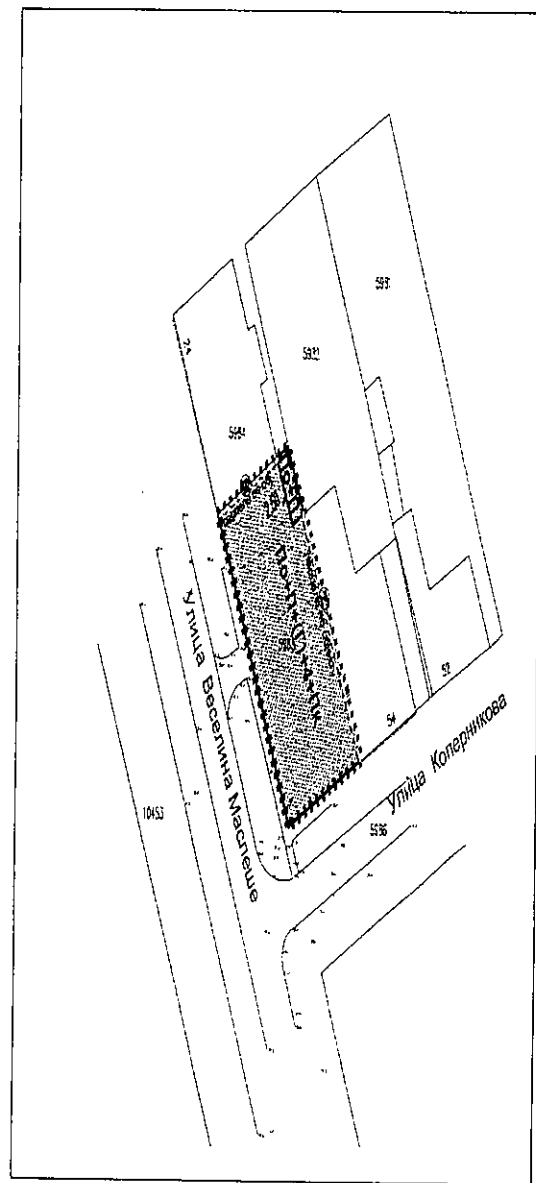
ИЗМЕНЕ И ДОПУНЕ ПЛАНА ДЕТАЉНЕ РЕГУЛАЦИЈЕ ДЕТЕЛИНАРЕ

**ИЗМЕНЕ И ДОПУНЕ ПЛАНА ДЕТАЉНЕ РЕГУЛАЦИЈЕ ДЕТЕЛИНАРЕ
ИЗМЕЂУ УЛИЦА ХАЏИ РУВИМОВЕ, УЛИЦЕ БИРЧАНИНА,
БРАНКА БАЈИЋА И ВЕСЕЛИНА НАСЛЕШЕ У НОВОМ САДУ
(локалитет на углу улица Веселина Маслеше и Коперникове)**

ПРЕДСЕДНИК СТОПНИШТЕ ГРАДА НОВОГ САДА
ЈЕЛЕНА НАУРАНОВИЋ РАДОЈИЋ

ПЛАН НАМЕНЕ ПОВРШИНА И РЕГУЛАЦИЈЕ

ПРОЈЕКТОВАО: ДИПЛОМАТИЧКА АГЕНЦИЈА ЗА УРБАНИЗАМ И УРБАНИСТИКУ БЕОГРАД



НАМЕНА ПОВРШИНА

- ОПШТЕГРАДСКИ ЦЕНТРИ (ПО+ПГ+ПД+ПД)
- ПЛАНИРАНИ ОБЈЕКТ-ЗОНА И СТРАЊЕ

- ПЛАНИРАНА ПАРЦЕЛА
- ОБАВЕЗНО ОБЕДНАВАЊЕ ПАРЦЕЛЕ
- РЕГУЛАЦИОНА ЛИНИЈА ПО ПОСТОЈЕЋИМ ГРАНИЦИМА ПАРЦЕЛЕ
- ГРАНИЦА СВРХОВА ИМЕНА И ДОГУНА ПЛАНА ДЕТАЉНЕ РЕГУЛАЦИЈЕ

ПРЕДСЕДНИК СТОПНИШТЕ ГРАДА НОВОГ САДА
ЈЕЛЕНА НАУРАНОВИЋ РАДОЈИЋ

<p>Јавно предузеће "УРБАНИЗАМ" Завод за урбанизам Нови Сад, Булевар цара Лазара 3/III</p>					
<p>ИЗМЕНЕ И ДОПУНЕ ПЛАНА ДЕТАЉНЕ РЕГУЛАЦИЈЕ ДЕТЕЛИНАРЕ ИЗМЕЂУ УЛИЦА ХАЏИ РУВИМОВЕ, УЛИЦЕ БИРЧАНИНА, БРАНКА БАЈИЋА И ВЕСЕЛИНА НАСЛЕШЕ У НОВОМ САДУ (локалитет на углу улица Веселина Маслеше и Коперникове)</p>					
НАЗНАЧЕЊА					
ОПШТЕРАДНИ УРБАНИСТИКА	ИЗМЕНЕ И ДОПУНЕ ПЛАНА ДЕТАЉНЕ РЕГУЛАЦИЈЕ	НАЗНАЧЕЊА	ПЛАН НАМЕНЕ ПОВРШИНА И РЕГУЛАЦИЈЕ		
ОБРАЗЛОЖЕЊЕ	МИНИСТАРСТВО ГРАДОВИТАРА И УРБАНИСТИКЕ Републике Српске	НАМЕНА ПОВРШИНА	"VELEBIT GRADONA'DOO"		
ТОМОГРАФСКИ РЕГИСТАР	О. К. БЕОГРАД	БРОЈ ШЛИТА	ДАТУМ	РАЗМЕР	ЛИСТ
ДИРЕКТОР	ДИПЛОМАТИЧКА АГЕНЦИЈА ЗА УРБАНИЗАМ И УРБАНИСТИКУ БЕОГРАД	2.4.5.7/0	02.2022.	1:500	2

РЕПУБЛИКА СРБИЈА
АУТОНОМНА ПОКРАЈИНА ВОЈВОДИНА
ГРАД НОВИ САД
СКУПШТИНА ГРАДА НОВОГ САДА
КОМИСИЈА ЗА ПЛАНОВЕ
Број: V-35-815/21
Дана: 23.09.2021. године
НОВИ САД

ИЗВЕШТАЈ
О ИЗВРШЕНОЈ СТРУЧНОЈ КОНТРОЛИ
НАЦРТА ОДЛУКЕ О ИЗМЕНАМА И ДОПУНАМА ПЛАНА ДЕТАЉНЕ РЕГУЛАЦИЈЕ
ДЕТЕЛИНАРЕ ИЗМЕЂУ УЛИЦА ХАЦИ РУВИМОВЕ, ИЛИЈЕ БИРЧАНИНА, БРАНКА
БАЈИЋА И ВЕСЕЛИНА МАСЛЕШЕ У НОВОМ САДУ (ЛОКАЛИТЕТ НА УГЛУ УЛИЦА
ВЕСЕЛИНА МАСЛЕШЕ И КОПЕРНИКОВЕ)
ПРЕ ИЗЛАГАЊА НА ЈАВНИ УВИД

Стручна контрола Нацрт одлуке о изменама и допунама Плана детаљне регулације Детелинаре између улица Хаџи Рувимове, Илије Бирчанина, Бранка Бајића и Веселина Маслеше у Новом Саду (локалитет на углу улица Веселина Маслеше и Коперникове), обављена је на 146. седници одржаној 23.09.2021 године, са почетком у 09,00 часова у згради ЈП „Урбанизам“ Завод за урбанизам Нови Сад, у великој сали на трећем спрату.

146. седници присуствовали су: Радоња Дабетић, председник Комисије, Васо Кресовић, Радосав Шћепановић, Милан Ковачевић, Иван Бракочевић, чланови Комисије за планове и Јасмина Лазић, секретар Комисије за планове.

Седници су присуствовали и представници ЈП "Урбанизам" Завод за урбанизам Нови Сад, Градске управе за заштиту животне средине, Градске управе за грађевинско земљиште и инвестиције и градске управе за урбанизам и грађевинске послове.

Након уводног образложења одговорног урбанисте из ЈП "Урбанизам" Завод за урбанизам Нови Сад, као обрађивача плана, Комисија је констатовала следеће :

Да је Одлука о изради измена и допуна Плана детаљне регулације Детелинаре између улица Хаџи Рувимове, Илије Бирчанина, Бранка Бајића и Веселина Маслеше у Новом Саду (локалитет на углу улица Веселина Маслеше и Коперникове), усвојена на XVII седници Скупштине Града Новог Сада одржаној 22. јула 2021. године ("Службени лист Града Новог Сада" број 33/21) са Решењем о неприступању изради стратешке процене утицаја измена и допуна Плана детаљне регулације Детелинаре између улица Хаџи Рувимове, Илије Бирчанина, Бранка Бајића и Веселина Маслеше у Новом Саду на животну средину.

Концептуални оквир измена и допуна Плана детаљне регулације Детелинаре између улица Хаџи Рувимове, Илије Бирчанина, Бранка Бајића и Веселина Маслеше у Новом Саду (локалитет на углу улица Веселина Маслеше и Коперникове) био је на раном јавном увиду у периоду од 09. августа 2021. године до 26. августа 2021. године.

Нацрт одлуке о изменама и допунама Плана детаљне регулације Детелинаре између улица Хаџи Рувимове, Илије Бирчанина, Бранка Бајића и Веселина Маслеше у Новом Саду (локалитет на

углу улица Веселина Маслеше и Коперникове), израдило је Јавно предузеће "Урбанизам" Завод за урбанизам Нови Сад.

На 146. седници одржаној 23.09.2021. године Комисија за планове разматрала је Нацрт одлуке о изменама и допунама Плана детаљне регулације Детелинаре између улица Хаџи Рувимове, Илије Бирчанина, Бранка Бајића и Веселина Маслеше у Новом Саду (локалитет на углу улица Веселина Маслеше и Коперникове) и том приликом Комисија је констатовала да је текст за Нацрта плана припремљен у складу са Законом о планирању и изградњи ("Службени гласник Републике Србије", бр. 72/09, 81/09-исправка, 64/10 - УС, 24/11, 121/12, 42/13-УС, 50/13-УС, 98/13-УС, 132/14, 145/14, 83/18, 31/19 и 37/19- др.Закон, 09/20 и 52/21).

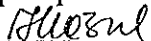
Након усаглашавања са ставовима Градске управе за прописе, Нацрт одлуке о изменама и допунама Плана детаљне регулације Детелинаре између улица Хаџи Рувимове, Илије Бирчанина, Бранка Бајића и Веселина Маслеше у Новом Саду (локалитет на углу улица Веселина Маслеше и Коперникове), може се упутити у даљи поступак доношења плана, у складу са чланом 50. Закона о планирању и изградњи ("Службени гласник Републике Србије", бр. 72/09, 81/09-исправка, 64/10 - УС, 24/11, 121/12, 42/13-УС, 50/13-УС, 98/13-УС, 132/14, 145/14, 83/18, 31/19, 37/19-др.Закон, 09/20 и 52/21).

Овај Извештај је саставни део Записника са 146. седнице Комисије за планове од 23.09.2021. године.

Извештај доставити:

1. ЈП "Урбанизам" Завод за урбанизам Нови Сад
2. Градској управи за грађевинско земљиште и инвестиције
3. Градској управи за урбанизам и грађевинске послове
4. Члану Градског већа за управу, прописе и урбанизам
5. Архиви

Секретар Комисије



Јасмина Лазич, маг.инж.арх.


Председник Комисије



Радоња Дабетич, дипл.инж.арх.

В.Д. Начелника

Градске управе за урбанизам и грађевинске послове



Дејан Михајловић

РЕПУБЛИКА СРБИЈА
АУТОНОМНА ПОКРАЈИНА ВОЈВОДИНА
ГРАД НОВИ САД
СКУПШТИНА ГРАДА НОВОГ САДА
КОМИСИЈА ЗА ПЛАНОВЕ
Број: V-35-815/21
Дана: 27.01.2022. године
НОВИ САД

ИЗВЕШТАЈ
О ОБАВЉЕНОМ ЈАВНОМ УВИДУ У НАЦРТ ОДЛУКЕ О ИЗМЕНАМА И ДОПУНАМА
ПЛАНА ДЕТАЉНЕ РЕГУЛАЦИЈЕ ДЕТЕЛИНАРЕ ИЗМЕЂУ УЛИЦА ХАЦИ
РУВИМОВЕ, ИЛИЈЕ БИРЧАНИНА, БРАНКА БАЈИЋА И ВЕСЕЛИНА МАСЛЕШЕ У
НОВОМ САДУ (ЛОКАЛИТЕТ НА УГЛУ УЛИЦА ВЕСЕЛИНА МАСЛЕШЕ И
КОПЕРНИКОВЕ)

Комисија за планове Скупштине Града Новог Сада, на 166. (јавној) седници која је одржана дана 27.01.2022. године у згради ЈП „Спортски и пословни центар Војводина“ Нови Сад, Сутјеска број 2, у амфитеатру на I спрату, са почетком у 9,00 часова, разматрала је Извештај обрађивача плана о спроведеном јавном увиду у Нацрт одлуке о изменама и допунама Плана детаљне регулације Детелинаре између улица Хаџи Рувимове, Илије Бирчанина, Бранка Бајића и Веселина Маслеше у Новом Саду (локалитет на углу улица Веселина Маслеше и Коперникове).

166. (јавној) седници присуствовали су: Радоња Дабетић, председник Комисије, Васо Кресовић, Радосав Шћепановић, Милан Ковачевић и Зоран Вукадиновић, чланови Комисије.

Одлука о изради измена и допуна Плана детаљне регулације Детелинаре између улица Хаџи Рувимове, Илије Бирчанина, Бранка Бајића и Веселина Маслеше у Новом Саду (локалитет на углу улица Веселина Маслеше и Коперникове), са Решењем о неприступању изради стратешке процене утицаја одлуке о изменама и допунама Плана детаљне регулације Детелинаре између улица Хаџи Рувимове, Илије Бирчанина, Бранка Бајића и Веселина Маслеше у Новом Саду на животну средину ("Службени лист Града Новог Сада" број 33/21), усвојена је на XVII седници Скупштине Града Новог Сада одржаној 22. 07. 2021. године.

Концептуални оквир измена и допуна Плана детаљне регулације Детелинаре између улица Хаџи Рувимове, Илије Бирчанина, Бранка Бајића и Веселина Маслеше у Новом Саду (локалитет на углу улица Веселина Маслеше и Коперникове) био је изложен на рани јавни увид у периоду од 09.08.2021. године до 26.08.2021.године.

Нацрт одлуке о изменама и допунама Плана детаљне регулације Детелинаре између улица Хаџи Рувимове, Илије Бирчанина, Бранка Бајића и Веселина Маслеше у Новом Саду (локалитет на углу улица Веселина Маслеше и Коперникове), израдило је Јавно предузеће "Урбанизам" Завод за урбанизам Нови Сад.

На 146. седници одржаној 23.09.2021. године Комисија за планове разматрала је Нацрт одлуке о изменама и допунама Плана детаљне регулације Детелинаре између улица Хаџи Рувимове, Илије Бирчанина, Бранка Бајића и Веселина Маслеше у Новом Саду (локалитет на углу улица Веселина Маслеше и Коперникове), и том приликом дала позитивно мишљење на исти, у Извештају о извршеној стручној контроли пре излагања на јавни увид.

Нацрт одлуке о изменама и допунама Плана детаљне регулације Детелинаре између улица Хаџи Рувимове, Илије Бирчанина, Бранка Бајића и Веселина Маслеше у Новом Саду (локалитет на углу улица Веселина Маслеше и Коперникове), изложен је на јавни увид (чије је оглашавање објављено

у листу "Дневник" од 14. 12. 2021.године) у периоду од 14. 12. 2021. до 12. 01.2022. године. У току јавног увида достављена је једна примедба на Нацрт одлуке, што је обрађивач плана констатовао у Извештају о спроведеном јавном увиду.

Након спроведеног јавног увида, Комисија за планове је на 166. (јавној) седници, одржаној 27.01.2022. године (чије оглашавање је објављено заједно са текстом огласа за јавни увид) разматрала Извештај обрађивача плана о спроведеном јавном увиду у Нацрт одлуке о изменама и допунама Плана детаљне регулације Детелинаре између улица Хаџи Рувимове, Илије Бирчанина, Бранка Бајића и Веселина Маслеше у Новом Саду (локалитет на углу улица Веселина Маслеше и Коперникове).

У затвореном делу седнице, Комисија је констатовала да је у току јавног увида поднета једна (1) примедба на Нацрт одлуке о изменама и допунама Плана детаљне регулације Детелинаре између улица Хаџи Рувимове, Илије Бирчанина, Бранка Бајића и Веселина Маслеше у Новом Саду (локалитет на углу улица Веселина Маслеше и Коперникове).

Примедба број 1:

(Подноси: Марко Трифковић, Нови Сад)

Примедба гласи: „Истичем благовремено примедбу у погледу предложених измена планске документације. Овај крај је познат по саобраћајним проблемима и ту првенствено мислим на доступност паркинг места за моторна возила и бицикле. Овај проблем је свакодневно видљив уколико се креће улицом Веселина Маслеше ка Корнелија Станковића.

Преостале зелене и неуређене површине су услед тога у опасности да буду „препознате“ као погодне за паркирање и заустављање, као и делови коловоза. Дислоцирање паркинга ка Булевару Европе такође утиче на смањење безбедности и проточности саобраћаја.

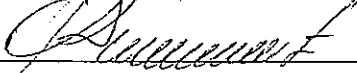
Услед тога предлагем да инвеститор реши паркирање на самој парцели уколико већ није, како за путничке аутомобиле станара и посетилаца, те корисника пословних локала, тако и бициклиста. Паркирање треба решити у складу са важећим подзаконским актима.“.

Комисија за планове сматра да је примедба неоснована, уз образложење дато у Извештају обрађивача о спроведеном јавном увиду.

Сходно члану 50. Закона о планирању и изградњи, Извештај се доставља обрађивачу плана на надлежно поступање.

Овај извештај је саставни део Записника са 166. седнице Комисије за планове од 27.01.2022. године.


ПРЕДСЕДНИК КОМИСИЈЕ



Радоња Дабетић, дипл.инж.арх.

В.Д. Начелника


Градске управе за урбанизам и грађевинске послове



Дејан Михајловић

ЧЛАНОВИ КОМИСИЈЕ:

1. Васо Кресовић, дипл.инж.арх. _____
2. Радосав Шћепановић, дипл.инж.арх. _____
3. Милан Ковачевић, дипл.инж.арх. _____
4. Зоран Вукадиновић, дипл. инж. саоб. _____



На основу члана 27. став 2. тачка 4. Правилника о садржини, начину и поступку израде докумената просторног и урбанистичког планирања („Службени гласник РС”, број 32/19),

ИЗЈАВЉУЈЕМ ДА ЈЕ НАЦРТ ОДЛУКЕ О ИЗМЕНАМА И ДОПУНАМА ПЛАНА ДЕТАЉНЕ РЕГУЛАЦИЈЕ ДЕТЕЛИНАРЕ ИЗМЕЂУ УЛИЦА ХАЦИ РУВИМОВЕ, ИЛИЈЕ БИРЧАНИНА, БРАНКА БАЈИЋА И ВЕСЕЛИНА МАСЛЕШЕ У НОВОМ САДУ (локалитет на углу улица Веселина Маслеше и Коперникове):

- ПРИПРЕМЉЕН У СКЛАДУ СА ЗАКОНОМ О ПЛАНИРАЊУ И ИЗГРАДЊИ И ПРОПИСИМА ДОНЕТИМ НА ОСНОВУ ОВОГ ЗАКОНА, КАО И ДА ЈЕ

- ПРИПРЕМЉЕН И УСКЛАЂЕН СА ИЗВЕШТАЈЕМ О ОБАВЉЕНОМ ЈАВНОМ УВИДУ.

ОДГОВОРНИ УРБАНИСТА



У Новом Саду, 23.02.2022. године