


РЕПУБЛИКА СРБИЈА
АУТОНОМНА ПОКРАЈИНА ВОЈВОДИНА
ГРАД НОВИ САД
ГРАДСКО ВЕЋЕ
Број: 35-262/2022-II
Дана : 18. јуна 2022. године
НОВИ САД

**ПРЕДСЕДНИЦИ
СКУПШТИНЕ ГРАДА НОВОГ САДА**

На основу члана 142. Пословника Скупштине Града Новог Сада, упућује Вам се Предлог одлуке о изради измена и допуна Плана детаљне регулације блокова око Улице Данила Киша у Новом Саду (локалитет у Улици Љермонтовој бр. 2 и 4), са Образложењем и Закључком Градског већа Града Новог Сада, број: 35-262/2022-II од 18. јуна 2022. године, с молбом да се Предлог одлуке о изради измена и допуна Плана детаљне регулације блокова око Улице Данила Киша у Новом Саду (локалитет у Улици Љермонтовој бр. 2 и 4), уврсти у дневни ред седнице Скупштине Града Новог Сада и да Скупштина донесе Одлуку у предложеном тексту.



На основу члана 67. тачка 1. Статута Града Новог Сада ("Службени лист Града Новог Сада" број 11/19), поводом разматрања Нацрта одлуке о изради измена и допуна Плана детаљне регулације блокова око Улице Данила Киша у Новом Саду (локалитет у Улици Љермонтовој бр. 2 и 4), Градско веће Града Новог Сада на 147. седници одржаној 18. јуна 2022. године, доноси


ЗАКЉУЧАК

I. Утврђује се Предлог одлуке о изради измена и допуна Плана детаљне регулације блокова око Улице Данила Киша у Новом Саду (локалитет у Улици Љермонтовој бр. 2 и 4).

II. У складу са одредбом члана 142. Пословника Скупштине Града Новог Сада доставља се председници Скупштине Града Новог Сада Предлог одлуке о изради измена и допуна Плана детаљне регулације блокова око Улице Данила Киша у Новом Саду (локалитет у Улици Љермонтовој бр. 2 и 4) и предлаже Скупштини Града Новог Сада да донесе ову одлуку у предложеном тексту.

III. За представника предлагача на седници Скупштине Града Новог Сада и њених радних тела, одређује се Милован Амицић, члан Градског већа Града Новог Сада, а за повереника Дејан Михајловић, в.д. начелника Градске управе за урбанизам и грађевинске послове.

РЕПУБЛИКА СРБИЈА
АУТОНОМНА ПОКРАЈИНА ВОЈВОДИНА
ГРАД НОВИ САД
ГРАДСКО ВЕЋЕ
Број : 35-262/2022-II
Дана : 18. јуна 2022. године
Н О В И С А Д



РЕПУБЛИКА СРБИЈА
АУТОНОМНА ПОКРАЈИНА ВОЈВОДИНА
ГРАД НОВИ САД
ГРАДСКА УПРАВА ЗА ПРОПИСЕ
Број: XVI-012-01/2022-181
28. април 2022. године
НОВИ САД

ГРАДСКО ВЕЋЕ
ГРАДА НОВОГ САДА

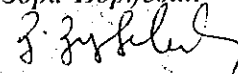
ПРЕДМЕТ: Мишљење на Нацрт одлуке о изради измена и допуна Плана детаљне регулације блокова око Улице Данила Киша у Новом Саду (локалитет у Улици Љермонтовој бр. 2 и 4)

Градска управа за прописе размотрила је Нацрт одлуке о изради измена и допуна Плана детаљне регулације блокова око Улице Данила Киша у Новом Саду (локалитет у Улици Љермонтовој бр. 2 и 4).

Градска управа за прописе нема примедбе на Нацрт одлуке.

ВД НАЧЕЛНИЦЕ

Зора Ђорђевић



На основу члана 46. став 1. Закона о планирању и изградњи („Службени гласник Републике Србије“, бр. 72/09, 81/09 – исправка, 64/10 – УС, 24/11, 121/12, 42/13 – УС, 50/13 – УС, 98/13 – УС, 132/14, 145/14, 83/18, 31/19, 37/19 – др. закон, 9/20 и 52/21) и члана 39. тачка 7. Статута Града Новог Сада („Службени лист Града Новог Сада“, број 11/19), Скупштина Града Новог Сада на _____ седници _____ године, доноси

ОДЛУКУ

о изради измена и допуна

Плана детаљне регулације блокова око Улице Данила Киша у Новом Саду (локалитет у Улици Љермонтовој бр. 2 и 4)

Члан 1.

На основу ове одлуке израдиће се одлука о изменама и допунама Плана детаљне регулације блокова око Улице Данила Киша у Новом Саду („Службени лист Града Новог Сада“, бр. 55/18, 36/19 – исправка, 28/21 и 39/21) (у даљем тексту: План), за локалитет у Улици Љермонтовој бр. 2 и 4.

Члан 2.

Одлуком о изменама и допунама Плана обухватиће се целе парцеле бр. 3528 и 3529 у Катастарској општини Нови Сад II, укупне површине 993 m².

Члан 3.

Услови и смернице за урбљење и грађење обухваћеног простора дефинисани су Планом генералне регулације простора за мешовиту намену између Булеvara Европе, Булеvara цара Лазара, улица Стражиловске и Жарка Зрењанина, Булеvara Михајла Пупина, улица Јеврејске и Футошке у Новом Саду („Службени лист Града Новог Сада“, бр. 40/11, 30/12 – исправка, 45/15, 63/15, 9/16, 19/16, 34/17, 21/18, 22/19, 23/19 – др. план, 50/19, 9/20, 63/20, 64/20, 5/21, 28/21 – др. план и 33/21) (у даљем тексту: План генералне регулације), којим је обухваћени простор претежно намењен општестамбеним зонама – вишеспородично становање великих густина (П+4+Пк-П+6+Пк).

Члан 4.

Циљ израде одлуке о изменама и допунама Плана је преиспитивање важећег планског решења како би се омогућила реализација планиране надоградње, уз уважавање бољег имовинског статуса станара и бонитета објеката а у циљу унапређења квалитета живота садашњих и будућих корисника.

Члан 5.

Концептуални оквир планирања одређен је Планом генералне регулације.

Члан 6.

Рок за израду одлуке о изменама и допунама Плана је 15 радних дана од дана завршетка поступка раног јавног увида, односно достављања посебних услова за израду планског документа од стране надлежних институција.

Члан 7.

Средства за израду одлуке о изменама и допунама Плана обезбедио је БРКАНЛИЋ ИНЖЕЊЕРИНГ ДОО НОВИ САД.

Члан 8.

Одлуку о изменама и допунама Плана израдиће Јавно предузеће „Урбанизам“ Завод за урбанизам Нови Сад.

Члан 9.

Саставни део ове одлуке су Решење о неприступању изради стратешке процене утицаја одлуке о изменама и допунама Плана детаљне регулације блокова око Улице Данила Киша у Новом Саду на животну средину, и графички приказ обухвата планског подручја које се мења.

Члан 10.

Рани јавни увид обавиће се након доношења ове одлуке, излагањем материјала у приземљу пословне зграде Јавног предузећа „Урбанизам“ Завод за урбанизам Нови Сад, Булевар цара Лазара број 3, у просторијама Месне заједнице „7. јули“, Нови Сад, Улица Мише Димитријевића број 74а, путем интернет странице Скупштине Града Новог Сада <https://skupstina.novisad.rs/rani-javni-uvид/> и интернет странице Града Новог Сада <http://www.novisad.rs/lat/gradska-uprava-za-urbanizam-i-gradjevinske-poslove-0>.

Јавни увид обавиће се излагањем нацрта одлуке о изменама и допунама Плана детаљне регулације блокова око Улице Данила Киша у Новом Саду (локалитет у Улици Љермонтовој бр. 2 и 4), у трајању од 30 дана, у приземљу пословне зграде Јавног предузећа „Урбанизам“ Завод за урбанизам Нови Сад, Булевар цара Лазара број 3, и у просторијама Месне заједнице „7. јули“, Нови Сад, Улица Мише Димитријевића број 74а, путем интернет стране <https://skupstina.novisad.rs/javni-uvид/> и <http://www.novisad.rs/lat/gradska-uprava-za-urbanizam-i-gradjevinske-poslove-0>.

Члан 11.

Ова одлука ступа на снагу осмог дана од дана објављивања у „Службеном листу Града Новог Сада“.

Образложење

Законом о планирању и изградњи („Службени гласник Републике Србије”, бр. 72/09, 81/09 – исправка, 64/10 – УС, 24/11, 121/12, 42/13 – УС, 50/13 – УС, 98/13 – УС, 132/14, 145/14, 83/18, 31/19, 37/19 – др. закон, 9/20 и 52/21) прописано је да се плански документ израђује на основу одлуке о изради планског документа коју доноси орган надлежан за његово доношење, по претходно прибављеном мишљењу комисије за планове.

Статутом Града Новог Сада („Службени лист Града Новог Сада”, број 11/19) утврђено је да урбанистичке планове доноси Скупштина Града Новог Сада.

Одлука о изради планског документа садржи: назив документа, границе обухвата планског документа, рок израде, начин финансирања, место и начин излагања плана на јавни увид и на јавни увид, обавезу израде или неприступање изради стратешке процене утицаја на животну средину, услове и смернице планских докумената вишег реда и развојних стратегија, принципе планирања, коришћења, уређења и заштите простора, визије и циљеве планирања, коришћења, уређења и заштите планског подручја са структуром основних намена простора и коришћења земљишта.

Овлашћење за доношење одлуке и њена садржина утврђени су чланом 46. Закона о планирању и изградњи и чланом 39. тачка 7. Статута Града Новог Сада.

Одлуком о изради измена и допуна планског документа дефинише се обухват планског документа који се мења.

Услови и смернице за израду одлуке о изменама и допунама Плана дефинисани су Планом генералне регулације простора за меновиту намену између Булевара Европе, Булевара цара Лазара, улица Стражиловске и Жарка Зрењанина, Булевара Михајла Пупина, улица Јеврејске и Футошке у Новом Саду („Службени лист Града Новог Сада“, бр. 40/11, 30/12 – исправка, 45/15, 63/15, 9/16, 19/16, 34/17, 21/18, 22/19, 23/19 – др. план, 50/19, 9/20, 63/20, 64/20, 5/21, 28/21 – др. план и 33/21), којим је обухваћени простор претежно намењен општестамбеним зонама – вишеспородично становање великих густина (П+4+Пк–П+6+Пк).

Важећи плански основ за обухваћено подручје је План детаљне регулације блокова око Улице Данила Киша у Новом Саду („Службени лист Града Новог Сада“, бр. 55/18, 36/19 – исправка, 28/21 и 39/21), којим је овај локалитет намењен за вишеспородично становање великих густина (П+4+Пк–П+6+Пк), а обухваћени објекти се налазе у режиму доградње и надоградње постојећих објеката.

Изради одлуке о изменама и допунама Плана приступа се на основу приватне иницијативе БРКАНЛИЋ ИНЖЕЊЕРИНГА ДОО НОВИ САД.

Одлуком о изменама и допунама Плана детаљне регулације блокова око Улице Данила Киша у Новом Саду (локалитет у Улици Љермонтовој бр. 2 и 4) обухватиће се целе парцеле бр. 3528 и 3529 у Катастарској општини Нови Сад II, укупне површине 993 m².

На обухваћеном локалитету у Улици Љермонтовој бр. 2 и 4, налазе се објекти спратности Су+П+3. Објекти су постављени на припадајућим парцелама као слободностојећи, окружени заједничком блоковском површином. Југоисточним фасадама се пружају дуж Љермонтове улице. Објекти су некада били у функцији самачких хотела а данас представљају објекте вишеспородичног становања. У оквиру објеката евидентиран је велики

број стамбених јединица изузетно малих површина, лоши хигијенски и санитарни услови (неке стамбене јединице имају сопствене санитарне чворове док већину опслужују етажни санитарни чворови). У складу са наведеним, становање у објектима у Љермонтовој улици бр. 2 и 4 сврстава се у категорију субстандардног становања.

За објекте у обухвату одлуке о изменама и допунама Плана, планирана је надоградња, односно повећање спратности објеката са постојећих Су+П+З на Су+П+З+Пк.

Циљ израде одлуке о изменама и допунама Плана је преиспитивање важећег планског решења како би се омогућила реализација планиране надоградње, уз уважавање лошег имовинског статуса станара и бојитета објеката, а у циљу унапређења квалитета живота садашњих и будућих корисника.

За израду одлуке о изменама и допунама Плана, прибавиће се посебни услови од органа, посебних организација, ималаца јавних овлашћења и других институција, који су овлашћени да утврђују посебне услове за заштиту и уређење простора.

Законом о стратешкој процени утицаја на животну средину („Службени гласник Републике Србије“, бр. 135/04 и 88/10) прописано је да се за планове и програме у области просторног и урбанистичког планирања врши стратешка процена.

Одлуку о изради стратешке процене или неприступању изради стратешке процене доноси орган надлежан за припрему плана, по претходно прибављеном мишљењу органа надлежног за послове заштите животне средине и других заинтересованих органа и организација.

Одлука о изради стратешке процене или неприступању изради стратешке процене је саставни део одлуке о припреми плана и објављује се.

Наведене одредбе садржане су у чл. 5. и 9. Закона о стратешкој процени утицаја на животну средину.

С обзиром на то да се ради о мањим изменама и допунама планског документа и да се ради о простору који Одлуком о одређивању врсте планских докумената за које се израђује стратешка процена утицаја на животну средину („Службени лист Града Новог Сада“, број 48/09) није утврђен као простор за који се израђује стратешка процена утицаја плана на животну средину, предлаже се доношења решења о неприступању изради стратешке процене утицаја на животну средину.

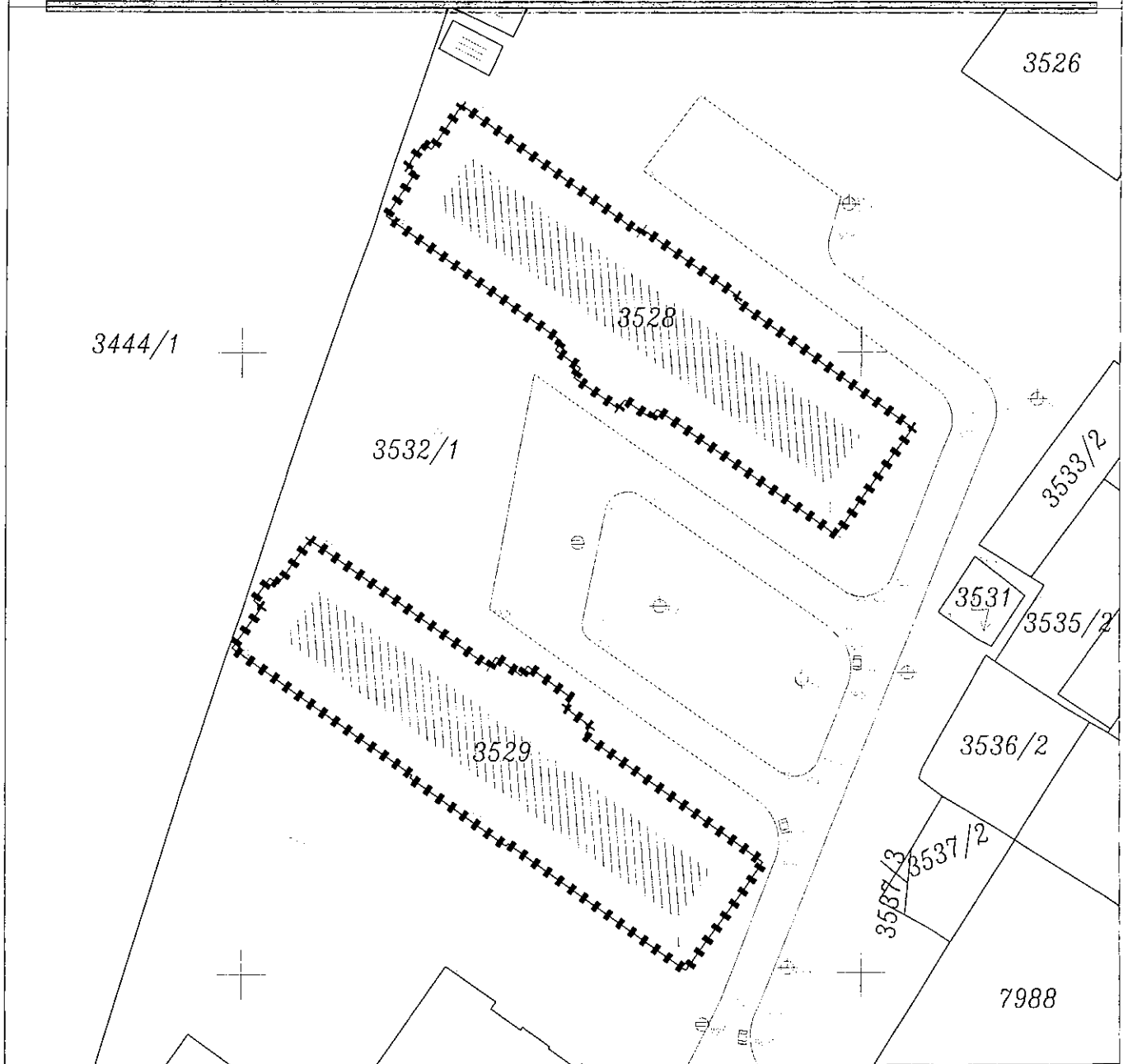
Градска управа за урбанизам и грађевинске послове донела је Решење о неприступању изради стратешке процене утицаја одлуке о изменама и допунама Плана детаљне регулације блокова око Улице Данила Киша у Новом Саду, на животну средину, број V-35-262/22 од 1.4.2022. године.



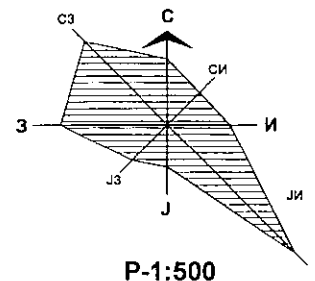
ВД НАЧЕЛНИКА
Дејан Михајловић

**ИЗМЕНЕ И ДОПУНЕ ПЛАНА ДЕТАЉНЕ РЕГУЛАЦИЈЕ
БЛОКОВА ОКО УЛИЦЕ ДАНИЛА КИША У НОВОМ САДУ
(ЛОКАЛИТЕТ У УЛИЦИ ЉЕРМОНТОВОЈ БР. 2 И 4)**

ОБУХВАТ ИЗМЕНА И ДОПУНА ПЛАНА



■■■■■■■■ ГРАНИЦА ОБУХВАТА ИЗМЕНА И ДОПУНА ПЛАНА ДЕТАЉНЕ РЕГУЛАЦИЈЕ



Јавно предузеће "УРБАНИЗАМ" Завод за урбанизам
Нови Сад, Булевар цара Лазара 3/III



Градска управа за урбанизам и грађевинске послове, на основу члана 9. став 3. Закона о стратешкој процени утицаја на животну средину ("Службени гласник РС", бр. 135/04 и 88/10), а по прибављеном Мишљењу Градске управе за заштиту животне средине, број VI-501-1/2022-110 од 25.03.2022. године доноси

Р Е Ш Е Њ Е

О НЕПРИСТУПАЊУ ИЗРАДИ СТРАТЕШКЕ ПРОЦЕНЕ УТИЦАЈА ОДЛУКЕ О ИЗМЕНАМА И ДОПУНАМА ПЛАНА ДЕТАЉНЕ РЕГУЛАЦИЈЕ БЛОКОВА ОКО УЛИЦЕ ДАНИЛА КИША У НОВОМ САДУ НА ЖИВОТНУ СРЕДИНУ

Не приступа се изради стратешке процене утицаја одлуке о изменама и допунама Плана детаљне регулације блокова око Улице Данила Киша у Новом Саду на животну средину, којом ће бити обухваћен простор у границама одређеним одлуком о изради измена и допуна Плана детаљне регулације блокова око Улице Данила Киша у Новом Саду (локалитет у Улици Љермонтовој бр. 2 и 4).

Образложење

Законом о стратешкој процени утицаја на животну средину ("Службени гласник Републике Србије" бр. 135/04 и 88/10) прописано је да се стратешка процена врши за планове, програме и основе у области просторног и урбанистичког планирања.

Одлуку о изради стратешке процене доноси орган надлежан за припрему плана, по претходно прибављеном мишљењу органа надлежног за послове заштите животне средине и других заинтересованих органа и организација. Одлука о изради стратешке процене утицаја на животну средину је саставни део одлуке о изради плана и објављује се.

Законом о планирању и изградњи ("Службени гласник РС", бр. 72/09, 81/09 – исправка, 64/10 – УС, 24/11, 121/12, 42/13 – УС, 50/13 – УС, 98/13 – УС, 132/14, 145/14, 83/18, 31/19, 37/19-др. Закон, 9/20 и 52/21), у члану 46. ст. 6. прописано је да носилац израде плана, пре доношења одлуке о изради планског документа, од надлежног органа за послове заштите животне средине прибавља мишљење о потреби израде стратешке процене утицаја на животну средину.

Одлуком о одређивању врсте планских докумената за које се израђује стратешка процена утицаја на животну средину ("Службени лист Града Новог Сада" број 48/09), одређене су врсте планских докумената у области просторног и урбанистичког планирања за које се израђује стратешка процена утицаја на животну средину. Поред тога прописано је да за измене планских докумената, орган надлежан за припрему плана може одлучити, по претходно прибављеном мишљењу органа надлежног за послове заштите животне средине и других заинтересованих органа и организација, да се не израђује стратешка процена утицаја на животну средину.

Услови и смернице за израду одлуке о изменама и допунама Плана детаљне регулације блокова око Улице Данила Киша у Новом Саду („Службени лист Града Новог Сада“, бр. 55/18, 36/19 – исправка, 28/21 и 39/21) дефинисани су Планом генералне регулације простора за мешовиту намену између Булевара Европе, Булевара цара Лазара, улица Стражиловске и Жарка Зрењанина, Булевара Михајла Пупина, улица Јеврејске и Футошке у Новом Саду („Службени лист Града Новог Сада“, бр. 40/11, 30/12 – исправка, 45/15, 63/15, 9/16, 19/16, 34/17, 21/18, 22/19, 50/19, 9/20, 63/20,

64/20, 5/21 и 33/21), којим је обухваћени простор претежно намењен општестамбеним зонама – вишепородично становање великих густина (П+4+Пк – П+6+Пк).

За обухваћено подручје на снази је План детаљне регулације блокова око Улице Данила Киша у Новом Саду („Службени лист Града Новог Сада“, бр. 55/18, 36/19 – исправка, 28/21 и 39/21), којим је овај локалитет намењен за вишепородично становање великих густина (П+4+Пк – П+6+Пк), а предметни објекти су у режиму доградње и надоградње постојећих објеката.

Одлуком о изради измена и допуна Плана обухваћене су целе парцеле бр. 3528 и 3529 у Катастарској општини Нови Сад II, површине 993 m².

На терену, на локацији у Улици Љермонтовој број 2 и 4, налазе се објекти спратности Су+П+3. Постављени су на припадајућим парцелама као слободностојећи, окружени заједничком блоковском површином. Југоисточним фасадама се пружају дуж Љермонтове улице. Објекти су некада били у функцији самачких хотела а данас представљају објекте вишепородичног становања. У оквиру објеката евидентиран је велики број стамбених јединица изузетно малих површина, лоши хигијенски и санитарних услова (неке стамбене јединице имају сопствене санитарне чворове док већину опслужују етажни санитарни чворови). У складу са наведеним, становање у објектима у Љермонтовој улици број 2 и 4 сврстава се у категорију субстандардног становања.

За простор у обухвату Плана, планирана је надоградња, односно повећање спратности објеката са постојећих Су+П+3 на Су+П+3+Пк.

Циљ израде одлуке о изменама и допунама Плана је преиспитивање важећег планског решења како би се омогућила реализација планиране надоградње, уз уважавање лошег имовинског статуса станара и бонитета објеката а у циљу унапређења квалитета живота садашњих и будућих корисника.

С обзиром на то да се ради о мањим изменама и допунама планског документа и да се ради о простору који Одлуком о одређивању врсте планских докумената за које се израђује стратешка процена утицаја на животну средину („Службени лист Града Новог Сада“, број 48/09) није утврђен као простор за који се израђује стратешка процена утицаја на животну средину, доноси се решење о неприступању изради стратешке процене утицаја Плана детаљне регулације блокова око Улице Данила Киша у Новом Саду на животну средину.

Зависно од намене и услова за изградњу, за пројекте који буду реализовани на основу одлуке о изменама и допунама Плана детаљне регулације блокова око Улице Данила Киша у Новом Саду (локалитет у Улици Љермонтовој бр. 2 и 4), услови заштите животне средине, односно потреба покретања поступка процене утицаја на животну средину, биће утврђени у складу са Законом о процени утицаја на животну средину ("Службени гласник РС", бр. 135/04 и 36/09) и Уредбом о утврђивању Листе пројеката за које је обавезна процена утицаја и Листе пројеката за које се може захтевати процена утицаја на животну средину ("Службени гласник РС", број 114/08).

На основу свега наведеног одлучено је као у диспозитиву.

РЕПУБЛИКА СРБИЈА
АУТОНОМНА ПОКРАЈИНА ВОЈВОДИНА
ГРАД НОВИ САД
ГРАДСКА УПРАВА ЗА УРБАНИЗАМ
И ГРАЂЕВИНСКЕ ПОСЛОВЕ
Број : V-35-262/22
Дана: 01.04.2022. године
Н О В И С А Д



ВД НАЧЕЛНИКА
Дејан Михајловић

Комисија за планове Скупштине Града Новог Сада, на 175. седници одржаној 07.04.2022. године, поводом разматрања текста припремљеног за Нацрт одлуке о изради измена и допуна Плана детаљне регулације блокова око Улице Данила Киша у Новом Саду (локалитет у Улици Љермонтовој бр. 2 и 4), текста и графичког приказа припремљених за Концептуални оквир измена и допуна Плана детаљне регулације блокова око Улице Данила Киша у Новом Саду (локалитет у Улици Љермонтовој бр. 2 и 4), даје следеће

МИШЉЕЊЕ

Нацрт одлуке о изради измена и допуна Плана детаљне регулације блокова око Улице Данила Киша у Новом Саду (локалитет у Улици Љермонтовој бр. 2 и 4) сачињен у складу са одредбама Закона о планирању и изградњи („Службени гласник Републике Србије“, бр.72/09, 81/09 – исправка, 64/10 – УС, 24/11, 121/12, 42/13 –УС, 50/13 – УС, 98/13 УС, 132/14, 145/14, 83/18, 31/19, 37/19 – др.закон, 09/20 и 52/21).

Комисија за планове Скупштине Града Новог Сада констатује да су текст и графички приказ припремљени за Концептуални оквир измена и допуна Плана детаљне регулације блокова око Улице Данила Киша у Новом Саду (локалитет у Улици Љермонтовој бр. 2 и 4), сачињени у складу са одредбама Закона о планирању и изградњи ("Службени гласник Републике Србије", број 72/09, 81/09-исправка, 64/10 - УС, 24/11, 121/12, 42/13-УС, 50/13-УС, 98/13-УС, 132/14, 145/14, 83/18, 31/19, 37/19-др.закон, 09/20 и 52/21).

Након доношења Одлуке о изради измена и допуна Плана детаљне регулације блокова око Улице Данила Киша у Новом Саду (локалитет у Улици Љермонтовој бр. 2 и 4) стећи ће се услови да се поступак настави у складу са чланом 45а Закона.

Комисија је сагласна да Градска управа за урбанизам и грађевинске послове организује излагање материјала припремљеног за Концептуални оквир измена и допуна Плана детаљне регулације блокова око Улице Данила Киша у Новом Саду (локалитет у Улици Љермонтовој бр. 2 и 4) на рани јавни увид.

Мишљење доставити :

- Градској управи за урбанизам и грађевинске послове
- ЈП "Урбанизам" Завод за урбанизам Нови Сад
- Градској управи за грађевинско земљиште и инвестиције
- Члану Градског већа за управу, прописе и урбанизам

РЕПУБЛИКА СРБИЈА
АУТОНОМНА ПОКРАЈИНА ВОЈВОДИНА
ГРАД НОВИ САД
СКУПШТИНА ГРАДА НОВОГ САДА
КОМИСИЈА ЗА ПЛАНОВЕ


Број : V-35-262/22

Дана: 07.04.2022. године

Н О В И С А Д

ПРЕДСЕДНИК КОМИСИЈЕ

Радоња Дабетић, дипл.инж.арх.



31-03-2022
MT

РЕПУБЛИКА СРБИЈА
АУТОНОМНА ПОКРАЈИНА ВОЈВОДИНА
ГРАД НОВИ САД
ГРАДСКА УПРАВА ЗА ЗАШТИТУ ЖИВОТНЕ СРЕДИНЕ
Број: VI-501-1/2022-110
Датум: 25. март 2022. године
Нови Сад

ГРАДСКА УПРАВА ЗА УРБАНИЗАМ
И ГРАЂЕВИНСКЕ ПОСЛОВЕ
НОВИ САД

Веза: Ваш број V-35-262/22 од 24. марта 2022. године

ПРЕДМЕТ: Мишљење на Предлог решења о неприступању изради стратешке процене утицаја одлуке о изменама и допунама Плана детаљне регулације блокова око Улице Данила Киша у Новом Саду (Локалитет у Улици Љермонтовој бр. 2 и 4) на животну средину и услови за обезбеђење мера заштите животне средине

Градска управа за заштиту животне средине размотрила Предлог решења о неприступању изради стратешке процене утицаја одлуке о изменама и допунама Плана детаљне регулације блокова око Улице Данила Киша у Новом Саду на животну средину и нема примедби на предлог одлуке да се не израђује стратешка процена утицаја на животну средину.

У погледу услова за обезбеђење мера заштите животне средине у складу са чланом 34. став 2. Закона о заштити животне средине ("Службени гласник Републике Србије", бр. 135/04, 36/09, 36/09 – др. закон, 72/09 – др. закон, 43/11 – одлука УС, 14/16, 76/18, 95/18-др.закон и 95/18-др.закон), поред поштовања утврђених законских оквира и услова датих од стране надлежних стручних организације, мера утврђених Планом детаљне регулације блокова око Улице Данила Киша у Новом Саду, мера утврђених Планом генералне регулације простора за мешовиту намену између Булевара Европе, Булевара цара Лазара, улица Стражиловске и Жарка Зрењанина, Булевара Михајла Пупина, улица Јеврејске и Футошке у Новом Саду, као и мера утврђених стратешком проценом утицаја Просторног Плана Града Новог Сада, Градска управа за заштиту животне средине нема додатних услова.



в.д. НАЧЕЛНИКА
мр Драгица Бранковић