
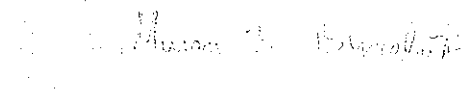


РЕПУБЛИКА СРБИЈА  
АУТОНОМНА ПОКРАЈИНА ВОЈВОДИНА  
ГРАД НОВИ САД  
ГРАДСКО ВЕЋЕ  
Број: 35-838/2021-II  
Дана: 18. јуна 2022. године  
НОВИ САД

**ПРЕДСЕДНИЦИ  
СКУПШТИНЕ ГРАДА НОВОГ САДА**

На основу члана 142. Пословника Скупштине Града Новог Сада, упућује Вам се Предлог одлуке о изради измена и допуна Плана генералне регулације простора за мешовиту намену између Булевара Европе, Булевара цара Лазара, улица Стражиловске и Жарка Зрењанина, Булевара Михајла Пупина, улица Јеврејске и Футошке у Новом Саду (локалитет у Улици цара Душана број 22), са Образложењем и Закључком Градског већа Града Новог Сада, број: 35-838/2021-II од 18. јуна 2022. године, с молбом да се Предлог одлуке о изради измена и допуна Плана генералне регулације простора за мешовиту намену између Булевара Европе, Булевара цара Лазара, улица Стражиловске и Жарка Зрењанина, Булевара Михајла Пупина, улица Јеврејске и Футошке у Новом Саду (локалитет у Улици цара Душана број 22), уврсти у дневни ред седнице Скупштине Града Новог Сада и да Скупштина донесе Одлуку у предложеном тексту.

  
**ГРАДОНАЧЕЛНИК**  
*Милош Вучевић*  


На основу члана 67. тачка 1. Статута Града Новог Сада ("Службени лист Града Новог Сада" број 11/19), поводом разматрања Нацрта одлуке о изради измена и допуна Плана генералне регулације простора за мешовиту намену између Булевара Европе, Булевара цара Лазара, улица Стражиловске и Жарка Зрењанина, Булевара Михајла Пупина, улица Јеврејске и Футошке у Новом Саду (локалитет у Улици цара Душана број 22), Градско веће Града Новог Сада на 147. седници одржаној 18. јуна 2022. године, доноси

## ЗАКЉУЧАК

**I.** Утврђује се Предлог одлуке о изради измена и допуна Плана генералне регулације простора за мешовиту намену између Булевара Европе, Булевара цара Лазара, улица Стражиловске и Жарка Зрењанина, Булевара Михајла Пупина, улица Јеврејске и Футошке у Новом Саду (локалитет у Улици цара Душана број 22).

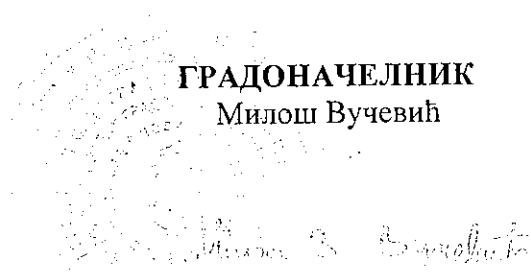
**II.** У складу са одредбом члана 142. Пословника Скупштине Града Новог Сада доставља се председници Скупштине Града Новог Сада Предлог одлуке о изради измена и допуна Плана генералне регулације простора за мешовиту намену између Булевара Европе, Булевара цара Лазара, улица Стражиловске и Жарка Зрењанина, Булевара Михајла Пупина, улица Јеврејске и Футошке у Новом Саду (локалитет у Улици цара Душана број 22) и предлаже Скупштини Града Новог Сада да донесе ову одлуку у предложеном тексту.

**III.** За представника предлагача на седници Скупштине Града Новог Сада и њених радних тела, одређује се Милован Амицић, члан Градског већа Града Новог Сада, а за повереника Дејан Михајловић, вд начелника Градске управе за урбанизам и грађевинске послове.

РЕПУБЛИКА СРБИЈА  
АУТОНОМНА ПОКРАЈИНА ВОЈВОДИНА  
ГРАД НОВИ САД  
ГРАДСКО ВЕЋЕ  
Број : 35-838/2021-II  
Дана : 18. јуна 2022. године  
**Н О В И С А Д**

**ГРАДОНАЧЕЛНИК**

Милош Вучевић



РЕПУБЛИКА СРБИЈА  
АУТОНОМНА ПОКРАЈИНА ВОЈВОДИНА  
ГРАД НОВИ САД  
ГРАДСКА УПРАВА ЗА ПРОПИСЕ  
Број: XVI-012-01/2021-647  
17. новембар 2021. године  
НОВИ САД

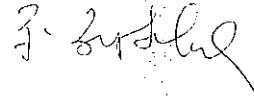
ГРАДСКО ВЕЋЕ  
ГРАДА НОВОГ САДА

ПРЕДМЕТ: Мишљење на Нацрт одлуке о изради измена и допуна Плана генералне регулације простора за мешовиту намену између Булевара Европе, Булевара цара Лазара, улица Стражиловске и Жарка Зрењанина, Булевара Михајла Пупина, улица Јеврејске и Футошке у Новом Саду (локалитет у Улици цара Душана број 22)

Градска управа за прописе размотрила је Нацрт одлуке о изради измена и допуна Плана генералне регулације простора за мешовиту намену између Булевара Европе, Булевара цара Лазара, улица Стражиловске и Жарка Зрењанина, Булевара Михајла Пупина, улица Јеврејске и Футошке у Новом Саду (локалитет у Улици цара Душана број 22).

Градска управа за прописе нема примедбе на Нацрт одлуке.

ВД НАЧЕЛНИЦЕ  
Зора Ђорђевић



На основу члана 46. став 1. Закона о планирању и изградњи („Службени гласник Републике Србије“, бр. 72/09, 81/09 – исправка, 64/10 – УС, 24/11, 121/12, 42/13 – УС, 50/13 – УС, 98/13 – УС, 132/14, 145/14, 83/18, 31/19, 37/19 – др. закон, 9/20 и 52/21) и члана 39. тачка 7. Статута Града Новог Сада („Службени лист Града Новог Сада“, број 11/19), Скупштина Града Новог Сада на \_\_\_\_\_ седници \_\_\_\_\_ године, доноси

## **ОДЛУКУ**

**о изради измена и допуна Плана генералне регулације простора за мешовиту намену између Булевара Европе, Булевара цара Лазара, улица Стражиловске и Жарка Зрењанина, Булевара Михајла Пупина, улица Јеврејске и Футошке у Новом Саду (локалитет у Улици цара Душана број 22)**

### **Члан 1.**

На основу ове одлуке израдиће се одлука о изменама и допунама Плана генералне регулације простора за мешовиту намену између Булевара Европе, Булевара цара Лазара, улица Стражиловске и Жарка Зрењанина, Булевара Михајла Пупина, улица Јеврејске и Футошке у Новом Саду („Службени лист Града Новог Сада“, бр. 40/11, 30/12 – исправка, 45/15, 63/15, 9/16, 19/16, 34/17, 21/18, 22/19, 23/19 – др. план, 50/19, 9/20, 63/20, 64/20, 5/21, 28/21 – др. план и 33/21) (у даљем тексту: План), за локалитет у Улици цара Душана број 22.

### **Члан 2.**

Одлуком о изменама и допунама Плана обухватиће се локалитет у грађевинском подручју Плана, у Катастарској општини Нови Сад II, унутар описане границе.

За почетну тачку описа границе дела грађевинског подручја Плана утврђена је тачка на тремеђи парцела бр. 3036, 3037/1 и 3048. Од ове тачке у правцу истока, граница прати северну границу парцеле број 3036 и управним правцем долази до осовине Улице цара Душана, затим граница скреће у правцу југа, прати осовину Улице цара Душана до пресека са управним правцем повученим из тремеђе парцела бр. 3030, 3036 и 7806/9. Даље, граница скреће у правцу запада, прати претходно описани управни правац и јужну границу парцеле број 3036 до тремеђе парцела бр. 3030, 3048 и 3036. Од ове тачке граница скреће у правцу севера, прати западну границу парцеле број 3036 и долази до почетне тачке описа границе Плана.

Одлуком о изменама и допунама Плана обухватиће се 751 m<sup>2</sup>.

### **Члан 3.**

Услови и смернице за уређење и грађење обухваћеног подручја дефинисани су Генералним планом града Новог Сада до 2021. године – пречишћен текст („Службени

лист Града Новог Сада“, број 39/06) (у даљем тексту: Генерални план), којим је обухваћени простор претежно намењен опште стамбеним зонама и јавној саобраћајној површини, и Планом, којим је обухваћени простор претежно намењен за општеградски линијски центар и јавну саобраћајну површину.

#### **Члан 4.**

Циљ израде одлуке о изменама и допунама Плана је преиспитивање важећег планског решења и његово усклађивање са могућностима реализације, у складу са новим захтевима и потребама корисника простора, стањем на терену, а у сврху стварања услова за реализацију решења и услова за програмско, урбанистичко и архитектонско унапређење простора.

#### **Члан 5.**

Концептуални оквир планирања одређен је Генералним планом и Планом.

#### **Члан 6.**

Рок за израду одлуке о изменама и допунама Плана је 30 радних дана од дана завршетка поступка раног јавног увида, односно од достављања посебних услова за израду планског документа од стране надлежних институција.

#### **Члан 7.**

Средства за израду одлуке о изменама и допунама Плана обезбедило је „ROAD GROUP “ DOO VETERNIK.

#### **Члан 8.**

Одлуку о изменама и допунама Плана израдиће Јавно предузеће „Урбанизам“ Завод за урбанизам Нови Сад.

#### **Члан 9.**

Саставни део ове одлуке су Решење о неприступању изради стратешке процене утицаја одлуке о изменама и допунама Плана генералне регулације простора за мешовиту паметну између Булевара Европе, Булевара цара Лазара, улица Стражиловске и Жарка Зрењанина, Булевара Михајла Пупина, улица Јеврејске и Футошке у Новом Саду на животну средину и графички приказ обухвата планског подручја које се мења.

## Члан 10.

Рани јавни увид обавиће се након доношења ове одлуке, излагањем материјала у приземљу пословне зграде Јавног предузећа „Урбанизам“ Завод за урбанизам Нови Сад, Булевар цара Лазара број 3, у просторијама Месне заједнице Месне заједнице „7. јули“, Нови Сад, Улица Мише Димитријевића број 74/а, путем интернет странице Скупштине Града Новог Сада <https://skupstina.novisad.rs/rani-javni-uvид/> и интернет странице Града Новог Сада <http://www.novisad.rs/lat/gradska-uprava-za-urbanizam-i-gradjevinske-poslove-0>.

Јавни увид обавиће се излагањем нацрта одлуке о изменама и допунама Плана генералне регулације простора за мешовиту намену између Булевара Европе, Булевара цара Лазара, улица Стражиловске и Жарка Зрењанина, Булевара Михајла Пупина, улица Јеврејске и Футошке у Новом Саду (локалитет у Улици цара Душана број 22), у приземљу пословне зграде Јавног предузећа „Урбанизам“ Завод за урбанизам Нови Сад, Булевар цара Лазара број 3 и у просторијама Месне заједнице „7. јули“, Нови Сад, Улица Мише Димитријевића број 74/а, путем интернет странице Скупштине Града Новог Сада <https://skupstina.novisad.rs/javni-uvид/> и интернет странице Града Новог Сада <http://www.novisad.rs/lat/gradska-uprava-za-urbanizam-i-gradjevinske-poslove-0>.

## Члан 11.

Ова одлука ступа на снагу осмог дана од дана објављивања у „Службеном листу Града Новог Сада“.

## Образложење

Законом о планирању и изградњи („Службени гласник Републике Србије“, бр. 72/09, 81/09 – исправка, 64/10 – УС, 24/11, 121/12, 42/13 – УС, 50/13 – УС, 98/13 – УС, 132/14, 145/14, 83/18, 31/19, 37/19 – др. закон, 9/20 и 52/21) прописано је да се плански документ израђује на основу одлуке о изради планског документа коју доноси орган надлежан за његово доношење, по претходно прибављеном мишљењу комисије за планове.

Статутом Града Новог Сада („Службени лист Града Новог Сада“, број 11/19) утврђено је да урбанистичке планове доноси Скупштина Града Новог Сада.

Одлука о изради планског документа садржи: назив документа, границе обухвата планског документа, рок израде, начин финансирања, место и начин излагања плана на рани јавни увид и на јавни увид, обавезу израде или неприступање изради стратешке процене утицаја на животну средину, услове и смернице планских докумената ширег подручја и развојних стратегија, принципе планирања, коришћења, уређења и заштите простора, визије и циљеве планирања, коришћења, уређења и заштите планског подручја са структуром основних намена простора и коришћења земљишта.

Овлашћење за доношење одлуке и њена садржина утврђени су чланом 46. Закона о планирању и изградњи и чланом 39. тачка 7. Статута Града Новог Сада.

Одлуком о изради измена и допуна планског документа дефинише се обухват планског документа који се мења.

Услови и смернице за уређење и грађење обухваћеног подручја дефинисани су Генералним планом града Новог Сада до 2021. године – пречишћен текст („Службени лист Града Новог Сада“, број 39/06), којим је обухваћени простор претежно намењен опште стамбеним зонама и јавној саобраћајној површини и Планом генералне регулације простора за мешовиту намсну између Булеvara Европе, Булеvara цара Лазара, улица Стражиловске и Жарка Зрењанина, Булеvara Михајла Пупина, улица Јеврејске и Футошке у Новом Саду („Службени лист Града Новог Сада“, бр. 40/11, 30/12 – исправка, 45/15, 63/15, 9/16, 19/16, 34/17, 21/18, 22/19, 23/19 – др. план, 50/19, 9/20, 63/20, 34/20, 5/21, 28/21 – др. план и 33/21), којим је обухваћени простор претежно намењен за општеградски линијски центар и јавну саобраћајну површину.

Одлуком о изменама и допунама Плана генералне регулације простора за мешовиту намсну између Булеvara Европе, Булеvara цара Лазара, улица Стражиловске и Жарка Зрењанина, Булеvara Михајла Пупина, улица Јеврејске и Футошке у Новом Саду (локалитет у Улици цара Душана број 22) обухватиће се грађевинска парцела број 3036 и део Улице цара Душана, укупне површине 751 m<sup>2</sup> у Катастарској општини Нови Сад II. На парцели број 3036 се налази објекат спратности П+Пк намењен породичном становању, приземни помоћни објекат. Приступ парцели је из правца Улице цара Душана – доминантне градске саобраћајнице.

На обухваћеном локалитету планираће се намена пословање са становањем, где је удео пословања 70 %. Овом одлуком омогућиће се повећање спратности уличног

објекта на По+П+З+ повучена 4. стажа, као и изградња дворишних објеката сиратности По+П+Пк и По+П. Максимални индекс заузетости не сме прећи 60 %, што ће уједно бити и максимална зона изградње. Обавезна ће бити изградња подрумске гараже на начин да се задовољи критеријум да се за сваки стан или 70 m<sup>2</sup> корисног простора пословања обезбеди једно паркинг-место. Приступ подрумској гаражи планираће се из правца Улице цара Душана.

За обухваћени локалитет мењаће се начин спровођења утврђен важећом планском документацијом. Сва правила уређења и грађења која ће ова одлука дефинисати директно ће се спроводити на основу Плана генералне регулације простора за мешовиту намену између Булевара Европе, Булевара цара Лазара, улица Стражиловске и Жарка Зрењанина, Булевара Михајла Пупина, улица Јеврејске и Футошке у Новом Саду.

Изради одлуке о изменама и допунама Плана приступа се на основу приватне иницијативе „ROAD GROUP“ DOO VETERNIK.

Циљ израде одлуке о изменама и допунама Плана је преиспитивање важећег планског решења и његово усклађивање са могућностима реализације, у складу са новим захтевима и потребама корисника простора, стањем на терену, а у сврху стварања услова за реализацију решења и услова за програмско, урбанистичко и архитектонско унапређење простора.

За израду одлуке о изменама и допунама Плана прибавиће се посебни услови од органа, организација и јавних предузећа који су овлашћени да утврђују посебне услове за заштиту и уређење простора.

Законом о стратешкој процени утицаја на животну средину („Службени гласник Републике Србије“, бр. 135/04 и 88/10) прописано је да се за планове и програме у области просторног и урбанистичког планирања врши стратешка процена.

Одлуку о изради стратешке процене или неприступању изради стратешке процене доноси орган надлежан за припрему плана, по претходно прибављеном мишљењу органа надлежног за послове заштите животне средине и других заинтересованих органа и организација.

Одлука о изради стратешке процене или неприступању изради стратешке процене је саставни део одлуке о припреми плана и објављује се.

Наведене одредбе садржане су у чл. 5. и 9. Закона о стратешкој процени утицаја на животну средину.

С обзиром на то да се ради о мањим изменама и допунама планског документа и да се ради о простору који Одлуком о одређивању врсте планских докумената за које се израђује стратешка процена утицаја на животну средину („Службени лист Града Новог Сада“, број 48/09) није утврђен као простор за који се израђује стратешка процена утицаја плана на животну средину, предлаже се доношења решења о неприступању изради стратешке процене утицаја на животну средину.

Градска управа за урбанизам и грађевинске послове донела је Решење о неприступању изради стратешке процене утицаја одлуке о изменама и допунама Плана генералне регулације простора за мешовиту намену између Булевара Европе, Булевара цара Лазара, улица Стражиловске и Жарка Зрењанина, Булевара Михајла Пупина,



улица Јеврејске и Фугошке у Новом Саду, на животну средину, број V-35-838/21 од 6.10.2021. године.

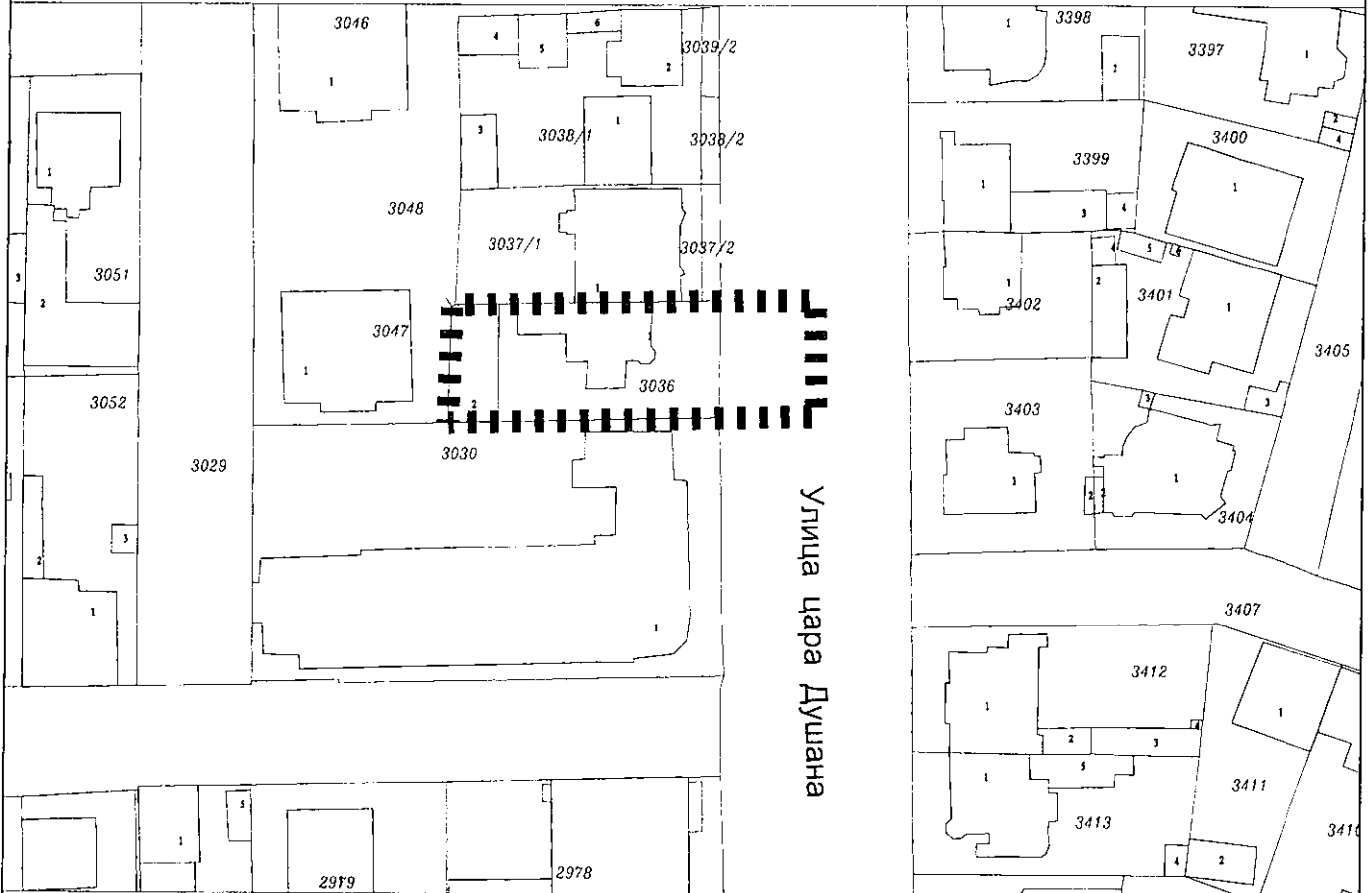
**ВД НАЧЕЛНИКА**

**Дејан Михајловић**

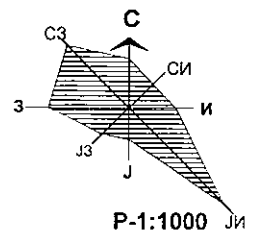


**ИЗМЕНЕ И ДОПУНЕ ПЛАНА ГЕНЕРАЛНЕ РЕГУЛАЦИЈЕ ПРОСТОРА ЗА МЕШОВИТУ НАМЕНУ ИЗМЕЂУ  
 БУЛЕВАРА ЕВРОПЕ, БУЛЕВАРА ЦАРА ЛАЗАРА, УЛИЦА СТРАЖИЛОВСКЕ И ЖАРКА ЗРЕЊАНИНА,  
 БУЛЕВАРА МИХАЈЛА ПУПИНА, УЛИЦА ЈЕВРЕЈСКЕ И ФУТОШКЕ  
 У НОВОМ САДУ  
 (локалитет у Улици цара Душана број 22)**

**ОБУХВАТ ИЗМЕНА И ДОПУНА ПЛАНА**



▬▬▬▬▬ ГРАНИЦА ИЗМЕНА И ДОПУНА ПЛАНА



Градска управа за урбанизам и грађевинске послове, на основу члана 9. став 3. Закона о стратешкој процени утицаја на животну средину ("Службени гласник РС", бр. 135/04 и 88/10), а по прибављеном Мишљењу Градске управе за заштиту животне средине, број VI-501-1/2021-346 од 30.09.2021. године, доноси

## **Р Е Ш Е Њ Е**

### **О НЕПРИСТУПАЊУ ИЗРАДИ СТРАТЕШКЕ ПРОЦЕНЕ УТИЦАЈА ОДЛУКЕ О ИЗМЕНАМА И ДОПУНАМА ПЛАНА ГЕНЕРАЛНЕ РЕГУЛАЦИЈЕ ПРОСТОРА ЗА МЕШОВИТУ НАМЕНУ ИЗМЕЂУ БУЛЕВАРА ЕВРОПЕ, БУЛЕВАРА ЦАРА ЛАЗАРА, УЛИЦА СТРАЖИЛОВСКЕ И ЖАРКА ЗРЕЊАНИНА, БУЛЕВАРА МИХАЈЛА ПУПИНА, УЛИЦА ЈЕВРЕЈСКЕ И ФУТОШКЕ У НОВОМ САДУ**

Не приступа се изради стратешке процене утицаја одлуке о изменама и допунама Плана генералне регулације простора за мешовиту намену између Булеvara Европе, Булеvara цара Лазара, улица Стражиловске и Жарка Зрењанина, Булеvara Михајла Пупина, улица Јеврејске и Футошке у Новом Саду на животну средину, којом ће бити обухваћен простор у границама одређеним одлуком о изради измена и допуна Плана генералне регулације простора за мешовиту намену између Булеvara Европе, Булеvara цара Лазара, улица Стражиловске и Жарка Зрењанина, Булеvara Михајла Пупина, улица Јеврејске и Футошке у Новом Саду (локалитет у Улици цара Душана број 22).

### ***Образложење***

Законом о стратешкој процени утицаја на животну средину ("Службени гласник Републике Србије" бр. 135/04 и 88/10) прописано је да се стратешка процена врши за планове, програме и основе у области просторног и урбанистичког планирања.

Одлуку о изради стратешке процене доноси орган надлежан за припрему плана, по претходно прибављеном мишљењу органа надлежног за послове заштите животне средине и других заинтересованих органа и организација. Одлука о изради стратешке процене утицаја на животну средину је саставни део одлуке о изради плана и објављује се.

Законом о планирању и изградњи ("Службени гласник РС", бр. 72/09, 81/09 – исправка, 64/10 – УС, 24/11, 121/12, 42/13 – УС, 50/13 – УС, 98/13 – УС, 132/14, 145/14 и 83/18, 31/19, 37/19-др. закон, 9/20 и 52/21), у члану 46. ст. 6. прописано је да носилац израде плана, пре доношења одлуке о изради планског документа, од надлежног органа за послове заштите животне средине прибавља мишљење о потреби израде стратешке процене утицаја на животну средину.

Одлуком о одређивању врсте планских докумената за које се израђује стратешка процена утицаја на животну средину ("Службени лист Града Новог Сада" број 48/09), одређене су врсте планских докумената у области просторног и урбанистичког планирања за које се израђује стратешка процена утицаја на животну средину. Поред тога прописано је да за измене планских докумената, орган надлежан за припрему плана може одлучити, по претходно прибављеном мишљењу органа надлежног за послове заштите животне средине и других заинтересованих органа и организација, да се не израђује стратешка процена утицаја на животну средину.

Подручје које ће бити обухваћено изменама и допунама Плана налази се у Катастарској општини Нови Сад II, површине 751 m<sup>2</sup>.

Услови и смернице за уређење и грађење обухваћеног подручја дефинисани су Генералним планом града Новог Сада до 2021. године – пречишћен текст ("Службени лист Града Новог Сада" број 39/06) којим је обухваћени простор претежно намењен опште стамбеним зонама и јавној саобраћајној површини.

Планом генералне регулације простора за мешовиту намену између Булеvara Европе, Булеvara цара Лазара, улица Стражиловске и Жарка Зрењанина, Булеvara Михајла Пупина, улица Јеврејске и Футошке у Новом Саду („Службени лист Града Новог Сада”,

бр. 40/11, 30/12 – исправка, 45/15, 63/15, 9/16, 19/16, 34/17, 21/18, 22/19, 50/19, 9/20, 63/20, 64/20, 5/21 и 33/21) обухваћени простор претежно је намењен општеградском и линијском центру и саобраћајним површинама.

Простор обухваћен Планом налази се уз доминантну градску саобраћајницу Улицу цара Душана. Простор чини грађевинска парцела бр. 3036 на којој се налази објект спратности П+Пк намењен породичном становању, приземни помоћни објект и јавна саобраћајна површина.

Приступ предметној парцели је из правца Улице цара Душана.

На предметном простору планираће се намена пословање са становањем, где је удео пословања 70%. Овим Планом омогућиће се повећање спратности уличног објекта на По+П+3+ повучена 4. етажа, као и изградња дворишних објекта спратности По+П+Пк и По+П. Максимални индекс заузетости не сме прећи 60% што ће уједно бити и максимална зона изградње. Обавезна ће бити изградња подрумске гараже на начин да се задовољи критеријум да се за сваки стан или 70 m<sup>2</sup> корисног простора пословања обезбеди једно паркинг место. Приступ подрумској гаражи планираће се из правца Улице цара Душана.

За предметни простор мењаће се начин спровођења утврђен важећом планском документацијом. Сва правила уређења и грађења која ће овај План дефинисати директно ће се спроводити на основу Плана генералне регулације.

Циљ израде одлуке о изменама и допунама Плана је преиспитивање важећег планског решење и његово усклађивање са могућностима реализације, у складу са новим захтевима и потребама корисника простора, стањем на терену, а у сврху стварања услова за реализацију решења и услова за програмско, урбанистичко и архитектонско унапређење простора.

С обзиром на то да се ради о мањим изменама и допунама планског документа и да се ради о простору који Одлуком о одређивању врсте планских докумената за које се израђује стратешка процена утицаја на животну средину ("Службени лист Града Новог Сада" број 48/09) није утврђен као простор за који се израђује стратешка процена утицаја плана на животну средину, доноси се решење о неприступању изради стратешке процене утицаја одлуке о изменама и допунама Плана генералне регулације простора за мешовиту намену између Булевара Европе, Булевара цара Лазара, улица Стражиловске и Жарка Зрењанина, Булевара Михајла Пупина, улица Јеврејске и Футошке у Новом Саду на животну средину.

Зависно од намене и услова за изградњу, за пројекте који буду реализовани на основу измена и допуна Плана генералне регулације простора за мешовиту намену између Булевара Европе, Булевара цара Лазара, улица Стражиловске и Жарка Зрењанина, Булевара Михајла Пупина, улица Јеврејске и Футошке у Новом Саду (локалитет у Улици цара Душана број 22), услови заштите животне средине, односно потреба покретања поступка процене утицаја на животну средину, биће утврђени у складу са Законом о процени утицаја на животну средину ("Службени гласник РС", бр. 135/04 и 36/09) и Уредбом о утврђивању Листе пројеката за које је обавезна процена утицаја и Листе пројеката за које се може захтевати процена утицаја на животну средину ("Службени гласник РС", број 114/08).


На основу свега наведеног одлучено је као у диспозитиву.

**РЕПУБЛИКА СРБИЈА**  
**АУТОНОМНА ПОКРАЈИНА ВОЈВОДИНА**  
**ГРАД НОВИ САД**  
**ГРАДСКА УПРАВА ЗА УРБАНИЗАМ**  
**И ГРАЂЕВИНСКЕ ПОСЛОВЕ**

Број : V-35-838/21

Дана: 06.10.2021. године

Н О В И С А Д



**В Д Н А Ч Е Л Н И К А**  
**Дејан Михајловић**

Комисија за планове Скупштине Града Новог Сада, на 150. седници одржаној 14.10.2021. године, поводом разматрања текста припремљеног за Нацрт одлуке о изради измена и допуна Плана генералне регулације простора за мешовиту намену између Булеvara Европе, Булеvara цара Лазара, улица Стражиловске и Жарка Зрењанина, Булеvara Михајла Пупина, улица Јеврејске и Футошке у Новом Саду (локалитет у Улици цара Душана број 22), текста и графичког приказа припремљених за Концептуални оквир измена и допуна Плана генералне регулације простора за мешовиту намену између Булеvara Европе, Булеvara цара Лазара, улица Стражиловске и Жарка Зрењанина, Булеvara Михајла Пупина, улица Јеврејске и Футошке у Новом Саду (локалитет у Улици цара Душана број 22), даје следеће

### МИШЉЕЊЕ

Комисија за планове констатује да је текст припремљен за Нацрт одлуке о изради измена и допуна Плана генералне регулације простора за мешовиту намену између Булеvara Европе, Булеvara цара Лазара, улица Стражиловске и Жарка Зрењанина, Булеvara Михајла Пупина, улица Јеврејске и Футошке у Новом Саду (локалитет у Улици цара Душана број 22) сачињен у складу са одредбама Закона о планирању и изградњи („Службени гласник Републике Србије“, бр.72/09, 81/09 – исправка, 64/10 – УС, 24/11, 121/12, 42/13 – УС, 50/13 – УС, 98/13 УС, 132/14, 145/14, 83/18, 31/19, 37/19 – др.закон, 09/20 и 52/21).

Комисија за планове Скупштине Града Новог Сада констатује да су текст и графички приказ припремљени за Концептуални оквир измена и допуна Плана генералне регулације простора за мешовиту намену између Булеvara Европе, Булеvara цара Лазара, улица Стражиловске и Жарка Зрењанина, Булеvara Михајла Пупина, улица Јеврејске и Футошке у Новом Саду (локалитет у Улици цара Душана број 22), сачињени у складу са одредбама Закона о планирању и изградњи („Службени гласник Републике Србије“, број 72/09, 81/09-исправка, 64/10 - УС, 24/11, 121/12, 42/13-УС, 50/13-УС, 98/13-УС, 132/14, 145/14, 83/18, 31/19, 37/19-др.закон, 09/20 и 52/21).

Након доношења Одлуке о изради измена и допуна Плана генералне регулације простора за мешовиту намену између Булеvara Европе, Булеvara цара Лазара, улица Стражиловске и Жарка Зрењанина, Булеvara Михајла Пупина, улица Јеврејске и Футошке у Новом Саду (локалитет у Улици цара Душана број 22) очеки ће се услови да се поступак настави у складу са чланом 45а Закона.

Комисија је сагласна да Градска управа за урбанизам и грађевинске послове организује излагање материјала припремљеног за Концептуални оквир плана измена и допуна Плана генералне регулације простора за мешовиту намену између Булеvara Европе, Булеvara цара Лазара, улица Стражиловске и Жарка Зрењанина, Булеvara Михајла Пупина, улица Јеврејске и Футошке у Новом Саду (локалитет у Улици цара Душана број 22) на рани јавни увид.

Мишљење доставити :

- Градској управи за урбанизам и грађевинске послове
- ЈП "Урбанизам" Завод за урбанизам Нови Сад
- Градској управи за грађевинско земљиште и инвестиције
- Члану Градског већа за управу, прописе и урбанизам

РЕПУБЛИКА СРБИЈА  
АУТОНОМНА ПОКРАЈИНА ВОЈВОДИНА  
ГРАД НОВИ САД  
СКУПШТИНА ГРАДА НОВОГ САДА  
КОМИСИЈА ЗА ПЛАНОВЕ


Број : V-35-839/21

Дана: 14.10.2021. године

Н О В И С А Д

**ПРЕДСЕДНИК КОМИСИЈЕ**

Радоња Дабетић, дипл.инж.арх.



05-10-2021

РЕПУБЛИКА СРБИЈА  
АУТОНОМНА ПОКРАЈИНА ВОЈЕДИНА  
ГРАД НОВИ САД  
ГРАДСКА УПРАВА ЗА ЗАШТИТУ ЖИВОТНЕ СРЕДИНЕ  
Број: VI-501-1/2021-346  
Датум: 30. септембар 2021. године  
Нови Сад

ГРАДСКА УПРАВА ЗА УРБАНИЗАМ  
И ГРАЂЕВИНСКЕ ПОСЛОВЕ  
НОВИ САД

Веза: Ваш број V-35-838/21 од 29. септембра 2021. године

**ПРЕДМЕТ:** Мишљење на Предлог решења о неприступању изради стратешке процене утицаја одлуке о изменама и допунама Плана генералне регулације простора за мешовиту намену између Булевара Европе, Булевара цара Лазара, улица Стражиловске и Жарка Зрењанина, Булевара Михајла Пупина, улица Јеврејске и Футошке у Новом Саду (локалитет у Улици цара Душана број 22) на животну средину и услови за обезбеђење мера заштите животне средине

Градска управа за заштиту животне средине размотрила је Предлог решења о неприступању изради стратешке процене утицаја одлуке о изменама и допунама Плана генералне регулације простора за мешовиту намену између Булевара Европе, Булевара цара Лазара, улица Стражиловске и Жарка Зрењанина, Булевара Михајла Пупина, улица Јеврејске и Футошке у Новом Саду на животну средину и нема примедби на предлог одлуке да се не израђује стратешка процена утицаја на животну средину.

У погледу услова за обезбеђење мера заштите животне средине у складу са чланом 34. став 2. Закона о заштити животне средине ("Службени гласник Републике Србије", бр. 135/04, 36/09, 36/09 – др. закон, 72/09 – др. закон, 43/11 – одлука УС, 14/16, 76/18, 95/18-др.закон и 95/18-др.закон), поред поштовања утврђених законских оквира и услова које су дале надлежне стручне организације, мера утврђених Планом генералне регулације простора за мешовиту намену између Булевара Европе, Булевара цара Лазара, улица Стражиловске и Жарка Зрењанина, Булевара Михајла Пупина, улица Јеврејске и Футошке у Новом Саду, као и мера утврђених стратешком проценом утицаја Просторног Плана Града Новог Сада, Градска управа за заштиту животне средине нема додатних услова.

В.д. НАЧЕЛНИКА  
Д. Драгића  
мр Драгића Брајковић