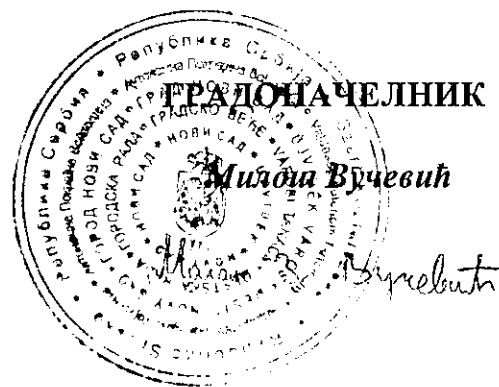


РЕПУБЛИКА СРБИЈА
АУТОНОМНА ПОКРАЈИНА ВОЈВОДИНА
ГРАД НОВИ САД
ГРАДСКО ВЕЋЕ
Број: 35-258/2022-II
Дана : 18. јуна 2022. године
НОВИ САД

**ПРЕДСЕДНИЦИ
СКУПШТИНЕ ГРАДА НОВОГ САДА**

На основу члана 142. Пословника Скупштине Града Новог Сада, упућује Вам се Предлог одлуке о изради измена и допуна Плана генералне регулације зоне реконструкције у наслеђеним амбијенталним целинама у Новом Саду (локалитет у Улици Кисачкој број 8), са Образложењем и Закључком Градског већа Града Новог Сада, број: 35-258/2022-II од 18. јуна 2022. године, с молбом да се Предлог одлуке о изради измена и допуна Плана генералне регулације зоне реконструкције у наслеђеним амбијенталним целинама у Новом Саду (локалитет у Улици Кисачкој број 8), уврсти у дневни ред седнице Скупштине Града Новог Сада и да Скупштина донесе Одлуку у предложеном тексту.



На основу члана 67. тачка 1. Статута Града Новог Сада ("Службени лист Града Новог Сада" број 11/19), поводом разматрања Нацрта одлуке о изради измена и допуна Плана генералне регулације зоне реконструкције у наслеђеним амбијенталним целинама у Новом Саду (локалитет у Улици Кисачкој број 8), Градско веће Града Новог Сада на 147. седници одржаној 18. јуна 2022. године, доноси

ЗАКЉУЧАК

I. Утврђује се Предлог одлуке о изради измена и допуна Плана генералне регулације зоне реконструкције у наслеђеним амбијенталним целинама у Новом Саду (локалитет у Улици Кисачкој број 8).

II. У складу са одредбом члана 142. Пословника Скупштине Града Новог Сада доставља се председници Скупштине Града Новог Сада Предлог одлуке о изради измена и допуна Плана генералне регулације зоне реконструкције у наслеђеним амбијенталним целинама у Новом Саду (локалитет у Улици Кисачкој број 8) и предлаже Скупштини Града Новог Сада да донесе ову одлуку у предложеном тексту.

III. За представника предлагача на седници Скупштине Града Новог Сада и њених радних тела, одређује се Милован Амицић, члан Градског већа Града Новог Сада, а за повереника Дејан Михајловић, вд начелника Градске управе за урбанизам и грађевинске послове.

РЕПУБЛИКА СРБИЈА
АУТОНОМНА ПОКРАЈИНА ВОЈВОДИНА
ГРАД НОВИ САД
ГРАДСКО ВЕЋЕ
Број : 35-258/2022-II
Дана : 18. јуна 2022. године
НОВИ САД



ГРАДСКИ НАЧЕЛНИК

Милош Вучевић

Milosh Vucetic

РЕПУБЛИКА СРБИЈА
АУТОНОМНА ПОКРАЈИНА ВОЈВОДИНА
ГРАД НОВИ САД
ГРАДСКА УПРАВА ЗА ПРОПИСЕ
Број: XVI-012-01/2022-197
29. април 2022. године
НОВИ САД

ГРАДСКО ВЕЋЕ
ГРАДА НОВОГ САДА

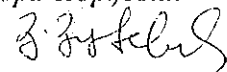
ПРЕДМЕТ: Мишљење на Нацрт одлуке о изради измена и допуна Плана генералне регулације зоне реконструкције у наслеђеним амбијенталним целинама у Новом Саду (локалитет у Улици Кисачкој број 8)

Градска управа за прописе размотрила је Нацрт одлуке о изради измена и допуна Плана генералне регулације зоне реконструкције у наслеђеним амбијенталним целинама у Новом Саду (локалитет у Улици Кисачкој број 8).

Градска управа за прописе нема примедбе на Нацрт одлуке.

ВД НАЧЕЛНИЦЕ

Зора Ђорђевић



На основу члана 46. став 1. Закона о планирању и изградњи („Службени гласник Републике Србије“, бр. 72/09, 81/09 – исправка, 64/10 – УС, 24/11, 121/12, 42/13 – УС, 50/13 – УС, 98/13 – УС, 132/14, 145/14, 83/18, 31/19, 37/19 – др. закон, 9/20 и 52/21) и члана 39. тачка 7. Статута Града Новог Сада („Службени лист Града Новог Сада“, број 11/19), Скупштина Града Новог Сада на _____ седници _____ године, доноси

ОДЛУКУ

**о изради измена и допуна Плана генералне регулације
зоне реконструкције у наслеђеним амбијенталним целинама у Новом Саду
(локалитет у Улици Кисачкој број 8)**

Члан 1.

На основу ове одлуке израдиће се одлука о изменама и допунама Плана генералне регулације зоне реконструкције у наслеђеним амбијенталним целинама у Новом Саду („Службени лист Града Новог Сада“, бр. 52/11, 17/17, 9/18, 22/19, 50/19 и 28/21) (у даљем тексту: План), за локалитет у Кисачкој улици број 8.

Члан 2.

Одлуком о изменама Плана обухватиће се цела парцела број 9011 у Катастарској општини Нови Сад I, површине 595,82 m².

Члан 3.

Услови и смернице за уређење и грађење обухваћеног подручја дефинисани су Планом, којим је обухваћени простор намењен општеградском центру.

Члан 4.

Циљ израде измена и допуна Плана је преиспитивање важећег планског решења, правила уређења и правила грађења, односно кориговање хоризонталне и вертикалне регулације зоне изградње и начина паркирања и гаражирања возила корисника парцеле. Зона изградње би се усагласила са постојећим објектом на суседној парцели, чиме би се створили услови за реализацију.

Одлуком о изменама и допунама Плана део парцеле број 9011 у Катастарској општини Нови Сад I издвојиће се за јавну зелену парковску површину.

Члан 5.

Концептуални оквир планирања одређен је Планом.

Члан 6.

Рок за израду одлуке о изменама и допунама Плана је 20 радних дана од дана завршетка поступка раног јавног увида, односно од достављања посебних услова за израду планског документа од стране надлежних институција.

Члан 7.

Средства за израду одлуке о изменама и допунама Плана обезбедили су Данијела и Бранислав Бсара из Новог Сада.

Члан 8.

Одлуку о изменама и допунама Плана израдиће Јавно предузеће „Урбанизам“ Завод за урбанизам Нови Сад.

Члан 9.

Саставни део ове одлуке су Решење о неприступању изради стратешке процене утицаја одлуке о изменама и допунама Плана генералне регулације зоне реконструкције у наслеђеним амбијенталним целинама у Новом Саду на животну средину и графички приказ обухвата планског подручја које се мења.

Члан 10.

Рани јавни увид обавиће се након доношења ове одлуке, излагањем материјала у приземљу пословне зграде Јавног предузећа „Урбанизам“ Завод за урбанизам Нови Сад, Булевар цара Лазара број 3, у просторијама Месне заједнице „Салајка“, Нови Сад, Шајкашка број 26, путем интернет странице Скупштине Града Новог Сада <https://skupstina.novisad.rs/rani-javni-uvид/> и интернет странице Града Новог Сада <http://www.novisad.rs/lat/gradska-uprava-za-urbanizam-i-gradjevinske-poslove-0>.

Јавни увид обавиће се излагањем нацрта одлуке о изменама и допунама Плана генералне регулације зоне реконструкције у наслеђеним амбијенталним целинама у Новом Саду (локалитет у Улици Кисачкој број 8), у приземљу пословне зграде Јавног предузећа „Урбанизам“ Завод за урбанизам Нови Сад, Булевар цара Лазара број 3 и у просторијама Месне заједнице „Салајка“, Нови Сад, Шајкашка број 26, и путем интернет странице Скупштине Града Новог Сада <https://skupstina.novisad.rs/javni-uvид/> и интернет странице Града Новог Сада <http://www.novisad.rs/lat/gradska-uprava-za-urbanizam-i-gradjevinske-poslove-0>.

Члан 11.

Ова одлука ступа на снагу осмог дана од дана објављивања у „Службеном листу Града Новог Сада“.

Образложење

Законом о планирању и изградњи („Службени гласник Републике Србије“, бр. 72/09, 81/09 – исправка, 64/10 – УС, 24/11, 121/12, 42/13 – УС, 50/13 – УС, 98/13 – УС, 132/14, 145/14, 83/18, 31/19, 37/19 – др. закон, 9/20 и 52/21) прописано је да се плански документ израђује на основу одлуке о изради планског документа коју доноси орган надлежан за његово доношење, по претходно прибављеном мишљењу комисије за планове.

Статутом Града Новог Сада („Службени лист Града Новог Сада“, број 11/19) утврђено је да урбанистичке планове доноси Скупштина Града Новог Сада.

Одлука о изради планског документа садржи: назив документа, границе обухвата планског документа, рок израде, начин финансирања, место и начин излагања плана на рани јавни увид и на јавни увид, обавезу израде или неприступање изради стратешке процене утицаја на животну средину, услове и смернице планских докумената ширег подручја и развојних стратегија, принципе планирања, коришћења, уређења и заштите простора, визије и циљеве планирања, коришћења, уређења и заштите планског подручја са структуром основних елемената простора и коришћења земљишта.

Овлашћење за доношење одлуке и њена садржина утврђени су чланом 46. Закона о планирању и изградњи и чланом 39. тачка 7. Статута Града Новог Сада.

Одлуком о изради измена и допуна планског документа дефинисан се обухват планског документа који се мења.

Одлуком о изменама и допунама Плана генералне регулације зоне реконструкције у наслеђеним амбијенталним целинама у Новом Саду (локалитет у Улици Кисачкој број 8), обухватиће се цела парцела број 9011 у Катастарској општини Нови Сад I, површине 595,82 m². На парцели се налази приземни стамбени објекат са пословним простором у уличном делу објекта.

Услови и смернице за уређење и грађење обухваћеног локалитета дефинисани су Планом генералне регулације зоне реконструкције у наслеђеним амбијенталним целинама у Новом Саду („Службени лист Града Новог Сада“, бр. 52/11, 17/17, 9/18, 22/19, 50/19 и 28/21), којим је обухваћена парцела намењена за општеградски центар и посебан начин спровођења, којим се простор намењује за изградњу новог стамбеног, стамбено-пословног или пословног објекта, спратности П+2+Пк у уличном делу, и П+1+Пк у дворишном делу.

Са југоисточне стране, на суседној парцели, број 9012 Катастарска општина Нови Сад I изведен је објекат спратности П+2+Пк са дворишним крилом које је оријентисано ка парцели број 9011. У непосредном и ширем окружењу на појединим локацијама у току је реконструкција простора и привођење планираним наменама.

Изради одлуке о изменама и допунама Плана приступа се на основу приватне иницијативе Данијеле и Бранислава Бсара из Новог Сада.

Циљ израде измена и допуна Плана је преиспитивање важег планског решења, правила уређења и правила грађења, односно кориговање хоризонталне и вертикалне регулације зоне изградње и начина паркирања и гаражирања возила корисника парцеле. Зона изградње би се усагласила са постојећим објектом на суседној парцели, чиме би се створили услови за реализацију.

Изменама и допунама Плана ће се издвојити део парцеле 9011 Катастарска општина Нови Сад I за јавну зелену парковску површину и на тај начин допринети унапређењу и формирању јавних зелених површина. Омогућиће се привођење простора намени водећи рачуна о непосредном окружењу. Планом ће се одредити издвајање дела парцеле за јавну парковску површину, чиме ће се омогућити реализација планиране парковске површине као целине.

За израду одлуке о изменама и допунама Плана прибавиће се посебни услови од органа, организација и јавних предузећа који су овлашћени да утврђују посебне услове за заштиту и уређење простора.

Законом о стратешкој процени утицаја на животну средину („Службени гласник Републике Србије“, бр. 135/04 и 88/10) прописано је да се за планове и програме у области просторног и урбанистичког планирања врши стратешка процена.

Одлуку о изради стратешке процене или неприступању изради стратешке процене доноси орган надлежан за припрему плана, по претходно прибављеном мишљењу органа надлежног за послове заштите животне средине и других заинтересованих органа и организација.

Одлука о изради стратешке процене или неприступању изради стратешке процене је саставни део одлуке о припреми плана и објављује се.

Наведене одредбе садржане су у чл. 5. и 9. Закона о стратешкој процени утицаја на животну средину.

С обзиром на то да се ради о мањим изменама и допунама планског документа и да се ради о простору који Одлуком о одређивању врсте планских докумената за које се израђује стратешка процена утицаја на животну средину („Службени лист Града Новог Сада“, број 48/09) није утврђен као простор за који се израђује стратешка процена утицаја плана на животну средину, предлаже се доношења решења о неприступању изради стратешке процене утицаја на животну средину.

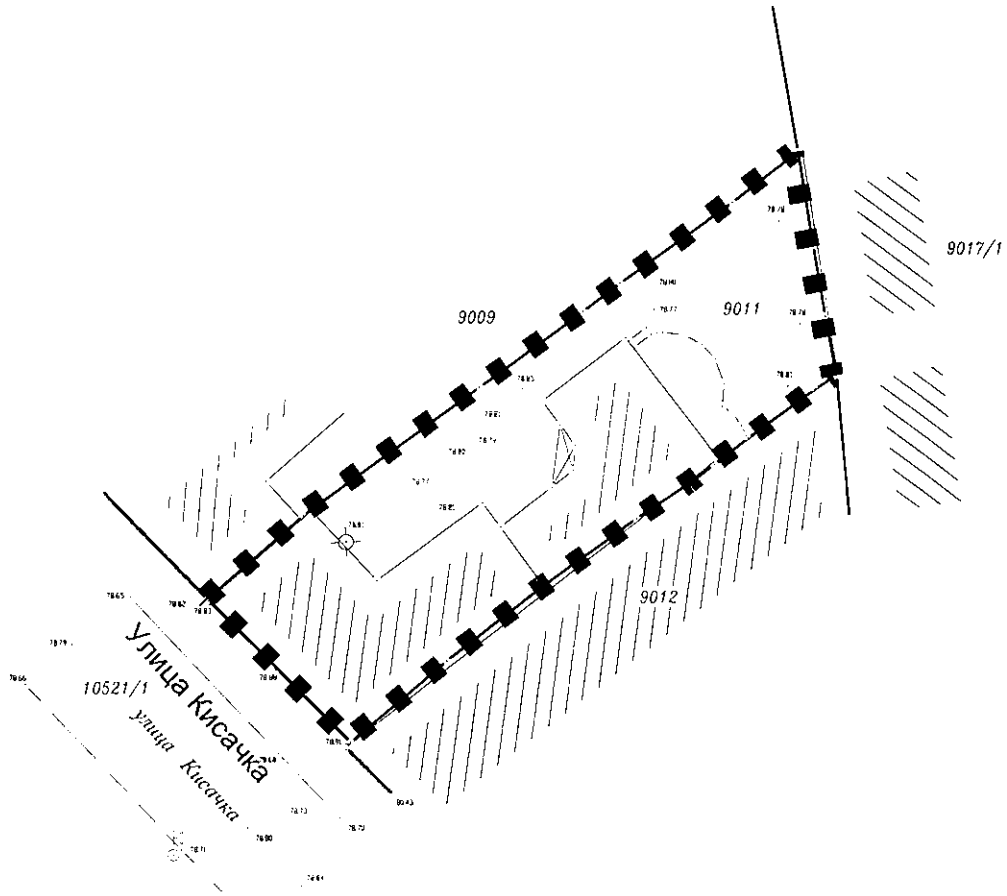
Градска управа за урбанизам и грађевинске послове донела је Решење о неприступању изради стратешке процене утицаја одлуке о изменама и допунама Плана генералне регулације зоне реконструкције у наслеђеним амбијенталним целинама у Новом Саду, на животну средину, број V-35-258/22 од 1.4.2022. године.

ВД НАЧЕЛНИКА
Дејан Михајловић

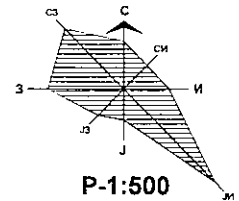


ИЗМЕНЕ И ДОПУНЕ ПЛАНА ГЕНЕРАЛНЕ РЕГУЛАЦИЈЕ
ЗОНЕ РЕКОНСТРУКЦИЈЕ У НАСЛЕЂЕНИМ АМБИЈЕНТАЛНИМ
ЦЕЛИНАМА У НОВОМ САДУ
(локалитет у Улици Кисачкој број 8)

ОБУХВАТ ИЗМЕНА И ДОПУНА ПЛАНА



■ ■ ■ ГРАНИЦА ОБУХВАТА ИЗМЕНА У ДОПУНА ПЛАНА



Градска управа за урбанизам и грађевинске послове, на основу члана 9. став 3. Закона о стратешкој процени утицаја на животну средину ("Службени гласник РС", бр. 135/04 и 88/10), а по прибављеном Мишљењу Градске управе за заштиту животне средине, број VI-501-1/2022-111 од 25.03.2022. године, доноси

РЕШЕЊЕ

О НЕПРИСТУПАЊУ ИЗРАДИ СТРАТЕШКЕ ПРОЦЕНЕ УТИЦАЈА ОДЛУКЕ О ИЗМЕНАМА И ДОПУНАМА ПЛАНА ГЕНЕРАЛНЕ РЕГУЛАЦИЈЕ ЗОНЕ РЕКОНСТРУКЦИЈЕ У НАСЛЕЂЕНИМ АМБИЈЕНТАЛНИМ ЦЕЛИНАМА У НОВОМ САДУ НА ЖИВОТНУ СРЕДИНУ

Не приступа се изради стратешке процене утицаја одлуке о изменама и допунама Плана генералне регулације зоне реконструкције у наслеђеним амбијенталним целинама у Новом Саду на животну средину, којом ће бити обухваћен простор у границама одређеним одлуком о изради измена и допуна Плана генералне регулације зоне реконструкције у наслеђеним амбијенталним целинама у Новом Саду (локалитет у Улици Кисачкој број 8).

Образложење

Законом о стратешкој процени утицаја на животну средину ("Службени гласник Републике Србије" бр. 135/04 и 88/10) прописано је да се стратешка процена врши за планове, програме и основе у области просторног и урбанистичког планирања.

Одлуку о изради стратешке процене доноси орган надлежан за припрему плана, по претходно прибављеном мишљењу органа надлежног за послове заштите животне средине и других заинтересованих органа и организација. Одлука о изради стратешке процене утицаја на животну средину је саставни део одлуке о изради плана и објављује се.

Законом о планирању и изградњи ("Службени гласник РС", бр. 72/09, 81/09 – исправка, 64/10 – УС, 24/11, 121/12, 42/13 – УС, 50/13 – УС, 98/13 – УС, 132/14, 145/14, 83/18, 31/19, 37/19-др. Закон, 9/20 и 52/21), у члану 46. ст. 6. прописано је да носилац израде плана, пре доношења одлуке о изради планског документа, од надлежног органа за послове заштите животне средине прибавља мишљење о потреби израде стратешке процене утицаја на животну средину.

Одлуком о одређивању врсте планских докумената за које се израђује стратешка процена утицаја на животну средину ("Службени лист Града Новог Сада" број 48/09), одређене су врсте планских докумената у области просторног и урбанистичког планирања за које се израђује стратешка процена утицаја на животну средину. Поред тога прописано је да за измене планских докумената, орган надлежан за припрему плана може одлучити, по претходно прибављеном мишљењу органа надлежног за послове заштите животне средине и других заинтересованих органа и организација, да се не израђује стратешка процена утицаја на животну средину.

Одлуком о изменама и допунама Плана генералне регулације зоне реконструкције у наслеђеним амбијенталним целинама у Новом Саду (локалитет у Улици Кисачкој број 8) обухватиће се цела парцела број 9011 у Катастарској општини Нови Сад I, површине 595,82 m². На парцели се налази приземни стамбени објекат са пословним простором у уличном делу објекта.

Услови и смернице за уређење и грађење обухваћеног подручја дефинисани су Планом генералне регулације зоне реконструкције у наслеђеним амбијенталним целинама у Новом Саду („Службени лист Града Новог Сада”, бр. 52/11, 17/17, 9/18, 22/19, 50/19 и 28/21), којим је обухваћени простор намењен за општеградски центар. Овим планом за парцелу 9011 дефинисана је намена општеградски центри и посебан

начин спровођења, којим се простор намењује за изградњу новог стамбеног, стамбено-пословног или пословног објекта, спратности П+2+Пк у уличном делу, и П+1+Пк у дворишном делу.

Са југоисточне стране, на суседној парцели, број 9012 К.О Нови Сад I изведен је објекат спратности П+2+Пк са дворишним крилом које је оријентисано ка парцели број 9011. У непосредном и ширем окружењу на појединим локацијама у току је реконструкција простора и привођење планираним наменама.

У оквиру дела предметне парцеле, на 516 m², планираће се изградња стамбеног, стамбено-пословног или пословног објекта, спратности П+4 уз Кисачку улицу, односно П+3 и П+2 у дворишном делу. Бруто развијена површина објекта на парцели, износила би око 1700 m². Паркирање ће се решити на сопственој/припадајућој парцели у складу са важећим стандардима.

Остатак парцеле, 80 m² намениће се за површину јавне немене - парковску површину.

Циљ израде измена и допуна Плана је преиспитивање важећег планског решења, правила уређења и правила грађења, односно кориговање хоризонталне и вертикалне регулације зоне изградње и начин паркирања и гаражирања возила корисника парцеле. Зона изградње би се усагласила са постојећим објектом на суседној парцели, чиме би се створили услови за реализацију.

Изменама и допунама Плана ће се издвојити део парцеле 9011 КО Нови Сад I за јавну зелену парковску површину и на тај начин допринети унапређењу и формирању јавних зелених површина. Омогућиће се привођење простора намени водећи рачуна о непосредном окружењу. Планом ће се одредити издвајање дела парцеле за јавну парковску површину, чиме ће се омогућити реализација планиране парковске површине као целине.

С обзиром на то да се ради о мањим изменама и допунама планског документа и да се ради о простору који Одлуком о одређивању врсте планских докумената за које се израђује стратешка процена утицаја на животну средину („Службени лист Града Новог Сада“, број 48/09) није утврђен као простор за који се израђује стратешка процена утицаја измене и допуне Плана генералне регулације зоне реконструкције у наслеђеним амбијенталним целинама у Новом Саду на животну средину, доноси се решење о неприступању изради стратешке процене утицаја на животну средину.

Зависно од намене и услова за изградњу, за пројекте који буду реализовани на основу одлуке о изменама и допунама Плана генералне регулације зоне реконструкције у наслеђеним амбијенталним целинама у Новом Саду (локалитет у Улици Кисачкој број 8), услови заштите животне средине, односно потреба покретања поступка процене утицаја на животну средину, биће утврђени у складу са Законом о процени утицаја на животну средину ("Службени гласник РС", бр. 135/04 и 36/09) и Уредбом о утврђивању Листе пројеката за које је обавезна процена утицаја и Листе пројеката за које се може захтевати процена утицаја на животну средину ("Службени гласник РС", број 114/08).

На основу свега наведеног одлучено је као у диспозитиву.


РЕПУБЛИКА СРБИЈА
АУТОНОМНА ПОКРАЈИНА ВОЈВОДИНА
ГРАД НОВИ САД
ГРАДСКА УПРАВА ЗА УРБАНИЗАМ
И ГРАЂЕВИНСКЕ ПОСЛОВЕ

Број : V-35-258/22

Дана: 01.04.2022. године

Н О В И С А Д

ВД НАЧЕЛНИКА
Дејан Михајловић



Комисија за планове Скупштине Града Новог Сада, на 175. седници одржаној 07.04.2022. године, поводом разматрања текста припремљеног за Нацрт одлуке о изради измена и допуна Плана генералне регулације зоне реконструкције у наслеђеним амбијенталним целинама у Новом Саду (локалитет у Улици Кисачкој број 8), текста и графичког приказа припремљених за Концептуални оквир измена и допуна Плана генералне регулације зоне реконструкције у наслеђеним амбијенталним целинама у Новом Саду (локалитет у Улици Кисачкој број 8), даје следеће

МИШЉЕЊЕ

Нацрт одлуке о изради измена и допуна Плана генералне регулације зоне реконструкције у наслеђеним амбијенталним целинама у Новом Саду (локалитет у Улици Кисачкој број 8) сачињен у складу са одредбама Закона о планирању и изградњи („Службени гласник Републике Србије“, бр.72/09, 81/09 – исправка, 64/10 – УС, 24/11, 121/12, 42/13 – УС, 50/13 – УС, 98/13 УС, 132/14, 145/14, 83/18, 31/19, 37/19 – др.закон, 09/20 и 52/21).

Комисија сматра да је у образложењу Одлуке о изради потребно брисати став где се наводе површине планираног објекта.

Комисија за планове Скупштине Града Новог Сада констатује да су текст и графички приказ припремљени за Концептуални оквир измена и допуна Плана генералне регулације зоне реконструкције у наслеђеним амбијенталним целинама у Новом Саду (локалитет у Улици Кисачкој број 8), сачињени у складу са одредбама Закона о планирању и изградњи ("Службени гласник Републике Србије", број 72/09, 81/09-исправка, 64/10 - УС, 24/11, 121/12, 42/13-УС, 50/13-УС, 98/13-УС, 132/14, 145/14, 83/18, 31/19, 37/19-др.закон, 09/20 и 52/21).

Након доношења Одлуке о изради измена и допуна Плана генералне регулације зоне реконструкције у наслеђеним амбијенталним целинама у Новом Саду (локалитет у Улици Кисачкој број 8) стећи ће се услови да се поступак настави у складу са чланом 45а Закона.

Комисија је сагласна да Градска управа за урбанизам и грађевинске послове организује излагање материјала припремљеног за Концептуални оквир измена и допуна Плана генералне регулације зоне реконструкције у наслеђеним амбијенталним целинама у Новом Саду (локалитет у Улици Кисачкој број 8) на рани јавни увид.

Мишљење доставити :

- Градској управи за урбанизам и грађевинске послове
- ЈП "Урбанизам" Завод за урбанизам Нови Сад
- Градској управи за грађевинско земљиште и инвестиције
- Члану Градског већа за управу, прописе и урбанизам

РЕПУБЛИКА СРБИЈА
АУТОНОМНА ПОКРАЈИНА ВОЈВОДИНА
ГРАД НОВИ САД
СКУПШТИНА ГРАДА НОВОГ САДА
КОМИСИЈА ЗА ПЛАНОВЕ
Број : V-35-258/22
Дана: 07.04.2022. године
Н О В И С А Д

ПРЕДСЕДНИК КОМИСИЈЕ
Радоња Дабетић, дипл.инж.арх.



РЕПУБЛИКА СРБИЈА
АУТОНОМНА ПОКРАЈИНА ВОЈВОДИНА
ГРАД НОВИ САД
ГРАДСКА УПРАВА ЗА ЗАШТИТУ ЖИВОТНЕ СРЕДИНЕ
Број: VI-501-1/2022-111
Датум: 25. март 2022. године
Нови Сад

31-03-2022
[Handwritten signature]

ГРАДСКА УПРАВА ЗА УРБАНИЗАМ
И ГРАЂЕВИНСКЕ ПОСЛОВЕ
НОВИ САД

Веза: Ваш број V-35-258/22 од 23. марта 2022. године

ПРЕДМЕТ: Мишљење на Предлог решења о неприступању изради стратешке процене утицаја одлуке о изменама и допунама Плана генералне регулације зоне реконструкције у наслеђеним амбијенталним целинама у Новом Саду (локалитет у Улици Кисачкој број 8) на животну средину и услови за обезбеђење мера заштите животне средине

Градска управа за заштиту животне средине размотрила Предлог решења о неприступању изради стратешке процене утицаја одлуке о изменама и допунама Плана генералне регулације зоне реконструкције у наслеђеним амбијенталним целинама у Новом Саду на животну средину и нема примедби на предлог одлуке да се не израђује стратешка процена утицаја на животну средину.

У погледу услова за обезбеђење мера заштите животне средине у складу са чланом 34. став 2. Закона о заштити животне средине ("Службени гласник Републике Србије", бр. 135/04, 36/09, 36/09 – др. закон, 72/09 – др. закон, 43/11 – одлука УС, 14/16, 76/18, 95/18-др.закон и 95/18-др.закон), поред поштовања утврђених законских оквира и услова које су дале надлежне стручне организације, мера утврђених Планом генералне регулације зоне реконструкције у наслеђеним амбијенталним целинама у Новом Саду, као и мера утврђених стратешком проценом утицаја Просторног Плана Града Новог Сада, Градска управа за заштиту животне средине нема додатних услова.

РЕПУБЛИКА СРБИЈА
АУТОНОМНА ПОКРАЈИНА ВОЈВОДИНА
ГРАД НОВИ САД
ГРАДСКА УПРАВА ЗА УРБАНИЗАМ
И ГРАЂЕВИНСКЕ ПОСЛОВЕ
в.д. НАЧЕЛНИКА
[Handwritten signature]
мр Драгица Бранковић