


РЕПУБЛИКА СРБИЈА
АУТОНОМНА ПОКРАЈИНА ВОЈВОДИНА
ГРАД НОВИ САД
ГРАДСКО ВЕЋЕ
Број: 35-135/2022-II
Дана : 18. јуна 2022. године
НОВИ САД

**ПРЕДСЕДНИЦИ
СКУПШТИНЕ ГРАДА НОВОГ САДА**

На основу члана 142. Пословника Скупштине Града Новог Сада, упућује Вам се Предлог одлуке о изради плана детаљне регулације шума-парка у атару (између насипа и грађевинског подручја насеља) у Ветернику, са Образложењем и Закључком Градског већа Града Новог Сада, број: 35-135/2022-II од 18. јуна 2022. године, с молбом да се Предлог одлуке о изради плана детаљне регулације шума-парка у атару (између насипа и грађевинског подручја насеља) у Ветернику, уврсти у дневни ред седнице Скупштине Града Новог Сада и да Скупштина донесе Одлуку у предложеном тексту.



ГРАДОНАЧЕЛНИК

Милош Вучевић

Милош Вучевић

На основу члана 67. тачка 1. Статута Града Новог Сада ("Службени лист Града Новог Сада", број 11/19), поводом разматрања Нацрта одлуке о изради плана детаљне регулације шума-парка у атару (између насипа и грађевинског подручја насеља) у Ветернику Градско веће Града Новог Сада на 147. седници одржаној 18. јуна 2022. године, доноси


ЗАКЉУЧАК

I. Утврђује се Предлог одлуке о изради плана детаљне регулације шума-парка у атару (између насипа и грађевинског подручја насеља) у Ветернику.

II. У складу са одредбом члана 142. Пословника Скупштине Града Новог Сада доставља се председници Скупштине Града Новог Сада Предлог одлуке о изради плана детаљне регулације шума-парка у атару (између насипа и грађевинског подручја насеља) у Ветернику и предлаже Скупштини Града Новог Сада да донесе ову одлуку у предложеном тексту.

III. За представника предлагача на седници Скупштине Града Новог Сада и њених радних тела, одређује се Милован Амицић, члан Градског већа Града Новог Сада, а за повереника Дејан Михајловић, вд начелника Градске управе за урбанизам и грађевинске послове.

РЕПУБЛИКА СРБИЈА
АУТОНОМНА ПОКРАЈИНА ВОЈВОДИНА
ГРАД НОВИ САД
ГРАДСКО ВЕЋЕ
Број : 35-135/2022-II
Дана : 18. јуна 2022. године
Н О В И С А Д



НАЧЕЛНИК
Милош Вучевић

РЕПУБЛИКА СРБИЈА
АУТОНОМНА ПОКРАЈИНА ВОЈВОДИНА
ГРАД НОВИ САД
ГРАДСКА УПРАВА ЗА ПРОПИСЕ
Број: XVI-012-01/2022-170
21. април 2022. године
НОВИ САД

ГРАДСКО ВЕЋЕ
ГРАДА НОВОГ САДА

ПРЕДМЕТ: Мишљење на Нацрт одлуке о изради плана детаљне регулације шума-парка у атару (између насипа и грађевинског подручја насеља) у Ветернику

Градска управа за прописе размотрила је Нацрт одлуке о изради плана детаљне регулације шума-парка у атару (између насипа и грађевинског подручја насеља) у Ветернику.

Градска управа за прописе нема примедбе на Нацрт одлуке.



На основу члана 46. став 1. Закона о планирању и изградњи („Службени гласник Републике Србије“, бр. 72/09, 81/09 – исправка, 64/10 – УС, 24/11, 121/12, 42/13 – УС, 50/13 – УС, 98/13 – УС, 132/14, 145/14, 83/18, 31/19, 37/19 – др. закон, 9/20 и 52/21) и члана 39. тачка 7. Статута Града Новог Сада („Службени лист Града Новог Сада“, број 11/19), Скупштина Града Новог Сада на _____ седници _____ године, доноси

ОДЛУКУ

**о изради плана детаљне регулације шума-парка у атару
(између насипа и грађевинског подручја насеља) у Ветернику**

Члан 1.

На основу ове одлуке израдиће се план детаљне регулације шума-парка у атару (између насипа и грађевинског подручја насеља) у Ветернику (у даљем тексту: План).

Члан 2.

Планом ће се обухватити део грађевинског земљишта изван границе грађевинског подручја насељеног места Ветерник, у Катастарској општини Ветерник, унутар описане оквирне границе.

За почетну тачку описа оквирне границе грађевинског земљишта изван границе грађевинског подручја насеља утврђена је тачка на пресеку источне регулационе линије планиране улице и границе парцела бр. 4159 и 4155/1. Од ове тачке у правцу југоистока граница прати северну границу парцела бр. 4159 и 4158, пресеца парцелу број 4275/2 (канал), и долази до тремеђе парцела бр. 4275/2 (канал), 4141 и 4142/1. Даље, граница обухвата и прати границу парцела бр. 4141, 4140, 4138 (пут), 4137, 4136 (пут), 4135 и долази до тремеђе парцела бр. 4275/2 (канал), 4135 и 4280 (насип – Подунавска улица). Од ове тачке у правцу северозапада граница прати јужну границу парцеле број 4275/2 (канал), затим обухвата и прати границу парцела бр. 4192, 4162 (пут), 4161 и долази до тремеђе парцела бр. 4161, 4166 и 4160/3 (пут). Даље, граница скреће ка северозападу, прати јужну границу парцеле 4160/3 (пут) до тремеђе парцела бр. 4166, 4160/3 (пут) и 4169/13 (улица), затим скреће ка истоку, пресеца парцелу број 4160/3 (пут) и долази до пресека источне регулационе линије планиране улице и северне границе парцеле број 4160/3 (пут). Од ове тачке граница скреће ка североистоку, прати источну регулациону линију планиране улице и долази до тачке која је утврђена за почетну тачку описа оквирне границе обухвата Плана.

Планом ће се обухватити приближно 35,50 ha.

Члан 3.

Услови и смернице за уређење и грађење обухваћеног простора дефинисани су Планом генералне регулације насељеног места Ветерник („Службени лист Града Новог Сада“, бр. 27/15, 14/17, 55/18, 22/19, 35/19, 9/20 и 13/21 – др. план) (у даљем тексту: План генералне регулације), којим је обухваћени простор претежно намењен шума-парку, зони изградње спортско-рекреативних и туристичко-угоститељских објеката, мелиоративном каналу и саобраћајним површинама.

Члан 4.

Циљ израде Плана је утврђивање правила уређења и грађења у складу са правилима усмеравајућег карактера који су дати Планом генералне регулације имајући у виду потенцијал простора за рекреацију, просторне могућности за изградњу објеката и условима надлежних институција.

Члан 5.

Концептуални оквир планирања одређен је Планом генералне регулације.

Члан 6.

Рок за израду Плана је три месеца од дана ступања на снагу ове одлуке.

Члан 7.

Средства за израду Плана обезбеђена су у Програму уређивања грађевинског земљишта за 2022. годину („Службени лист Града Новог Сада“, број 58/21 и 16/22).

Члан 8.

План ће изградити Јавно предузеће „Урбанизам“ Завод за урбанизам Нови Сад.

Члан 9.

Саставни део ове одлуке су Решење о неприступању изради стратешке процене утицаја плана детаљне регулације шума-парка у атару (између насипа и грађевинског подручја насеља) у Ветернику на животну средину и графички приказ оквирне границе обухвата Плана.

Члан 10.

Рани јавни увид обавиће се након доношења ове одлуке, излагањем материјала којим се представља концептуални оквир уређења простора, у приземљу пословне

зграде Јавног предузећа „Урбанизам“ Завод за урбанизам Нови Сад, Булевар цара Лазара број 3, у просторијама Месне заједнице „Ветерник“, Ветерник, Улица Иве Лоле Рибара број 1а, путем интернет странице Скупштине Града Новог Сада <https://skupstina.novisad.rs/rani-javni-uvид/> и интернет странице Града Новог Сада <http://www.novisad.rs/lat/gradska-uprava-za-urbanizam-i-gradjevinske-poslove-0>.

Јавни увид обавиће се излагањем нацрта плана детаљне регулације шума-парка у атару (између насипа и грађевинског подручја насеља) у Ветернику, у приземљу пословне зграде Јавног предузећа „Урбанизам“ Завод за урбанизам Нови Сад, Булевар цара Лазара број 3, у просторијама Месне заједнице „Ветерник“, Ветерник, Улица Иве Лоле Рибара број 1а и путем интернет странице Скупштине Града Новог Сада <https://skupstina.novisad.rs/javni-uvид/> и интернет странице Града Новог Сада <http://www.novisad.rs/lat/gradska-uprava-za-urbanizam-i-gradjevinske-poslove-0>.

Члан 11.

Ова одлука ступа на снагу осмог дана од дана објављивања у „Службеном листу Града Новог Сада“.

Образложење

Законом о планирању и изградњи („Службени гласник Републике Србије”, бр. 72/09, 81/09 – исправка, 64/10 – УС, 24/11, 121/12, 42/13 – УС, 50/13 – УС, 98/13 – УС, 132/14, 145/14, 83/18, 31/19, 37/19 – др. закон, 9/20 и 52/21) прописано је да се плански документ израђује на основу одлуке о изради планског документа коју доноси орган надлежан за његово доношење, по претходно прибављеном мишљењу комисије за планове.

Статутом Града Новог Сада („Службени лист Града Новог Сада”, број 11/19) утврђено је да урбанистичке планове доноси Скупштина Града Новог Сада.

Одлука о изради планског документа садржи: назив документа, оквирне границе обухвата планског документа, рок израде, начин финансирања, место и начин излагања плана на рани јавни увид и на јавни увид, обавезу израде или неприступање изради стратешке процене утицаја на животну средину, услове и смернице планских докумената вишег реда и развојних стратегија, принципе планирања, коришћења, уређења и заштите простора, визије и циљеве планирања, концептуални оквир планирања, коришћења, уређења и заштите планског подручја са структуром основних намена простора и коришћења земљишта.

Овлашћење за доношење одлуке и њена садржина утврђени су чланом 46. Закона о планирању и изградњи и чланом 39. тачка 7. Статута Града Новог Сада.

Услови и смернице за уређење и грађење обухваћеног простора дефинисани су Планом генералне регулације насељеног места Ветерник („Службени лист Града Новог Сада“, бр. 27/15, 14/17, 55/18, 22/19, 35/19, 9/20 и 13/21 – др. план), којим је за обухваћени простор дефинисана обавеза израде плана детаљне регулације, а простор је претежно намењен за шума-парк са зоном изградње спортско-рекреативних и туристичко-угоститељских објеката, мелиоративни канал и саобраћајне површине.

Планом детаљне регулације шума-парка у атару (између насипа и грађевинског подручја насеља) у Ветернику, обухватиће се део грађевинског земљишта изван границе грађевинског подручја насеља у Катастарској општини Ветерник, површине око 35,50 ha.

На рубу грађевинског подручја насеља, па све до примарног одбрамбеног насипа уз Дунав, обухваћени простор је углавном запуштен, обрастао самониклим растињем. Приступ овом подручју је могућ атарским путевима, односно продужетком Лептирове и Паунове улице. Такође, са јужне стране могуће је приступити преко насипа, Подунавском улицом.

На већем делу обухваћеног простора којим газдује Јавно предузеће „Војводинашуме“ постојали су шумски засади који су делимично сачувани, а делимично су обрасли самониклим растињем након сече шуме. Уз мелиоративни канал постоји радно-инспекциона стаза у функцији одржавања канала. У северном делу постоје два нелегално изграђена помоћна објекта.

Планом ће се омогућити изградња садржаја намењених рекреацији, спорту и туристичко-угоститељским објектима у северном делу комплекса, а на осталом делу простора ће за уређење и одржавање простора бити потребно одређено опремање простора инфраструктуром.

Циљ израде Плана је утврђивање правила уређења и правила грађења у складу са правилима усмеравајућег карактера који су дати Планом генералне регулације насељеног места Ветерник имајући у виду промене у простору, иницијативе корисника, просторне могућности и услове надлежних институција.

За израду Плана прибавиће се посебни услови од органа, посебних организација, ималаца јавних овлашћења и других институција, који су овлашћени да утврђују посебне услове за заштиту и уређење простора.

Законом о стратешкој процени утицаја на животну средину („Службени гласник Републике Србије“, бр. 135/04 и 88/10) прописано је да се за планове и програме у области просторног и урбанистичког планирања врши стратешка процена.

Одлуку о изради стратешке процене или неприступању изради стратешке процене доноси орган надлежан за припрему плана, по претходно прибављеном мишљењу органа надлежног за послове заштите животне средине и других заинтересованих органа и организација.

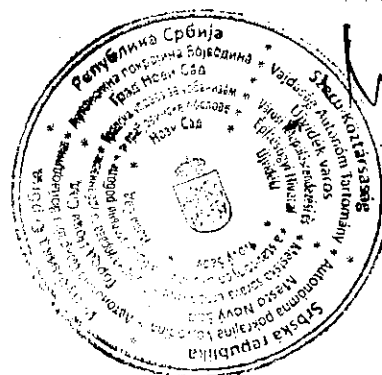
Одлука о изради стратешке процене или неприступању изради стратешке процене је саставни део одлуке о припреми плана и објављује се.

Наведене одредбе садржане су у чл. 5. и 9. Закона о стратешкој процени утицаја на животну средину.

С обзиром на то да се ради о простору који Одлуком о одређивању врсте планских докумената за које се израђује стратешка процена утицаја на животну средину („Службени лист Града Новог Сада“, број 48/09), није утврђен као простор за који се израђује стратешка процена утицаја плана на животну средину, а да је већ израђена стратешка процена утицаја за План генералне регулације насељеног места Ветерник на животну средину и да се ради о простору који ће допринети квалитету заштитне животне средине, као и да у обухвату Плана нема заштићених природних добара, предлаже се доношења решења о неприступању изради стратешке процене утицаја плана детаљне регулације шума-парка у атару (између насипа и грађевинског подручја насеља) у Ветернику на животну средину.

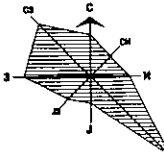
Градска управа за урбанизам и грађевинске послове донела је Решење о неприступању изради стратешке процене утицаја плана детаљне регулације шума-парка у атару (између насипа и грађевинског подручја насеља) у Ветернику на животну средину, број V-35-135/22 од 13.4.2022. године.

**ВД НАЧЕЛНИКА
Дејан Михајловић**

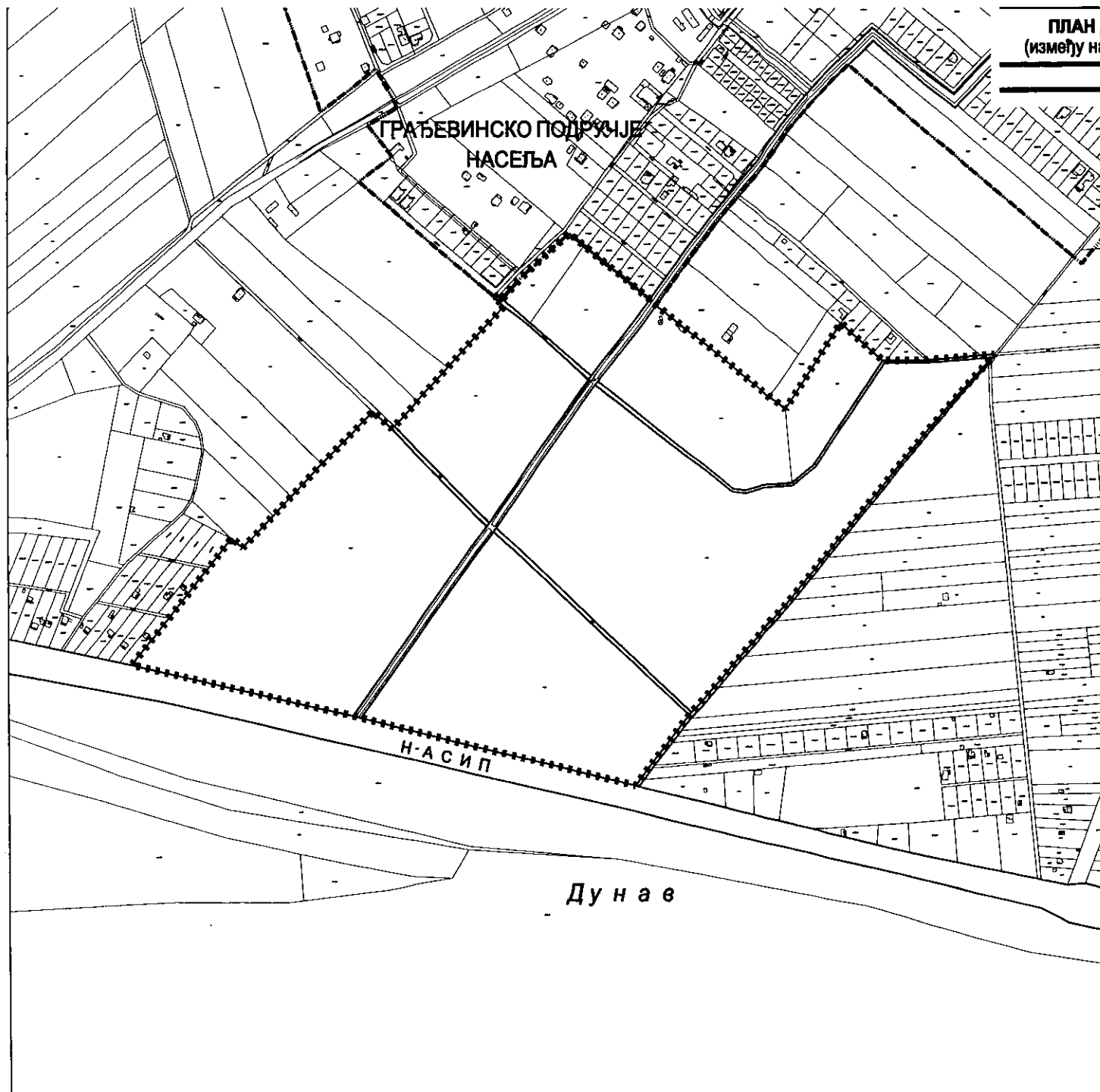


**ПЛАН ДЕТАЛЈНЕ РЕГУЛАЦИЈЕ ШУМА-ПАРКА У АТАРУ
(између насипа и грађевинског подручја насеља) У ВЕТЕРНИКУ**

-ОБУХВАТ ПЛАНског ПОДРУЧЈА-



P-1:5000



- РЕГУЛАЦИОНА ЛИНИЈА ПО ПОСТОЈЕЋОЈ ГРАНИЦИ ПАРЦЕ
- ГРАНИЦА ГРАЂЕВИНСКОГ ПОДРУЧЈА ВЕТЕРНИКА
- ОКВИРНА ГРАНИЦА ОБУХВАТА ПЛАНА
(граница грађевинског земљишта изван границе грађевинског подручја насеља)



Јавно предузеће "УРБАНИЗАМ" Завод за урбанизам
Нови Сад, Булевар цара Лазара 3/III



Градска управа за урбанизам и грађевинске послове, на основу члана 9. став 3. Закона о стратешкој процени утицаја на животну средину ("Службени гласник РС", бр. 135/04 и 88/10), а по прибављеном Мишљењу Градске управе за заштиту животне средине, број VI-501-1/2022-52 од 07.04.2022. године, доноси

РЕШЕЊЕ

О НЕПРИСТУПАЊУ ИЗРАДИ СТРАТЕШКЕ ПРОЦЕНЕ УТИЦАЈА ПЛАНА ДЕТАЉНЕ РЕГУЛАЦИЈЕ ШУМА-ПАРКА У АТАРУ (ИЗМЕЂУ НАСИПА И ГРАЂЕВИНСКОГ ПОДРУЧЈА НАСЕЉА) У ВЕТЕРНИКУ НА ЖИВОТНУ СРЕДИНУ

Не приступа се изради стратешке процене утицаја плана детаљне регулације шума-парка у атару (између насипа и грађевинског подручја насеља) у Ветернику на животну средину, којом ће бити обухваћен простор у границама одређеним одлуком о изради плана детаљне регулације шума-парка у атару (између насипа и грађевинског подручја насеља) у Ветернику.

Образложење

Законом о стратешкој процени утицаја на животну средину ("Службени гласник Републике Србије" бр. 135/04 и 88/10) прописано је да се стратешка процена врши за планове, програме и основе у области просторног и урбанистичког планирања.

Одлуку о изради стратешке процене доноси орган надлежан за припрему плана, по претходно прибављеном мишљењу органа надлежног за послове заштите животне средине и других заинтересованих органа и организација. Одлука о изради стратешке процене утицаја на животну средину је саставни део одлуке о изради плана и објављује се.

Законом о планирању и изградњи ("Службени гласник РС", бр. 72/09, 81/09 – исправка, 64/10 – УС, 24/11, 121/12, 42/13 – УС, 50/13 – УС, 98/13 – УС, 132/14, 145/14, 83/18, 31/19, 37/19-др. закон, 9/20 и 52/21), у члану 46. ст. 6. прописано је да носилац израде плана, пре доношења одлуке о изради планског документа, од надлежног органа за послове заштите животне средине прибавља мишљење о потреби израде стратешке процене утицаја на животну средину.

Одлуком о одређивању врсте планских докумената за које се израђује стратешка процена утицаја на животну средину ("Службени лист Града Новог Сада" број 48/09), одређене су врсте планских докумената у области просторног и урбанистичког планирања за које се израђује стратешка процена утицаја на животну средину. Поред тога прописано је да за измене планских докумената, орган надлежан за припрему плана може одлучити, по претходно прибављеном мишљењу органа надлежног за послове заштите животне средине и других заинтересованих органа и организација, да се не израђује стратешка процена утицаја на животну средину.

Услови и смернице за уређење и грађење обухваћеног простора дефинисани су Планом генералне регулације насељеног места Ветерник ("Службени лист Града Новог Сада" бр. 27/15, 14/17, 55/18, 22/19, 35/19 и 9/20), којим је обухваћени простор претежно намењен шума-парку са зоном изградње спортско-рекреативних и туристичко-угоститељских објеката, мелиоративном каналу и саобраћајним површинама. Планом детаљне регулације шума-парка у атару (између насипа и грађевинског подручја насеља) у Ветернику, обухватиће се део грађевинског земљишта изван границе грађевинског подручја насеља у катастарској општини Ветерник, приближне површине око 35,50 ha.

Важећи плански основ за реализацију на обухваћеном простору је План генералне регулације насељеног места Ветерник ("Сл.лист Града Новог Сада" бр. 27/15, 14/17,

55/18, 22/19, 35/19 и 9/20) којим је дефинисана обавезна израда плана детаљне регулације.

На рубу грађевинског подручја насеља, па све до примарног одбрамбеног насипа уз Дунав, простор у обухвату плана је углавном запуштен, обрастао самониклим растињем. Приступ подручју у обухвату плана је могућ атарским путевима, односно продужетком улица Лептирове и Паунове. Такође, са јужне стране могуће је приступити преко насипа, односно Улице Подунавске.

На већем делу простора у обухвату плана којим газдује ЛП „Војводина шуме“ постојали су шумски засади који су делимично сачувани, а делимично су обрасли самониклим растињем након сече шуме. Уз мелиоративни канал постоји радно инспекциона стаза у функцији одржавања канала. У северном делу постоје два нелегално изграђена помоћна објекта.

Планом ће се омогућити изградња садржаја намењених рекреацији, спорту и туристичко-угоститељским објектима у северном делу комплекса, а на осталом делу простора ће за уређење и одржавање простора бити потребно одређено опремање простора инфраструктуром.

Циљ израде и доношења Плана је утврђивање правила уређења и правила грађења у складу са правилима усмеравајућег карактера који су дати Планом генералне регулације имајући у виду промене у простору, иницијативе корисника, просторне могућности и услове надлежних институција.

С обзиром на то да се ради о простору који Одлуком о одређивању врсте планских докумената за које се израђује стратешка процена утицаја на животну средину („Службени лист Града Новог Сада“, број 48/09), није утврђен као простор за који се израђује стратешка процена утицаја плана на животну средину, а да је већ израђена стратешка процена утицаја за План генералне регулације насељеног места Ветерник на животну средину, доноси се решење о неприступању изради стратешке процене утицаја плана детаљне регулације шума-парка у атару (између насипа и грађевинског подручја насеља) у Ветернику на животну средину.

Зависно од намене и услова за изградњу, за пројекте који буду реализовани на основу плана детаљне регулације шума-парка у атару (између насипа и грађевинског подручја насеља) у Ветернику, услови заштите животне средине, односно потреба покретања поступка процене утицаја на животну средину, биће утврђени у складу са Законом о процени утицаја на животну средину („Службени гласник РС“, бр. 135/04 и 36/09) и Уредбом о утврђивању Листе пројеката за које је обавезна процена утицаја и Листе пројеката за које се може захтевати процена утицаја на животну средину („Службени гласник РС“, број 114/08).

На основу свега наведеног одлучено је као у диспозитиву.


Овим Решењем ставља се ван снаге Решење број ~~V-35-135/22~~ од 24.02.2022. године.

РЕПУБЛИКА СРБИЈА
АУТОНОМНА ПОКРАЈИНА ВОЈВОДИНА
ГРАД НОВИ САД
ГРАДСКА УПРАВА ЗА УРБАНИЗАМ
И ГРАЂЕВИНСКЕ ПОСЛОВЕ

Број : V-35-135/22

Дана: 13.04.2022. године

Н О В И С А Д



Комисија за планове Скупштине Града Новог Сада, на 171. седници одржаној 03.03.2022. године, поводом разматрања текста припремљеног за Нацрт одлуке о изради плана детаљне регулације шума-парка у атару (између насипа и грађевинског подручја насеља) у Ветернику, текста и графичког приказа припремљених за Концептуални оквир плана детаљне регулације шума-парка у атару (између насипа и грађевинског подручја насеља) у Ветернику, даје следеће

МИШЉЕЊЕ

Комисија за планове констатује да је текст припремљен за Нацрт одлуке о изради плана детаљне регулације шума-парка у атару (између насипа и грађевинског подручја насеља) у Ветернику сачињен у складу са одредбама Закона о планирању и изградњи („Службени гласник Републике Србије“, бр.72/09, 81/09 – исправка, 64/10 –УС, 24/11, 121/12, 42/13 –УС, 50/13 – УС, 98/13 УС, 132/14, 145/14, 83/18, 31/19, 37/19 – др.закон, 09/20 и 52/21).

Комисија за планове Скупштине Града Новог Сада констатује да су текст и графички приказ припремљени за Концептуални оквир плана детаљне регулације шума-парка у атару (између насипа и грађевинског подручја насеља) у Ветернику, сачињени у складу са одредбама Закона о планирању и изградњи ("Службени гласник Републике Србије", број 72/09, 81/09-исправка, 64/10 - УС, 24/11, 121/12, 42/13-УС, 50/13-УС, 98/13-УС, 132/14, 145/14, 83/18, 31/19, 37/19-др.закон, 09/20 и 52/21).

Комисија сматра следеће:

- на основу усменог образложења представника Градске управе за грађевинско земљиште и инвестиције, потребно је кориговати назив Одлуке према Програму уређивања грађевинског земљишта,
- код израде Нацрта плана потребно је проширити обухват плана у североисточном делу тако да буде обухваћен део Паунове улице,
- код израде Нацрта плана потребно је планирати да северна улица између Лептирове и Паунове улице буде димензионисана тако да задовољава потребе за инфраструктурно опремање,
- код израде Нацрта плана потребно је средишњу комуникацију између Лептирове и Паунове улице детаљно разрадити.

Након доношења Одлуке о изради плана детаљне регулације шума-парка у атару (између насипа и грађевинског подручја насеља) у Ветернику стећи ће се услови да се поступак настави у складу са чланом 45а Закона.


Комисија је сагласна да Градска управа за урбанизам и грађевинске послове организује излагање материјала припремљеног за Концептуални оквир плана детаљне регулације шума-парка у атару (између насипа и грађевинског подручја насеља) у Ветернику на рани јавни увид.

Мишљење доставити :

- Градској управи за урбанизам и грађевинске послове
- ЈП "Урбанизам" Завод за урбанизам Нови Сад
- Градској управи за грађевинско земљиште и инвестиције
- Члану Градског већа за управу, прописе и урбанизам

РЕПУБЛИКА СРБИЈА
АУТОНОМНА ПОКРАЈИНА ВОЈВОДИНА
ГРАД НОВИ САД
СКУПШТИНА ГРАДА НОВОГ САДА
КОМИСИЈА ЗА ПЛАНОВЕ
Број : V-35-135/22
Дана: 03.03.2022. године
Н О В И С А Д

ПРЕДСЕДНИК КОМИСИЈЕ
Радоња Дабетић, дипл.инж.арх.



РЕПУБЛИКА СРБИЈА
АУТОНОМНА ПОКРАЈИНА ВОЈВОДИНА
ГРАД НОВИ САД
ГРАДСКА УПРАВА ЗА ЗАШТИТУ ЖИВОТНЕ СРЕДИНЕ
Број: VI-501-1/2022-52
Датум: 7. април 2022. године
Нови Сад

12-04-2022
[Handwritten signature]

ГРАДСКА УПРАВА ЗА УРБАНИЗАМ
И ГРАЂЕВИНСКЕ ПОСЛОВЕ
НОВИ САД

Веза: Ваш број V-35-135/22 од 4. априла 2022. године

ПРЕДМЕТ: Мишљење на Предлог решења о неприступању изради стратешке процене утицаја Плана детаљне регулације шума-парка у атару (између насипа и грађевинског подручја насеља) у Ветернику на животну средину и услови за обезбеђење мера заштите животне средине

Градска управа за заштиту животне средине размотрила Предлог решења о неприступању изради стратешке процене утицаја Плана детаљне регулације шума-парка у атару (између насипа и грађевинског подручја насеља) у Ветернику на животну средину и нема примедби на предлог одлуке да се не израђује стратешка процена утицаја на животну средину.

У погледу услова за обезбеђење мера заштите животне средине у складу са чланом 34. став 2. Закона о заштити животне средине ("Службени гласник Републике Србије", бр. 135/04, 36/09, 36/09 – др. закон, 72/09 – др. закон, 43/11 – одлука УС, 14/16, 76/18, 95/18-др.закон и 95/18-др.закон), поред поштовања утврђених законских оквира и услова које су дале надлежне стручне организације, мера утврђених стратешком проценом утицаја плана генералне регулације насељеног места Ветерник на животну средину, као и мера утврђених стратешком проценом утицаја Просторног Плана Града Новог Сада, Градска управа за заштиту животне средине нема додатних услова.

