

12

На основу члана 46. став 1. Закона о планирању и изградњи („Службени гласник Републике Србије“, бр. 72/09, 81/09 – исправка, 64/10 – УС, 24/11, 121/12, 42/13 – УС, 50/13 – УС, 98/13 – УС, 132/14, 145/14, 83/18, 31/19, 37/19 – др. закон, 9/20 и 52/21) и члана 39. тачка 7. Статута Града Новог Сада („Службени лист Града Новог Сада“, број 11/19), Скупштина Града Новог Сада на XXIX седници од 16. септембра 2022. године, доноси

**ОДЛУКУ**  
**О ИЗРАДИ ПЛАНА ГЕНЕРАЛНЕ РЕГУЛАЦИЈЕ МРЕЖЕ СИСТЕМА ЗА ЈАВНО**  
**УЗБУЊИВАЊЕ НА ТЕРИТОРИЈИ ГРАДА НОВОГ САДА**

**Члан 1.**

На основу ове одлуке израдиће се план генералне регулације мреже система за јавно узбуњивање на територији Града Новог Сада (у даљем тексту: План).

**Члан 2.**

Планом ће се обухватити грађевинско подручје града Новог Сада и грађевинска подручја насељених места: Ченеј, Ветерник, Футог, Бегеч, Руменка, Кисач, Степановићево, Каћ, Будисава, Ковиљ, Буковац и Лединци. Подручје које ће се обухватити Планом налази се у катастарским општинама Нови Сад I, Нови Сад II, Нови Сад III, Нови Сад IV, Петроварадин, Сремска Каменица, Ченеј, Ветерник, Футог, Бегеч, Руменка, Кисач, Степановићево, Каћ, Будисава, Ковиљ, Буковац и Лединци унутар описане оквирне границе обухвата Плана.

Планом ће се обухватити приближно 16,784 ha.

**Члан 3.**

Услови и смернице за уређење и грађење обухваћеног простора дефинисани су Просторним планом Града Новог Сада („Службени лист Града Новог Сада“ бр. 11/12 и 9/21) (у даљем тексту: Просторни план), Генералним урбанистичким планом града Новог Сада до 2030. године („Службени лист Града Новог Сада“, број 33/22) (у даљем тексту: Генерални урбанистички план) и свим важећим плановима генералне и детаљне регулације у оквиру подручја које ће се обухватити Планом, Акустичком студијом за територију Града Новог Сада коју су израдили Саобраћајни институт ЦИП д.о.о. Београд и Институт „Михајло Пупин“ д.о.о. Београд, а коју је усвојило Градско веће Града Новог Сада на 326. седници одржаној 27. јула 2020. године („Службени лист Града Новог Сада“, број 34/20), законима и правилницима из дате области и достављеним условима од надлежних институција.

**Члан 4.**

Циљ израде Плана је да, унапређењем постојећег и успостављањем савременог система за јавно узбуњивање, становништво и остали субјекти система заштите и

спасавања на територији Града Новог Сада буду правовремено обавештени о надоласећој опасности и могућим последицама. Правовременим обавештавањем и узбуњивањем становништва и осталих субјеката на територији Града смањиће се последице, односно материјална и нематеријална штета.

Општи циљеви израде Плана су: анализа постојећег стања, утврђивање броја, врсте и исправности постојећих сирена за узбуњивање, дефинисање локација на којима треба да се налазе сирене за узбуњивање (нове и постојеће), дефинисање врсте, потребног акустичког нивоа сваке сирене, као и њена оријентација у простору, и давање смерница за планирање и одређивање нових локација сирена.

#### **Члан 5.**

Концептуални оквир планирања одређен је Просторним планом, Генералним урбанистичким планом и свим важећим плановима генералне регулације.

#### **Члан 6.**

Рок за израду Плана је три месеца од дана ступања на снагу ове одлуке.

#### **Члан 7.**

Средства за израду Плана обезбеђена су у Програму уређивања грађевинског земљишта за 2022. годину („Службени лист Града Новог Сада”, бр. 58/21, 16/22 и 25/22).

#### **Члан 8.**

План ће израдити Јавно предузеће „Урбанизам“ Завод за урбанизам Нови Сад.

#### **Члан 9.**

Саставни део ове одлуке су Решење о неприступању изради стратешке процене утицаја плана генералне регулације мреже система за јавно узбуњивање на територији Града Новог Сада на животну средину, и графички приказ обухвата планског подручја.

#### **Члан 10.**

Рани јавни увид обавиће се након доношења ове одлуке, излагањем материјала којим се представља концептуални оквир уређења простора, у приземљу пословне зграде Јавног предузећа „Урбанизам“ Завод за урбанизам Нови Сад, Булевар цара Лазара број 3, у просторијама месних заједница у Новом Саду: „Житни трг“, Димитрија Аврамовића број 8, „Стари град“, Краља Александра број 1, „I војвођанска бригада“, Народних хероја број 5, „Соња Маринковић“, Кеј жртва рације број 4, „Лиман“, Драге Спасић број 1, „Бошко Буха“, Фрушкогорска број 8, „Лиман III“ Народног фронта број 46, „Острво“, Народног фронта број 71, „Иво Андрић“, Бановић Страхине број 20, „Вера Павловић“, Гогољева број 1, „7. јули“, Мише Димитријевића број 74/а, „Јужни Телеп“, Јаношикова

број 1а, „Братство Телеп“, Илариона Руварца број 18/а, „Никола Тесла – Телеп“, Гери Кароља број 5, „Гаврило Принцип“, Булевар Јована Дучића број 3, „Бистрица“, Браће Дроњак број 11, „Адице“, Симе Шолаје број 2а, „Југовићево“, Тараса Шевченка број 1, „Радиички“, Браће Могин број 2, „Детелинара“, Браће Поповић број 4, „Народни хероји“, Мајевичка број 26, „Омладински покрет“, Омладинског покрета број 11, „Сава Ковачевић“ Саве Ковачевића број 15, „Дунав“, Београдски кеј број 19а, „Подбара“, Косовска број 41, „Слана бара“, Ченејска број 54, „Клиса“ Савска број 27, „Видовданско насеље“, Др Јована Андрејевића број 2а, „Салајка“, Шајкашка број 26, „Сајлово“ Горње Сајлово број 37, „Шангај“, Улица VIII број 8, као и месним заједницама: „Петроварадин“, Чајковског број 1а, Петроварадин, „Сремска Каменица“, Марка Орешковића број 1а, Сремска Каменица, „Буковац“, Карађорђева број 76, Буковац, „Лединци“, Змај Јовина број 19, Лединци, „Стари Лединци“, Вука Караџића број 98, Стари Лединци, „Каћ“, Краља Петра I број 2, Каћ, „Будисава“, Војвођанска број 104, Будисава, „Ковиљ“, Лазе Костића број 70, Ковиљ, „Руменка“ Војвођанска број 19, Руменка, „Кисач“, Словачка број 10, Кисач, „Степановићево“, Војводе Степе Степановића број 112, Степановићево, „Ветерник“, Иве Лоле Рибара број 1а, Ветерник, „Футог“, Цара Лазара број 42, Футог, „Бегеч“, Краља Петра I број 31, Бегеч, „Ченеј“, Вука Караџића број 289, Ченеј, „Пејићеви салаши“ – „Немановци“, Пејићеви салаши број 33, Ченеј, путем интернет странице Скупштине Града Новог Сада <https://skupstina.novisad.rs/rani-javni-uvид/> и интернет странице Града Новог Сада <http://www.novisad.rs/lat/gradska-uprava-za-urbanizam-i-gradjevinske-poslove-0>.

Јавни увид обавиће се излагањем нацрта плана генералне регулације мреже система за јавно узбуњивање на територији Града Новог Сада, у приземљу пословне зграде Јавног предузећа „Урбанизам“ Завод за урбанизам Нови Сад, Булевар цара Лазара број 3, у просторијама месних заједница у Новом Саду: „Житни трг“, Димитрија Аврамовића број 8, „Стари град“, Краља Александра број 1, „I војвођанска бригада“, Народних хероја број 5, „Соња Маринковић“, Кеј жртва рације број 4, „Лиман“, Драге Спасић број 1, „Бошко Буха“, Фрушкогорска број 8, „Лиман III“ Народног фронта број 46, „Острво“, Народног фронта број 71, „Иво Андрић“, Бановић Страхиње број 20, „Вера Павловић“, Гогољева број 1, „7. јули“, Мише Димитријевића број 74/а, „Јужни Телеп“, Јаношикова број 1а, „Братство Телеп“, Илариона Руварца број 18/а, „Никола Тесла – Телеп“, Гери Кароља број 5, „Гаврило Принцип“, Булевар Јована Дучића број 3, „Бистрица“, Браће Дроњак број 11, „Адице“, Симе Шолаје број 2а, „Југовићево“, Тараса Шевченка број 1, „Радиички“, Браће Могин број 2, „Детелинара“, Браће Поповић број 4, „Народни хероји“, Мајевичка број 26, „Омладински покрет“, Омладинског покрета број 11, „Сава Ковачевић“ Саве Ковачевића број 15, „Дунав“, Београдски кеј број 19а, „Подбара“, Косовска број 41, „Слана бара“, Ченејска број 54, „Клиса“ Савска број 27, „Видовданско насеље“, Др Јована Андрејевића број 2а, „Салајка“, Шајкашка број 26, „Сајлово“ Горње Сајлово број 37, „Шангај“, Улица VIII број 8, као и месним заједницама: „Петроварадин“, Чајковског број 1а, Петроварадин, „Сремска Каменица“, Марка Орешковића број 1а, Сремска Каменица, „Буковац“, Карађорђева број 76, Буковац, „Лединци“, Змај Јовина број 19, Лединци, „Стари Лединци“, Вука Караџића број 98, Стари Лединци, „Каћ“, Краља Петра I број 2, Каћ, „Будисава“, Војвођанска број 104, Будисава, „Ковиљ“, Лазе Костића број 70, Ковиљ, „Руменка“ Војвођанска број 19, Руменка, „Кисач“, Словачка број 10, Кисач, „Степановићево“, Војводе Степе Степановића број 112, Степановићево, „Ветерник“, Иве Лоле Рибара број 1а, Ветерник,

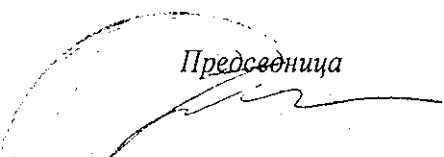
„Футог“, Цара Лазара број 42, Футог, „Бегеч“, Краља Петра I број 31, Бегеч, „Ченеј“, Вука Караџића број 289, Ченеј, „Пејићеви салаши“ – „Немановци“, Пејићеви салаши број 33, Ченеј и путем интернет странице Скупштине Града Новог Сада <https://skupstina.novisad.rs/javni-uvid/> и интернет странице Града Новог Сада <http://www.novisad.rs/lat/gradska-uprava-za-urbanizam-i-gradjevinske-poslove-0>.

#### Члан 11.


Ова одлука ступа на снагу осмог дана од дана објављивања у „Службеном листу Града Новог Сада“.

РЕПУБЛИКА СРБИЈА  
АУТОНОМНА ПОКРАЈИНА ВОЈВОДИНА  
ГРАД НОВИ САД  
СКУПШТИНА ГРАДА НОВОГ САДА  
Број: 35-560/2022-I  
16. септембар 2022. године  
НОВИ САД

*Председница*




MSc Јелена Маринковић Радомировић



ПЛАН ГЕНЕРАЛНЕ РЕГУЛАЦИЈЕ МРЕЖЕ СИСТЕМА  
ЗА ЈАВНО УЗБУЊИВАЊЕ НА ТЕРИТОРИЈИ ГРАДА НОВОГ САДА

ОБУХВАТ ПЛАНСКОГ ПОДРУЧЈА



- ОКВИРНА ГРАНИЦА ОБУХВАТА ПЛАНА (граница грађевинаског подручја)
- ГРАНИЦА КАТАСТАРСКОГ ОПШТИНА
- ГРАНИЦА ГРАДА НОВОГ САДА

Јавно предузеће "УРБАНИЗАМ" Завод за урбанизам  
Нови Сад, Булевар цара Лазара 311

Градска управа за урбанизам и грађевинске послове, на основу члана 9. став 3. Закона о стратешкој процени утицаја на животну средину ("Службени гласник РС", бр. 135/04 и 88/10), а по прибављеном Мишљењу Градске управе за заштиту животне средине, број VI-501-1-/2022-211 од 18.07.2022. године, доноси

## **Р Е Ш Е Њ Е**

### **О НЕПРИСТУПАЊУ ИЗРАДИ СТРАТЕШКЕ ПРОЦЕНЕ УТИЦАЈА ПЛАНА ГЕНЕРАЛНЕ РЕГУЛАЦИЈЕ МРЕЖЕ СИСТЕМА ЗА ЈАВНО УЗБУЊИВАЊЕ НА ТЕРИТОРИЈИ ГРАДА НОВОГ САДА НА ЖИВОТНУ СРЕДИНУ**

**Не приступа се** изради стратешке процене утицаја плана генералне регулације мреже система за јавно узбуњивање на територији Града Новог Сада на животну средину, којом ће бити обухваћен простор у границама одређеним одлуком о изради плана генералне регулације мреже система за јавно узбуњивање на територији Града Новог Сада.

### *Образложење*

Законом о стратешкој процени утицаја на животну средину ("Службени гласник Републике Србије" бр. 135/04 и 88/10) прописано је да се стратешка процена врши за планове, програме и основе у области просторног и урбанистичког планирања.

Одлуку о изради стратешке процене доноси орган надлежан за припрему плана, по претходно прибављеном мишљењу органа надлежног за послове заштите животне средине и других заинтересованих органа и организација. Одлука о изради стратешке процене утицаја на животну средину је саставни део одлуке о изради плана и објављује се.

Законом о планирању и изградњи ("Службени гласник РС", бр. 72/09, 81/09 – исправка, 64/10 – УС, 24/11, 121/12, 42/13 – УС, 50/13 – УС, 98/13 – УС, 132/14, 145/14, 83/18, 31/19, 37/19-др. закон, 9/20 и 52/21), у члану 46. ст. 6. прописано је да носилац израде плана, пре доношења одлуке о изради планског документа, од надлежног органа за послове заштите животне средине прибавља мишљење о потреби израде стратешке процене утицаја на животну средину.

Одлуком о одређивању врсте планских докумената за које се израђује стратешка процена утицаја на животну средину ("Службени лист Града Новог Сада" број 48/09), одређене су врсте планских докумената у области просторног и урбанистичког планирања за које се израђује стратешка процена утицаја на животну средину. Поред тога прописано је да за измене планских докумената, орган надлежан за припрему плана може одлучити, по претходно прибављеном мишљењу органа надлежног за послове заштите животне средине и других заинтересованих органа и организација, да се не израђује стратешка процена утицаја на животну средину.

Планом генералне регулације мреже система за јавно узбуњивање на територији Града Новог Сада биће обухваћено грађевинско подручје територије Града Новог Сада, површине приближно 16 784 ha.

Планом ће се утврдити мреже система за јавно узбуњивање, те дефинисати урбанистички параметри за реализацију.

Услови и смернице за уређење и грађење обухваћеног простора дефинисани су Просторним планом Града Новог Сада, Генералним планом града Новог Сада до 2021. године – пречишћен текст и свим важећим плановима генералне и детаљне регулације у оквиру подручја које ће се обухватити Планом, Акустичком студијом за територију Града Новог Сада, законима и правилницима из дате области и достављеним условима од надлежних институција.

Питање безбедности становништва је прворазредно питање сваке државе, сваке локалне самоуправе и актуелно је у сваком добу, у сваком систему и у свим сферама људске делатности. Ванредне и друге ситуације (ванредно и ратно стање), свакодневно односе велики број људских живота, уништавају и деградирају животну средину, узрокују велику материјалну штету и губитке.

Ризик од катастрофа постоји у сваком друштву, па се држави намеће нужност да организује ефикасан систем одбране који ће моћи одговорити на све изазове, ризике и претње безбедности по становништво, материјална и културна добра. Апсолутна безбедност у свету не постоји, али правовременим планирањем и квалитетним припрема као одговор на кризне ситуације, оперативна и функционална способност и отпорност локалне самоуправе биће на већем степену за предузимање мера заштите и спасавања људи, материјалних и културних добара, отклањања последица и рехабилитације.

Сирене за узбуњивање се користе за давање звучног сигнала опасности за упозорење становништва на непосредну опасност од ванредних ситуација, елементарних непогода, ваздушног напада као и других непосредних опасности по животе и здравље људи и материјалних добара.

И поред брзог, готово тренутног пропагирања информација које данас имамо, захваљујући широкој доступности медија, интернета и бројних онлајн информативних канала, сирене за узбуну су и даље доминантан и најпоузданији канал за обавештење становништва о наступајућим ванредним догађајима. Пре свега зато што су пројектоване да раде у ванредним условима, што подразумева и могуће прекиде у напајању електричном енергијом и прекиде комуникација и недоступности мрежа мобилне, фиксне телефоније, интернета, радио или ТВ сигнала.

У Новом Саду су се сирене користиле интензивно за време НАТО агресије 1999. године и тада су показале своју пуну сврху и намену и оправдале постојање службе јављања, обавештавања и узбуњивања и целог тог техничког система.

Систем за јавно обавештавање и узбуњивање на територији града Новог Сада је изграђен почетком осамдесетих година прошлог века. Поред тога што је систем застарео, није вршено ни адекватно одржавање.

У оквиру постојећег система за обавештавање и узбуњивање на територији Града Новог Сада је инсталирано укупно 59 алармних сирена. Од постојећих 59 сирена, 51 је електрична од којих су исправне 42, 4 су електронске од којих је исправна 1 и 4 су пнеуматске које су све неисправне.

На основу Акустичке студије за територију Града Новог Сада коју је израдио Саобраћајни институт „ЦИП“ и Институт Михајло Пупин „МП“ направљен је табеларни преглед постојећег стања система за обавештавање и узбуњивање на територији града Новог Сада.

Распоред алармних сирена на терену условљен је захтевом акустичког покривања насељеног дела угроженог простора, затим условима смештаја опреме алармних сирена (предност је уколико постоји објекат у који могу да се сместе уређаји), условима енергетског дистрибутивног напајања и повољношћу решења телекомуникационих веза.

Имајући у виду наведене услове, а у складу са методологијом у Акустичкој студији за територију Града Новог Сада, резултатима прорачуна простирања звука,

корекционим факторима и тд. извршиће се избор микролокација за алармне сирене на територији Града Новог Сада и дефинисаће њихову конфигурацију.

Изабране микролокације за алармне сирене су на локацијама које се налазе на земљишту које припада државним установама или на јавним површинама па нема потребе за експропријацијом земљишта. Одабрани су постојећи објекти као што су школе, вртићи и други објекти јавне намене, чиме се елиминишу могући и чести проблеми са решавањем имовинско-правних односа. На свим локацијама или у њиховој близини постоји мрежни дистрибутивни напон. На већини локација или у њиховој близини постоји телефонски прикључак кога треба довести до ормана алармних станица. Све локације су поред локалних саобраћајница, тако да нису потребна додатна средства за обезбеђење саобраћајног приступа.

Циљ доношења Плана је да доградњом и успостављањем система за јавно узбуњивање становништво и остали субјекти система заштите и спасавања на територији Града Новог Сада, буду правовремено обавештени о надоласећој опасности и могућим последицама. Правовременим обавештавањем и узбуњивањем становништва и осталих субјеката на територији Града смањиће се последице, односно материјална и нематеријална штета.

Општи циљеви израде Плана су анализа постојећег стања, утврђивање броја, врсте и исправности постојећих сирена за узбуњивање, дефинисање локација где треба да се налазе сирене за узбуњивање (нове и постојеће), дефинисање врсте, потребног акустичког нивоа сваке сирене, као и њена оријентација у простору и давање усмеравајућих правила за планирање и одређивање нових локација сирена.

Имајући у виду одредбу Закона о стратешкој процени утицаја на животну средину садржану у члану 2. којом се изузимају планови и пројекти намењени одбрани земље, отклањању и ублажавању од елементарних непогода, што системи за узбуњивање и јесу, доноси се решење о неприступању изради стратешке процене утицаја плана генералне регулације мреже система за јавно узбуњивање на територији Града Новог Сада на животну средину.

Зависно од намене и услова за изградњу, за пројекте који буду реализовани на основу плана генералне регулације мреже система за јавно узбуњивање на територији Града Новог Сада, услови заштите животне средине, односно потреба покретања поступка процене утицаја на животну средину, биће утврђени у складу са Законом о процени утицаја на животну средину ("Службени гласник РС", бр. 135/04 и 36/09) и Уредбом о утврђивању Листе пројеката за које је обавезна процена утицаја и Листе пројеката за које се може захтевати процена утицаја на животну средину ("Службени гласник РС", број 114/08).

На основу свега наведеног одлучено је као у диспозитиву.

**РЕПУБЛИКА СРБИЈА**  
**АУТОНОМНА ПОКРАЈИНА ВОЈВОДИНА**  
**ГРАД НОВИ САД**  
**ГРАДСКА УПРАВА ЗА УРБАНИЗАМ**  
**И ГРАЂЕВИНСКЕ ПОСЛОВЕ**

Број : V-35-560/22

Дана: 20.07.2022. године

Н О В И С А Д

**ВД НАЧЕЛНИКА**  
**Дејан Михајловић**

