

На основу члана 46. став 1. Закона о планирању и изградњи („Службени гласник Републике Србије“, бр. 72/09, 81/09 – исправка, 64/10 – УС, 24/11, 121/12, 42/13 – УС, 50/13 – УС, 98/13 – УС, 132/14, 145/14, 83/18, 31/19, 37/19 – др. закон, 9/20 и 52/21) и члана 39. тачка 7. Статута Града Новог Сада („Службени лист Града Новог Сада“, број 11/19), Скупштина Града Новог Сада на XXXIII седници од 25. новембра 2022. године, доноси

ОДЛУКУ
О ИЗРАДИ ИЗМЕНА И ДОПУНА ПЛАНА ДЕТАЉНЕ РЕГУЛАЦИЈЕ БЛОКОВА
ОКО УЛИЦЕ ЦАРА ДУШАНА У НОВОМ САДУ
(ЛОКАЛИТЕТ У УЛИЦИ ЦАРА ДУШАНА БРОЈ 33)

Члан 1.

На основу ове одлуке израдиће се одлука о изменама и допунама Плана детаљне регулације блокова око Улице цара Душана у Новом Саду („Службени лист Града Новог Сада“, број 50/19) (у даљем тексту: План), за локалитет у Улици цара Душана број 33.

Члан 2.

Одлуком о изменама и допунама Плана обухватиће се цела парцела број 3414, површине 477 m², у Катастарској општини Нови Сад II.

Члан 3.

Услови и смернице за уређење и грађење обухваћеног простора дефинисани су Планом генералне регулације простора за мешовиту намену између Булевара Европе, Булевара цара Лазара, улица Стражиловске и Жарка Зрењанина, Булевара Михајла Пупина, улица Јеврејске и Футошке у Новом Саду („Службени лист Града Новог Сада“, бр. 40/11, 30/12 – исправка, 45/15, 63/15, 9/16, 19/16, 34/17, 21/18, 22/19, 23/19 – др. план, 50/19, 9/20, 63/20, 64/20, 5/21, 28/21 – др. план и 33/21) (у даљем тексту: План генералне регулације), којим је обухваћени простор претежно намењен за општеградски центар.

Члан 4.

Циљ израде одлуке о изменама и допунама Плана је преиспитивање важећег планског решења, дефинисање урбанистичких параметара који ће одредити и омогућити лакшу реализацију планиране намене и створити услове за програмско, урбанистичко и архитектонско унапређење простора.

Члан 5.

Концептуални оквир планирања одређен је Планом генеалне регулације.

Члан 6.

Рок за израду одлуке о изменама и допунама Плана је 20 радних дана од дана завршетка поступка раног јавног увида, односно достављања посебних услова за израду планског документа од стране надлежних институција.

Члан 7.

Средства за израду одлуке о изменама и допунама Плана обезбедила је ИЗГРАДЊА ДОО НОВИ САД.

Члан 8.

Одлуку о изменама и допунама Плана израдиће Јавно предузеће „Урбанизам“ Завод за урбанизам Нови Сад.

Члан 9.

Саставни део ове одлуке су Решење о неприступању изради стратешке процене утицаја одлуке о изменама и допунама Плана детаљне регулације блокова око Улице цара Душана у Новом Саду на животну средину, и графички приказ обухвата планског подручја које се мења.

Члан 10.


Рани јавни увид обавиће се након доношења ове одлуке, излагањем материјала у приземљу пословне зграде Јавног предузећа „Урбанизам“ Завод за урбанизам Нови Сад, Булевар цара Лазара број 3, у просторијама Месне заједнице „7. јули“, Нови Сад, Улица Мише Димитријевића број 74а, путем интернет странице Скупштине Града Новог Сада <https://skupstina.novisad.rs/rani-javni-uvид/> и интернет странице Града Новог Сада <http://www.novisad.rs/lat/gradska-uprava-za-urbanizam-i-gradjevinske-poslove-0>.

Јавни увид обавиће се излагањем нацрта одлуке о изменама и допунама Плана детаљне регулације блокова око Улице цара Душана у Новом Саду (локалитет у Улици цара Душана број 33), у трајању од 30 дана, у приземљу пословне зграде Јавног предузећа „Урбанизам“ Завод за урбанизам Нови Сад, Булевар цара Лазара број 3, и у просторијама Месне заједнице „7. јули“, Нови Сад, Улица Мише Димитријевића број 74а, путем интернет стране <https://skupstina.novisad.rs/javni-uvид/> и <http://www.novisad.rs/lat/gradska-uprava-za-urbanizam-i-gradjevinske-poslove-0>.

Члан 11.

Ова одлука ступа на снагу осмог дана од дана објављивања у „Службеном листу Града Новог Сада“.

РЕПУБЛИКА СРБИЈА
АУТОНОМНА ПОКРАЈИНА ВОЈВОДИНА
ГРАД НОВИ САД
СКУПШТИНА ГРАДА НОВОГ САДА
Број: 35-430/2022-I
25. новембар 2022. године
НОВИ САД

Председница

MSc Јелена Маринковић Радомировић

Градска управа за урбанизам и грађевинске послове, на основу члана 9. став 3. Закона о стратешкој процени утицаја на животну средину ("Службени гласник РС", бр. 135/04 и 88/10), а по прибављеном Мишљењу Градске управе за заштиту животне средине, број VI-501-1/2022-166 од 31.05.2022. године, доноси

РЕШЕЊЕ

О НЕПРИСТУПАЊУ ИЗРАДИ СТРАТЕШКЕ ПРОЦЕНЕ УТИЦАЈА ОДЛУКЕ О ИЗМЕНАМА И ДОПУНАМА ПЛАНА ДЕТАЉНЕ РЕГУЛАЦИЈЕ БЛОКОВА ОКО УЛИЦЕ ЦАРА ДУШАНА У НОВОМ САДУ НА ЖИВОТНУ СРЕДИНУ

Не приступа се изради стратешке процене утицаја одлуке о изменама и допунама Плана детаљне регулације блокова око Улице цара Душана у Новом Саду на животну средину, којом ће бити обухваћен простор у границама одређеним одлуком о изради измена и допуна Плана детаљне регулације блокова око Улице цара Душана у Новом Саду (локалитет у Улици цара Душана бр. 33).

Образложење

Законом о стратешкој процени утицаја на животну средину ("Службени гласник Републике Србије" бр. 135/04 и 88/10) прописано је да се стратешка процена врши за планове, програме и основе у области просторног и урбанистичког планирања.

Одлуку о изради стратешке процене доноси орган надлежан за припрему плана, по претходно прибављеном мишљењу органа надлежног за послове заштите животне средине и других заинтересованих органа и организација. Одлука о изради стратешке процене утицаја на животну средину је саставни део одлуке о изради плана и објављује се.

Законом о планирању и изградњи ("Службени гласник РС", бр. 72/09, 81/09 – исправка, 64/10 – УС, 24/11, 121/12, 42/13 – УС, 50/13 – УС, 98/13 – УС, 132/14, 145/14 и 83/18, 31/19, 37/19-др. закон, 9/20 и 52/21), у члану 46. ст. 6. прописано је да носилац израде плана, пре доношења одлуке о изради планског документа, од надлежног органа за послове заштите животне средине прибавља мишљење о потреби израде стратешке процене утицаја на животну средину.

Одлуком о одређивању врсте планских докумената за које се израђује стратешка процена утицаја на животну средину ("Службени лист Града Новог Сада" број 48/09), одређене су врсте планских докумената у области просторног и урбанистичког планирања за које се израђује стратешка процена утицаја на животну средину. Поред тога прописано је да за измене планских докумената, орган надлежан за припрему плана може одлучити, по претходно прибављеном мишљењу органа надлежног за послове заштите животне средине и других заинтересованих органа и организација, да се не израђује стратешка процена утицаја на животну средину.

Услови и смернице за израду одлуке о изменама и допунама Плана дефинисани су Планом генералне регулације простора за мешовиту намену између Булевара Европе, Булевара цара Лазара, улица Стражиловске и Жарка Зрењанина, Булевара Михајла Пупина, улица Јеврејске и Футошке у Новом Саду ("Службени лист Града Новог Сада", бр. 40/11, 30/12- исправка, 45/15, 63/15, 9/16, 19/16, 34/17, 21/18, 22/19, 50/19, 9/20, 63/20, 64/20, 5/21 и 33/21), којим је обухваћени простор претежно намењен за општеградски центар.

Важећи плански основ за обухваћено подручје је План детаљне регулације блокова око Улице цара Душана у Новом Саду ("Службени лист Града Новог Сада", број 50/19), којим је овај локалитет утврђена намена општеградски центар.

Одлуком о изменама и допунама Плана детаљне регулације блокова око Улице цара Душана у Новом Саду (локалитет у Улици цара Душана бр. 33) обухватиће се цела парцела бр. 3414 у Катастарској општини Нови Сад II, укупне површине 477 m².

На парцели су изграђена два стамбена објекта и један помоћни, (према увиду у стање на терену и стању евидентираном на катастарским подлогама из катастра непокретности добијеним за израду овог Плана).

Предметној парцели приступ је обезбеђен са западне стране, из Улице цара Душана. У ближем окружењу, околне парцеле су намењене породичном становању и углавном је изграђена просторна целина, осим са јужне стране где је суседна парцела на углу улица Чернишевског и Цара Душана, намењена такође за општеградски центар.

Предметни простор се у свом западном делу ослања на Улицу цара Душана, преко које је обезбеђен колски и пешачки приступ парцели.

Спратност објеката биће максимално три надземне етаже, односно приземље, спрат и поткровље. Објекат ће се градити као слободностојећи. Индекс заузетости биће максимално 50 % у односу на површину парцеле, у оквиру зоне изградње која ће се одредити овим изменама и допунама Плана. Паркирање је обавезно решити на сопственој парцели. Задржава се планирана намена са правилима изградње објеката, који су утврђени у важећем плану детаљне регулације.

Циљ израде одлуке о изменама и допунама Плана је преиспитивање важећег планског решења, дефинисање урбанистичких параметара који ће одредити и омогућити лакшу реализацију планиране намене и створити услове за програмско, урбанистичко и архитектонско унапређење простора.

За израду Плана ће се прибавити посебни услови од органа, посебних организација, ималаца јавних овлашћења и других институција, који су овлашћени да утврђују посебне услове за заштиту и уређење простора.

С обзиром на то да се ради о мањим изменама и допунама планског документа и да се ради о простору који Одлуком о одређивању врсте планских докумената за које се израђује стратешка процена утицаја на животну средину ("Службени лист Града Новог Сада" број 48/09) није утврђен као простор за који се израђује стратешка процена утицаја плана на животну средину, доноси се решење о неприступању изради стратешке процене утицаја измена и допуна Плана детаљне регулације блокова око Улице цара Душана у Новом Саду на животну средину.

Зависно од намене и услова за изградњу, за пројекте који буду реализовани на основу измена и допуна Плана детаљне регулације блокова око Улице цара Душана у Новом Саду (локалитет у Улици цара Душана бр. 33), услови заштите животне средине, односно потреба покретања поступка процене утицаја на животну средину, биће утврђени у складу са Законом о процени утицаја на животну средину ("Службени гласник РС", бр. 135/04 и 36/09) и Уредбом о утврђивању Листе пројеката за које је обавезна процена утицаја и Листе пројеката за које се може захтевати процена утицаја на животну средину ("Службени гласник РС", број 114/08).


На основу свега наведеног одлучено је као у диспозитиву.

РЕПУБЛИКА СРБИЈА
АУТОНОМНА ПОКРАЈИНА ВОЈВОДИНА
ГРАД НОВИ САД
ГРАДСКА УПРАВА ЗА УРБАНИЗАМ
И ГРАЂЕВИНСКЕ ПОСЛОВЕ

Број : V-35-430/22

Дана: 03.06.2022. године

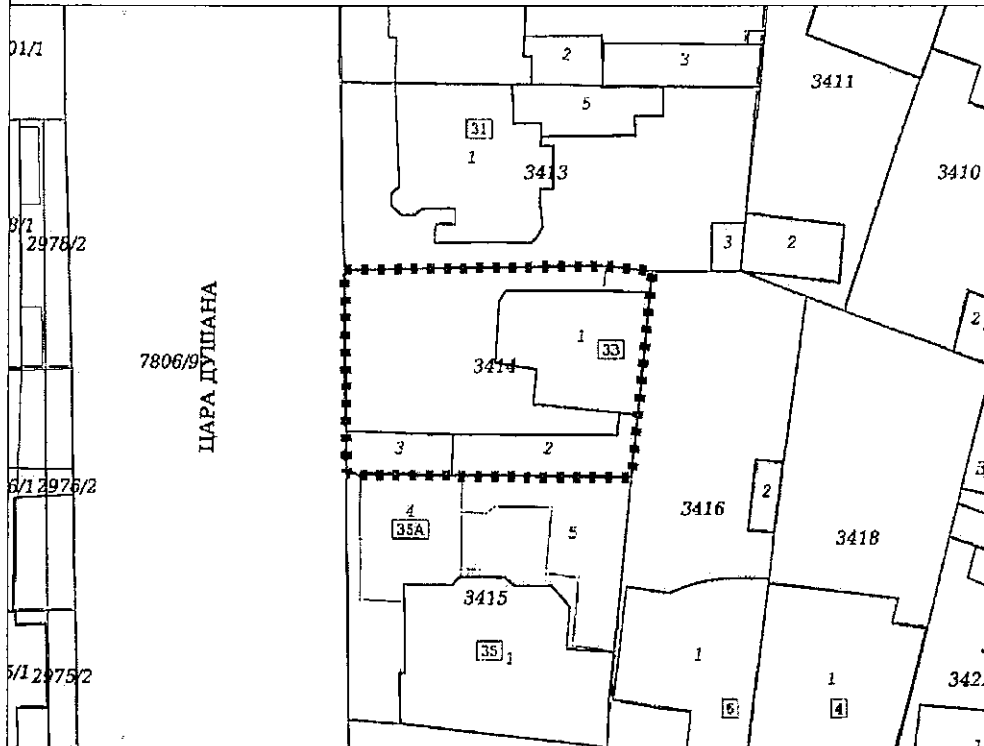
Н О В И С А Д



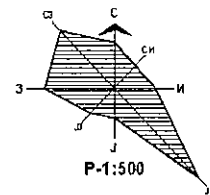
ВЛНАЧЕЛНИКА
Дејан Михајловић

ИЗМЕНЕ И ДОПУНЕ ПЛАНА ДЕТАЉНЕ РЕГУЛАЦИЈЕ БЛОКОВА
ОКО УЛИЦЕ ЦАРА ДУШАНА (ЛОКАЛИТЕТ У УЛИЦИ ЦАРА ДУШАНА БРОЈ 33)

ОБУХВАТ ИЗМЕНА И ДОПУНА ПЛАНА



■■■■■■ ГРАНИЦА ОБУХВАТА ИЗМЕНА И ДОПУНА ПЛАНА



Јавно предузеће "УРБАНИЗАМ" Завод за урбанизам
Нови Сад, Булевар цара Лазара 3/III

