



# СЛУЖБЕНИ ЛИСТ ГРАДА НОВОГ САДА

Година XLI - Број 65

НОВИ САД, 28. децембар 2022.

примерак 440,00 динара

## ГРАД НОВИ САД

### Скупштина

#### 1283

На основу члана 67. Закона о јавним предузећима ("Службени гласник РС", број 15/16 и 88/19) и члана 39. тачка 53. Статута Града Новог Сада ("Службени лист Града Новог Сада", број 11/19), Скупштина Града Новог Сада на XXXV седници од 28. децембра 2022. године, доноси

### ОДЛУКУ О ОБЕЗБЕЂИВАЊУ СРЕДСТАВА ЗА НЕСМЕТАНО ФУНКЦИОНИСАЊЕ ЈАВНОГ ПРЕДУЗЕЋА „СПОРТСКИ И ПОСЛОВНИ ЦЕНТАР ВОЈВОДИНА“ НОВИ САД ЗА 2022. ГОДИНУ

#### Члан 1.

Овом одлуком обезбеђују се финансијска средства Јавном предузећу „Спортски и пословни центар Војводина“ Нови Сад (у даљем тексту: предузеће), из буџета Града Новог Сада за 2022. годину у износу од 30.000.000,00 динара, за несметано функционисање предузећа.

#### Члан 2.

Средства из члана 1. ове одлуке нису државна помоћ.

#### Члан 3.

Средства из члана 1. ове одлуке користе се у складу са Програмом коришћења средстава за обезбеђење услова за несметано обављање делатности Јавног предузећа

„Спортски и пословни центар Војводина“ Нови Сад за 2022. Годину (у даљем тексту: Програм) који је саставни део ове одлуке.

#### Члан 4.

О реализацији ове одлуке стараће се Градска управа за спорт и омладину.

#### Члан 5.

Захтев за пренос средстава из члана 1. ове одлуке уз приложу документацију, предузеће доставља Градској управи за спорт и омладину која у складу са прописима, на основу валидне књиговодствене документације врши пренос средстава на рачун предузећа.

#### Члан 6.

Предузеће подноси Скупштини Града Новог Сада извештај о реализацији Програма у року од 30 дана од реализације Програма.

#### Члан 7.

Ова одлука ступа на снагу даном доношења, а објавиће се у "Службеном листу Града Новог Сада".

РЕПУБЛИКА СРБИЈА  
АУТОНОМНА ПОКРАЈИНА ВОЈВОДИНА  
ГРАД НОВИ САД  
СКУПШТИНА ГРАДА НОВОГ САДА  
Број: 66-1/2022-767-1  
28. децембар 2022. године  
НОВИ САД

Председница

**MSc Јелена Маринковић Радомировић, с.р.**

### ПРОГРАМ

#### КОРИШЋЕЊА СРЕДСТАВА ЗА ОБЕЗБЕЂЕЊЕ УСЛОВА ЗА НЕСМЕТАНО ОБАВЉАЊЕ ДЕЛАТНОСТИ ЈАВНОГ ПРЕДУЗЕЋА „СПОРТСКИ И ПОСЛОВНИ ЦЕНТАР ВОЈВОДИНА“ НОВИ САД ЗА 2022. ГОДИНУ

НАМЕНА	ОСНОВ	УКУПАН ИЗНОС
Обавезе ЈП „Спортски и пословни центар Војводина“ Нови Сад	1. Обавезе по рачунима за електричну енергију за период 01.11.-31.12. 2022. године према ЈП ЕПС	26.650.000,00
	2. Обавезе по рачунима за гас за период 01.11.-31.12.2022. године према ДП „Нови Сад-Гас“	2.500.000,00
	3. Обавезе по рачунима за фреон према „Master frigo“.	850.000,00
	<b>УКУПНО:</b>	<b>30.000.000,00</b>

**1284**

На основу члана 24. став 1. тачка 3. Одлуке о усклађивању Одлуке о организовању радне организације Спортски и пословни центар „Војводина“ у оснивању као јавног предузећа („Службени лист Града Новог Сада“, бр. 47/16 и 5/22) и члана 39. тачка 30. Статута Града Новог Сада („Службени лист Града Новог Сада“, број 11/19), Скупштина Града Новог Сада на XXXV седници од 28. децембра 2022. године, доноси

**РЕШЕЊЕ**  
**О ДАВАЊУ САГЛАСНОСТИ НА ОДЛУКУ**  
**О ИЗМЕНАМА ПРОГРАМА ПОСЛОВАЊА**  
**ЈАВНОГ ПРЕДУЗЕЋА „СПОРТСКИ И**  
**ПОСЛОВНИ ЦЕНТАР ВОЈВОДИНА“**  
**НОВИ САД ЗА 2022. ГОДИНУ**

I. ДАЈЕ СЕ САГЛАСНОСТ на Одлуку о изменама Програма пословања Јавног предузећа „Спортски и пословни центар Војводина“ Нови Сад за 2022. годину, коју је донео Надзорни одбор Јавног предузећа „Спортски и пословни центар Војводина“ Нови Сад на 218. седници одржаној 23. децембра 2022. године.

II. Ово решење објавити у „Службеном листу Града Новог Сада“.

РЕПУБЛИКА СРБИЈА  
АУТОНОМНА ПОКРАЈИНА ВОЈВОДИНА  
ГРАД НОВИ САД  
СКУПШТИНА ГРАДА НОВОГ САДА  
Број: 66-1/2022-766-I  
28. децембар 2022. године  
НОВИ САД

*Председница*

**MSc Јелена Маринковић Радомировић, с.р.**

**1285**

На основу члана 23. став 1. тачка 3. Одлуке о усклађивању Одлуке о организовању Градског саобраћајног предузећа „Нови Сад“, као јавног предузећа („Службени лист Града Новог Сада“, бр. 47/16 и 41/22) и члана 39. тачка 30. Статута Града Новог Сада („Службени лист Града Новог Сада“, број 11/19), Скупштина Града Новог Сада на XXXV седници од 28. децембра 2022. године доноси

**РЕШЕЊЕ**  
**О ДАВАЊУ САГЛАСНОСТИ НА ОДЛУКУ**  
**О ИЗМЕНАМА ПРОГРАМА ПОСЛОВАЊА**  
**ЈАВНОГ ГРАДСКОГ САОБРАЋАЈНОГ**  
**ПРЕДУЗЕЋА „НОВИ САД“ НОВИ САД**  
**ЗА 2022. ГОДИНУ**

I. ДАЈЕ СЕ САГЛАСНОСТ на Одлуку о изменама Програма пословања Јавног градског саобраћајног предузећа „Нови Сад“ Нови Сад за 2022. годину, коју је донео Надзорни одбор Јавног градског саобраћајног предузећа „Нови Сад“

Нови Сад на 33. седници одржаној 21. децембра 2022. године.

II. Ово решење објавити у „Службеном листу Града Новог Сада“.

РЕПУБЛИКА СРБИЈА  
АУТОНОМНА ПОКРАЈИНА ВОЈВОДИНА  
ГРАД НОВИ САД  
СКУПШТИНА ГРАДА НОВОГ САДА  
Број: 34-8647/2022-I  
28. децембар 2022. године  
НОВИ САД

*Председница*

**MSc Јелена Маринковић Радомировић, с.р.**

**1286**

На основу члана 59. став 1. Закона о локалној самоуправи („Службени гласник Републике Србије“, бр. 129/07, 83/14 - др. закон, 101/16 - др. закон, 47/18 и 111/21 - др. закон) и члана 80. став 1. Статута Града Новог Сада („Службени лист Града Новог Сада“, број 11/19), Скупштина Града Новог Сада на XXXV седници од 28. децембра 2022. године доноси

**ОДЛУКУ**  
**О ИЗМЕНАМА И ДОПУНАМА ОДЛУКЕ О**  
**ГРАДСКИМ УПРАВАМА ГРАДА НОВОГ САДА**

*Члан 1.*

У Одлуци о градским управама Града Новог Сада („Службени лист Града Новог Сада“, бр. 52/08, 55/09, 11/10, 39/10, 60/10, 69/13, 70/16, 54/20 и 58/21), у члану 4. запета и речи: „Служба за буџетску инспекцију“, бришу се.

*Члан 2.*

У члану 21. став 4. мења се и гласи:

„У Градској управи обављају се послови који се односе на унапређење и промоцију родне равноправности, политику једнаких могућности и праћење стања у овој области у Граду.“.

Став 13. мења се и гласи:

„У саставу Градске управе образују се Канцеларија за сарадњу са цивилним друштвом Града Новог Сада и Канцеларија за родну равноправност, са положајем сектора.“.

После става 14. додаје се нови став 15. који гласи:

„У Канцеларији за родну равноправност обављају се послови који се односе на:

- праћење спровођења политика и мера за остваривање и унапређење родне равноправности у органима Града;
- праћење стања о полној структури, броју и проценту запослених и радно ангажованих лица у органима Града;
- евидентирање података о остваривању родне равноправности и достављање годишних извештаја надлежном министарству у погледу остварене родне равноправности у органима Града;

- сарадњу са надлежним министарством, телима за родну равноправност, установама и другим органима јавне власти који се баве спречавањем свих облика дискриминације, учествовање у предузимању мера и активности које су у функцији подстицања и унапређења родне равноправности и отклањање свих облика неправилности у погледу положаја и права полова;
- учествовање у пројектима који се односе на област родне равноправности;
- пружање стручне помоћи у интегрисању принципа родне равноправности и организовање едукација запослених у циљу имплементације принципа родне равноправности у органима Града.“.

Досадашњи став 15. постаје став 16.

#### Члан 3.

У члану 27. став 6. мења се и гласи:

„У саставу Службе образују се Сектор за јавне набавке Службе, Сектор за финансијске послове и Сектор за информатичке послове и е-управу.“.

Став 7. мења се и гласи:

„У Сектору за јавне набавке Службе обављају се послови спровођења поступака јавних набавки за која су средства обезбеђена у буџету, односно у финансијском плану Скупштине Града, Градоначелника, Градског већа, Службе извршних органа Града Новог Сада и Службе.“.

После става 8. додаје се став 9. који гласи:

„У Сектору за информатичке послове и е-управу обављају се послови е-управе и информатички послови за све директне кориснике буџетских средстава Града.“.

#### Члан 4.

Члан 34. мења се и гласи:

„Градском управом руководи начелник, посебном организацијом директор, службом шеф (у даљем тексту: старешина).

Старешина има заменика који га замењује у случају његове одсутности и спречености да обавља своју дужност.

Старешина може имати једног или више помоћника за обављање послова из надлежности градске управе, које распоређује на основу акта из члана 29. ове одлуке.

Сектором, односно другом основном унутрашњом јединицом са положајем сектора у саставу градске управе руководи шеф Сектора ког распоређује старешина.

Изузетно, Сектором за буџет, Сектором за финансијско праћење и анализу капиталних пројеката, Сектором за ванредне ситуације и комунално-техничке послове и Сектором за јавне набавке Службе руководи шеф Сектора, кога распоређује старешина, а који у погледу права, обавеза и одговорности из радног односа има положај начелника градске управе утврђене актима органа Града.

Шеф Сектора из става 5. овог члана, може имати једног или више помоћника, које распоређује старешина, а који у погледу права, обавеза и одговорности из радног односа имају положај помоћника начелника градске управе, за обављање послова из надлежности Сектора.“.

#### Члан 5.

У члану 56. став 1. мења се и гласи:

„Шефа одељења, шефа одсека и руководиоца групе распоређује старешина у складу са актом о унутрашњем уређењу и систематизацији градске управе, посебне организације и службе.“.

#### Члан 6.

Старешина градске управе, посебне организације и службе дужан је да акт о унутрашњем уређењу и систематизацији градске управе, посебне организације и службе усклади са одредбама ове одлуке у року од 60 дана од дана ступања на снагу ове одлуке.

#### Члан 7.

Ова одлука ступа на снагу наредног дана од дана објављивања у „Службеном листу Града Новог Сада“, а примењиваће се почев од 1. јануара 2023. године.

РЕПУБЛИКА СРБИЈА  
АУТОНОМНА ПОКРАЈИНА ВОЈВОДИНА  
ГРАД НОВИ САД  
СКУПШТИНА ГРАДА НОВОГ САДА  
Број: 021-2/2022-357-5-I  
28. децембар 2022. године  
НОВИ САД

Председница

**МSc Јелена Маринковић Радомировић, с.р.**

## 1287

На основу члана 39. тачка 82. Статута Града Новог Сада („Службени лист Града Новог Сада“, број 11/19), Скупштина Града Новог Сада на XXXV седници од 28. децембра 2022. године, доноси

## ОДЛУКУ О ИЗМЕНИ И ДОПУНАМА ОДЛУКЕ О КОМУНАЛНОЈ МИЛИЦИЈИ

#### Члан 1.

У Одлуци о комуналној милицији („Службени лист Града Новог Сада“, број 55/19) члан 3. мења се и гласи:

#### „Члан 3.

У оквиру Сектора образује се Одељење за послове комуналне милиције, у оквиру кога се послови обављају у пет одсека:

- Одсек Исток
- Одсек Запад
- Одсек Север
- Одсек Југ
- Одсек за административно-аналитичке и информатичке послове.“

#### Члан 2.

У члану 13. после става 1. додаје се нови став 2. који гласи:

„Овлашћења из става 1. овог члана Комунална милиција примењује под условима и на начин утврђен законом којим се уређују унутрашњи послови и подзаконским прописима

о полицијским овлашћењима и начину обављања полицијских послова.“

Досадашњи ст. 2-5. постају ст. 3-6.

#### Члан 3.

После члана 13. додају се нови чл. 13 а, 13б и 13 в који гласе:

#### „Члан 13 а

Комунална милиција у обављању комунално милицијских послова врши аудио и видео снимање (у даљем тексту: снимање) на јавном месту у складу са Правилником о начину снимања на јавном месту и начину на који комунална милиција саопштава намеру да врши снимање („Службени гласник Републике Србије“, бр. 27/20 и 101/20).

Снимањем на јавном месту сматра се снимање на било ком делу јавног простора на ком Комунална милиција у складу са одлукама Скупштине Града Новог Сада обавља послове из члана 8. ове одлуке.

За снимање Комунална милиција користи опрему за видео-акустичке снимке и фотографисање, као и возила, бицикле, мотоцикле и друга средства Комуналне милиције са уређајима за снимање.

Одлуку о снимању доноси начелник Комуналне милиције, односно начелник Градске управе.

Пре доношења одлуке о снимању усваја се План снимања који се доставља на мишљење подручној полицијској управи Министарства унутрашњих послова – Дирекције полиције, надлежној за Град Нови Сад.

План снимања је саставни део одлуке о снимању из става 4. овог члана.

Обавезе Комуналне милиције у вези са обрадом, протоком и преносом снимљеног материјала, извршавају се, а права физичких лица у вези са тим материјалом остварују, у складу са законом и другим прописима којима се уређује заштита података о личности.

#### Члан 13 б

Комунални милиционер издаје прекршајни налог у складу са одредбама закона којим се уређују прекршаји.

Изузетно, када учинилац прекршаја није затечен на лицу места, Комунални милиционер у складу са законом може применити овлашћење прикупљања обавештења, података и информација у сарадњи са министарством надлежним за унутрашње послове, као и да прибави обавештења, податке и информације од лица за које се основано претпоставља да располаже истим у циљу откривања починиоца прекршаја.

По извршеном прикупљању обавештења, података и информација из става 2. овог члана Комунални милиционер издаје прекршајни налог.

Прекршајни налог се уручује присутном лицу за кога се сматра да је учинио прекршај у моменту откривања прекршаја, а ако је лице за кога се сматра да је учинило прекршај одсутно достављање прекршајног налога ће се извршити путем поште или службеног лица Комуналне милиције, у складу са одредбама о достављању из закона који уређује општи управни поступак.

#### Члан 13 в

Ометањем, односно спречавањем комуналног милиционера у обављању послова аудио и видео снимања, као послова комуналне милиције, у смислу ове одлуке сматра се прекривање и заклањање регистарских таблица моторних возила која су заустављена или остављена на јавним површинама, а што је прописано као прекршај чланом 51. Закона о комуналној милицији.“

#### Члан 4.

Ова одлука ступа на снагу наредног дана од дана објављивања у „Службеном листу Града Новог Сада“, а примењиваће се од 01.01.2023. године.

РЕПУБЛИКА СРБИЈА  
АУТОНОМНА ПОКРАЈИНА ВОЈВОДИНА  
ГРАД НОВИ САД  
СКУПШТИНА ГРАДА НОВОГ САДА  
Број: 021-1/2016-1581-1  
28. децембар 2022. године  
НОВИ САД

Председница

**MSc Јелена Маринковић Радомировић, с.р.**

#### 1288

На основу члана 13. Закона о комуналним делатностима („Службени гласник Републике Србије“, бр. 88/11, 104/16 и 95/18) и члана 39. тачка 38. Статута Града Новог Сада („Службени лист Града Новог Сада“, број 11/19), Скупштина Града Новог Сада на XXXV седници од 28. децембра 2022. године, доноси

### ОДЛУКУ О ИЗМЕНИ ОДЛУКЕ О ЈАВНИМ ПАРКИРАЛИШТИМА НА ТЕРИТОРИЈИ ГРАДА НОВОГ САДА

#### Члан 1.

У Одлуци о јавним паркиралиштима на територији Града Новог Сада („Службени лист Града Новог Сада“, бр. 4/10, 5/10- испр, 19/10-испр, 50/10, 44/11, 38/12, 7/13 – испр, 28/14, 11/15, 74/16, 21/17, 61/17, 42/18, 59/18, 61/19, 9/21, 24/21, 16/22 и 47/22) у члану 17. став 2. речи: „из члана 7. тач. 1. и 2.“ замењују се речима: „из члана 7. тачка 1.“.

#### Члан 2.

Ова одлука ступа на снагу осмог дана од дана објављивања у „Службеном листу Града Новог Сада“.

РЕПУБЛИКА СРБИЈА  
АУТОНОМНА ПОКРАЈИНА ВОЈВОДИНА  
ГРАД НОВИ САД  
СКУПШТИНА ГРАДА НОВОГ САДА  
Број: 34-7531/2022-1  
28. децембар 2022. године  
НОВИ САД

Председница

**MSc Јелена Маринковић Радомировић, с.р.**

1289

Члан 1.

На основу члана 94. став 1. Закона о планирању и изградњи („Службени гласник РС“, бр. 72/09, 81/09 -испр, 64/10 - одлука УС, 24/11, 121/12, 42/13 - одлука УС, 50/13 - одлука УС, 98/13 - одлука УС, 132/14, 145/14, 83/18, 31/19, 37/19 – др.закон, 9/20 и 52/21), а у вези са Правилником о садржини, поступку и начину доношења програма уређивања грађевинског земљишта („Службени гласник РС“, број 27/15) и члана 39. тачка 27. Статута Града Новог Сада („Службени лист Града Новог Сада“, број 11/19), Скупштина Града Новог Сада на XXXV седници од 28. децембра 2022. године, доноси

Овом одлуком утврђује се Програм уређивања грађевинског земљишта за 2023. годину (у даљем тексту: Програм), који је саставни део ове одлуке.

Члан 2.

Програм обухвата: радове на припремању земљишта, радове на комуналном опремању земљишта, као и трошкове реализације инвестиција и извршења судских одлука.

Члан 3.

За реализацију Програма планирају се средства у укупном износу од **8.247.751.089,14** динара, и то према изворима прихода:

## О Д Л У К У О ПРОГРАМУ УРЕЂИВАЊА ГРАЂЕВИНСКОГ ЗЕМЉИШТА ЗА 2023. ГОДИНУ

### Средства из буџета Града Новог Сада (у даљем тексту: Буџет)

1.	Општи приходи и примања буџета (од чега 35.300.000,00 динара представља средства од новчаних казни за прекршаје предвиђене прописима о безбедности саобраћаја на путевима)	2.327.663.555,66 динара
2.	Трансфери од других нивоа власти	70.000.000,00 динара
3.	Примања од продаје нефинансијске имовине	3.600.000.000,00 динара
4.	Нераспоређени вишак прихода и примања из ранијих година (од чега 29.893.403,98 динара представља неутрошена средства од новчаних казни за прекршаје предвиђене прописима о безбедности саобраћаја на путевима)	1.536.086.025,08 динара
5.	Неутрошена средства трансфера од других нивоа власти	59.425.508,40 динара
6.	Примања од домаћих задуживања	654.576.000,00 динара
<b>УКУПНО:</b>		<b>8.247.751.089,14 динара</b>

Средства из става 1. овог члана распоређују се на:

I	Радове на припремању земљишта	1.486.095.921,00 динара
II	Радове на комуналном опремању земљишта	6.173.318.468,74 динара
III	Трошкове реализације инвестиција и извршења судских одлука	588.336.700,00 динара
		<b>8.247.751.089,14 динара</b>

Градоначелник Града Новог Сада (у даљем тексту: Градоначелник), на предлог Градске управе за грађевинско земљиште и инвестиције (у даљем тексту: Градска управа), утврдиће приоритете у извршавању радова предвиђених у Програму.

Радови на уређивању грађевинског земљишта, који нису обухваћени Програмом, могу се изводити под условом да се обезбеде посебна средства за финансирање и да ти радови не утичу на извршење радова утврђених Програмом.

У случају потребе може се приступити изради просторно урбанистичке документације, која није предвиђена Програмом у делу I Радови на припремању земљишта, тачка

1. Планска документа и истражни радови, подтачка 1.1 Просторно урбанистичка документација, у оквиру укупно предвиђених средстава Програмом за ову намену, о чему одлучује Градско веће Града Новог Сада, на предлог Градске управе.

Члан 4.

У зонама где не постоји или је само незнатно изграђена комунална инфраструктура, а на којима су претежно објекти изграђени без грађевинске дозволе, односно одобрења за изградњу, опремање грађевинског земљишта реализује се на основу програма санације који ће се доносити за појединачне локалитете.

Програм из става 1. овог члана доноси Скупштина Града Новог Сада, на предлог Градоначелника и садржи:

- одређивање локалитета,
- дефинисање потребних радова на изградњи комуналне инфраструктуре,
- одређивање укупне вредности тих радова и начина финансирања радова,
- одређивање рокова за изградњу комуналне инфраструктуре, и др.

#### Члан 5.

Градска управа задужена је за реализацију Програма.

#### Члан 6.

Градска управа подноси Скупштини Града Новог Сада годишњи извештај о реализацији Програма.

Градска управа дужна је да, на захтев Градоначелника, достави периодични извештај о реализацији Програма.

#### Члан 7.

Ова одлука ступа на снагу наредног дана од дана објављивања у „Службеном листу Града Новог Сада“, а примењиваће се од 1. јануара 2023. године.

РЕПУБЛИКА СРБИЈА  
АУТОНОМНА ПОКРАЈИНА ВОЈВОДИНА  
ГРАД НОВИ САД  
СКУПШТИНА ГРАДА НОВОГ САДА  
Број: 021-7/2022-2292-3-I  
28. децембар 2022. године  
НОВИ САД

*Председница*

**MSc Јелена Маринковић Радомировић, с.р.**

### **ПРОГРАМ УРЕЂИВАЊА ГРАЂЕВИНСКОГ ЗЕМЉИШТА ЗА 2023. ГОДИНУ**

Програм уређивања грађевинског земљишта за 2023. годину (у даљем тексту: Програм), припремљен је у складу са одредбама: Закона о планирању и изградњи („Службени гласник РС“, бр. 72/09, 81/09 - испр, 64/10 - одлука УС, 24/11, 121/12, 42/13 - одлука УС, 50/13 - одлука УС, 98/13 - одлука УС, 132/14, 145/14, 83/18, 31/19, 37/19 – др. закон 9/20 и 52/21), Правилника о садржини, поступку и начину доношења програма уређивања грађевинског земљишта („Службени гласник РС“, број 27/15) и Статута Града Новог Сада („Службени лист Града Новог Сада“, број 11/19).

Програмом су обухваћени радови на уређивању грађевинског земљишта на територији Града Новог Сада, и то: радови на припремању земљишта, радови на комуналном опремању земљишта, као и трошкови реализације инвестиција и извршења судских одлука.

Информациону основу за израду Програма представља Генерални урбанистички план Града Новог Сада до 2030. године („Службени лист Града Новог Сада“, број 33/22) као стратешки плански документ, а из кога проистичу планови генералне регулације, односно планови детаљне регулације, који представљају планске основе Програма.

Полазну основу за израду Програма представљају потребе и захтеви становника Града Новог Сада, као непосредних корисника инфраструктурних објеката, планиран

прилив буџетских средстава, степен реализације вишегодишњих инвестиција и израђеност урбанистичке и техничке документације.

Критеријуми на основу којих је извршен избор појединачних радова који су уврштени у Програм су:

- уговорене обавезе из претходне године;
- завршетак објеката чија је изградња у току;
- изградња нових објеката од општег значаја за Град Нови Сад, означених као капитални објекти и објекти јавне намене;
- изградња објеката инфраструктуре који су неопходни за реализацију стамбене и друге изградње на локацијама где су радови започети и на новим локацијама;
- изградња недостајућих објеката комуналне инфраструктуре на подручјима месних заједница;
- законска и техничка потреба за изградом урбанистичке документације.

Садржину Програма чине:

- приказ појединачних локација са планираним радовима и врстама расхода и издатака, које су обухваћене радовима на припремању земљишта, радовима на комуналном опремању земљишта (радови на објектима комуналне и линијске инфраструктуре, објекти јавне намене, локације намењене уређивању земљишта и локације које се уређују у оквиру месних заједница) и трошкови реализације инвестиција;
- збирни прегледи радова на комуналном опремању земљишта, и то: 1. Преглед радова према начину коришћења услуга за све групе локација, који обухвата објекте индивидуалне комуналне потрошње, објекте заједничке комуналне потрошње и специфичне објекте комуналне опреме, а приказане у оквиру: капиталних објеката, опремања објеката јавне намене, површина јавне намене, опремања грађевинског земљишта и радова на територији месних заједница; 2. Преглед радова према начину коришћења услуга разврстаних у објекте индивидуалне комуналне потрошње, објекте заједничке комуналне потрошње и специфичне објекте комуналне опреме и 3. Преглед радова према функционалном рангу одговарајућих делова комуналних система обухваћених кроз магистралне објекте, примарне објекте и секундарне објекте.

Приказ предвиђених радова у виду Шематског графичког прегледа локација обухваћених Програмом објављује се на званичној интернет страници Града Новог Сада.

Основни носилац организације извршења Програма је Градска управа. Носиоци појединих стручних послова су: Јавно предузеће „Урбанизам“ Завод за урбанизам Нови Сад, Службе за катастар непокретности Нови Сад, Регионални центар „Електровојводина Нови Сад“ Огранак „Електродистрибуција Нови Сад“, Јавно комунално предузеће „Новосадска топлана“ Нови Сад, Завод за заштиту споменика културе Града Новог Сада, надлежне градске управе и остали учесници у реализацији, изабрани у складу са законом. Градска управа прикупља податке о извршењу Програма, обрађује их и припрема извештаје о извршењу Програма.

У случају промене обима или структуре средстава у буџету Града за финансирање Програма приступиће се изради измена и допуна Програма, а његова садржина ће бити утврђена према критеријумима за избор појединачних позиција Програма.

**А. ПРОГРАМ УРЕЂИВАЊА ГРАЂЕВИНСКОГ ЗЕМЉИШТА ЗА 2023. ГОДИНУ****РЕКАПИТУЛАЦИЈА**

<b>I</b>	<b>РАДОВИ НА ПРИПРЕМАЊУ ЗЕМЉИШТА</b>	<b>1.486.095.921,00</b>
1	<u>ПЛАНСКА ДОКУМЕНТАЦИЈА И ИСТРАЖНИ РАДОВИ</u>	<u>269.140.000,00</u>
1.1	ПРОСТОРНО-УРБАНИСТИЧКА ДОКУМЕНТАЦИЈА	200.000.000,00
1.2	СТУДИЈЕ, АНАЛИЗЕ И КАТАСТРИ ОБЈЕКТА КОМУНАЛНЕ ИНФРАСТРУКТУРЕ	49.640.000,00
1.4	ИНЖЕЊЕРСКО-ТЕХНИЧКА ИСПИТИВАЊА ЗЕМЉИШТА И АРХЕОЛОШКА ИСТРАЖИВАЊА	19.500.000,00
2	<u>ПРИБАВЉАЊЕ ЗЕМЉИШТА</u>	<u>1.216.955.921,00</u>
2.1	РЕШАВАЊЕ ИМОВИНСКО-ПРАВНИХ ОДНОСА	1.100.000.000,00
2.2	АСАНАЦИОНИ РАДОВИ И РАШЧИШЋАВАЊЕ ЗЕМЉИШТА	116.955.921,00
<b>II</b>	<b>РАДОВИ НА КОМУНАЛНОМ ОПРЕМАЊУ ЗЕМЉИШТА</b>	<b>6.173.318.468,14</b>
1	<u>КАПИТАЛНИ ОБЈЕКТИ</u>	<u>2.033.059.849,00</u>
П 3	ПАРТЕРНО УРЕЂЕЊЕ ДЕЛА ГРАДСКОГ ЈЕЗГРА	396.621.737,00
П 7	ИНФРАСТРУКТУРНО ОПРЕМАЊЕ ЛОКАЛИТЕТА РТВ	3.300.000,00
П 8	ПОСТРОЈЕЊЕ ЗА ПРЕЧИШЋАВАЊЕ ОТПАДНИХ ВОДА У БЕГЕЧУ	2.770.000,00
П 9	КАНАЛИЗАЦИЈА ОТПАДНИХ ВОДА У ВЕТЕРНИКУ	4.426.720,00
П11	АТЛЕТСКА ДВОРАНА И СТАДИОН СА ИНФРАСТРУКТУРОМ	15.058.708,00
П17	ДОМ ЗДРАВЉА НА ВИДОВДАНСКОМ НАСЕЉУ	15.086.400,00
П18	СПОРТСКИ КОМПЛЕКС У ФУТОГУ	654.576.000,00
П19	ПОСТРОЈЕЊЕ ЗА ПРЕЧИШЋАВАЊЕ ОТПАДНИХ ВОДА У РУМЕНЦИ	195.856.100,00
П20	ИЗГРАДЊА ПЕШАЧКО БИЦИКЛИСТИЧКОГ МОСТА И ОБНОВА ОБЈЕКТА ПЕТРОВАРАДИНСКЕ ТВРЂАВЕ СА ПОДГРАЂЕМ	40.247.370,00
1.1	ОБЈЕКТИ ОД СТРАТЕШКОГ ЗНАЧАЈА ЗА РАЗВОЈ ГРАДА	634.056.814,00
1.2	МОСТОВИ	71.060.000,00
2	<u>ОПРЕМАЊЕ ОБЈЕКТА ЈАВНЕ НАМЕНЕ</u>	<u>51.120.450,00</u>
3	<u>ПОВРШИНЕ ЈАВНЕ НАМЕНЕ</u>	<u>640.978.728,40</u>
3.1	ЈАВНЕ ПОВРШИНЕ	58.014.000,00
3.2	ЈАВНО И ДЕКОРАТИВНО ОСВЕТЉЕЊЕ	154.909.228,40
3.3	МАЛЕ УРБАНЕ ЦЕЛИНЕ	166.821.900,00
3.4	ПАРКОВИ И ТРГОВИ	1.320.000,00
3.5	ПРОЈЕКАТ ЕВРОПСКА ПРЕСТОНИЦА КУЛТУРЕ	17.193.600,00
3.6	СПОМЕНИЦИ И СПОМЕН ОБЕЛЕЖЈА	112.720.000,00
3.7	УРБАНА ОПРЕМА НА ЈАВНИМ ПОВРШИНАМА	130.000.000,00
4	<u>ОПРЕМАЊЕ ГРАЂЕВИНСКОГ ЗЕМЉИШТА</u>	<u>2.177.757.520,74</u>
4.1	ЛИНИЈСКО ОПРЕМАЊЕ	1.632.367.658,00
4.2	ИНФРАСТРУКТУРНО ОПРЕМАЊЕ ПОЈЕДИНАЧНИХ ЛОКАЛИТЕТА	545.389.862,74
5	<u>РАДОВИ НА ТЕРИТОРИЈИ МЕСНИХ ЗАЈЕДНИЦА</u>	<u>1.270.401.920,00</u>

<b>III</b>	<b>ТРОШКОВИ РЕАЛИЗАЦИЈЕ ИНВЕСТИЦИЈА И ИЗВРШЕЊА СУДСКИХ ОДЛУКА</b>	<b>588.336.700,00</b>
1	<u>ТРОШКОВИ РЕАЛИЗАЦИЈЕ ИНВЕСТИЦИЈА</u>	<u>288.336.700,00</u>
1.1	ТРОШКОВИ ПРИБАВЉАЊА, ОТУЂЕЊА И ДАВАЊА У ЗАКУП ЗЕМЉИШТА	22.720.000,00
1.2	ПРАТЕЋИ ТРОШКОВИ ИНВЕСТИЦИЈА	265.616.700,00
2	<u>ПОСТУПАЊЕ ПО СУДСКИМ ОДЛУКАМА</u>	<u>300.000.000,00</u>
2.1	НАКНАДА ШТЕТЕ И ТРОШКОВИ ПОСТУПАЊА ПО СУДСКИМ ОДЛУКАМА	300.000.000,00
	<b>УКУПНО:</b>	<b>8.247.751.089,14</b>
<b>I</b>	<b>РАДОВИ НА ПРИПРЕМАЊУ ЗЕМЉИШТА</b>	<b>1.486.095.921,00</b>
<b>1</b>	<b><u>ПЛАНСКА ДОКУМЕНТАЦИЈА И ИСТРАЖНИ РАДОВИ</u></b>	<b><u>269.140.000,00</u></b>
<b>1.1</b>	<b>ПРОСТОРНО-УРБАНИСТИЧКА ДОКУМЕНТАЦИЈА</b>	<b>200.000.000,00</b>
	– План генералне регулације општеградског центра западно од Булеvara Европе у Новом Саду	
	– План генералне регулације зелене стазе на траси бивше пруге Нови Сад – Беочин на сремској страни града	
	– План генералне регулације простора за породично становање – проширење Сајлова у Новом Саду	
	– Измене и допуне Плана генералне регулације насељеног места Футог (локалитет уз општински пут Футог–Планта–Кисач)	
	– Измене и допуне Плана генералне регулације насељеног места Ченеј (локалитет уз Државни пут IIA-100 и др.)	
	– Измене и допуне Плана генералне регулације насељеног места Кисач (локалитет за спорт и рекреацију)	
	– Измене и допуне Плана генералне регулације простора за мешовиту намену западно од Суботичког булеvara и северно од Булеvara војводе Степе у Новом Саду (локалитет уз Булевар војводе Степе)	
	– Измене и допуне Плана генералне регулације простора за мешовиту намену између улица Футошке, Хајдук Вељкове, Руменачке и Суботичког булеvara у Новом Саду (локалитет уз Булевар кнеза Милоша и продужетак Булеvara Јована Дучића)	
	– Измене и допуне Плана генералне регулације Лимана са Универзитетским центром у Новом Саду (локалитет верског објекта и др.)	
	– Измене и допуне Плана генералне регулације старог градског центра и подручја Малог Лимана у Новом Саду (проширење комплекса Гимназије „Светозар Марковић“)	
	– Измене и допуне Плана генералне регулације Сремске Каменице са окружењем (локалитет верског комплекса)	
	– План детаљне регулације туристичко-рекреативног подручја у оквиру Парка природе „Бегечка јама“	
	– План детаљне регулације општеградског центра на Алибеговцу	
	– План детаљне регулације простора за пословање западно од градске магистрале у Новом Саду	
	– План детаљне регулације туристичко-спортско-рекреативне зоне у просторној целини VII на Мишелуку	
	– Урбанистички пројекат „Спортског и пословног центра Војводина“ Нови Сад у Новом Саду	
	– Урбанистички пројекат комплекса Јавног комуналног предузећа „Пут“ Нови Сад у Новом Саду	
	– Студије за потребе израде Просторног плана Града Новог Сада :	
	· студија мреже насеља,	
	· студија становања,	
	· студија привредног развоја,	
	· студија јавних служби,	
	· студија спорта,	
	· студија развоја пољопривреде,	
	· студија зелених површина,	
	· студија заштите животне средине,	
	· студија саобраћаја,	
	· студија хидротехнике,	
	· студија енергетике	
	– Анализа просторног уређења Каменичке аде у Новом Саду	
	– Анализа мреже туристичких локалитета Града Новог Сада III део	
	– Анализа дечијих игралишта на територији Града Новог Сада	
	– Мерење подземних вода	



<b>1.2</b>	<b>СТУДИЈЕ, АНАЛИЗЕ И КАТАСТРИ ОБЈЕКТА КОМУНАЛНЕ ИНФРАСТРУКТУРЕ</b>	<b>49.640.000,00</b>
	<ul style="list-style-type: none"> <li>- Геодетске услуге за потребе рада Градске управе у Новом Саду (геодетска снимања, обележавања и израда пројеката геодетских обележавања)</li> <li>- Приступ перманентним базним станицама за коришћење ГПС инструмента</li> <li>- Градски комунални ГИС, одржавање и развој</li> <li>- Контролна геомеханичка, асфалтна и бетонска испитивања на територији Града Новог Сада и приградских насеља</li> <li>- Израда елабората за заштиту и утицај далековода на објекте</li> <li>- Трошкови израде урбанистичких и локацијских услова</li> <li>- Израда услова и мера заштите за потребе просторно-планске документације на територији Града Новог Сада</li> <li>- Израда студија и анализа</li> </ul>	
	<b>НАСТАВАК РАДОВА ПО УГОВОРУ</b>	
	<ul style="list-style-type: none"> <li>- Геодетске услуге за потребе рада Градске управе у Новом Саду (геодетска снимања, обележавања и израда пројеката геодетских обележавања)</li> <li>- Израда елабората за заштиту и утицај далековода на објекте</li> <li>- Израда пројекта геолошких истраживања и хидрогеолошких истраживања у парку код Ранжирне станице</li> <li>- Контролна геомеханичка, асфалтна и бетонска испитивања на територији Града Новог Сада и приградских насеља</li> <li>- Трошкови израде урбанистичких и локацијских услова</li> </ul>	
<b>1.4</b>	<b>ИНЖЕЊЕРСКО - ТЕХНИЧКА ИСПИТИВАЊА ЗЕМЉИШТА И АРХЕОЛОШКА ИСТРАЖИВАЊА</b>	<b>19.500.000,00</b>
	<ul style="list-style-type: none"> <li>- Археолошки радови на територији Града и приградских насеља</li> <li>- Пијезометарска и инклинометарска опажања на територији Града и приградских насеља</li> <li>- Изградња и поправка пијезометара на територији Града и приградских насеља</li> <li>- Геодетско снимање стубова Моста слободе</li> </ul>	
<b>2</b>	<b><u>ПРИБАВЉАЊЕ ЗЕМЉИШТА</u></b>	<b><u>1.216.955.921,00</u></b>
<b>2.1</b>	<b>РЕШАВАЊЕ ИМОВИНСКО-ПРАВНИХ ОДНОСА</b>	<b>1.100.000.000,00</b>
	<ul style="list-style-type: none"> <li>- Територија града Новог Сада (Јавно градско земљиште)</li> <li>- Територија града Новог Сада (Споразуми који се закључују пред Управом за имовину и имовинско-правне послове)</li> <li>- Територија града Новог Сада (Накнада за грађевинске објекте и засаде)</li> <li>- Територија града Новог Сада (Накнада за грађевинске објекте и засаде по судским одлукама)</li> <li>- Територија града Новог Сада (Накнада за земљиште по судским одлукама)</li> <li>- Улица Јанка Веселиновића - парцела 5354/4 К.О. Нови Сад 1</li> <li>- Улица хероја Пинкија - парцела 7504/2 К.О. Нови Сад 2</li> <li>- Улица Лазе Костића бр. 14 - парцела 373/3 К.О. Нови Сад 2</li> <li>- Улица Лазе Костића бр. 18 - парцела 371/4 К.О. Нови Сад 2</li> <li>- Улица Округићева - парцела 1686/2 К.О. Петроварадин</li> <li>- Улица кисачка - парцела 4491/2 К.О. Нови Сад 1</li> <li>- Улица кисачка - парцела 9792/8 и 9792/9 К.О. Нови Сад 1</li> <li>- Улица војводе Шупљикца - парцела 8950/2 К.О. Нови Сад 1</li> <li>- Булевар ослобођења –Данила Киша- парцела 1012/2 К.О. Нови Сад 2</li> <li>- Улица Петефи Шандора и сомборска бб - парцеле 5761/3 и 5762/3 К.О. Нови Сад 2</li> <li>- Археолошки парк</li> <li>- Блок Југовићево</li> <li>- Блок уз улицу Бате Бркића (Блок омеђен Ул.Бате Бркића, Бул. Ј.Дучића, Ул.браће Дроњак, Ул.Стевана Христића и Ул. партизанских база)</li> <li>- Гробље за кућне љубимце</li> <li>- Кисач – Нова улица између Светосавске улице и државног пута II а реда у Кисачу</li> <li>- Колско-пешачки пролаз у наставку Радничке улице у Сремској Каменици</li> <li>- Нова основна школа на локалитету "Адамовићево насеље"</li> <li>- Петроварадин – гробље на Транцаменту</li> <li>- Приступне саобраћајнице Фрушкогорском коридору</li> </ul>	

- Продужетак Булевара Јована Дучића
- Продужетак Улице Анђе Ранковић (према ОШ "Милош Црњански")
- Продужетак улице Ратних војних инвалида (од Омладинске до Иве Лоле Рибара) у Ветернику
- Проширење објекта ОШ "Јована Дучића" у Петроварадину у Малиновој улици
- Садови - црпне станице
- Топлана "Исток"
- Укрштање државног пута IIа реда бр.100 и државног пута IIа реда 102, чвор Ч РС 10011 Нови Сад (Темерин)
- Улица Нова из улице Јована Јовановића Змаја у Каћу
- Шафарикова улица – јавна гаража
- Изградња моста Франц Јозефа са приступним саобраћајницама
- Улица Беле њиве
- Учица Стевана Дороњског
- Центар за социјални рад
- Јавна гаража у насељу "Роткварија"
- Продужетак улице Браће Кркљуш од Улице Руђера Бошковића до Футошке
- Блок омеђен улицама Дожа Ђерђа, Мише Димитријевића и браће Рибникар
- Веза улице Теодора Павловића и Олге Петров
- Новопланирана улица у блоку између Болманске и Прешернове
- Улица Јернеја Копитара
- Нова улица – од Улице Полгар Андраша до школе
- Адице - Основна школа
- Улица Десанке Максимовић са припадајућим улицама у Новом блоку у Адицама
- Блок омеђен улицама Бате Бркића, Анђе Ранковић, Стевана Момчиловића
- Продужетак Улице Бате Бркића (од Футошког пута до Булевара Патријарха Павла)
- Расадник - Сомборска рампа
- Улица Кароља Селеша
- Саобраћајница уз Булевар Европе Север 1
- Индустриска саобраћајница у радној зони Север 1
- Сентандрејски пут (М-22/1) - од Велебитске до Змајевачког пута - друга трака
- Улица Отокара Кершованија
- Колубарска улица са приступом из улица Аркадија Варађанина и Дечанске
- Регионална депонија
- Улица Баје Пивљанина
- Улица Еме Голдман
- Улица Ивана Сенковића
- Улица краља Вукашина
- Заједничке блоковске површине уз Булевар Патријарха Павла
- Улица краља Уроша I (од Улице деспота Угљеше до Улице Младена Лесковца)
- Државни пут IB бр.12 - М7 - режијска саобраћајница
- Нова улица од Булевара Европе до Руменачког пута
- Продужетак Булевара Јаше Томића до улице Венизелосове
- Радна зона Север 4
- Сентандрејски мост - на путу М-22/1 (преко Канала ДТД)
- Северна улица од Сентандрејског моста до Балканске улице
- Улица Карађорђева - проширење предшколске установе
- Ботаничка башта
- Петроварадин – ЦППОВ на Роковом потоку
- Петроварадин - Улица Динка Шимуновића
- Транцамент - војска
- Мишелук III
- Сремска Каменица – Институт

- Сремска Каменица – Мишелук 2
- Сремска Каменица – Улица нова
- Сремска Каменица – Улица нова (Блок између улица Бранислава Букурова и др Голдмана)
- Сремска Каменица - Улица Соње Маринковић
- Бегеч –Улица Нова 1
- Новосадски пут
- Улица Драгослава Срејовића
- Ветерник –Улица Боре Ханауске са припадајућим улицама
- Објекти у насељу Бангладеш у Футогу
- Каћ – Улица нова из Светосавске улице
- Радна зона Каћ
- Руменка – кружна раскрсница
- Руменка – Улица Бачка и Улица Бранка Радичевића
- Дом културе у насељу Степановићево

## **2.2 АСАНАЦИОНИ РАДОВИ И РАШЧИШЋАВАЊЕ ЗЕМЉИШТА 116.955.921,00**

- Уклањање објеката на локалитетима који се приводе намени на територији Града Новог Сада (техничка документација и уклањање објеката)
- Рашчишћавање земљишта – поступање по решењима инспекције
- Трошкови искључења индивидуалних прикључака на објектима на локалитетима који се приводе намени
- Радови на обезбеђењу преузетих грађевинских објеката до привођења локалитета намени (уклањање објеката и мањи грађевински радови)
- Техничка документације за измештање три 110 КВ далековода за потребе изградње регионалне санитарне депоније у Новом Саду
- Техничка документације за измештање постојећих 110 КВ далековода за потребе изградње објеката инфраструктуре на територији Града Новог Сада
- Каблирање, измештање и заштита постојећих 110 КВ далековода и других водова на територији Града Новог Сада
- Каблирање, измештање и заштита СН и НН водова и других водова и инсталација на територији Града Новог Сада
- Трошкови прикључења јавног осветљења, црпних станица, семафора и осталих објеката на територији Града Новог Сада
- Измештање и етажирање инфраструктурних инсталација у насељу Кисач и Ченеј
- Измештање и етажирање инфраструктурних инсталација на територији града НС
- Подземни ел. водови и трафо станице на територији Града Новог Сада и приградским насељима

### **НАСТАВАК РАДОВА**

- Уклањање објеката на локалитетима који се приводе намени на територији Града Новог Сада (техничка документација и уклањање објеката)
- Трошкови искључења индивидуалних прикључака на објектима на локалитетима који се приводе намени
- Измештање и заштита СН и НН водова и других инсталација на територији Града Новог Сада
- Трошкови прикључења јавног осветљења, црпних станица, семафора и осталих објеката на територији Града Новог Сада
- Подземни ел. водови и трафо станице на територији Града Новог Сада и приградским насељима

## **II РАДОВИ НА КОМУНАЛНОМ ОПРЕМАЊУ ЗЕМЉИШТА 6.173.318.468,14**

### **1 КАПИТАЛНИ ОБЈЕКТИ 2.033.059.849,00**

### **П 3 ПАРТЕРНО УРЕЂЕЊЕ ДЕЛА ГРАДСКОГ ЈЕЗГРА 396.621.737,00**

#### ГРАДСКО ЈЕЗГРО НОВОГ САДА

- Изградња објеката инфраструктуре

#### НАСТАВАК РАДОВА ПО УГОВОРУ

- Техничка документација

<b>П 7</b>	<b>ИНФРАСТРУКТУРНО ОПРЕМАЊЕ ЛОКАЛИТЕТА РТВ</b>	<b>3.300.000,00</b>
	<u>ЗГРАДА РАДИО ТЕЛЕВИЗИЈЕ ВОЈВОДИНЕ</u> НАСТАВАК РАДОВА ПО УГОВОРУ - Техничка документација	
<b>П 8</b>	<b>ПОСТРОЈЕЊЕ ЗА ПРЕЧИШЋАВАЊЕ ОТПАДНИХ ВОДА У БЕГЕЧУ</b>	<b>2.770.000,00</b>
	<u>БЕГЕЧ - ПРЕЧИСТАЧ ОТПАДНИХ ВОДА</u> НАСТАВАК РАДОВА ПО УГОВОРУ - Изградња објеката инфраструктуре	
<b>П 9</b>	<b>КАНАЛИЗАЦИЈА ОТПАДНИХ ВОДА У ВЕТЕРНИКУ</b>	<b>4.426.720,00</b>
	<u>ВЕТЕРНИК - КАНАЛИЗАЦИЈА ОТПАДНИХ ВОДА</u> НАСТАВАК РАДОВА ПО УГОВОРУ - Техничка документација	
<b>П11</b>	<b>АТЛЕТСКА ДВОРАНА И СТАДИОН СА ИНФРАСТРУКТУРОМ</b>	<b>15.058.708,00</b>
	<u>АТЛЕТСКА ДВОРАНА И СТАДИОН</u> - Техничка документација НАСТАВАК РАДОВА ПО УГОВОРУ - Техничка документација	
<b>П17</b>	<b>ДОМ ЗДРАВЉА НА ВИДОВДАНСКОМ НАСЕЉУ</b>	<b>15.086.400,00</b>
	<u>ДОМ ЗДРАВЉА НА ВИДОВДАНСКОМ НАСЕЉУ</u> - Изградња објеката инфраструктуре НАСТАВАК РАДОВА ПО УГОВОРУ - Изградња објеката инфраструктуре - Техничка документација	
<b>П18</b>	<b>СПОРТСКИ КОМПЛЕКС У ФУТОГУ</b>	<b>654.576.000,00</b>
	<u>СПОРТСКИ КОМПЛЕКС У ФУТОГУ</u> НАСТАВАК РАДОВА ПО УГОВОРУ - Изградња објеката инфраструктуре - Техничка документација	
<b>П19</b>	<b>ПОСТРОЈЕЊЕ ЗА ПРЕЧИШЋАВАЊЕ ОТПАДНИХ ВОДА У РУМЕНЦИ</b>	<b>195.856.100,00</b>
	<u>РУМЕНКА - ПРЕЧИСТАЧ ОТПАДНИХ ВОДА</u> - Изградња објеката инфраструктуре НАСТАВАК РАДОВА ПО УГОВОРУ - Изградња објеката инфраструктуре	
<b>П20</b>	<b>ИЗГРАДЊА ПЕШАЧКО БИЦИКЛИСТИЧКОГ МОСТА И ОБНОВА ОБЈЕКТА ПЕТРОВАРАДИНСКЕ ТВРЂАВЕ СА ПОДГРАЂЕМ</b>	<b>40.247.370,00</b>
	<u>НОВИ МОСТ ПРЕКО ДУНАВА (траса Моста Франца Јозефа)</u> НАСТАВАК РАДОВА ПО УГОВОРУ - Техничка документација	
<b>1.1</b>	<b>ОБЈЕКТИ ОД СТРАТЕШКОГ ЗНАЧАЈА ЗА РАЗВОЈ ГРАДА</b>	<b>634.056.814,00</b>
	<u>БИЦИКЛИСТИЧКА СТАЗА - НОВИ САД - РУМЕНКА - ИРМОВО - КИСАЧ - ЧЕНЕЈ</u> НАСТАВАК РАДОВА ПО УГОВОРУ - Изградња објеката инфраструктуре	

БИЦИКЛИСТИЧКА СТАЗА НОВИ САД - БЕГЕЧ

НАСТАВАК РАДОВА ПО УГОВОРУ

- Изградња објеката инфраструктуре

ПРОСТОР НА УГЛУ УЛИЦА ЖАРКА ЗРЕЊАНИНА, ВЛАДИКЕ ПЛАТОНА И ЈОВАНА ЂОРЂЕВИЋА

- Техничка документација

- Изградња објеката инфраструктуре

НАСТАВАК РАДОВА ПО УГОВОРУ

- Техничка документација

РАСКРСНИЦА БУЛ. ЦАРА ЛАЗАРА И ФРУШКОГОРСКЕ УЛИЦЕ

- Изградња објеката инфраструктуре

НАСТАВАК РАДОВА ПО УГОВОРУ

- Изградња објеката инфраструктуре

СЕНТАНДРЕЈСКИ ПУТ - Од Велебитске улице до Змајевачког пута

НАСТАВАК РАДОВА ПО УГОВОРУ

- Техничка документација

КЕЈ СА ПЕТРОВАРАДИНСКЕ СТРАНЕ

- Техничка документација

СРЕМСКА КАМЕНИЦА - БОЦКЕ

- Техничка документација

**1.2 МОСТОВИ****71.060.000,00**МОСТ НА ПУТУ СРЕМСКА КАМЕНИЦА - ПЕТРОВАРАДИН

НАСТАВАК РАДОВА ПО УГОВОРУ

- Изградња /поправка објеката инфраструктуре

МОСТ СЛОБОДЕ

- Техничка документација

НАСТАВАК РАДОВА ПО УГОВОРУ

- Изградња/ одржавање објеката инфраструктуре

СЕНТАНДРЕЈСКИ МОСТ - на путу М-22.1 (преко канала ДТД)

НАСТАВАК РАДОВА ПО УГОВОРУ

- Техничка документација

ТЕМЕРИНСКИ МОСТ

- Техничка документација

**2 ОПРЕМАЊЕ ОБЈЕКТА ЈАВНЕ НАМЕНЕ****51.120.450,00**ЈАВНЕ ГАРАЖЕ

НАСТАВАК РАДОВА ПО УГОВОРУ

- Техничка документација

ХРАМ УСПЕЊА ПРЕСВЕТЕ БОГОРОДИЦЕ

- Уређивање простора

БЛОК ПРАВОСУДНИХ ОРГАНА

НАСТАВАК РАДОВА ПО УГОВОРУ

- Техничка документација

ОБЈЕКАТ ПОЛИЦИЈСКЕ УПРАВЕ - РАДНИЧКА 32

НАСТАВАК РАДОВА ПО УГОВОРУ

- Техничка документација

ХРАМ У КРИЛОВОЈ

- Уређивање простора

БЕГЕЧ - ХРАМ

НАСТАВАК РАДОВА ПО УГОВОРУ

- Уређивање простора

ШКОЛСКА ДВОРИШТА - ЈАВНО ОСВЕТЉЕЊЕ

НАСТАВАК РАДОВА ПО УГОВОРУ

- Техничка документација

ХРАМ ПРЕНОСА МОШТИЈУ СВЕТОГ САВЕ (БИСТРИЦА)

НАСТАВАК РАДОВА ПО УГОВОРУ

- Техничка документација

БУДИСАВА - ОСНОВНА ШКОЛА "ИВО АНДРИЋ"

НАСТАВАК РАДОВА ПО УГОВОРУ

- Техничка документација

**3 ПОВРШИНЕ ЈАВНЕ НАМЕНЕ****640.978.728,40****3.1 ЈАВНЕ ПОВРШИНЕ****58.014.000,00**ОПРЕМА ЗА АУТОМАТСКУ ДЕТЕКЦИЈУ САОБРАЋАЈНИХ ПРЕКРШАЈА

- Набавка и постављање опреме

НАСТАВАК РАДОВА ПО УГОВОРУ

- Набавка и постављање опреме

САОБРАЋАЈНА СИГНАЛИЗАЦИЈА

- Набавка опреме

**3.2 ЈАВНО И ДЕКОРАТИВНО ОСВЕТЉЕЊЕ****154.909.228,40**ФЕСТИВАЛ СВЕТЛА "ТЕСЛА ЛИГХТ ГАЛЛЕРУ"

- Набавка и уградња опреме

НАСТАВАК РАДОВА ПО УГОВОРУ

- Набавка и уградња опреме

ГРАДСКА КУЋА

НАСТАВАК РАДОВА ПО УГОВОРУ

- Техничка документација

СРПСКО НАРОДНО ПОЗОРИШТЕ

НАСТАВАК РАДОВА ПО УГОВОРУ

- Изградња објеката инфраструктуре

- Изградња објеката инфраструктуре - Покрајински секретаријат за регионални развој, међурегионалну сарадњу и локалну самоуправу

ТЕРИТОРИЈА ГРАДА И ПРИГРАДСКА НАСЕЉА - ЈАВНО ОСВЕТЉЕЊЕ

- Техничка документација

## НАСТАВАК РАДОВА ПО УГОВОРУ

- Техничка документација

ТЕРИТОРИЈА ГРАДА НОВОГ САДА – ИЗГРАДЊА И АДАПТАЦИЈА ЈАВНОГ ОСВЕТЉЕЊА

- Техничка документација

- Изградња објеката инфраструктуре

## НАСТАВАК РАДОВА ПО УГОВОРУ

- Техничка документација

- Изградња објеката инфраструктуре

ТЕРИТОРИЈА ГРАДА НОВОГ САДА - ДЕКОРАТИВНО ЈАВНО ОСВЕТЉЕЊЕ ОБЈЕКТА ОД ЗНАЧАЈА И МОСТОВА

- Техничка документација

- Изградња објеката инфраструктуре

## НАСТАВАК РАДОВА ПО УГОВОРУ

- Изградња објеката инфраструктуре

УСПЕНСКА ЦРКВА

## НАСТАВАК РАДОВА ПО УГОВОРУ

- Техничка документација

ХРАМ СВЕТА ТРИ ЈЕРАРХА (АЛМАШКИ ХРАМ)

## НАСТАВАК РАДОВА ПО УГОВОРУ

- Техничка документација

ПЕТРОВАРАДИНСКА ТВРЂАВА

## НАСТАВАК РАДОВА ПО УГОВОРУ

- Техничка документација

**3.3 МАЛЕ УРБАНЕ ЦЕЛИНЕ****166.821.900,00**ДЕЧИЈА ИГРАЛИШТА

- Набавка и уградња опреме и подлоге

## НАСТАВАК РАДОВА ПО УГОВОРУ

- Набавка и уградња опреме и подлоге

СПОРТСКИ И РЕКРЕАЦИОНИ ТЕРЕНИ

- Уређивање простора

- Изградња објеката инфраструктуре

- Набавка и уградња опреме

- Набавка и уградња опреме – Покрајински секретаријат за спорт и омладину

## НАСТАВАК РАДОВА ПО УГОВОРУ

- Уређивање простора

- Изградња објеката инфраструктуре

- Набавка и уградња опреме

- Набавка и уградња опреме – Покрајински секретаријат за спорт и омладину

УРЕЂЕЊЕ МИКРОЛОКАЦИЈА У ОКВИРУ БЛОКОВСКИХ ПОВРШИНА

- Уређивање простора

- Изградња објеката инфраструктуре

**3.4 ПАРКОВИ И ТРГОВИ** **1.320.000,00**УЛИЦА БАНИЈСКА

- Техничка документација

**3.5 ПРОЈЕКАТ ЕВРОПСКА ПРЕСТОНИЦА КУЛТУРЕ** **17.193.600,00**ВИЗУЕЛНЕ КОМУНИКАЦИЈЕ

- Набавка опреме и монтажа

НАСТАВАК РАДОВА ПО УГОВОРУ

- Набавка опреме и монтажа

КУЛТУРНА СТАНИЦА "НОВО НАСЕЉЕ"НАСТАВАК РАДОВА ПО УГОВОРУ

- Техничка документација

КУЛТУРНА СТАНИЦА "САЈЛОВО"НАСТАВАК РАДОВА ПО УГОВОРУ

- Техничка документација

**3.6 СПОМЕНИЦИ И СПОМЕН ОБЕЛЕЖЈА** **112.720.000,00**СПОМЕНИЦИ

- Техничка документација

СПОМЕНИК АПОТЕОЗА СРПСКЕ ВОЈВОДИНЕ

- Конкурс, награде, идејно решење

- Накнаде за жири

- Израда каталога

- Техничка документација

- Израда и испорука споменика

- Изградња објеката инфраструктуре, уређење простора и постављање споменика

НАСТАВАК РАДОВА ПО УГОВОРУ

- Конкурс, награде

- Накнаде за жири

СПОМЕНИК НИКОЛИ ТЕСЛИ

- Конкурс, награде, накнаде за жири

**3.7 УРБАНА ОПРЕМА НА ЈАВНИМ ПОВРШИНАМА** **130.000.000,00**УРБАНА ОПРЕМА

- Набавка и уградња опреме

**4 ОПРЕМАЊЕ ГРАЂЕВИНСКОГ ЗЕМЉИШТА** **2.177.757.520,74****4.1 ЛИНИЈСКО ОПРЕМАЊЕ** **1.632.367.658,00**БЛОКОВСКО УРЕЂЕЊЕНАСТАВАК РАДОВА ПО УГОВОРУ

- Изградња објеката инфраструктуре



ТЕРИТОРИЈА ГРАДА НОВОГ САДА – КАНАЛИЗАЦИЈА

- Набавка и уградња опреме

НАСТАВАК РАДОВА ПО УГОВОРУ

- Набавка и уградња опреме

ТЕРИТОРИЈА ГРАДА НОВОГ САДА - ИНФРАСТРУКТУРА ЗА ПУЊАЧЕ ЕЛЕКТРИЧНИХ АУТОБУСА

- Изградња објеката инфраструктуре

ТЕРИТОРИЈА ГРАДА НОВОГ САДА - САОБРАЋАЈНЕ ПОВРШИНЕ СА ПРАТЕЋОМ ИНФРАСТРУКТУРОМ

- Техничка документација

НАСТАВАК РАДОВА ПО УГОВОРУ

- Техничка документација

УЛИЦА МАКСИМА ГОРКОГ

- Техничка документација

РАСКРСНИЦА ВЕНИЗЕЛОСОВЕ И ФИЛИПА ВИШЊИЋА

НАСТАВАК РАДОВА ПО УГОВОРУ

- Техничка документација

УЛИЦА НИКОЛЕ ТЕСЛЕ

- Изградња објеката инфраструктуре

НАСТАВАК РАДОВА ПО УГОВОРУ

- Техничка документација

- Изградња објеката инфраструктуре

РАСКРСНИЦА УЛИЦА БРАЋЕ РИБНИКАР И ДАНИЛА КИША

НАСТАВАК РАДОВА ПО УГОВОРУ

- Техничка документација

УЛИЦА ВОЈВОДЕ КНИЋАНИНА

- Изградња објеката инфраструктуре

НАСТАВАК РАДОВА ПО УГОВОРУ

- Техничка документација

ОБЈЕКАТ БИО-СЕНС - ПРОДУЖЕТАК УЛИЦЕ ДР ЗОРАНА ЋИНЋИЋА

НАСТАВАК РАДОВА ПО УГОВОРУ

- Изградња објеката инфраструктуре

УНИВЕРЗИТЕТСКИ КАМПУС

- Изградња објеката инфраструктуре

НАСТАВАК РАДОВА ПО УГОВОРУ

- Техничка документација

БЛОК ОГРАНИЧЕН УЛИЦАМА: ФРУШКОГОРСКОМ, НАРОДНОГ ФРОНТА И УЛ. ДР. ИВАНА РИБАРА

НАСТАВАК РАДОВА ПО УГОВОРУ

- Техничка документација

КАМПИГ ОДМОРИШТЕ

- Изградња објеката инфраструктуре

БУЛЕВАР ЦАРА ЛАЗАРА

- Техничка документација

- Техничка документација - Покрајински секретаријат за енергетику, грађевинарство и саобраћај

НАСТАВАК РАДОВА ПО УГОВОРУ

- Техничка документација

- Техничка документација - Покрајински секретаријат за енергетику, грађевинарство и саобраћај

ДЕО УЛИЦЕ ИВЕ АНДРИЋА И НОВОПЛАНИРАНЕ ПРИСТУПНЕ САОБРАЋАЈНИЦЕ ПОСЛОВНОМ КОМПЛЕКСУ ЛИДЛ-а

НАСТАВАК РАДОВА ПО УГОВОРУ

- Техничка документација

УЛИЦА СИМЕ МАТАВУЉА

НАСТАВАК РАДОВА ПО УГОВОРУ

- Техничка документација

БУЛЕВАР ПАТРИЈАРХА ПАВЛА

- Техничка документација

НОВА УЛИЦА ИЗМЕЂУ УЛИЦЕ ПЕТЕФИ ШАНДОРА И СОМБОРСКЕ УЛИЦЕ

НАСТАВАК РАДОВА ПО УГОВОРУ

- Техничка документација

УЛИЦА ИЛАРИОНА РУВАРЦА

НАСТАВАК РАДОВА ПО УГОВОРУ

- Изградња објеката инфраструктуре

МЕЛИОРАЦИОНИ КАНАЛ Т-800

- Техничка документација

- Изградња објеката инфраструктуре

НАСТАВАК РАДОВА ПО УГОВОРУ

- Техничка документација

НОВИ БЛОК У АДИЦАМА

- Изградња објеката инфраструктуре

НАСТАВАК РАДОВА ПО УГОВОРУ

- Техничка документација

БУЛЕВАР ВОЈВОДЕ СТЕПЕ

НАСТАВАК РАДОВА ПО УГОВОРУ

- Техничка документација

ЈУГОВИЋЕВО - БЛОК СТАМБЕНИХ ОБЈЕКТА - БЛОК Е и Ф

- Изградња објеката инфраструктуре

ЈУГОВИЋЕВО - СТАМБЕНИ БЛОКОВИ 1, 2, 3, 4 и 5 ЗА ПРИПАДНИКЕ СНАГА БЕЗБЕДНОСТИ

- Изградња објеката инфраструктуре

НАСТАВАК РАДОВА ПО УГОВОРУ

- Техничка документација

ЛОКАЛИТЕТ ИЗМЕЂУ БУЛЕВАРА ЕВРОПЕ И РУМЕНАЧКОГ ПУТА

НАСТАВАК РАДОВА ПО УГОВОРУ

- Техничка документација

ГРАДСКО ГРОБЉЕ

НАСТАВАК РАДОВА ПО УГОВОРУ

- Техничка документација

УЛИЦА ПРИВРЕДНИКОВА

НАСТАВАК РАДОВА ПО УГОВОРУ

- Техничка документација

БЛОК ОГРАНИЧЕН УЛИЦАМА ЦАРА ДУШАНА, БРАЋЕ КРКЉУШ, ЋОРЋА МАГАРАШЕВИЋА И ТЕОДОРА ПАВЛОВИЋА

НАСТАВАК РАДОВА ПО УГОВОРУ

- Техничка документација

РАДНА ЗОНА "СЕВЕР 1"

- Техничка документација

НАСТАВАК РАДОВА ПО УГОВОРУ

- Техничка документација

УЛИЦА ОТОКАРА КЕРШОВАНИЈА

НАСТАВАК РАДОВА ПО УГОВОРУ

- Техничка документација

СЕВЕРНА УЛИЦА

- Техничка документација

ВРБАК

НАСТАВАК РАДОВА ПО УГОВОРУ

- Техничка документација

ПЕТРОВАРАДИН - УЛИЦА ТОМЕ МАРЕТИЋА

НАСТАВАК РАДОВА ПО УГОВОРУ

- Техничка документација

УЛИЦА ТЕОДОРА ПАВЛОВИЋА

- Изградња објеката инфраструктуре

МИШЕЛУК 3

- Изградња објеката инфраструктуре

НАСТАВАК РАДОВА ПО УГОВОРУ

- Техничка документација

- Изградња објеката инфраструктуре

СРЕМСКА КАМЕНИЦА - МИШЕЛУК 2

- Техничка документација

ВЕТЕРНИК - УЛИЦА МИЛАНА ТЕПИЋА

- Изградња прикључака

ФУТОГ - УЛИЦА ЦАРА ЛАЗАРА

НАСТАВАК РАДОВА ПО УГОВОРУ

- Изградња прикључака

НАСЕЉЕ БАНГЛАДЕШ - ОБЈЕКТИ СОЦИЈАЛНОГ СТАНОВАЊА

## НАСТАВАК РАДОВА ПО УГОВОРУ

- Техничка документација

РАДНА ЗОНА КАЋ

- Изградња објеката инфраструктуре

**4.2 ИНФРАСТРУКТУРНО ОПРЕМАЊЕ ПОЈЕДИНАЧНИХ ЛОКАЛИТЕТА****545.389.862,74**

- Остале специјализоване услуге

- Техничка документација

- Изградња објеката инфраструктуре

## НАСТАВАК РАДОВА ПО УГОВОРУ

- Остале специјализоване услуге

- Техничка документација

- Изградња објеката инфраструктуре

**5 РАДОВИ НА ТЕРИТОРИЈИ МЕСНИХ ЗАЈЕДНИЦА****1.270.401.920,00****5.00 ТЕРИТОРИЈА ГРАДА НОВОГ САДА И ПРИГРАДСКИХ НАСЕЉА**ПОДРУЧЈЕ МЗ ОМЛАДИНСКИ ПОКРЕТ - ЈАВНО ОСВЕТЉЕЊЕ

## НАСТАВАК РАДОВА ПО УГОВОРУ

- Техничка документација

ПОДРУЧЈЕ МЗ КАЋ - ЈАВНО ОСВЕТЉЕЊЕ

## НАСТАВАК РАДОВА ПО УГОВОРУ

- Техничка документација

ПОДРУЧЈЕ МЗ БЕГЕЧ - ЈАВНО ОСВЕТЉЕЊЕ

## НАСТАВАК РАДОВА ПО УГОВОРУ

- Техничка документација

ПОДРУЧЈЕ МЗ ПЕЈИЋЕВИ САПАШИ - ЈАВНО ОСВЕТЉЕЊЕ

## НАСТАВАК РАДОВА ПО УГОВОРУ

- Техничка документација

ПОДРУЧЈЕ МЗ РУМЕНКА - ЈАВНО ОСВЕТЉЕЊЕ

## НАСТАВАК РАДОВА ПО УГОВОРУ

- Изградња објеката инфраструктуре

**5.09 МЗ ИВО АНДРИЋ**РАСКРСНИЦА УЛИЦА НАРОДНОГ ФРОНТА И БАНОВИЋ СТРАХИЊЕ

- Техничка документација

УЛИЦА БАЛЗАКОВА КОД ДОМА ЗДРАВЉА И БАНОВИЋ СТРАХИЊЕ 12-14

## НАСТАВАК РАДОВА ПО УГОВОРУ

- Техничка документација

**5.11 МЗ 7. ЈУЛИ**УЛИЦЕ МИШЕ ДИМИТРИЈЕВИЋА И ДОЖА ЂЕРЂА

- Техничка документација

## НАСТАВАК РАДОВА ПО УГОВОРУ

- Техничка документација

**5.14 МЗ НИКОЛА ТЕСЛА – ТЕЛЕП**РАСКРСНИЦА УЛИЦА ФУТОШКОГ ПУТА И СУБОТИЧКЕ УЛИЦЕ

- Техничка документација

**5.16 МЗ БИСТРИЦА**УЛИЦА КАРОЉА СЕЛЕША

## НАСТАВАК РАДОВА ПО УГОВОРУ

- Техничка документација

**5.17 МЗ АДИЦЕ**АДИЦЕ - СЛАВОНСКА, ЗЕТСКА, ЈОВАНА РИСТИЋА И МИХАЈЛА ЛАЛИЋА

- Изградња објеката инфраструктуре

АДИЦЕ - УЛИЦЕ СВЕТОЛИКА РАНКОВИЋА, ЈОВАНА БЈЕЛИЋА, НОВА, ЦЕТИЊСКА, МЛАДЕНА СТОЈАНОВИЋА

- Изградња објеката инфраструктуре

ПОДРУЧЈЕ МЗ АДИЦЕ - УЛИЦЕ - КАНАЛИЗАЦИЈА

## НАСТАВАК РАДОВА ПО УГОВОРУ

- Техничка документација

- Изградња објеката инфраструктуре

**5.20 МЗ ДЕТЕЛИНАРА**БУЛЕВАР ЕВРОПЕ- РАСКРСНИЦА СА УЛИЦОМ БРАНКА БАЈИЋА

- Опремање светлосном сигнализацијом

**5.23 МЗ САВА КОВАЧЕВИЋ**УЛИЦА КРАЉЕВИЋА МАРКА

## НАСТАВАК РАДОВА ПО УГОВОРУ

- Изградња објеката инфраструктуре

**5.24 МЗ ДУНАВ**РАСКРСНИЦЕ БЕОГРАДСКИ КЕЈ СА УЛИЦОМ МАРКА МИЉАНОВА И БЕОГРАДСКИ КЕЈ СА УЛИЦОМ ЕПИСКОПА ВИСАРИОНА

## НАСТАВАК РАДОВА ПО УГОВОРУ

- Техничка документација

РАСКРСНИЦЕ БЕОГРАДСКИ КЕЈ СА УЛИЦОМ МИЛОША БАЈИЋА И БЕОГРАДСКИ КЕЈ СА УЛИЦОМ ДУНАВСКОМ

## НАСТАВАК РАДОВА ПО УГОВОРУ

- Техничка документација

### **5.25 МЗ ПОДБАРА**

#### РАСКРСНИЦА УЛИЦА БРАНКА РАДИЧЕВИЋА, ЈУГ БОГДАНА И ТЕМЕРИНСКЕ

- Опремање светлосном сигнализацијом

#### РАСКРСНИЦА УЛИЦА ТЕМЕРИНСКЕ И ТЕКЕЛИЈИНЕ

НАСТАВАК РАДОВА ПО УГОВОРУ

- Техничка документација

### **5.26 МЗ СЛАНА БАРА**

#### УЛИЦА БРАНКА ЖЕЖЕЉА

- Техничка документација

### **5.28 МЗ ВИДОВДАНСКО НАСЕЉЕ**

#### УЛИЦА ЕМАНУИЛА ЈАНКОВИЋА

НАСТАВАК РАДОВА ПО УГОВОРУ

- Техничка документација

#### УЛИЦА ЖИВОЈИНА ЋУЛУМА

НАСТАВАК РАДОВА ПО УГОВОРУ

- Техничка документација

### **5.31 МЗ ПЕТРОВАРАДИН**

#### ПЕТРОВАРАДИН - БУКОВАЧКИ ПУТ

НАСТАВАК РАДОВА ПО УГОВОРУ

- Техничка документација

#### ПЕТРОВАРАДИН - КАРАГАЧА

НАСТАВАК РАДОВА ПО УГОВОРУ

- Техничка документација

#### ПЕТРОВАРАДИН - РАСКРСНИЦА УЛИЦА ПРЕРАДОВИЋЕВЕ И ФРАЊЕ ШТЕФАНОВИЋА

- Техничка документација

НАСТАВАК РАДОВА ПО УГОВОРУ

- Техничка документација

#### ПЕТРОВАРАДИН - РАСКРСНИЦА УЛИЦА РАЧКОГ И ДИНКА ШИМУНОВИЋА

НАСТАВАК РАДОВА ПО УГОВОРУ

- Техничка документација

#### ПЕТРОВАРАДИН - РАСКРСНИЦА УЛИЦА РЕЉКОВИЋЕВЕ И ШЕНОИНЕ

- Техничка документација

#### ПЕТРОВАРАДИН - РОКОВ ПОТОК

- Техничка документација

#### ПЕТРОВАРАДИН - САДОВИ

- Изградња објеката инфраструктуре

НАСТАВАК РАДОВА ПО УГОВОРУ

- Изградња објеката инфраструктуре

ПЕТРОВАРАДИН - УЛИЦА КРАЈИШКА

- Изградња објеката инфраструктуре

НАСТАВАК РАДОВА ПО УГОВОРУ

- Изградња објеката инфраструктуре

ПЕТРОВАРАДИН - УЛИЦА ШТРОСМАЈЕРОВА

НАСТАВАК РАДОВА ПО УГОВОРУ

- Техничка документација

### **5.32 МЗ СРЕМСКА КАМЕНИЦА**

СРЕМСКА КАМЕНИЦА - АТМОСФЕРСКА КАНАЛИЗАЦИЈА

- Изградња објеката инфраструктуре

- Изградња објеката инфраструктуре – Управа за капитална улагања АПВ

НАСТАВАК РАДОВА ПО УГОВОРУ

- Техничка документација

СРЕМСКА КАМЕНИЦА - НОВОПЛАНИРАНА УЛИЦА (у продужетку Улице цара Јована Ненада)

НАСТАВАК РАДОВА ПО УГОВОРУ

- Техничка документација

СРЕМСКА КАМЕНИЦА - ТЕРИТОРИЈА МЕСНЕ ЗАЈЕДНИЦЕ

НАСТАВАК РАДОВА ПО УГОВОРУ

- Техничка документација

СРЕМСКА КАМЕНИЦА - УЛИЦА СРЕМСКИХ ПАРТИЗАНА

- Техничка документација

СРЕМСКА КАМЕНИЦА - УЛИЦА ВОЈВОДЕ ПУТНИКА

НАСТАВАК РАДОВА ПО УГОВОРУ

- Техничка документација

### **5.33 МЗ БУКОВАЦ**

БУКОВАЦ - УЛИЦА ПИНКИЈЕВА 49 И 51

НАСТАВАК РАДОВА ПО УГОВОРУ

- Техничка документација

НОВОПЛАНИРАНА УЛИЦА НА ПОТЕЗУ ОКРУГЛИЦА У БУКОВЦУ

- Техничка документација

### **5.34 МЗ ЛЕДИНЦИ**

НАСЕЉЕ ВУЧКОВАЦ

- Изградња објеката инфраструктуре

НАСТАВАК РАДОВА ПО УГОВОРУ

- Изградња објеката инфраструктуре

**5.36 МЗ КАЋ**КАЋ - УЛИЦА НИКОЛЕ ТЕСЛЕ

НАСТАВАК РАДОВА ПО УГОВОРУ

- Техничка документација

КАЋ - УЛИЦА СВЕТОЗАРА МАРКОВИЋА

НАСТАВАК РАДОВА ПО УГОВОРУ

- Техничка документација

КАЋ - ЈАВНЕ ПОВРШИНЕ ОД СВЕТОСАВСКЕ УЛИЦЕ ДО СПОРТСКИХ ТЕРЕНА

- Техничка документација

ТЕРИТОРИЈА МЕСНЕ ЗАЈЕДНИЦЕ КАЋ - АТМОСФЕРСКА КАНАЛИЗАЦИЈА

- Техничка документација

**5.39 МЗ РУМЕНКА**РУМЕНКА - КАНАЛИЗАЦИЈА ОТПАДНИХ ВОДА

- Техничка документација

НАСТАВАК РАДОВА ПО УГОВОРУ

- Техничка документација

- Изградња објеката инфраструктуре

РУМЕНКА - РАСКРСНИЦА УЛИЦА ОСЛОБОЂЕЊА И ПАРТИЗАНСКЕ

НАСТАВАК РАДОВА ПО УГОВОРУ

- Техничка документација

РУМЕНКА - ТЕРИТОРИЈА МЗ РУМЕНКА

НАСТАВАК РАДОВА ПО УГОВОРУ

- Изградња објеката инфраструктуре

**5.40 МЗ КИСАЧ**КИСАЧ - ПУТ ОД СВЕТОСАВСКЕ УЛИЦЕ ДО ДП IIA РЕДА БРОЈ 113 И ДЕЛУ СВЕТОСАВСКЕ УЛИЦЕ

- Изградња објеката инфраструктуре

НАСТАВАК РАДОВА ПО УГОВОРУ

- Изградња објеката инфраструктуре

КИСАЧ - РАСКРСНИЦА УЛИЦА СЛОВАЧКЕ И ДР ЈАНКА ГОМБАРА

- Техничка документација

**5.42 МЗ ВЕТЕРНИК**СЛИВ СЕВЕРНО ОД ДЕВЕТ ЈУГОВИЋА И УЛИЦА СУВОБОРСКА

НАСТАВАК РАДОВА ПО УГОВОРУ

- Изградња објеката инфраструктуре

ВЕТЕРНИК - КАНАЛИЗАЦИЈА ОТПАДНИХ ВОДА

НАСТАВАК РАДОВА ПО УГОВОРУ

- Техничка документација

- Изградња објеката инфраструктуре



ВЕТЕРНИК - УЛИЦА БОРЕ ХАНАУСКЕ СА ПРИПАДАЈУЋИМ УЛИЦАМА

НАСТАВАК РАДОВА ПО УГОВОРУ

- Изградња објеката инфраструктуре

ВЕТЕРНИК - УЛИЦА КРАЉА ПЕТРА ПРВОГ

- Изградња објеката инфраструктуре

ВЕТЕРНИК - УЛИЦА МИЛИВОЈА ЖИВАНОВИЋА

НАСТАВАК РАДОВА ПО УГОВОРУ

- Техничка документација

ВЕТЕРНИК - УЛИЦА СЛОБОДАНА СЕЛЕНИЋА

- Техничка документација

**5.43 МЗ ФУТОГ**ФУТОГ - ЦРПНА СТАНИЦА

НАСТАВАК РАДОВА ПО УГОВОРУ

- Изградња објеката инфраструктуре

ФУТОГ - КАНАЛИЗАЦИЈА ОТПАДНИХ ВОДА

НАСТАВАК РАДОВА ПО УГОВОРУ

- Техничка документација

ФУТОГ - РАСКРСНИЦА УЛИЦА ЦАРИЦЕ МИЛИЦЕ, ДУНАВСКЕ И ОМЛАДИНСКЕ

- Техничка документација

ФУТОГ - СУКОВА БАРА

НАСТАВАК РАДОВА ПО УГОВОРУ

- Техничка документација

ФУТОГ - УЛИЦА ТОЗЕ МАРКОВИЋА

НАСТАВАК РАДОВА ПО УГОВОРУ

- Техничка документација

**5.44 МЗ БЕГЕЧ**БЕГЕЧ - УЛИЦА НОВА 1

НАСТАВАК РАДОВА ПО УГОВОРУ

- Техничка документација

БЕГЕЧ - УЛИЦА ОСЛОБОЂЕЊА

НАСТАВАК РАДОВА ПО УГОВОРУ

- Техничка документација

**5.46 МЗ ПЕЈИЋЕВИ САЛАШИ - НЕМАНОВЦИ**ПЕЈИЋЕВИ САЛАШИ, НЕМАНОВЦИ И РИМСКИ ШАНЧЕВИ

НАСТАВАК РАДОВА ПО УГОВОРУ

- Техничка документација

**5.47 МЗ САЈЛОВО**САЈЛОВО - УЛИЦА 31

## НАСТАВАК РАДОВА ПО УГОВОРУ

- Техничка документација

<b>III</b>	<b>ТРОШКОВИ РЕАЛИЗАЦИЈЕ ИНВЕСТИЦИЈА И ИЗВРШЕЊА СУДСКИХ ОДЛУКА</b>	<b>588.336.700,00</b>
------------	---	-----------------------

<b>1</b>	<b><u>ТРОШКОВИ РЕАЛИЗАЦИЈЕ ИНВЕСТИЦИЈА</u></b>	<b><u>288.336.700,00</u></b>
----------	--	------------------------------

<b>1.1</b>	<b>ТРОШКОВИ ПРИБАВЉАЊА, ОТУЂЕЊА И ДАВАЊА У ЗАКУП ЗЕМЉИШТА</b>	<b>22.720.000,00</b>
------------	---	----------------------

- Одржавање и трошкови станова за расељавање на разним локалитетима
- Административне таксе
- Адвокатске услуге
- Камате
- Порез на промет апсолутних права
- Услуге вештачења
- Услуге јавних бележника и јавних извршитеља
- Услуге стручног надзора
- Накнада за коришћење јавних добара
- Накнада за коришћење водног земљишта
- НАСТАВАК РАДОВА ПО УГОВОРУ
- Одржавање и трошкови станова за расељавање на разним локалитетима
- Административне таксе
- Услуге вештачења
- Услуге стручног надзора
- Накнада за коришћење јавних добара
- Накнада за коришћење водног земљишта

<b>1.2</b>	<b>ПРАТЕЋИ ТРОШКОВИ ИНВЕСТИЦИЈА</b>	<b>265.616.700,00</b>
------------	-------------------------------------	-----------------------

ТРОШКОВИ ИНВЕСТИЦИЈА

- Трошкови утрошка електричне енергије на градилиштима
- Трошкови утрошка воде на градилиштима
- Сагласности, накнаде и пројектни услови
- Покрајинска ревизиона комисија
- Технички пријем објеката
- Услуге стручног надзора за потребе пројектовања и изградње
- Услуге координатора за безбедност и здравље на раду у фази израде пројекта
- Услуге координатора за безбедност и здравље на раду у фази извођења радова
- Трошкови прикључења на водоводну и канализациону мрежу
- Вршење консултантских услуга ЕМС АД са давањем сагласности (одобрења) на техничку документацију и кориснички надзор у току извођења радова на измештању далековода 110КВ и интерни технички преглед са примопредајом радова
- Вршење услуга стручног надзора са лиценцом 351/451 (одговорни пројектант/извођач електроенергетских инсталација високог и средњег напона) за потребе пројектовања и изградње далековода 110 кВ
- Ангажовање стручних лица за израду стручног мишљења о пројектним решењима

## НАСТАВАК РАДОВА ПО УГОВОРУ

- Трошкови утрошка електричне енергије на градилиштима
- Трошкови утрошка воде на градилиштима
- Сагласности, накнаде и пројектни услови
- Покрајинска ревизиона комисија
- Технички пријем објеката
- Услуге стручног надзора за потребе пројектовања и изградње
- Услуге координатора за безбедност и здравље на раду у фази израде пројекта

- Услуге координатора за безбедност и здравље на раду у фази извођења радова
- Услуге руководиоца пројекта за реализацију концесије изградње јавних гаража у Граду Новом Саду
- Стручни надзор на изградњи јавних гаража у Граду Новом Саду
- Стручни надзор на изградњи Спортског комплекса Футог
- Ангажовање стручних лица за израду стручног мишљења о пројектним решењима

**ТРОШКОВИ ОГЛАШАВАЊА И ПРОМОТИВНОГ МАТЕРИЈАЛА**

- Трошкови огласа
- Трошкови промотивног материјала

**НАСТАВАК РАДОВА ПО УГОВОРУ**

- Трошкови огласа

**ТРОШКОВИ ШТАМПАЊА**

- Набавка и испорука промотивног материјала

**ЗАЈЕДНИЧКИ ТРОШКОВИ**

- Премије и осигурања објеката инфраструктуре
  - Порез на додату вредност
  - Трошкови по решењима комисије за заштиту права у поступцима ЈН
  - Накнада осталих трошкова
  - Компјутерске услуге
  - Одржавање сајта Управе
- НАСТАВАК РАДОВА ПО УГОВОРУ**
- Премије и осигурања објеката инфраструктуре
  - Одржавање сајта Управе

**2 ПОСТУПАЊЕ ПО СУДСКИМ ОДЛУКАМА 300.000.000,00****2.1 НАКНАДЕ ШТЕТЕ И ТРОШКОВИ ПОСТУПАЊА ПО СУДСКИМ ОДЛУКАМА 300.000.000,00**

- Остале накнаде штете
- Накнада штете по споразумима о вансудском поравнању
- Административне таксе, судски трошкови и судске одлуке

**НАСТАВАК РАДОВА ПО УГОВОРУ**

- Остале накнаде штете
- Накнада штете по споразумима о вансудском поравнању
- Административне таксе, судски трошкови и судске одлуке

**УКУПНО: 8.247.751.089,14****Б. ЗБИРНИ ПРЕГЛЕДИ РАДОВА НА КОМУНАЛНОМ ОПРЕМАЊУ ЗЕМЉИШТА****1. Преглед радова према начину коришћења услуга за све групе локација****1 КАПИТАЛНИ ОБЈЕКТИ 2.033.059.849,00****ОБЈЕКТИ ИНДИВИДУАЛНЕ КОМУНАЛНЕ ПОТРОШЊЕ**СИСТЕМ КАНАЛИЗАЦИЈЕ 203.052.820,00ЕЛЕКТРОЕНЕРГЕТСКА МРЕЖА – ЕЕ МРЕЖА И ТРАФО СТАНИЦЕ 22.220.000,00**ОБЈЕКТИ ЗАЈЕДНИЧКЕ КОМУНАЛНЕ ПОТРОШЊЕ**ЕЛЕКТРОЕНЕРГЕТСКА МРЕЖА - ЈАВНА РАСВЕТА 60.000,00САОБРАЋАЈНЕ ПОВРШИНЕ 1.138.686.321,00**СПЕЦИФИЧНИ ОБЈЕКТИ КОМУНАЛНЕ ОПРЕМЕ**СПЕЦИФИЧНИ ОБЈЕКТИ КОМУНАЛНЕ ОПРЕМЕ 669.040.708,00

<b>2</b>	<b><u>ОПРЕМАЊЕ ОБЈЕКТА ЈАВНЕ НАМЕНЕ</u></b>	<b><u>51.120.450,00</u></b>
	<u>ОБЈЕКТИ ЗАЈЕДНИЧКЕ КОМУНАЛНЕ ПОТРОШЊЕ</u>	
	ЕЛЕКТРОЕНЕРГЕТСКА МРЕЖА – ЈАВНА РАСВЕТА	362.400,00
	САОБРАЋАЈНЕ ПОВРШИНЕ	22.911.000,00
	УРЕЂЕЊЕ СЛОБОДНИХ ПОВРШИНА	27.847.050,00
<b>3</b>	<b><u>ПОВРШИНЕ ЈАВНЕ НАМЕНЕ</u></b>	<b><u>640.978.728,40</u></b>
	<u>ОБЈЕКТИ ЗАЈЕДНИЧКЕ КОМУНАЛНЕ ПОТРОШЊЕ</u>	
	ЕЛЕКТРОЕНЕРГЕТСКА МРЕЖА - ЈАВНА РАСВЕТА	145.682.908,40
	САОБРАЋАЈНЕ ПОВРШИНЕ	140.207.600,00
	УРЕЂЕЊЕ СЛОБОДНИХ ПОВРШИНА	1.320.000,00
	СПЕЦИФИЧНИ ОБЈЕКТИ КОМУНАЛНЕ ОПРЕМЕ	353.768.220,00
<b>4</b>	<b><u>ОПРЕМАЊЕ ГРАЂЕВИНСКОГ ЗЕМЉИШТА</u></b>	<b><u>2.177.757.520,74</u></b>
	<u>ОБЈЕКТИ ИНДИВИДУАЛНЕ КОМУНАЛНЕ ПОТРОШЊЕ</u>	
	СИСТЕМ ВОДОСНАБДЕВАЊА	223.507.390,00
	СИСТЕМ КАНАЛИЗАЦИЈЕ	792.000,00
	ЕЛЕКТРОЕНЕРГЕТСКА МРЕЖА - ЕЕ МРЕЖА И ТРАФО СТАНИЦЕ	192.907.326,00
	<u>ОБЈЕКТИ ЗАЈЕДНИЧКЕ КОМУНАЛНЕ ПОТРОШЊЕ</u>	
	СИСТЕМ КАНАЛИЗАЦИЈЕ -АТМОСФЕРСКА	75.431.000,00
	САОБРАЋАЈНЕ ПОВРШИНЕ	1.605.742.366,74
	УРЕЂЕЊЕ СЛОБОДНИХ ПОВРШИНА	33.913.438,00
	СПЕЦИФИЧНИ ОБЈЕКТИ КОМУНАЛНЕ ОПРЕМЕ	45.464.000,00
<b>5</b>	<b><u>РАДОВИ НА ТЕРИТОРИЈИ МЕСНИХ ЗАЈЕДНИЦА</u></b>	<b><u>1.270.401.920,00</u></b>
	<u>ОБЈЕКТИ ИНДИВИДУАЛНЕ КОМУНАЛНЕ ПОТРОШЊЕ</u>	
	СИСТЕМ ВОДОСНАБДЕВАЊА	266.519.900,00
	СИСТЕМ КАНАЛИЗАЦИЈЕ	416.052.760,00
	ЕЛЕКТРОЕНЕРГЕТСКА МРЕЖА - ЕЕ МРЕЖА И ТРАФО СТАНИЦЕ	54.160.794,00
	<u>ОБЈЕКТИ ЗАЈЕДНИЧКЕ КОМУНАЛНЕ ПОТРОШЊЕ</u>	
	СИСТЕМ КАНАЛИЗАЦИЈЕ - АТМОСФЕРСКА	146.244.000,00
	ЕЛЕКТРОЕНЕРГЕТСКА МРЕЖА - ЈАВНА РАСВЕТА	17.561.500,00
	САОБРАЋАЈНЕ ПОВРШИНЕ	369.862.966,00
	<b>УКУПНО:</b>	<b>6.173.318.468,14</b>

**2. Преглед радова према начину коришћења услуга**

<b>1</b>	<b><u>ОБЈЕКТИ ИНДИВИДУАЛНЕ КОМУНАЛНЕ ПОТРОШЊЕ</u></b>	<b><u>1.379.212.990,00</u></b>
	СИСТЕМ ВОДОСНАБДЕВАЊА	490.027.290,00
	СИСТЕМ КАНАЛИЗАЦИЈЕ	619.897.580,00
	ЕЛЕКТРОЕНЕРГЕТСКА МРЕЖА - ЕЕ МРЕЖА И ТРАФО СТАНИЦЕ	269.288.120,00
<b>2</b>	<b><u>ОБЈЕКТИ ЗАЈЕДНИЧКЕ КОМУНАЛНЕ ПОТРОШЊЕ</u></b>	<b><u>3.725.832.550,14</u></b>
	СИСТЕМ КАНАЛИЗАЦИЈЕ - АТМОСФЕРСКА	221.675.000,00
	ЕЛЕКТРОЕНЕРГЕТСКА МРЕЖА - ЈАВНА РАСВЕТА	163.666.808,40
	САОБРАЋАЈНЕ ПОВРШИНЕ	3.277.410.253,74
	УРЕЂЕЊЕ СЛОБОДНИХ ПОВРШИНА	63.080.488,00
<b>3</b>	<b><u>СПЕЦИФИЧНИ ОБЈЕКТИ КОМУНАЛНЕ ОПРЕМЕ</u></b>	<b><u>1.068.272.928,00</u></b>
	СПЕЦИФИЧНИ ОБЈЕКТИ КОМУНАЛНЕ ОПРЕМЕ	1.068.272.928,00
	<b>УКУПНО:</b>	<b>6.173.318.468,14</b>

**3. Преглед радова према функционалном рангу одговарајућих делова комуналних система**

<b><u>МАГИСТРАЛНИ ОБЈЕКТИ</u></b>	<b><u>752.500.904,00</u></b>
СИСТЕМ КАНАЛИЗАЦИЈЕ	7.196.720,00
ЕЛЕКТРОЕНЕРГЕТСКА МРЕЖА - ЕЕ МРЕЖА И ТРАФО СТАНИЦЕ	22.220.000,00
САОБРАЋАЈНЕ ПОВРШИНЕ	723.084.184,00
<b><u>ПРИМАРНИ ОБЈЕКТИ</u></b>	<b><u>3.543.808.306,40</u></b>
СИСТЕМ ВОДОСНАБДЕВАЊА	490.027.290,00
СИСТЕМ КАНАЛИЗАЦИЈЕ	416.052.760,00
СИСТЕМ КАНАЛИЗАЦИЈЕ - АТМОСФЕРСКА	221.675.000,00
ЕЛЕКТРОЕНЕРГЕТСКА МРЕЖА - ЈАВНА РАСВЕТА	163.304.408,40
ЕЛЕКТРОЕНЕРГЕТСКА МРЕЖА - ЕЕ МРЕЖА И ТРАФО СТАНИЦЕ	121.714.794,00
САОБРАЋАЈНЕ ПОВРШИНЕ	1.696.568.396,00
УРЕЂЕЊЕ СЛОБОДНИХ ПОВРШИНА	35.233.438,00
СПЕЦИФИЧНИ ОБЈЕКТИ КОМУНАЛНЕ ПОТРОШЊЕ	399.232.220,00
<b><u>СЕКУНДАРНИ ОБЈЕКТИ</u></b>	<b><u>1.877.009.257,74</u></b>
СИСТЕМ КАНАЛИЗАЦИЈЕ	196.648.100,00
ЕЛЕКТРОЕНЕРГЕТСКА МРЕЖА - ЈАВНА РАСВЕТА	362.400,00
ЕЛЕКТРОЕНЕРГЕТСКА МРЕЖА - ЕЕ МРЕЖА И ТРАФО СТАНИЦЕ	125.353.326,00
САОБРАЋАЈНЕ ПОВРШИНЕ	857.757.673,74
УРЕЂЕЊЕ СЛОБОДНИХ ПОВРШИНА	27.847.050,00
СПЕЦИФИЧНИ ОБЈЕКТИ КОМУНАЛНЕ ПОТРОШЊЕ	669.040.708,00
<b>УКУПНО:</b>	<b>6.173.318.468,14</b>

**1290**

На основу чл. 116. став 3. и 117. став 1. Закона о становању и одржавању зграда („Службени гласник Републике Србије“, бр. 104/16 и 9/20-др.закон), члана 27. ст. 2. и 3. Закона о становању („Службени гласник РС“, бр. 50/92, 76/92, 84/92–испр., 33/93, 53/93, 67/93, 46/94, 47/94-испр., 48/94, 44/95–др.закон, 49/95, 16/97, 46/98, 26/01, 101/05–др.закон, 99/11 и 104/16–др.закон) и члана 39. тачка 25. Статута Града Новог Сада („Службени лист Града Новог Сада“, број 11/19), Скупштина Града Новог Сада на XXXV седници од 28. децембра 2022. године, доноси

### **О Д Л У К У** **О ФИНАНСИРАЊУ СТАМБЕНЕ ПОДРШКЕ** **ГРАДА НОВОГ САДА У 2023. ГОДИНИ**

*Члан 1.*

Овом одлуком утврђује се износ средстава из буџета Града Новог Сада у 2023. години за финансирање стамбене подршке у 2023. години на територији Града Новог Сада, као и начин коришћења тих средстава.

*Члан 2.*

За финансирање стамбене подршке из буџета Града Новог Сада обезбеђују се средства у износу од 291.500.000,00 динара, на разделу Градске управе за имо-

вину и имовинско-правне послове (у даљем тексту: Градска управа), која су распоређена за следеће намене:

- помоћ за озакоњење стана или породичне куће, односно помоћ за израду техничке и геодетске документације за озакоњење, средства у износу од 1.000.000,00 динара,
- куповина зграда и објеката за извршење обавеза Града Новог Сада у оквиру стамбене подршке, средства у износу од 1.000.000,00 динара,
- текуће одржавање станова и кућа у јавној својини Града Новог Сада, ради давања истих у оквиру стамбене подршке на територији Града Новог Сада, средства у износу од 49.500.000,00 динара, и
- стицање својине корисника стамбене подршке путем куповине станова под непрофитним условима, који су прибављени у јавну својину Града Новог Сада организовањем изградње, средства у износу од 240.000.000,00 динара.

*Члан 3.*

Средства из члана 2. алинеја прва и друга ове одлуке ће се реализовати путем појединачних програма стамбене подршке, које доноси Скупштина Града Новог Сада (у даљем тексту: Скупштина).

*Члан 4.*

Средства из члана 2. алинеја трећа ове одлуке ће се користити за финансирање радова на текућем одржавању

и довођењу у стање техничке и хигијенске исправности станова и кућа у јавној својини Града Новог Сада, на територији Града Новог Сада, као сопствени развој, у складу са Законом о становању, Законом о становању и одржавању зграда и поступцима јавних набавки.

#### Члан 5.

Средства за реализацију стамбене подршке из члана 2. алинеја четврта ове одлуке преносе се Стамбеној агенцији Града Новог Сада (у даљем тексту: Стамбена агенција) која ће средства користити у складу са програмом на који сагласност даје Скупштина.

Захтев за пренос средстава из става 1. овог члана Стамбена агенција, уз документацију, доставља Градској управи.

Пренос средстава из става 2. овог члана на рачун Стамбене агенције врши се на основу захтева, који припрема Градска управа у складу са прописима.

О реализацији програма из става 1. овог члана Стамбена агенција подноси шестомесечни и годишњи извештај Скупштини.

#### Члан 6.

Ова одлука ступа на снагу осмог дана од дана објављивања у „Службеном листу Града Новог Сада“.

РЕПУБЛИКА СРБИЈА  
АУТОНОМНА ПОКРАЈИНА ВОЈВОДИНА  
ГРАД НОВИ САД  
СКУПШТИНА ГРАДА НОВОГ САДА  
Број: 020-157/2022-I  
28. децембар 2022. године  
НОВИ САД

*Председница*

**MSc Јелена Маринковић Радомировић, с.р.**

### 1291

На основу члана 27. став 11. Закона о јавној својини („Службени гласник РС“, бр. 72/11, 88/13, 105/14, 104/16-др. закон, 108/16, 113/17, 95/18 и 153/20) и члана 39. тачка 20. Статута Града Новог Сада („Службени лист Града Новог Сада“, број 11/19), Скупштина Града Новог Сада на XXXV седници од 28. децембра 2022. године доноси

## ОДЛУКУ О ИЗМЕНИ ОДЛУКЕ О ПРИБАВЉАЊУ НЕПОКРЕТНОСТИ У ЈАВНУ СВОЈИНУ ГРАДА НОВОГ САДА ПУТЕМ ИЗГРАДЊЕ ОБЈЕКТА ЈАВНЕ НАМЕНЕ ОД ПОСЕБНОГ ЗНАЧАЈА ЗА ГРАД НОВИ САД, А ЗА ПОТРЕБЕ ДОМА ЗДРАВЉА „НОВИ САД“ НОВИ САД НА ВИДОВДАНСКОМ НАСЕЉУ У НОВОМ САДУ

#### Члан 1.

У Одлуци о прибављању непокретности у јавну својину Града Новог Сада, путем изградње објекта јавне намене од посебног значаја за Град Нови Сад, а за потребе Дома здравља „Нови Сад“ Нови Сад на Видовданском насељу

у Новом Саду („Службени лист Града Новог Сада“ бр. 58/20, 45/21, 58/21 и 47/22), члан 3. мења се и гласи:

#### „Члан 3.

Средства за активности из члана 2. ове одлуке обезбеђује се у буџету Града Новог Сада, у складу са посебним програмом који доноси Скупштина Града Новог Сада и то:

- у износу од 210.240.000,00 динара за 2022. годину.

Неутрошена средства у 2022. години за активности из члана 2. ове одлуке, пренеће се у 2023. годину.“

#### Члан 2.

Ову одлуку објавити у „Службеном листу Града Новог Сада“.

РЕПУБЛИКА СРБИЈА  
АУТОНОМНА ПОКРАЈИНА ВОЈВОДИНА  
ГРАД НОВИ САД  
СКУПШТИНА ГРАДА НОВОГ САДА  
Број: 021-7/2022-2289-2-I  
28. децембар 2022. године  
НОВИ САД

*Председница*

**MSc Јелена Маринковић Радомировић, с.р.**

### 1292

На основу члана 16. тачка 14. и члана 28. став 2. Статута Града Новог Сада („Службени лист Града Новог Сада“, број 11/19), Скупштина Града Новог Сада на XXXV седници од 28. децембра 2022. године, доноси

## О Д Л У К У О ПРОГРАМУ ИЗГРАДЊЕ ОБЈЕКТА ЗА ПОТРЕБЕ ДОМА ЗДРАВЉА „НОВИ САД“ НОВИ САД НА ВИДОВДАНСКОМ НАСЕЉУ У НОВОМ САДУ ЗА 2023. ГОДИНУ

#### Члан 1.

Овом одлуком утврђује се Програм изградње објекта за потребе Дома здравља „Нови Сад“ Нови Сад на Видовданском насељу у Новом Саду за 2023. годину, који је саставни део ове одлуке.

#### Члан 2.

За реализацију Програма планирају се средства у укупном износу од 70.000.000,00 динара, и то према изворима прихода:

**Средства из буџета Града Новог Сада (у даљем тексту: Буџет)**

- Нераспоређени вишак прихода и примања из ранијих година 70.000.000,00 динара

**УКУПНО: 70.000.000,00 динара**

#### Члан 3.

Задужује се Градска управа за грађевинско земљиште и инвестиције (у даљем тексту: Градска управа) за реали-

зацију Програма изградње објекта за потребе Дома здравља „Нови Сад“ Нови Сад на Видовданском насељу у Новом Саду за 2023. годину.

*Члан 4.*

Градска управа подноси извештај о реализацији Програма изградње објекта за потребе Дома здравља „Нови Сад“ Нови Сад на Видовданском насељу у Новом Саду за 2023. годину, Скупштини Града Новог Сада.

*Члан 5.*

Ова одлука ступа на снагу наредног дана од дана објављивања у „Службеном листу Града Новог Сада“ а примењиваће се од 1. јануара 2023. године.

**ПРОГРАМ ИЗГРАДЊЕ ОБЈЕКТА ЗА ПОТРЕБЕ ДОМА ЗДРАВЉА „НОВИ САД“ НОВИ САД НА ВИДОВДАНСКОМ НАСЕЉУ У НОВОМ САДУ ЗА 2023. ГОДИНУ**

Позиција	Опис	Планирани износ за 2023. годину
1.	Изградња објекта за потребе Дома здравља „Нови Сад“ на Видовданском насељу у Новом Саду	70.000.000,00 динара
	<b>УКУПНО:</b>	<b>70.000.000,00 динара</b>

РЕПУБЛИКА СРБИЈА  
АУТОНОМНА ПОКРАЈИНА ВОЈВОДИНА  
ГРАД НОВИ САД  
СКУПШТИНА ГРАДА НОВОГ САДА  
Број: 021-7/2022-2291-3-I  
28. децембар 2022. године  
НОВИ САД

*Председница*

**MSc Јелена Маринковић Радомировић, с.р.**

**1293**

На основу члана 27. став 11. Закона о јавној својини („Службени гласник РС“, бр. 72/11, 88/13, 105/14, 104/16 - др.закон, 108/16, 113/17, 95/18 и 153/20) и члана 39. тач. 20. и 53. Статута Града Новог Сада („Службени лист Града Новог Сада“, број 11/19), Скупштина Града Новог Сада на XXXV седници од 28. децембра 2022. године, доноси

**О Д Л У К У  
О ИЗМЕНИ ОДЛУКЕ О ПРИБАВЉАЊУ НЕПОКРЕТНОСТИ У ЈАВНУ СВОЈИНУ ГРАДА НОВОГ САДА ПУТЕМ ИЗГРАДЊЕ ОБЈЕКТА ОД ПОСЕБНОГ ЗНАЧАЈА ЗА ГРАД НОВИ САД - СПОРТСКОГ КОМПЛЕКСА У ФУТОГУ**

*Члан 1.*

У Одлуци о прибављању непокретности у јавној својини Града Новог Сада путем изградње објекта од посебног

значаја за Град Нови Сад – спортског комплекса у Футогу (“Службени лист Града Новог Сада”, бр.58/20, 23/21 и 58/21), члан 4. мења се и гласи:

*„Члан 4.*

Средства за израду техничке документације, техничке контроле техничке документације и изградњу спортског комплекса у Футогу, обезбеђују се у буџету Града Новог Сада, а у складу са годишњим Програмом уређивања грађевинског земљишта.“.

*Члан 2.*

Ову одлуку објавити у „Службеном листу Града Новог Сада“.

РЕПУБЛИКА СРБИЈА  
АУТОНОМНА ПОКРАЈИНА ВОЈВОДИНА  
ГРАД НОВИ САД  
СКУПШТИНА ГРАДА НОВОГ САДА  
Број: 021-7/2022-2290-2-I  
28. децембар 2022. године  
НОВИ САД

*Председница*

**MSc Јелена Маринковић Радомировић, с.р.**

**1294**

На основу чл. 13. и 14. Закона о управљању отпадом („Службени гласник Републике Србије“, бр. 36/09, 88/10, 14/16 и 95/18 – др. закон), Скупштина Града Новог Сада на XXXV седници од 28. децембра 2022. године доноси

**ОДЛУКУ  
О ИЗМЕНАМА ОДЛУКЕ О ПРИСТУПАЊУ ИЗРАДИ ЛОКАЛНОГ ПЛАНА УПРАВЉАЊА ОТПАДОМ ЗА ГРАД НОВИ САД ЗА ПЕРИОД 2022-2031. ГОДИНЕ**

*Члан 1.*

У називу Одлуке о приступању изради Локалног плана управљања отпадом за Град Нови Сад за период 2022-2031. године („Службени лист Града Новог Сада“, број 24/21 и 27/22), речи: „за период 2022-2031. године“ замењују се речима: „за период 2023-2032. године“.

*Члан 2.*

У члану 1. речи: „за период 2022-2031. године“ замењују се речима: „за период 2023-2032. године“.

*Члан 3.*

Члан 5. мења се и гласи:

*„Члан 5.*

Решење о неприступању изради стратешке процене утицаја Локалног плана управљања отпадом за Град Нови Сад за период 2022-2031. године на животну средину Градске управе за комуналне послове, број: III-352-1/2021-180 од 15.04.2021. године, број: III-352-1/2022-186 од 26.05.2022. године и број III-352-1/2022-446 од 07.12.2022. године донето на основу мишљења Градске управе за заштиту животне

средине, број: VI-501-1/2021-114 од 14. априла 2021. године, број: VI-501-1/2022-165 од 25. маја 2022. године и број VI-501-1/2022-375 од 06.12.2022. године, саставни је део ове одлуке.“

#### Члан 4.

У члану 6. речи: „у трајању од 15 дана“ замењују се речима: „у трајању од 30 дана“.

#### Члан 5.

Ова одлука ступа на снагу осмог дана од дана објављивања у „Службеном листу Града Новог Сада“.

РЕПУБЛИКА СРБИЈА  
АУТОНОМНА ПОКРАЈИНА ВОЈВОДИНА  
ГРАД НОВИ САД  
СКУПШТИНА ГРАДА НОВОГ САДА  
Број: 352-1/2022-446-1  
28. децембар 2022. године  
НОВИ САД

*Председница*

**MSc Јелена Маринковић Радомировић, с.р.**

На основу члана 9. ст. 3. и 4. Закона о стратешкој процени утицаја на животну средину („Службени гласник Републике Србије“, бр. 135/04 и 88/10), а по прибављеном Мишљењу Градске управе за заштиту животне средине, број VI-501-1/2022-375 од 06.12.2022. године, Градска управа за комуналне послове доноси

## **РЕШЕЊЕ О ИЗМЕНАМА РЕШЕЊА О НЕПРИСТУПАЊУ ИЗРАДИ СТРАТЕШКЕ ПРОЦЕНЕ УТИЦАЈА ЛОКАЛНОГ ПЛАНА УПРАВЉАЊА ОТПАДОМ ЗА ГРАД НОВИ САД, ЗА ПЕРИОД ОД 2022-2031. ГОДИНЕ НА ЖИВОТНУ СРЕДИНУ**

У називу Решења о неприступању изради стратешке процене утицаја Локалног плана управљања отпадом за Град Нови Сад, за период од 2022-2031. године на животну средину, број: III-352-1/2021-180 од 15.04.2021. године и број III-352-1/2022-186 од 26.05.2022. године, речи: „за период од 2022-2031. године“ замењују се речима: „за период 2023-2032. године“.

У ставу 1. речи: „за период од 2022-2031. године“ замењују се речима: „за период 2023-2032. године“.

У ставу 2. речи: „за период од 2022-2031. године“ замењују се речима: „за период 2023-2032. године“.

Ово решење објавити у „Службеном листу Града Новог Сада“.

### **Образложење**

Правни основ за доношење Решења о изменама Решења о неприступању изради стратешке процене утицаја Локалног плана управљања отпадом за Град Нови Сад, за период

од 2022-2031. године на животну средину садржан је у члану 9. ст. 3. и 4. Закона о стратешкој процени утицаја на животну средину („Службени гласник Републике Србије“, бр. 135/04 и 88/10), а по прибављеном Мишљењу Градске управе за заштиту животне средине, број VI-501-1/2022-375 од 06.12.2022. године.

Одредбом члана 9. ст. 3. и 4. Закона о стратешкој процени утицаја на животну средину уређено је да орган надлежан за припрему плана и програма којима је предвиђено коришћење мањих површина на локалном нивоу или у случају мањих измена планова и програма које не захтевају прописани поступак усвајања, као и за планове и програме који нису наведени, може одлучити да се не израђује стратешка процена о чему претходно прибавља мишљење органа надлежног за послове заштите животне средине и других заинтересованих органа и организација, а одлука садржи нарочито: податке о врсти плана и програма, разлоге за не приступање изради стратешке процене према критеријумима из члана 6. овог закона и друге релевантне податке на основу којих је одлучено да се не приступи изради стратешке процене.

Након доношења Регионалног плана управљања отпадом за Град Нови Сад и општине Бачка Паланка, Бачки Петровац, Беочин, Жабаљ, Србобран, Темерин и Врбас за период 2019 - 2028. године („Службени лист Града Новог Сада“, број 29/20), чланице потписнице Споразума у складу са законом, приступиле су изради локалних планова управљања отпадом за своје територије.

У поступку израде Локалног плана управљања отпадом за Град Нови Сад, за период 2021-2030. године приступило се доношењу одлуке о потреби израде стратешке процене утицаја Плана на животну средину. У складу са чланом 11. став 1. Закона о стратешкој процени утицаја на животну средину је затражено Мишљење Градске управе за заштиту животне средине о потреби израде стратешке процене утицаја на животну средину предметног плана. У року наведеном у члану 11. став 3. Закона о стратешкој процени утицаја на животну средину достављено је Мишљење од стране Градске управе за заштиту животне средине, број VI-501-1/2021-114 од 14.04.2021. године, у којем је Градска управа за заштиту животне средине навела да уз потпуну примену мера датих у Извештају о Стратешкој процени утицаја Регионалног плана управљања отпадом за Град Нови Сад и општине Бачка Паланка, Бачки Петровац, Беочин, Жабаљ, Србобран, Темерин и Врбас за период 2019 - 2028. године, није потребно спроводити стратешку процену утицаја Локалног плана управљања отпадом за Град Нови Сад, за период 2021-2030. године на животну средину.

Наиме, Скупштина Града Новог Сада донела је на 61. седници од 28. фебруара 2020. године Регионални план управљања отпадом за Град Нови Сад и општине Бачка Паланка, Бачки Петровац, Беочин, Жабаљ, Србобран, Темерин и Врбас за период 2019 - 2028. године („Службени лист Града Новог Сада“, број 29/20). Пре доношења Регионалног плана, у складу са Закључком Градског већа Града Новог Сада, број 352-1/2019-607-II од 31. децембра 2019. године, Градска управа за комуналне послове и Међуопштинска радна група за управљање комуналним отпадом, у периоду од 3. до 18. јануара 2020. године, спровеле су Јавну расправу и јавни увид о Нацрту регионалног плана управљања отпадом за Град Нови Сад и општине Бачка Паланка, Бачки Петровац, Беочин, Жабаљ, Србобран, Темерин и Врбас за период 2019-2028. године са Извештајем



о стратешкој процени утицаја на животну средину Регионалног плана управљања отпадом за Град Нови Сад и општине Бачка Паланка, Бачки Петровац, Беочин, Жабаљ, Србобран, Темерин и Врбас за период 2019 - 2028. године.

Имајући у виду наведено, а с обзиром на то да је Стратешком проценом утицаја на животну средину за Регионални план управљања отпадом извршена потпуна анализа утицаја на животну средину за подручје на којем се налази Град Нови Сад, утврђено је да је непотребно понављати поступак Стратешке процене утицаја на животну средину за план истог обухвата.

С обзиром да је у току израде Локалног плана управљања отпадом за Град Нови Сад, за период 2021-2030. године, Влада Републике Србије усвојила Програм управљања отпадом у Републици Србији за период 2022-2031. године („Службени гласник Републике Србије“, број 12/22), у циљу усклађивања са наведеним Програмом, указала се потреба за изменом Одлуке о приступању изради Локалног плана управљања отпадом за Град Нови Сад за период од 2021-2030. године у делу који се односи на период важења плана, а како је Решење о неприступању изради Стратешке процене утицаја Локалног плана управљања отпадом за Град Нови Сад, за период 2021-2031. године на животну средину саставни део наведене одлуке неопходно је било и период важења Решења ускладити са периодом важења Програма, те је донето Решење о изменама Решења о неприступању изради стратешке процене утицаја Локалног плана управљања отпадом за Град Нови Сад, за период од 2021-2030. године на животну средину, број III-352-1/2022-186 од 26.05.2022. годину.

Како се поново приступило измени Одлуке о приступању изради Локалног плана управљања отпадом за Град Нови Сад, за период од 2022-2031. године, у делу који се односи на период важења плана, а у циљу омогућавања веће транспарентности у поступку доношења, овим изменама мења се период важења Решења о изменама Решења о неприступању изради стратешке процене утицаја Локалног плана управљања отпадом за Град Нови Сад, за период од 2022-2031. године на животну средину, као саставног дела наведене одлуке.

Имајући у виду наведено, донето је решење као у диспозитиву.

РЕПУБЛИКА СРБИЈА  
АУТОНОМНА ПОКРАЈИНА ВОЈВОДИНА  
ГРАД НОВИ САД  
Градска управа за комуналне послове  
Број: III-352-1/2022-446  
Дана: 07.12.2022. године  
НОВИ САД

*в.д. начелника*

**Зоран Станојевић, с.р.**

## 1295

На основу члана 14. став 2. и члана 22. став 2. Закона о јавном здрављу („Службени гласник Републике Србије“ број 15/16) и члана 39. тачка 48. Статута Града Новог Сада („Службени лист Града Новог Сада, број 11/19), Скупштина Града Новог Сада на XXXV седници од 28. децембра 2022. године, доноси

## О Д Л У К У О ПРОГРАМУ КОНТРОЛЕ НУТРИТИВНЕ ВРЕДНОСТИ И ЗДРАВСТВЕНЕ БЕЗБЕДНОСТИ ХРАНЕ И ЧИСТОЋЕ БРИСЕВА ПОВРШИНА И РУКУ ЗАПОСЛЕНИХ У ОБЈЕКТИМА У КОЈИМА ЈЕ ОРГАНИЗОВАНА ИСХРАНА СПЕЦИФИЧНИХ КАТЕГОРИЈА СТАНОВНИШТВА У ГРАДУ НОВОМ САДУ И ПРОЦЕНЕ РИЗИКА ПО ЗДРАВЉЕ ЗА 2023. ГОДИНУ

### Члан 1.

Овом одлуком утврђује се Програм контроле нутритивне вредности и здравствене безбедности хране и чистоће брисева површина и руку запослених у објектима у којима је организована исхрана специфичних категорија становништва у Граду Новом Саду и процене ризика по здравље за 2023. годину (у даљем тексту: Програм), који чини саставни део ове одлуке.

### Члан 2.

Програм из члана 1. ове одлуке спроводи Институт за јавно здравље Војводине (у даљем тексту: Институт), као носилац активности у области јавног здравља и за територију Града Новог Сада.

### Члан 3.

За реализацију Програма планирана су средства у буџету Града Новог Сада за 2023. годину, у оквиру раздела 14 - Градска управа за здравство, главе 14.01, функције 760 - Здравство неklasификовано на другом месту, програма 1801 - Програм 12: Здравствена заштита, програмске активности 1801-0003 - ПА: Спровођење активности из области друштвене бриге за јавно здравље, на позицији буџета 386, економска класификација 424 - Специјализоване услуге, у износу од 6.329.203,44 динара.

### Члан 4.

Средства из члана 3. ове одлуке Градска управа за здравство (у даљем тексту: Градска управа) ће преносити месечно за извршене услуге, на основу фактура које Институт достави Градској управи.

Захтев за пренос средстава на рачун Института припрема Градска управа, у складу са прописима.

Пренос средстава из члана 3. ове одлуке вршиће се до износа средстава планираних овом одлуком, а у складу са остварењем прихода буџета Града Новог Сада.

Уколико се приходи и примања у буџету Града Новог Сада не остварују у планираном износу, средства из члана 3. ове одлуке могу се умањити сразмерно оствареним приходима и примањима у буџету Града Новог Сада.

### Члан 5.

Начин и рокови реализације, услови и начин преноса средстава из буџета Града Новог Сада за 2023. годину, као и друга права и обавезе у вези са реализацијом Програма, ближе се уређују уговором који Институт закључује са Градском управом.

### Члан 6.

Надзор над спровођењем овог програма обавља Градска управа.

*Члан 7.*  
Институт подноси Скупштини Града Новог Сада годишњи извештај о реализацији овог програма.

РЕПУБЛИКА СРБИЈА  
АУТОНОМНА ПОКРАЈИНА ВОЈВОДИНА  
ГРАД НОВИ САД  
СКУПШТИНА ГРАДА НОВОГ САДА  
Број: 51-67/2022-1  
28. децембар 2022. године  
НОВИ САД

*Члан 8.*  
Ова одлука ступа на снагу осмог дана од дана објављивања у „Службеном листу Града Новог Сада“.

*Председница*

**МSc Јелена Маринковић Радомировић, с.р.**

**ПРОГРАМ  
КОНТРОЛЕ НУТРИТИВНЕ ВРЕДНОСТИ И ЗДРАВСТВЕНЕ БЕЗБЕДНОСТИ ХРАНЕ И ЧИСТОЋЕ  
БРИСЕВА ПОВРШИНА И РУКУ ЗАПОСЛЕНИХ У ОБЈЕКТИМА У КОЈИМА ЈЕ ОРГАНИЗОВАНА  
ИСХРАНА СПЕЦИФИЧНИХ КАТЕГОРИЈА СТАНОВНИШТВА У ГРАДУ НОВОМ САДУ И ПРОЦЕНЕ  
РИЗИКА ПО ЗДРАВЉЕ ЗА 2023. ГОДИНУ**

<p><b>Циљ Програма</b></p>	<p>Контрола нутритивне вредности оброка у објектима у којима је организована исхрана специфичних категорија становништва у Граду Новом Саду и процене ризика по здравље има за циљ стално проверавање усклађености енергетске вредности и хранљивог састава целодневних оброка са физиолошким потребама деце и омладине у установама у којима постоји организована исхрана.</p> <p>Периодична провера здравствене безбедности хране и готових оброка и контрола чистоће брисева површина и руку запослених у објектима у којима је организована исхрана специфичних категорија становништва омогућава да се изврши процена ризика за настанак болести преносивих храном.</p> <p>Такође, циљ Програма је и да се, путем евалуације кадровских, инфраструктурних и организационих капацитета кухиња основних школа на територији Града Новог Сада, стекне увид у стање, процене могућности за унапређење организације исхране, утврде препреке и дају предлози мера за доносиоце одлука.</p>
<p><b>Место реализације Програма</b></p>	<p>Објекти Предшколске установе "Радосно детињство" Нови Сад. Објекти основних школа на територији Града Новог Сада. Објекти за смештај деце предшколског и школског узраста Школе за основно и средње образовање "Милан Петровић" у Новом Саду са домом ученика и објектима за дневни боравак деце и омладине ометене у развоју и деце и омладине са поремећајима у понашању. Објекти за припрему и расподелу хране кухиње за социјално угрожена лица.</p>
<p><b>Опис активности на реализацији Програма</b></p>	<p>Одређивање нутритивне вредности (хемијско-броматолошка анализа са одређивањем енергетске вредности, хранљивог састава и садржаја соли у оброку и израда лабораторијске анализе, специјалистичког мишљења и предлога мера у случају одступања од препорука за сваки анализирани узорак) у доручку, ужини и ручку. Одређивање нутритивне вредности обухвата одређивање протеина и масти са израчунавањем садржаја угљених хидрата и енергетске вредности оброка уз одређивање садржаја натријум-хлорида.</p> <p>Провера здравствене безбедности хране и то:</p> <ul style="list-style-type: none"> <li>- микробиолошких параметара безбедности хране (у једној јединици узорака - храна спремна за конзумирање која подржава/не подржава раст <i>Listeriae monocytogenes</i> или <i>Salmonellae spp.</i>, у зависности од врсте хране, са израдом лабораторијске анализе, специјалистичког мишљења и предлогом мера у случају одступања за сваки анализирани узорак)</li> <li>- микробиолошких параметара безбедности и процесне хигијене хране (у једној јединици узорака - храна спремна за конзумирање која подржава/не подржава раст <i>Listeriae monocytogenes</i> или <i>Salmonellae spp.</i>, у зависности од врсте хране, и <i>Staphylococcus aureus</i> и <i>Enterobacteriaceae</i> са израдом лабораторијске анализе, специјалистичког мишљења и предлогом мера у случају одступања за сваки анализирани узорак),</li> <li>- безбедности хране са високим садржајем хистидина (риба) у једној јединици узорака коју чини девет субјединица (одређивање хистидина са израдом лабораторијске анализе, специјалистичког мишљења и предлогом мера у случају одступања за сваки анализирани узорак)</li> </ul>

	Провера чистоће брисева површина и руку запослених у објектима у којима је организована исхрана специфичних категорија становништва, као и провера спровођења (верификација) добре хигијенске праксе у овим објектима са израдом лабораторијске анализе, специјалистичког мишљења и предлогом мера у случају одступања за сваки анализирани узорак.	
	Евалуација кадровских, инфраструктурних и организационих капацитета кухиња основних школа на територији Града Новог Сада, која подразумева припрему анкетног упитника и протокола истраживања, као и теренско испитивање у 17 од 34 основне школе на територији Града Новог Сада, са израдом извештаја.	
	Израда месечних извештаја и тромесечних, шестомесечног и коначног извештаја са проценом ризика по здравље.	
<b>План реализације активности и средства за реализацију Програма</b>	<b>врста услуге</b>	<b>износ</b>
	A. Контрола нутритивне вредности и здравствене безбедности хране и чистоће брисева површина и руку запослених у објектима Предшколске установе „Радосно детињство“ Нови Сад	3.767.703,00
	1. Контрола нутритивне вредности - хемијско-броматолошка анализа - 456 узорака оброка (по један узорак доручка, ужине и ручка у 76 објеката, једном до два пута годишње за децу узраста од 1-6 година) - 6 узорака оброка (по један узорак доручка, ужине и ручка у једном објекту, два пута годишње, за одојчад узраста од 6 месеци до навршене године)	1.102.948,00
	2. Контрола здравствене безбедности хране - микробиолошких параметара безбедности и процесне хигијене хране у објектима за припрему и расподелу хране - 24 узорка у централној кухињи (по два узорка месечно) - 152 узорака у објектима за расподелу хране (по један узорак у 76 објеката једном до два пута годишње) - 2 узорка годишње намењена за одојчад узраста од 6 месеци до навршене године дана - 6 узорака са високим садржајем хистидина (риба) у централној кухињи (по један узорак шест пута годишње)	1.083.759,00
	3. Контрола чистоће брисева површина и руку запослених за проверу критеријума микро-биолошке прихватљивости површина и руку које долазе у контакт са храном - 96 узорака брисева у централној кухињи (по осам узорака месечно) - 608 узорака брисева у објектима за расподелу хране (по четири узорка у 76 објекта, једном до два пута годишње) - 8 узорака брисева у објекту за расподелу хране намењеном за одојчад узраста од 6 месеци до навршене године (два пута по четири узорка)	1.580.996,00
	Б. Контрола нутритивне вредности и здравствене безбедности хране и чистоће брисева површина и руку запослених у објектима за припрему и расподелу оброка за организовану исхрану ученика у основним школама на територији Града Новог Сада	1.456.866,00
	1. Контрола нутритивне вредности - хемијско-броматолошка анализа у 204 узорка оброка (по један узорак доручка, ужине и ручка у 34 школе, једном до два пута годишње)	487.016,00
	2. Контрола здравствене безбедности хране - микробиолошких параметара безбедности и процесне хигијене у 68 узорака оброка у објектима за расподелу хране (по један узорак у 34 школе, једном до два пута годишње)	365.874,00
	3. Контрола чистоће брисева површина и руку запослених за проверу критеријума микро-биолошке прихватљивости површина и руку које долазе у контакт са храном у 272 узорка бриса у кухињама за припрему и расподелу оброка (по четири узорка у 34 школе, једном до два пута годишње)	603.976,00

	<p>В. Контрола нутритивне вредности и здравствене безбедности хране и чистоће брисева површина и руку запослених:</p> <ul style="list-style-type: none"> <li>- у објектима за смештај деце предшколског узраста Школа за основно и средње образовање „Милан Петровић“ са домом ученика</li> <li>- у објектима за смештај деце школског узраста Школа за основно и средње образовање „Милан Петровић“ са домом ученика</li> <li>- у дневном боравку деце и омладине ометене у развоју и централној кухињи Школе за основно и средње образовање „Милан Петровић“ са домом ученика</li> <li>- у дневном боравку за децу и омладину са поремећајима у понашању при Центру за социјални рад Града Новог Сада</li> <li>- у дневном боравку за децу и омладину са сметњама у развоју Дома „Ветерник“</li> </ul>	<p>321.367,50</p>
	<p>1. Контрола нутритивне вредности - хемијско-броматолошка анализа у 45 узорка оброка (по три узорка доручка, ужине и ручка у пет објеката, три пута годишње)</p>	<p>107.430,00</p>
	<p>2. Контрола здравствене безбедности хране - микробиолошких параметара безбедности и процесне хигијене у 15 узорка оброка (по један узорак у пет објеката три пута годишње)</p>	<p>80.707,50</p>
	<p>3. Контрола чистоће брисева површина и руку запослених за проверу критеријума микробиолошке прихватљивости површина и руку које долазе у контакт са храном у 60 узорка бриса (по четири узорка у пет објеката три пута годишње)</p>	<p>133.230,00</p>
	<p>Г. Контрола здравствене безбедности хране и чистоће брисева површина и руку запослених у објектима за припрему и расподелу хране кухиње за социјално угрожена лица</p>	<p>290.091,00</p>
	<p>1. Контрола здравствене безбедности хране - микробиолошких параметара безбедности и процесне хигијене у објектима за припрему и расподелу хране у 18 узорака хране (по један узорак у три објекта, шест пута годишње)</p>	<p>96.849,00</p>
	<p>2. Контрола здравствене безбедности хране - микробиолошких параметара безбедности и процесне хигијене у објектима за припрему и расподелу хране у 12 узорака намирница из састава "ланч" пакета (по један узорак три пута годишње)</p>	<p>33.366,00</p>
	<p>3. Контрола чистоће брисева површина и руку запослених за проверу критеријума микробиолошке прихватљивости површина и руку које долазе у контакт са храном у 72 узорка бриса (по четири узорка у три објекта, шест пута годишње)</p>	<p>159.876,00</p>
	<p>Д. Евалуација кадровских, инфраструктурних и организационих капацитета кухиња основних школа на територији Града Новог Сада</p>	<p>493.175,94</p>
	<p>1. Израда анкетног упитника</p>	<p>74.370,00</p>
	<p>2. Израда протокола анкетног истраживања</p>	<p>29.748,00</p>
	<p>3. Теренско испитивање</p>	<p>295.359,70</p>
	<p>4. Контрола, унос, обрада и статистичка анализа података</p>	<p>51.698,24</p>
	<p>5. Израда извештаја о капацитетима кухиња основних школа</p>	<p>42.000,00</p>
	<p>Ђ. Израда извештаја о обављеним испитивањима</p> <ul style="list-style-type: none"> <li>- 12 месечних извештаја,</li> <li>- три тромесечна извештаја са проценом ризика по здравље,</li> <li>- један шестомесечни извештај са проценом ризика по здравље,</li> <li>- један годишњи извештај са проценом ризика по здравље</li> </ul>	<p>0,00</p>
	<p>УКУПНО (А + Б + В + Г + Д + Ђ)</p>	<p>6.329.203,44</p>

<b>Време и поступак реализације Програма</b>	<p>Узимање узорака вршиће се континуирано током 12 месеци.</p> <p>Извештавање о извршењу програмских активности са анализом резултата спроведене контроле, са проценом ризика по здравље и са предлогом мера, вршиће се месечно и периодично (тримесечно, шестомесечно и годишње).</p> <p>Припрема за анкетно истраживање обавиће се у прва два месеца реализације Програма и подразумева преглед и превод стручне литературе за избор индикатора, израду упитника о кадровским, инфраструктурним и организационим капацитетима кухиња и састављање протокола анкетног истраживања;</p> <p>Теренско испитивање 2-3 кухиње основних школа реализоваће се сваког месеца;</p> <p>Контрола, унос, обрада и статистичка анализа добијених података о кадровским, инфраструктурним и организационим капацитетима кухиња основних школа на територији Града Новог Сада вршиће се континуирано, а израда извештаја доставиће се уз коначни извештај о реализацији Програма.</p>	
<b>Очекивани резултати реализације Програма</b>	<p>Утврђивање усклађености енергетске вредности у оброчима у објектима у којима је организована исхрана деце и омладине са постојећом законском основом и са актуелним међународним препорукама.</p> <p>Утврђивање усклађености хигијене хране са одредбама Закона о безбедности хране, Правилника о општим и посебним условима хигијене хране у било којој фази производње, прераде и промета, Правилника о условима хигијене хране и Водича за примену микробиолошких критеријума за храну.</p> <p>Утврђивање чистоће брисева површина и руку запослених у објектима у којима је организована исхрана специфичних категорија становништва у Граду Новом Саду, као и санитарно-хигијенско стање у наведеним објектима.</p> <p>Предлагање мера доносиоцима одлука за унапређење организације исхране.</p> <p>Процена ризика за настанак болести преносивих храном.</p>	
<b>Особље ангажовано на реализацији Програма</b>	<p>Два лекара специјалисте хигијене.</p> <p>Два лекара специјалисте микробиологије са паразитологијом.</p> <p>Један лекар специјалиста епидемиолог.</p> <p>Један специјалиста санитарне хемије или специјалиста токсиколошке хемије.</p> <p>Један дипл. хемичар или дипл. инж. технологије.</p> <p>Два техничара (узоркивачи).</p> <p>Три хемијска техничара.</p> <p>Три здравствена или лабораторијска техничара.</p> <p>Један информатичар.</p>	
<b>Законска и стручна основа за реализацију Програма</b>	<p>Закон о здравственој заштити („Службени гласник РС“, број 25/19)</p> <p>Закон о јавном здрављу („Службени гласник РС“, број 15/16)</p> <p>Закон о заштити становништва од заразних болести („Службени гласник РС“, бр. 15/16, 68/20 и 136/20)</p> <p>Закон о безбедности хране („Службени гласник РС“, бр. 41/09 и 17/19)</p> <p>Закон о санитарном надзору („Службени гласник РС“, број 125/04)</p> <p>Уредба о програму здравствене заштите становништва од заразних болести („Службени гласник РС“, број 22/16)</p> <p>Уредба о Националном програму за унапређење развоја у раном детињству („Службени гласник РС“, број 22/16)</p> <p>Уредба о Националном програму здравствене заштите жена, деце и омладине („Службени гласник РС“, број 28/09)</p> <p>Уредба о Националном програму за превенцију гојазности код деце и одраслих („Службени гласник РС“, број 9/18)</p> <p>Стратегија јавног здравља у Републици Србији 2018-2026. године („Службени гласник РС“, број 61/18)</p> <p>Стратегија за превенцију и контролу хроничних незаразних болести („Службени гласник РС“, број 22/09)</p> <p>Правилник о општим и посебним условима хигијене хране у било којој фази производње, прераде и промета („Службени гласник РС“, бр. 72/10 и 62/18)</p> <p>Правилник о ближим условима и начину остваривања исхране деце у предшколској установи („Службени гласник РС“, број 39/18)</p> <p>Правилник о ближим условима за организовање, остваривање и праћење исхране ученика у основној школи (Службени гласник РС“, број 68/18)</p> <p>Организација за храну и пољопривреду/Светска здравствена организација:</p>	

	<p>Препоруке за исхрану становништва (<i>WHO: Food Based Dietary Guidelines, Techn. Rep. Ser. No 889, 1998</i>)</p> <p>Организација за храну и пољопривреду/Светска здравствена организација/ Универзитет Уједињених нација (ОХП/СЗО/УУН): Енергетске потребе (<i>Human energy requirements, Report of a Joint FAO/WHO/UNU Expert Consultation, Rome, 2001, FAO 2004</i>)</p> <p><i>Scientific Advisory Committee on Nutrition: Salt and health. Food Standards Agency, Department of health, Her Majesty Sanitary Office, UK 2003</i></p> <p><i>WHO: WHO European action plan for food and nutrition policy 2007-2012, WHO, 2008</i></p> <p>Водич за примену микробиолошких критеријума за храну (Министарство пољопривреде, трговине, шумарства и водопривреде, Београд, јун 2011.)</p> <p>Стручно упутство о организовању, остваривању и праћењу исхране ученика у основној школи - смернице и препоруке, Министарство просвете, науке и технолошког развоја, Сектор за предшколско и основно образовање и васпитање, фебруар 2018</p> <p>Препоруке Катедре за хигијену Медицинског факултета Нови Сад Универзитета у Новом Саду (Миросављевић М: Принципи планирања исхране. у: Новаковић Б, Миросављевић М: Хигијена исхране. Едиција уџбеници бр. 47, Медицински факултет Нови Сад, 2002; 257-284, друго издање 2005</p>	
--	--	--

**1296**

На основу члана 39. тачка 53. Статута Града Новог Сада („Службени лист Града Новог Сада“, број 11/19), Скупштина Града Новог Сада, на XXXV седници од 28. децембра 2022. године, доноси

**ОДЛУКУ  
О ПРОГРАМУ ИНВЕСТИЦИОНИХ  
АКТИВНОСТИ ЈАВНОГ ПРЕДУЗЕЋА  
„СПОРТСКИ И ПОСЛОВНИ ЦЕНТАР  
ВОЈВОДИНА“ НОВИ САД ЗА 2023. ГОДИНУ**

*Члан 1.*

Овом одлуком утврђује се Програм инвестиционих активности Јавног предузећа „Спортски и пословни центар Војводина“ Нови Сад за 2023. годину (у даљем тексту: Програм), који чини саставни део ове одлуке.

*Члан 2.*

Носилац инвестиционих активности предвиђених Програмом је Јавно предузеће „Спортски и пословни центар Војводина“ Нови Сад (у даљем тексту: Предузеће).

*Члан 3.*

За реализацију Програма планирана су средства из буџета Града Новог Сада за 2023. годину - капиталне субвенције у износу од 242.000.000,00 динара (извор финансирања 01).

*Члан 4.*

Уколико планирана средства из члана 3. ове одлуке не буду довољна за реализацију Програма, недостајућа средства обезбедиће се из сопствених средстава Предузећа.

*Члан 5.*

Захтев за пренос средстава из члана 3. ове одлуке, уз приложену документацију, Предузеће доставља Градској

управи за спорт и омладину ( у даљем тексту: Градска управа), која врши надзор над спровођењем Програма.

Пренос средстава из члана 3. ове одлуке на рачун Предузећа врши се на основу захтева који припрема Градска управа у складу са прописима, на основу валидне књиговодствене документације.

*Члан 6.*

Предузеће подноси Скупштини Града Новог Сада шестомесечни и годишњи извештај о реализацији Програма.

*Члан 7.*

Ова одлука ступа на снагу наредног дана од дана објављивања у „Службеном листу Града Новог Сада“, а примењиваће се од 1. јануара 2023. године.

**ПРОГРАМ ИНВЕСТИЦИОНИХ АКТИВНОСТИ  
ЈАВНОГ ПРЕДУЗЕЋА „СПОРТСКИ И ПОСЛОВНИ  
ЦЕНТАР ВОЈВОДИНА“ НОВИ САД ЗА  
2023. ГОДИНУ**

Број позиције	ИНВЕСТИЦИОНА АКТИВНОСТ	Капиталне субвенције из Буџета Града Новог Сада за 2023. годину
<b>I</b>	<b>ГРАЂЕВИНСКО МАШИНСКИ РАДОВИ</b>	
1.1.	Санација и реконструкција отворених базена на „Сајмишту“	72.000.000,00
1.2.	Санација и реконструкција дела инсталација у инсталационом каналу на „СПЕНСУ“	20.000.000,00
<b>II</b>	<b>УСЛУГЕ</b>	

2.1	Израда пројектно техничке и инвестиционе документације за доградњу и реконструкцију објекта СПЦ Војводина Нови Сад	150.000.000,00*
	<b>УКУПНО</b>	<b>242.000.000,00</b>

\*Износ средстава са ПДВ

РЕПУБЛИКА СРБИЈА  
АУТОНОМНА ПОКРАЈИНА ВОЈВОДИНА  
ГРАД НОВИ САД  
СКУПШТИНА ГРАДА НОВОГ САДА  
Број: 66-1/2022-719-1  
28. децембар 2022. године  
НОВИ САД

*Председница*

**МSc Јелена Маринковић Радомировић, с.р.**

## 1297

На основу члана 28. став 3. Статута Града Новог Сада („Службени лист Града Новог Сада“, број 11/19), Скупштина Града Новог Сада на XXXV седници од 28. децембра 2022. године, доноси

### О Д Л У К У О ПРОГРАМУ ИНВЕСТИЦИОНИХ АКТИВНОСТИ ЗА 2023. ГОДИНУ КОЈЕ СПРОВОДИ ГРАДСКА УПРАВА ЗА ИМОВИНУ И ИМОВИНСКО - ПРАВНЕ ПОСЛОВЕ ГРАДА НОВОГ САДА

#### Члан 1.

Овом одлуком утврђује се Програм инвестиционих активности за 2023. годину које спроводи Градска управа за имовину и имовинско - правне послове Града Новог Сада (у даљем тексту: Програм), који чини саставни део ове одлуке.

#### Члан 2.

Програм обухвата инвестиционе активности које се односе на изградњу и капитално одржавање зграда и објеката, пројектно планирање и набавку машина и опреме, у функцији 620 - Развој заједнице.

Зграде и објекти обухваћени Програмом, а који су у јавној својини Града Новог Сада, су објекти од посебног значаја.

#### Члан 3.

Средства за реализацију Програма планирана су Одлуком о буџету Града Новог Сада за 2023. годину у укупном износу од 1.432.691.634,00 динара, и то из извора финансирања 01 – Општи приходи и примања буџета у укупном износу од 1.363.527.834,00 динара, извора финансирања 13 – Нераспоређени вишак прихода из ранијих година у укупном износу од 69.163.800,00 динара.

Средства из става 1. овог члана планирана су у разделу 25, глава 25.01, у оквиру функције 620 – Развој заједнице, а за:

- Програм 15: Опште услуге локалне самоуправе, односно за реализацију Пројекта: Обезбеђивање простора за потребе месних заједница у укупном износу од 50.000.000,00 динара из извора финансирања 01, а за Пројекат: Изградња објекта за потребе ватрогасаца у Футогу у укупном износу од 55.000.000,00 динара из извора финансирања 01.
- Програм 11: Социјална и дечија заштита, односно за реализацију Пројекта: Обезбеђење простора за потребе пензионера у укупном износу од 10.000.000,00 динара из извора финансирања 01.
- Програм 2: Комуналне делатности, односно за реализацију Пројекта: Изградња капеле у Руменци у укупном износу од 35.000.000,00 динара из извора финансирања 01.
- Програм 13: Развој културе и информисања у укупном износу од 580.030.347,00 динара, односно за реализацију Пројекта: Реконструкција и доградња објекта Мађарског културног центра, у укупном износу од 6.138.000,00 динара из извора финансирања 13 – 6.000.000,00 динара и извора финансирања 01 – 138.000,00 динара, Пројекта: Реконструкција КУД Буковац у укупном износу од 6.250.000,00 динара из извора финансирања 01, Пројекта: Европска престоница културе, у укупном износу од 567.642.347,00 динара, који се састоји из извора финансирања 01 – 537.657.938,00 динара и извора финансирања 13 – 29.984.409,00 динара.
- Програм 14: Развој спорта и омладине, односно за реализацију програмске активности: Функционисање локалних спортских установа у укупном износу од 204.000.000,00 динара из извора финансирања 01 – 170.820.609,00 динара и извора финансирања 13 – 33.179.391,00 динара.
- Програм 3: Локални економски развој, односно за реализацију програмске активности: Унапређење привредног и инвестиционог амбијента у укупном износу од 156.500.000,00 динара из извора финансирања 01, за финансирање Пројекта: Изградња објекта у Радничкој 32 у укупном износу од 25.261.287,00 динара из извора финансирања 01.
- Програм 8: Предшколско васпитање, односно за реализацију Пројекта: Изградња вртића у Мише Димитријевића у укупном износу од 316.900.000,00 динара из извора финансирања 01.

#### Члан 4.

Градска управа за имовину и имовинско-правне послове (у даљем тексту: Градска управа) реализује Програм у складу са прописима који уређују јавну својину и јавне набавке.

#### Члан 5.

Градска управа подноси Скупштини Града Новог Сада годишњи извештај о реализацији Програма.

Градска управа дужна је да, на захтев Градоначелника Града Новог Сада, достави периодични извештај о реализацији Програма.

## Члан 6.

Ова одлука ступа на снагу осмог дана од дана објављивања у "Службеном листу Града Новог Сада".

РЕПУБЛИКА СРБИЈА  
АУТОНОМНА ПОКРАЈИНА ВОЈВОДИНА  
ГРАД НОВИ САД  
СКУПШТИНА ГРАДА НОВОГ САДА  
Број: 40-5/2022-1838-I  
28. децембар 2022. године  
НОВИ САД

Председница

**MSc Јелена Маринковић Радомировић, с.р.**

**ПРОГРАМ  
ИНВЕСТИЦИОНИХ АКТИВНОСТИ ЗА  
2023. ГОДИНУ КОЈЕ СПРОВОДИ ГРАДСКА  
УПРАВА ЗА ИМОВИНУ И ИМОВИНСКО-  
ПРАВНЕ ПОСЛОВЕ ГРАДА НОВОГ САДА**

Средства за реализацију Програма планирана су Одлуком о буџету Града Новог Сада за 2023. годину у укупном износу од 1.432.691.634,00 динара, и то из извора финансирања 01 – Општи приходи и примања буџета у укупном износу од 1.363.527.834,00 динара, извора финансирања 13 – Нераспоређени вишак прихода из ранијих година у укупном износу од 69.163.800,00 динара, и распоређују се по следећим наменама:

РЕД. БРОЈ	НАЗИВ ПРОЈЕКТА	ПЛАНИРАНА СРЕДСТВА (у динарима)
1.	Инвестиционо одржавање објекта МЗ у Футогу, цара Лазара 50	48.850.000,00
2.	Изградња објекта за потребе ватрогасаца у Футогу	53.735.000,00
3.	Изградња објекта Дома пензионера у Лединцима, Змај Јовина 19	9.770.000,00
4.	Изградња капеле у Руменци	34.195.000,00
5.	Реконструкција објекта Мађарског културног центра	6.000.000,00
6.	Реконструкција КУД Буковац	6.000.000,00
7.	Европска престоница културе	549.293.409,00
8.	Реконструкција трибина и подтрибинског простора, трафо станица и друго на стадиону у Руменачкој 152	200.000.000,00
9.	Капитално одржавање зграда и објеката - Градска кућа, Жарка Зрењанина 2, Тврђава, Павла Папа 11, Степановићево, Слана бара и други	60.000.000,00
10.	Пројектно- техничка документација	113.879.714,00
11.	Административна опрема	15.500.000,00
12.	Опрема за образовање, науку, културу и спорт	1.000.000,00
13.	Изградња објекта у Радничкој 32	24.468.511,00
14.	Изградња вртића у Мише Димитријевића	310.000.000,00

## 1298

На основу члана 6. Одлуке о прибављању непокретности у јавну својину Града Новог Сада путем изградње два нова објекта јавне намене од посебног значаја за Град Нови Сад, намењена за пружање услуга социјалне заштите („Службени лист Града Новог Сада“, број 33/21), Скупштина Града Новог Сада, на XXXV седници од 28. децембра 2022. године, доноси

**ОДЛУКУ  
О ПРОГРАМУ ИНВЕСТИЦИОНИХ АКТИВНОСТИ ГРАДСКЕ УПРАВЕ ЗА СОЦИЈАЛНУ И ДЕЧИЈУ  
ЗАШТИТУ ЗА 2023. ГОДИНУ**

I. Овом одлуком утврђује се Програм инвестиционих активности Градске управе за социјалну и дечију заштиту (у даљем тексту: Програм) за 2023. годину.

II. За реализацију Програма планирана су средства у буџету Града Новог Сада за 2023. годину, у укупном износу од 3.726.642,32 динара, и то:

Редни број	Носилац инвестиционе активности:	Опис:	Програм: / К-то	Планиран износ средстава:	
1.	Град Нови Сад Градска управа за социјалну и дечију заштиту	Израда пројектно техничке документације за изградњу два нова објекта јавне намене од посебног значаја за Град Нови Сад, намењена за пружање услуга социјалне заштите	Програм 11: Социјална и дечија заштита, 0902-5021 П: Изградња нових објеката за пружање услуга социјалне заштите / 5114 – Пројектно планирање	Извор 01:	1.180.000,00
				Извор 13:	2.546.642,32
				УКУПНО:	3.726.642,32



III. Градска управа за социјалну и дечију заштиту (у даљем тексту: Градска управа) се обавезује да активности у вези са реализацијом Програма изведе стручно и квалитетно у складу са законом, стандардима и нормативима који важе за ову врсту активности.

IV. Градска управа подноси Скупштини Града Новог Сада годишњи извештај о реализацији Програма.

V. Градска управа је дужна да, на захтев Градоначелника Града Новог Сада, достави периодични извештај о реализацији Програма.

VI. Градска управа реализује Програм у складу са прописима који уређују јавне набавке и буџетски систем.

VII. Ова одлука ступа на снагу наредног дана од дана објављивања у „Службеном листу Града Новог Сада“, а примењиваће се од 1. јануара 2023. године.

РЕПУБЛИКА СРБИЈА  
АУТОНОМНА ПОКРАЈИНА ВОЈВОДИНА  
ГРАД НОВИ САД  
СКУПШТИНА ГРАДА НОВОГ САДА  
Број: 2979/2022-I  
28. децембар 2022. године  
НОВИ САД

*Председница*

**MSc Јелена Маринковић Радомировић, с.р.**

## 1299

На основу члана 46. став 1. Закона о планирању и изградњи („Службени гласник Републике Србије“, бр. 72/09, 81/09 – исправка, 64/10 – УС, 24/11, 121/12, 42/13 – УС, 50/13 – УС, 98/13 – УС, 132/14, 145/14, 83/18, 31/19, 37/19 – др. закон, 9/20 и 52/21) и члана 39. тачка 7. Статута Града Новог Сада („Службени лист Града Новог Сада“, број 11/19), Скупштина Града Новог Сада на XXXV седници од 28. децембра 2022. године, доноси

### **ОДЛУКУ О ИЗРАДИ ПЛАНА ГЕНЕРАЛНЕ РЕГУЛАЦИЈЕ ОПШТЕГРАДСКОГ ЦЕНТРА ЈУЖНО ОД ФУТОШКОГ ПУТА У НОВОМ САДУ**

#### *Члан 1.*

На основу ове одлуке израдиће се план генералне регулације опште-градског центра јужно од Футошког пута у Новом Саду (у даљем тексту: План).

#### *Члан 2.*

Планом ће се обухватити грађевинско подручје у Катастарској општини Нови Сад II, унутар описане оквирне границе.

За почетну тачку описа оквирне границе Плана утврђена је осовинска тачка број 1298t на пресеку осовина Булевара патријарха Павла и Футошког пута. Од ове тачке, у правцу североистока граница прати осовину Футошког пута до пресека са управним правцем повученим из осовинске тачке број 37t, затим скреће ка југоистоку, прати осовину Улице Богдана Шупута до пресека са продуженим правцем јужне границе парцеле број 2224. Даље, граница скреће

ка југозападу, прати претходно описан правац и јужну границу парцела бр. 2224 и 2223/1 до тремеђе парцела бр. 2223/1, 2270/1 и 7797/1 (Вршачка улица), затим пресеца парцелу број 7797/1 (Вршачка улица) и долази до осовинске тачке број 121t. Од ове тачке у правцу севера граница прати осовину Вршачке улице до осовинске тачке број 43t, затим у правцу југозапада прати осовину Панонске улице до осовинске тачке број 130t. Даље, у правцу севера прати осовину Илирске улице до осовинске тачке број 118t, затим скреће ка југозападу, прати осовину Панонске улице до осовинске тачке број 125t. Од ове тачке граница скреће ка југоистоку, прати осовину Улице Кочи Ивана до осовинске тачке број 1815t, затим скреће ка југозападу и управним правцем долази до осовине Булевара патријарха Павла. Даље, граница скреће ка западу и северозападу, прати осовину Булевара патријарха Павла до пресека са продуженим правцем из јужне границе парцеле број 1756/2. Од ове тачке, граница скреће у правцу истока, прати претходно описан правац и јужну границу парцела бр. 1756/2 и 1756/1, затим граница скреће у правцу севера, прати источну границу парцела бр. 1756/1 и 1762/3, затим граница скреће у правцу запада, прати северну границу парцеле број 1762/3 и њеним продуженим правцем долази до тачке која је утврђена за почетну тачку описа оквирне границе Плана.

Планом ће се обухватити приближно 19,10 ha.

#### *Члан 3.*

Услови и смернице за уређење и грађење обухваћеног простора дефинисани су Генералним урбанистичким планом града Новог Сада до 2030. године („Службени лист Града Новог Сада“, број 33/22) (у даљем тексту: Генерални урбанистички план), којим је обухваћени простор претежно намењен за општеградске центре и саобраћајне површине.

#### *Члан 4.*

Циљ израде Плана је преиспитивање важећег планског решења и утврђивање планираних намена земљишта и правила уређења и грађења, у складу са генералном намењеном површина и правцима и коридорима за саобраћајну, енергетску, водопривредну, комуналну и другу инфраструктуру, утврђеним Генералним урбанистичким планом града Новог Сада до 2030. године, као и сагледаним просторним потребама планираних садржаја.

#### *Члан 5.*

Концептуални оквир планирања одређен је Генералним урбанистичким планом.

#### *Члан 6.*

Рок за израду Плана је два месеца од дана ступања на снагу ове одлуке.

#### *Члан 7.*

Средства за израду Плана обезбеђена су у Програму уређивања грађевинског земљишта.

#### *Члан 8.*

План ће израдити Јавно предузеће „Урбанизам“ Завод за урбанизам Нови Сад.

#### *Члан 9.*

Саставни део ове одлуке су Решење о неприступању изради стратешке процене утицаја плана генералне регу-

лације општеградског центра јужно од Футошког пута у Новом Саду на животну средину, и графички приказ обухвата планског подручја.

#### Члан 10.

Рани јавни увид обавиће се након доношења ове одлуке, излагањем материјала којим се представља концептуални оквир уређења простора, у приземљу пословне зграде Јавног предузећа „Урбанизам“ Завод за урбанизам Нови Сад, Булевар цара Лазара број 3, у просторијама Месне заједнице „Братство Телеп“, Улица Илариона Руварца број 18/а и Месне заједнице „Никола Тесла – Телеп“, Улица Гери Кароља број 5, путем интернет странице Скупштине Града Новог Сада <https://skupstina.novisad.rs/rani-javni-uvид/> и интернет странице Града Новог Сада <http://www.novisad.rs/lat/gradska-uprava-za-urbanizam-i-gradjevinske-poslove-0>.

Јавни увид обавиће се излагањем нацрта плана генералне регулације општеградског центра јужно од Футошког пута у Новом Саду, у приземљу пословне зграде Јавног предузећа „Урбанизам“ Завод за урбанизам Нови Сад, Булевар цара Лазара број 3, у просторијама Месне заједнице „Братство Телеп“, Улица Илариона Руварца број 18/а и Месне заједнице „Никола Тесла – Телеп“, Улица Гери Кароља број 5, и путем интернет странице Скупштине Града Новог Сада <https://skupstina.novisad.rs/javni-uvид/> и интернет странице Града Новог Сада <http://www.novisad.rs/lat/gradska-uprava-za-urbanizam-i-gradjevinske-poslove-0>.

#### Члан 11.

Ова одлука ступа на снагу осмог дана од дана објављивања у „Службеном листу Града Новог Сада“.

РЕПУБЛИКА СРБИЈА  
АУТОНОМНА ПОКРАЈИНА ВОЈВОДИНА  
ГРАД НОВИ САД  
СКУПШТИНА ГРАДА НОВОГ САДА  
Број: 35-1008/2022-1  
28. децембар 2022. године  
НОВИ САД

Председница

**МSc Јелена Маринковић Радомировић, с.р.**

Градска управа за урбанизам и грађевинске послове, на основу члана 9. став 3. Закона о стратешкој процени утицаја на животну средину („Службени гласник РС“, бр. 135/04 и 88/10), а по прибављеном Мишљењу Градске управе за заштиту животне средине, број VI-501-1/2022-404 од 16.12.2022. године, доноси

## РЕШЕЊЕ О НЕПРИСТУПАЊУ ИЗРАДИ СТРАТЕШКЕ ПРОЦЕНЕ УТИЦАЈА ПЛАНА ГЕНЕРАЛНЕ РЕГУЛАЦИЈЕ ОПШТЕГРАДСКОГ ЦЕНТРА ЈУЖНО ОД ФУТОШКОГ ПУТА У НОВОМ САДУ НА ЖИВОТНУ СРЕДИНУ

Не приступа се изради стратешке процене утицаја плана генералне регулације општеградског центра јужно од Футошког пута у Новом Саду на животну средину, којом ће бити

обухваћен простор у границама одређеним одлуком о изради плана генералне регулације општеградског центра јужно од Футошког пута у Новом Саду.

## Образложење

Законом о стратешкој процени утицаја на животну средину („Службени гласник Републике Србије“ бр. 135/04 и 88/10) прописано је да се стратешка процена врши за планове, програме и основе у области просторног и урбанистичког планирања.

Одлуку о изради стратешке процене доноси орган надлежан за припрему плана, по претходно прибављеном мишљењу органа надлежног за послове заштите животне средине и других заинтересованих органа и организација. Одлука о изради стратешке процене утицаја на животну средину је саставни део одлуке о изради плана и објављује се.

Законом о планирању и изградњи („Службени гласник РС“, бр. 72/09, 81/09 – исправка, 64/10 – УС, 24/11, 121/12, 42/13 – УС, 50/13 – УС, 98/13 – УС, 132/14, 145/14, 83/18, 31/19, 37/19-др. закон, 9/20 и 52/21), у члану 46. ст. 6. прописано је да носилац израде плана, пре доношења одлуке о изради планског документа, од надлежног органа за послове заштите животне средине прибавља мишљење о потреби израде стратешке процене утицаја на животну средину.

Одлуком о одређивању врсте планских докумената за које се израђује стратешка процена утицаја на животну средину („Службени лист Града Новог Сада“ број 48/09), одређене су врсте планских докумената у области просторног и урбанистичког планирања за које се израђује стратешка процена утицаја на животну средину. Поред тога прописано је да за измене планских докумената, орган надлежан за припрему плана може одлучити, по претходно прибављеном мишљењу органа надлежног за послове заштите животне средине и других заинтересованих органа и организација, да се не израђује стратешка процена утицаја на животну средину.

Планом генералне регулације општеградског центра јужно од Футошког пута у Новом Саду обухватиће се грађевинско подручје у Катастарској општини Нови Сад II, површине приближно 19,50 ha. Граница простора који ће бити обухваћен Планом се простира између Футошког пута, Булевара патријарха Павла и улица: Кочи Ивана, Дрварске, Илирске, Панонске, Вршачке и Богдана Шупута.

Услови и смернице за уређење и грађење обухваћеног простора дефинисани су Генералним урбанистичким планом града Новог Сада до 2030. године („Службени лист Града Новог Сада“, број 33/22) којим је обухваћени простор претежно намењен за општеградске центре и саобраћајне површине.

Документацију од значаја за израду Плана чине: Генерални урбанистички план, План генералне регулације простора у западном делу града на подручју Телеп у Новом Саду („Службени лист Града Новог Сада“ број 27/22) и План детаљне регулације кабла 110 kV ТС „Нови Сад 5“-ТС „Нови Сад 7“ („Службени лист Града Новог Сада“ број 54/16).

На делу простора који ће бити обухваћен овим планом на снази је и План детаљне регулације кабла 110 kV ТС „Нови Сад 5“-ТС „Нови Сад 7“ који је утврдио правила уређења и грађења за трасу енергетског инфраструктурног коридора.

Циљ израде и доношења плана је преиспитивање решења важећег Плана генералне регулације и утврђивање планираних намена земљишта и правила уређења и грађења, у складу са генералном наменом површина и правцима и коридорима за саобраћајну, енергетску, водопривредну, комуналну и другу инфраструктуру, утврђеним Генералним планом, као и сагледаним просторним потребама планираних садржаја.

С обзиром на то да се ради о простору који Одлуком о одређивању врсте планских докумената за које се израђује стратешка процена утицаја на животну средину („Службени лист Града Новог Сада“ број 48/09) није утврђен као простор за који се израђује стратешка процена утицаја плана на животну средину, доноси се решење о неприступању изради стратешке процене утицаја плана генералне регулације општеградског центра јужно од Футошког пута у Новом Саду на животну средину.

Зависно од намене и услова за изградњу, за пројекте који буду реализовани на основу плана генералне регулације општеградског центра јужно од Футошког пута у Новом Саду, услови заштите животне средине, односно потреба покретања поступка процене утицаја на животну средину, биће утврђени у складу са Законом о процени утицаја на животну средину („Службени гласник РС“, бр. 135/04 и 36/09) и Уредбом о утврђивању Листе пројеката за које је обавезна процена утицаја и Листе пројеката за које се може захтевати процена утицаја на животну средину („Службени гласник РС“, број 114/08).

На основу свега наведеног одлучено је као у диспозитиву.

РЕПУБЛИКА СРБИЈА  
АУТОНОМНА ПОКРАЈИНА ВОЈВОДИНА  
ГРАД НОВИ САД  
ГРАДСКА УПРАВА ЗА УРБАНИЗАМ  
И ГРАЂЕВИНСКЕ ПОСЛОВЕ  
Број: V-35-1008/22  
21. децембар 2022. године  
НОВИ САД

*в.д. начелника*

**Дејан Михајловић, с.р.**

## 1300

На основу члана 46. став 1. Закона о планирању и изградњи („Службени гласник Републике Србије“, бр. 72/09, 81/09 – исправка, 64/10 – УС, 24/11, 121/12, 42/13 – УС, 50/13 – УС, 98/13 – УС, 132/14, 145/14, 83/18, 31/19, 37/19 – др. закон, 9/20 и 52/21) и члана 39. тачка 7. Статута Града Новог Сада („Службени лист Града Новог Сада“, број 11/19), Скупштина Града Новог Сада на XXXV седници од 28. децембра 2022. године, доноси

### ОДЛУКУ О ИЗРАДИ ПЛАНА ГЕНЕРАЛНЕ РЕГУЛАЦИЈЕ НАСЕЉЕНИХ МЕСТА ЛЕДИНЦИ И СТАРИ ЛЕДИНЦИ

#### Члан 1.

На основу ове одлуке израдиће се план генералне регулације насељених места Лединци и Стари Лединци (у даљем тексту: План).

#### Члан 2.

Планом ће се обухватити простор у Катастарској општини (у даљем тексту: КО) Лединци, осим дела који се налази у грађевинском подручју Града Новог Сада, тако да се обухват Плана утврђује унутар оквирне границе.

За почетну тачку описа оквирне границе Плана утврђена је тачка на граници КО Сремска Каменица и КО Лединци, на тромеђи парцела бр. 1156/5 (КО Лединци), 1202/1 (пут у КО Лединци) и 1734/10 (пут у КО Сремска Каменица). Даље, граница прелази у КО Лединци, у правцу северозапада поклапа се са североисточном границом парцела бр. 1202/1 (пут), 1202/2 (пут) и 901 (Самарски пут) и долази до парцеле број 896 (пут Нови Сад – Беочин). Даље, граница скреће ка северу, прати источну границу парцела бр. 896 (пут Нови Сад – Беочин), 893/3 (железничка пруга) и 885 (железничка пруга), затим граница скреће у правцу истока, поклапа са северном границом парцеле број 1063 (железничка пруга) и долази до границе КО Лединци и КО Сремска Каменица. Од ове тачке, граница се поклапа са границом КО Лединци и долази до почетне тачке описа оквирне границе обухвата Плана.

Планом ће се обухватити приближно 1.861,50 ha.

#### Члан 3.

Услови и смернице за уређење и грађење обухваћеног простора дефинисани су Просторним планом подручја посебне намене „Фрушка гора“ („Службени лист АПВ“, број 8/19) (у даљем тексту: ППППН „Фрушка гора“) и Просторним планом Града Новог Сада („Службени лист Града Новог Сада“ бр. 11/12 и 9/21) (у даљем тексту: Просторни план).

#### Члан 4.

Циљ израде Плана је анализа и преиспитивање обухваћеног простора и то са функционалног, просторно-урбанистичког, имовинског, као и са аспекта стабилности терена и погодности за изградњу објеката, у складу са важећим законима, плановима вишег реда и потребама становника и корисника обухваћеног простора.

Планом ће се одредити дугорочна пројекција развоја и просторног уређења, као и правила уређења и грађења за просторне целине за које је основ за реализацију овај план.

#### Члан 5.

Концептуални оквир планирања одређен је ППППН „Фрушка гора“ и Просторним планом.

#### Члан 6.

Рок за израду Плана је четири месеца од дана ступања на снагу ове одлуке.

#### Члан 7.

Средства за израду Плана обезбеђена су у Програму уређивања грађевинског земљишта.

#### Члан 8.

План ће израдити Јавно предузеће „Урбанизам“ Завод за урбанизам Нови Сад.

#### Члан 9.

Саставни део ове одлуке су Решење о изради стратешке процене утицаја плана генералне регулације насељених

места Лединци и Стари Лединци на животну средину, и графички приказ обухвата планског подручја.

#### Члан 10.

Рани јавни увид обавиће се након доношења ове одлуке, излагањем материјала којим се представља концептуални оквир уређења простора, у приземљу пословне зграде Јавног предузећа „Урбанизам“ Завод за урбанизам Нови Сад, Булевар цара Лазара број 3, у просторијама Месне заједнице „Лединци“, Змај Јовина број 19, Лединци, и Месне заједнице „Стари Лединци“, Вука Караџића број 98, Стари Лединци, путем интернет странице Скупштине Града Новог Сада <https://skupstina.novisad.rs/rani-javni-uvид/> и интернет странице Града Новог Сада <http://www.novisad.rs/lat/gradska-uprava-za-urbanizam-i-gradjevinske-poslove-0>.

Јавни увид обавиће се излагањем нацрта плана генералне регулације насељених места Лединци и Стари Лединци у приземљу пословне зграде Јавног предузећа „Урбанизам“ Завод за урбанизам Нови Сад, Булевар цара Лазара број 3, у просторијама Месне заједнице „Лединци“, Змај Јовина број 19, Лединци, и Месне заједнице „Стари Лединци“, Вука Караџића број 98, Стари Лединци и путем интернет странице Скупштине Града Новог Сада <https://skupstina.novisad.rs/javni-uvид/> и интернет странице Града Новог Сада <http://www.novisad.rs/lat/gradska-uprava-za-urbanizam-i-gradjevinske-poslove-0>.

#### Члан 11.

Ова одлука ступа на снагу осмог дана од дана објављивања у „Службеном листу Града Новог Сада“.

РЕПУБЛИКА СРБИЈА  
АУТОНОМНА ПОКРАЈИНА ВОЈВОДИНА  
ГРАД НОВИ САД  
СКУПШТИНА ГРАДА НОВОГ САДА  
Број: 35-536/2022-I  
28. децембар 2022. године  
НОВИ САД

*Председница*

**MSc Јелена Маринковић Радомировић, с.р.**

Градска управа за урбанизам и грађевинске послове, на основу члана 9. став 1. Закона о стратешкој процени утицаја на животну средину („Службени гласник РС“, бр. 135/04 и 88/10) и члана 3. алинеја друга Одлуке о одређивању врсте планских докумената за које се израђује стратешка процена утицаја на животну средину („Службени лист Града Новог Сада“ број 48/09), а по прибављеном Мишљењу Градске управе за заштиту животне средине, број VI-501-1/2022-276 од 20.09.2022 године, доноси

## РЕШЕЊЕ О ИЗРАДИ СТРАТЕШКЕ ПРОЦЕНЕ УТИЦАЈА ПЛАНА ГЕНЕРАЛНЕ РЕГУЛАЦИЈЕ НАСЕЉЕНИХ МЕСТА ЛЕДИНЦИ И СТАРИ ЛЕДИНЦИ НА ЖИВОТНУ СРЕДИНУ

1. Приступа се изради стратешке процене утицаја плана генералне регулације насељених места Лединци и Стари Лединци на животну средину.

2. Стратешком проценом утврдиће се утицај планираног решења на животну средину у циљу утврђивања смерница за заштиту животне средине, којима ће се обезбедити заштита животне средине и унапређење одрживог развоја сагледавањем свих негативних промена у просторно - функционалној организацији.

3. У оквиру стратешке процене утицаја плана на животну средину разматраће се постојеће стање животне средине на простору обухваћеним планом, значај и карактеристике плана, карактеристике утицаја планираних садржаја на животну средину и друга питања и проблеми заштите животне средине у складу са критеријумима за одређивање могућих значајних утицаја на животну средину, узимајући у обзир планиране намене објеката и намену површина на овом подручју.

Насеља Лединци и Стари Лединци део су Катастарске општине Лединци која се налази на десној обали Дунава, између Сремске Каменице и Беочина, и припадају територији Града Новог Сада.

Грађевинско подручје се дели на грађевинско подручје Старих Лединаца (Старог села) и Лединаца (Нових). По положају насеља Стари Лединци и Лединци припадају јужној групи насеља новосадске агломерације која се ка западу шири на простор општине Беочин.

Простор у обухвату плана јужним делом захвата део Националног парка „Фрушка гора“, док у северном делу излази на реку Дунав и обухвата обалу и шумовита речна острва.

Обухват плана је Катастарска општина Лединци, из чије укупне површине је изузет део на крајњем североистоку подручја, обухваћен Генералним урбанистичким планом Града Новог Сада до 2030. год. (површине 35,80 ha), тако да подручје које се обухвата планом заузима приближно 1861,50 ha.

Простор обухваћен планом на истоку се граничи са КО Сремска Каменица, на западу са КО Раковац (Општина Беочин), на југу, у зони Националног парка „Фрушка гора“, са КО Врдник и мањим делом са КО Ириг (Општина Ириг), а на северу граница прати средину корита реке Дунав, односно граничи се са КО Ветерник.

Плански основ за израду Плана су Просторни план подручја посебне намене „Фрушка гора“ („Службени лист АПВ“, број 8/19) и Просторни план Града Новог Сада („Службени лист Града Новог Сада“, бр. 11/12 и 9/21).

Овим планом ће обухватити део који је ППППН „Фрушка гора“ намењен шумама и шумском земљишту националног парка (подручје посебне намене). У подручју непосредног утицаја на национални парк (подручје утицаја на посебну намену), поред грађевинског подручја насељеног места Стари Лединци дефинисано је земљиште намењено шумама фрушкогорског пригорја, и пољопривредном земљишту. Остатак простора обухваћеног планом налази се у заштитној зони Националног парка „Фрушка гора“.

Просторним планом простор је намењен викенд и воћарско-виноградским зонама, Националном парку „Фрушка гора“, осталим шумама и пољопривредном земљишту. На делу приобаља Дунава планира се туристичко-спортско-рекреативна површина и специјална намена.

Просторним планом утврђена су стратешка опредељења просторног развоја насеља Лединци и Стари Лединци. Дефинисани су програмски елементи (предвиђени привредни, демографски, социјални развој), функција у мрежи

насеља, и сагледане потребе насеља (пољопривреда, привреда, центри, јавне службе), који представљају основу за израду овог плана.

Важећи План генералне регулације насељених места Лединци и Стари Лединци, („Службени лист Града Новог Сада“ бр. 18/16, 50/19, 9/21 и 28/21) донет је 2016. године, а мењан је и допуњаван 2019. и два пута 2021. године.

Подручја викенд и воћарско – виноградарских зона се задржавају у садашњим границама, како је дефинисано Просторним планом.

Део простора уз обалу Дунава претежно ће се развијати као туристичко рекреативно подручје, док ће се у оквиру грађевинских подручја, нарочито у Старим Лединцима, плански фаворизовати развој локалних туристичких садржаја, како би се приближило и олакшало коришћење природних богатстава Националног парка „Фрушка гора“ становницима града и шире. На захтев месне заједнице преиспитаће се могућност планирања додатног простора за садржаје туризма и рекреације на обали Дунава.

У циљу унапређења услова становања, издвојиће се површине за изградњу објеката јавних служби које недостају и ускладити развој саобраћајне, водне и енергетске инфраструктуре. Задржавају се правци примарних саобраћајница. Планиране површине за јавне службе лоцираће се на градске парцеле у највећој могућој мери.

Развој привредних делатности претежно се усмерава на зоне уз значајне саобраћајнице, односно уз пут за Беоцин и на простор улазне зоне у Лединце. Унутар грађевинских подручја развијаће се пословање које користи природне погодности терена и туристички потенцијал насеља, као и остало комерцијално пословање које не угрожава основне функције насеља и животну средину.

Задржава се и концепт рекултивације каменолома и уређење у туристичке сврхе, паралелно са измештањем дробилице камена из приобаља и уређењем туристичко – рекреативних простора.

На основу анализе, идентификације и еколошке валоризације обухваћеног простора, утврдиће се постојећи и могући утицаји релевантни за квалитет животне средине.

У оквиру стратешке процене утицаја плана на животну средину разматраће се следећа питања везана за заштиту животне средине:

- значај плана за заштиту животне средине и одрживи развој;
- основни проблеми заштите животне средине на простору плана, и могућности утицаја плана на делове животне средине, природног и урбаног окружења;
- степен утицаја плана на друге планове на различитим хијерархијским нивоима.

4. Извештај о стратешкој процени утицаја плана на животну средину садржаће следеће:

- полазне основе стратешке процене у оквиру којих ће се утврдити постојеће стање квалитета чинилаца животне средине,
- опште и посебне циљеве стратешке процене и избор индикатора,
- процену могућих утицаја са описом мера предвиђених за смањење негативних утицаја,
- смернице за израду процена утицаја пројеката на животну средину,

- програм праћења стања животне средине у току спровођења плана,

- приказ начина одлучивања и начина на који су питања животне средине укључена у план, опис разлога одлучујућих за предложени садржај плана са аспекта разматраних варијантних решења,

- закључке до којих се дошло током израде извештаја о стратешкој процени.

5. Извештај о стратешкој процени израдиће Јавно предузеће „Урбанизам“ Завод за урбанизам Нови Сад, које ће дефинисати методологију и састав стручног тима за израду извештаја о стратешкој процени.

Носилац израде извештаја о стратешкој процени дужан је да исти изради у року од 60 дана од дана доношења овог решења.

6. У току израде извештаја о стратешкој процени прибавиће се подаци, мишљења и извршиће се консултације са свим надлежним и заинтересованим органима и организацијама, који располажу подацима или имају неки интерес који се односи на заштиту животне средине.

Извештај о стратешкој процени утицаја на животну средину биће изложен на јавни увид заједно са Нацртом плана.

7. Ово решење објавити у „Службеном листу Града Новог Сада“.

РЕПУБЛИКА СРБИЈА  
АУТОНОМНА ПОКРАЈИНА ВОЈВОДИНА  
ГРАД НОВИ САД  
ГРАДСКА УПРАВА ЗА УРБАНИЗАМ  
И ГРАЂЕВИНСКЕ ПОСЛОВЕ  
Број: V-35-536/22  
27. септембар 2022. године  
НОВИ САД

в.д. начелника  
Дејан Михајловић, с.р.

## 1301

На основу члана 46. став 1. Закона о планирању и изградњи („Службени гласник Републике Србије“, бр. 72/09, 81/09 – исправка, 64/10 – УС, 24/11, 121/12, 42/13 – УС, 50/13 – УС, 98/13 – УС, 132/14, 145/14, 83/18, 31/19, 37/19 – др. закон, 9/20 и 52/21) и члана 39. тачка 7. Статута Града Новог Сада („Службени лист Града Новог Сада“, број 11/19), Скупштина Града Новог Сада на XXXV седници од 28. децембра 2022. године, доноси

### ОДЛУКУ О ИЗРАДИ ИЗМЕНА И ДОПУНА ПЛАНА ГЕНЕРАЛНЕ РЕГУЛАЦИЈЕ ПРОСТОРА ЗА ПОРОДИЧНО СТАНОВАЊЕ УЗ ТЕМЕРИНСКИ И СЕНТАНДРЕЈСКИ ПУТ СА ОКРУЖЕЊЕМ У НОВОМ САДУ (ЛОКАЛИТЕТ САВСКА УЛИЦА)

#### Члан 1.

На основу ове одлуке израдиће се одлука о изменама и допунама Плана генералне регулације простора за породично становање уз Темерински и Сентаandreјски пут са окружењем у Новом Саду („Службени лист Града Новог Сада“, бр. 30/14 и 75/16) (у даљем тексту: План), за локалитет Савска улица.

## Члан 2.

Одлуком о изменама и допунама Плана обухватиће се локалитет у грађевинском подручју Плана, у Катастарској општини Нови Сад I, унутар описане границе.

За почетну тачку описа границе дела грађевинског подручја Плана утврђена је тачка на тромеђи парцела бр. 302/8, 10378/1 (Бечејска улица) и 10375/1 (Змајевачки пут). Од ове тачке у правцу југа, граница прати источну границу парцеле број 10375/1 (Змајевачки пут) до тромеђе парцела бр. 272, 273 и 10375/1 (Змајевачки пут). Даље, граница скреће у правцу истока, прати северну границу парцеле број 272, затим граница скреће у правцу југа, прати источну границу парцеле број 272 до пресека са продуженим правцем из северне границе парцеле број 370/1. Од ове тачке, граница скреће у правцу истока, прати претходно описани правац и северну границу парцеле број 370/1, затим скреће у правцу југа, у правцу истока, редом прати источну границу парцеле број 370/1, северну границу парцела бр. 371, 372 и 373 и продуженим правцем северне границе парцеле број 373 долази до западне границе парцеле број 399. Даље, граница скреће у правцу севера, прати западну границу парцеле број 399, затим граница скреће у правцу истока, прати северну границу парцела бр. 399 и 400, затим граница скреће у правцу југа, прати источну границу парцела бр. 400 и 401/1, сече парцелу број 10377/1 (Савска улица) до тромеђе парцела бр. 451/2, 10377/1 (Савска улица) и 10376/1 (Улица Боже Кузмановића), прати источну границу парцела бр. 451/2 и 451/1 до тромеђе парцела бр. 447, 451/1 и 10376/1 (Улица Боже Кузмановића). Од ове тачке, граница скреће у правцу запада, прати јужну границу парцела бр. 451/1, 450/2, 450/1 и 448, затим граница скреће у правцу југа, прати западну границу парцеле број 446 до пресека са продуженим правцем повученим из јужне границе парцеле број 403/1. Даље, граница скреће у правцу запада, прати претходно описани правац и јужну границу парцела бр. 403/1, 404, 405 и 407, затим граница скреће у правцу југа, прати источну границу парцеле број 10375/1 (Змајевачки пут) до тромеђе парцела бр. 10375/1 (Змајевачки пут), 506 и 505/1. Од ове тачке, граница скреће у правцу запада, сече парцелу број 10375/1 (Змајевачки пут) до тромеђе парцела бр. 10375/1 (Змајевачки пут), 584 (Велебитска улица) и 588, затим граница скреће у правцу севера, прати западну границу парцеле број 10375/1 (Змајевачки пут) до тромеђе парцела бр. 10375/1 (Змајевачки пут), 208/1 и 208/2. Даље, граница скреће у правцу запада, прати јужну границу парцела бр. 208/1, 208/3, 189, 188/2, 188/1, 187, 186, 185, 184/2, 184/1, 183, затим граница скреће у правцу севера, у правцу запада, у правцу југа, редом прати источну, северну и западну границу парцеле број 179 до пресека са продуженим правцем из јужне границе парцеле број 128. Од ове тачке, граница скреће у правцу запада, прати претходно описан продужени правац и јужну границу парцеле број 128, затим граница скреће у правцу југа, затим у правцу запада, у правцу севера, редом прати источну, јужну и западну границу парцеле број 130 и западну границу парцеле број 127/1. Даље, граница скреће у правцу северозапада, сече парцелу број 10377/1 (Савска улица) до пресека северне регулационе линије Савске улице и источне регулационе линије Сентандрејског пута. Даље, граница скреће у правцу североистока, прати источну регулациону линију Сентандрејског пута до тромеђе парцела бр. 235, 237/1 и 237/2. Од ове тачке, граница скреће у правцу југа,

прати западну границу парцеле број 235, затим граница скреће у правцу истока, прати северну границу парцела бр. 234, 232, 230, 228/1, 228/2, 226, 224, 222, 220, 218/1, 218/2, 216, 214 и 211/1. Даље, граница скреће у правцу севера, прати источну границу парцеле број 212, сече парцелу број 238/1 (Босутска улица) до преломне тачке на јужној и источној граници парцеле број 269/1. Од ове тачке, граница у правцу севера прати источну и северну границу парцеле број 269/1 и западну границу парцеле број 10375/1 (Змајевачки пут) до пресека са продуженим правцем из јужне границе парцеле број 303/6 (Србобранска улица). Од ове тачке, граница скреће у правцу истока, прати претходно описан продужени правац и јужну границу парцела бр. 303/6 (Србобранска улица), 302/9 и 302/8 и долази до почетне тачке описа границе обухвата одлуке о изменама и допунама Плана.

Одлуком о изменама и допунама Плана обухватиће се 6,75 ха.

## Члан 3.

Услови и смернице за уређење и грађење обухваћеног простора дефинисани су Генералним урбанистичким планом града Новог Сада до 2030. године („Службени лист Града Новог Сада“, број 33/22) (у даљем тексту: Генерални урбанистички план), којим је обухваћени простор претежно намењен породичном становању и Планом, којим је обухваћени простор намењен саобраћајним површинама, породичном становању и општеградском центру.

## Члан 4.

Циљ израде одлуке о изменама и допунама Плана је утврђивање правила уређења и правила грађења, у складу са правилима усмеравајућег карактера која су дата Генералним урбанистичким планом и Планом.

## Члан 5.

Концептуални оквир планирања одређен је Генералним урбанистичким планом и Планом.

## Члан 6.

Рок за израду одлуке о изменама и допунама Плана је четири месеца од дана ступања на снагу ове одлуке.

## Члан 7.

Средства за израду Плана обезбеђена су у Програму уређивања грађевинског земљишта.

## Члан 8.

Одлуку о изменама и допунама Плана израдиће Јавно предузеће „Урбанизам“ Завод за урбанизам Нови Сад.

## Члан 9.

Саставни део ове одлуке су Решење о неприступању изради стратешке процене утицаја одлуке о изменама и допунама Плана генералне регулације простора за породично становање уз Темерински и Сентандрејски пут са окружењем у Новом Саду на животну средину, и графички приказ обухвата планског подручја које се мења.

**Члан 10.**

Рани јавни увид обавиће се након доношења ове одлуке, излагањем материјала у приземљу пословне зграде Јавног предузећа „Урбанизам“ Завод за урбанизам Нови Сад, Булевар цара Лазара број 3, у просторијама Месне заједнице „Клиса“, Клиса Савска улица број 27, путем интернет странице Скупштине Града Новог Сада <https://skupstina.novisad.rs/rani-javni-uvид/> и интернет странице Града Новог Сада <http://www.novisad.rs/lat/gradska-uprava-za-urbanizam-i-gradjevinske-poslove-0>.

Јавни увид обавиће се излагањем нацрта одлуке о изменама и допунама Плана генералне регулације простора за породично становање уз Темерински и Сентандрејски пут са окружењем у Новом Саду (локалитет Савска улица), у приземљу пословне зграде Јавног предузећа „Урбанизам“ Завод за урбанизам Нови Сад, Булевар цара Лазара број 3, у просторијама Месне заједнице „Клиса“, Клиса Савска улица број 27 и путем интернет странице Скупштине Града Новог Сада <https://skupstina.novisad.rs/javni-uvид/> и интернет странице Града Новог Сада <http://www.novisad.rs/lat/gradska-uprava-za-urbanizam-i-gradjevinske-poslove-0>.

**Члан 11.**

Ова одлука ступа на снагу осмог дана од дана објављивања у „Службеном листу Града Новог Сада“.

РЕПУБЛИКА СРБИЈА  
АУТОНОМНА ПОКРАЈИНА ВОЈВОДИНА  
ГРАД НОВИ САД  
СКУПШТИНА ГРАДА НОВОГ САДА  
Број: 35-944/2022-1  
28. децембар 2022. године  
НОВИ САД

*Председница*

**MSc Јелена Маринковић Радомировић, с.р.**

Градска управа за урбанизам и грађевинске послове, на основу члана 9. став 3. Закона о стратешкој процени утицаја на животну средину („Службени гласник РС“, бр. 135/04 и 88/10), а по прибављеном Мишљењу Градске управе за заштиту животне средине, број VI-501-1/2022-354 од 23.11.2022. године, доноси

**РЕШЕЊЕ**  
**О НЕПРИСТУПАЊУ ИЗРАДИ СТРАТЕШКЕ**  
**ПРОЦЕНЕ УТИЦАЈА ОДЛУКЕ О ИЗМЕНАМА**  
**И ДОПУНАМА ПЛАНА ГЕНЕРАЛНЕ**  
**РЕГУЛАЦИЈЕ ПРОСТОРА ЗА ПОРОДИЧНО**  
**СТАНОВАЊЕ УЗ ТЕМЕРИНСКИ И**  
**СЕНТАНДРЕЈСКИ ПУТ СА ОКРУЖЕЊЕМ У**  
**НОВОМ САДУ НА ЖИВОТНУ СРЕДИНУ**

**Не приступа се** изради стратешке процене утицаја одлуке о изменама и допунама Плана генералне регулације простора за породично становање уз Темерински и Сентандрејски пут са окружењем у Новом Саду на животну средину, којом ће бити обухваћен простор у границама одређеним одлуком о изради измена и допуна Плана гене-

ралне регулације простора за породично становање уз Темерински и Сентандрејски пут са окружењем у Новом Саду (локалитет Савска улица).

**Образложење**

Законом о стратешкој процени утицаја на животну средину („Службени гласник Републике Србије“ бр. 135/04 и 88/10) прописано је да се стратешка процена врши за планове, програме и основе у области просторног и урбанистичког планирања.

Одлуку о изради стратешке процене доноси орган надлежан за припрему плана, по претходно прибављеном мишљењу органа надлежног за послове заштите животне средине и других заинтересованих органа и организација. Одлука о изради стратешке процене утицаја на животну средину је саставни део одлуке о изради плана и објављује се.

Законом о планирању и изградњи („Службени гласник РС“, бр. 72/09, 81/09 – исправка, 64/10 – УС, 24/11, 121/12, 42/13 – УС, 50/13 – УС, 98/13 – УС, 132/14, 145/14 и 83/18, 31/19, 37/19-др. закон, 9/20 и 52/21), у члану 46. ст. 6. прописано је да носилац израде плана, пре доношења одлуке о изради планског документа, од надлежног органа за послове заштите животне средине прибавља мишљење о потреби израде стратешке процене утицаја на животну средину.

Одлуком о одређивању врсте планских докумената за које се израђује стратешка процена утицаја на животну средину („Службени лист Града Новог Сада“ број 48/09), одређене су врсте планских докумената у области просторног и урбанистичког планирања за које се израђује стратешка процена утицаја на животну средину. Поред тога прописано је да за измене планских докумената, орган надлежан за припрему плана може одлучити, по претходно прибављеном мишљењу органа надлежног за послове заштите животне средине и других заинтересованих органа и организација, да се не израђује стратешка процена утицаја на животну средину.

Простор који је обухваћен Планом налази се у КО Нови Сад I, укупне површине 6,75 ха. Обухваћени простор се налази у северном делу града, у оквиру северног дела насеља Клиса. Обухватом доминирају два линијска потеса, један дуж дела Змајевачког пута а други дуж дела Савске улице. Граница Плана у правцу север југ пружа се дуж регулације Змајевачког пута почев од Бечејске улице на северу до Велебитске улице на југу. У правцу исток – запад граница обухвата се пружа дуж низа парцела које се налазе непосредно уз регулацију Савске улице од Сентандрејског пута до улице Улице Боже Кузмановића.

Савска улица представља препознатљиву саобраћајну и пешачку везу између Сентандрејског и Темеринског пута. Простор је инфраструктурно опремљен. Дуж Савске улице простор је у највећем делу приведен планираној намени и чине га објекти породичног становања, породичног становања са пословањем у приземљу и објекти намењени искључиво пословању, спратности П до П+1+Пк. Изузетак представља објекат на углу Савске улице и Змајевачког пута који је чисто пословне намене и спратности П+2. Највећи број објеката изграђен је у временском периоду 80-тих година прошлог века и има препознатљиву архитектуру. Уочљиви су и објекти из знатно ранијег периода који сведоче о начину градње и становања у насељу Клиса још у првој половини прошлог века.

У оквиру регулације саобраћајне површине дуж Змајевачког пута, поред реализованог коловоза и тротоара дуж источне регулације, целим потезом доминира богато зеленило сачињено од травнатих површина али и бројних стабала различите старости и волумена. У оквиру регулације Змајевачког пута у непосредној близини МЗ „Клиса“ реализовани су спортски терени, и дечије игралиште.

Угао Савске улице и Змајевачког пута, деценијама уназад, препознат је као место повремениог и спонтаног окупљања локалног становништва и на изврстан начин представља локални центар. На парцели бр. 271 КО Нови Сад I налази се монтажни објекат у ком се налазе просторије МЗ „Клиса“. А на суседној, северној, парцели бр. 272 КО Нови Сад I налази се објекат некадашње продавнице „Центросланија“ који је и данас задржао намену пословног простора – трговине.

Генералним урбанистичким планом града Новог Сада до 2030. године, простор у обухвату плана намењен је породичном становању.

Планом генералне регулације простора за породично становање уз Темерински и Сентандрејски пут са окружењем у Новом Саду обухваћени простор намењен је саобраћајним површинама, породичном становању и општеградском центру.

Циљ израде одлуке о изменама и допунама Плана је утврђивање правила уређења и правила грађења, у складу са правилима усмеравајућег карактера која су дата Генералним урбанистичким планом и Планом генералне регулације.

С обзиром на то да се ради о изменама и допунама планског документа за које је оцењено да не постоји могућност значајнијег утицаја на животну средину, на основу члана 4. Одлуке о одређивању врсте планских докумената за које се израђује стратешка процена утицаја на животну средину („Службени лист Града Новог Сада“, број 48/09), доноси се решење о неприступању изради стратешке процене утицаја измена и допуна Плана генералне регулације простора за породично становање уз Темерински и Сентандрејски пут са окружењем у Новом Саду на животну средину.

Зависно од намене и услова за изградњу, за пројекте који буду реализовани на основу измена и допуна Плана генералне регулације простора за породично становање уз Темерински и Сентандрејски пут са окружењем у Новом Саду (локалитет Савска улица), услови заштите животне средине, односно потреба покретања поступка процене утицаја на животну средину, биће утврђени у складу са Законом о процени утицаја на животну средину („Службени гласник РС“, бр. 135/04 и 36/09) и Уредбом о утврђивању Листе пројеката за које је обавезна процена утицаја и Листе пројеката за које се може захтевати процена утицаја на животну средину („Службени гласник РС“, број 114/08).

На основу свега наведеног одлучено је као у диспозитиву.

РЕПУБЛИКА СРБИЈА  
АУТОНОМНА ПОКРАЈИНА ВОЈВОДИНА  
ГРАД НОВИ САД  
ГРАДСКА УПРАВА ЗА УРБАНИЗАМ  
И ГРАЂЕВИНСКЕ ПОСЛОВЕ  
Број: V-35-944/22  
29. новембар 2022. године  
НОВИ САД

в. д. начелника

Дејан Михајловић, с.р.

## 1302

На основу члана 46. став 1. Закона о планирању и изградњи („Службени гласник Републике Србије“, бр. 72/09, 81/09 – исправка, 64/10 – УС, 24/11, 121/12, 42/13 – УС, 50/13 – УС, 98/13 – УС, 132/14, 145/14, 83/18, 31/19, 37/19 – др. закон, 9/20 и 52/21) и члана 39. тачка 7. Статута Града Новог Сада („Службени лист Града Новог Сада“, број 11/19), Скупштина Града Новог Сада на XXXV седници од 28. децембра 2022. године, доноси

### ОДЛУКУ О ИЗРАДИ ПЛАНА ДЕТАЉНЕ РЕГУЛАЦИЈЕ ПРОСТОРА ЗА ПОСЛОВАЊЕ НА УЛАЗНОМ ПРАВЦУ ИСТОЧНО ОД ПУТА ИБ-12 У НОВОМ САДУ

#### Члан 1.

На основу ове одлуке израдиће се план детаљне регулације простора за пословање на улазном правцу источно од пута ИБ-12 у Новом Саду (у даљем тексту: План).

#### Члан 2.

Планом ће се обухватити грађевинско подручје у Катастарској општини Нови Сад III, унутар описане оквирне границе.

За почетну тачку описа оквирне границе Плана утврђена је тачка на тремеђи парцела бр. 243/8, 243/90 и 243/12. Од ове тачке, граница у правцу североистока прати источну регулациону линију Државног пута ИБ-12, затим граница скреће у правцу истока, прати јужну регулациону линију Државног пута А1 (Е75) и продуженим правцем из северне границе парцеле број 215/5 долази до продуженог правца из источне границе парцеле број 230/4. Даље, граница скреће у правцу југа, прати претходно описани правац и западну границу парцеле број 3282 (железничка пруга Нови Сад – Зрењанин) до пресека са управним правцем повученим из пресека јужне регулационе линије планиране саобраћајнице и западне регулационе линије планиране железничке пруге. Од ове тачке, граница скреће у правцу запада, прати претходно описан управни правац, затим граница скреће у правцу југа, прати западну регулациону линију планиране железничке пруге до пресека са северном регулационом линијом пута Нови Сад – Шангај. Даље, граница скреће у правцу запада, прати северну регулациону линију пута Нови Сад – Шангај, затим граница скреће у правцу севера, прати источну регулациону линију Државног пута ИБ-12 до пресека са јужном регулационом линијом планиране саобраћајнице. Од ове тачке, граница скреће у правцу истока, прати јужну регулациону линију планиране саобраћајнице до тремеђе парцела бр. 250/25, 250/26 и 250/12, затим граница скреће у правцу севера, сече планирану саобраћајницу до тремеђе парцела бр. 249/2, 250/3 и 250/23. Даље, граница скреће у правцу запада, прати северну регулациону линију планиране саобраћајнице, затим граница скреће у правцу севера, прати источну регулациону линију Државног пута ИБ-12 до тремеђе парцела бр. 243/104, 243/103 и 243/102. Од ове тачке, граница скреће у правцу истока, прати јужну границу парцеле број 243/102, затим граница скреће у правцу североистока, прати источну границу парцела бр. 243/102 и 243/3, затим граница скреће у правцу југоистока, прати јужну границу парцеле број 243/9 до тремеђе парцела бр. 243/10, 243/9 и 243/110. Даље,



граница скреће у правцу севера, прати источну границу парцеле број 243/10, затим граница скреће у правцу истока, прати северне границе парцела бр. 243/11, 243/110 и 243/109. Од ове тачке, граница скреће у правцу севера, прати источну границу парцеле број 243/12 до пресека са продуженим правцем из северне границе парцеле број 243/48, затим граница скреће у правцу запада, прати претходно описани правац и јужну границу парцеле број 243/90 до тремеђе парцела бр. 243/90, 243/7 и 243/88. Даље, граница скреће у правцу североистока, прати источну регулациону линију Државног пута ИБ-12 и долази до тачке која је утврђена за почетну тачку описа оквирне границе Плана.

Планом ће се обухватити приближно 109,55 ha.

#### Члан 3.

Услови и смернице за уређење и грађење обухваћеног простора дефинисани су Планом генералне регулације простора за мешовиту намену у северном делу града, дуж путева М-7 и Е-75 у Новом Саду („Службени лист Града Новог Сада“, бр. 30/14, 35/19, 9/20, 24/21 – др. план и 41/22 – др. план) (у даљем тексту: План генералне регулације), којим је овај простор претежно намењен за пословање на улазним правцима, саобраћајним површинама, заштитном зеленилу, мелирационом каналу, одбрамбеном насипу и комплексу Главне мерно-регулационе гасне станице.

#### Члан 4.

Циљ израде и доношење Плана је утврђивање правила уређења и правила грађења, у складу са новим захтевима и потребама корисника простора и стањем на терену, имајући у виду анализу урбанистичке документације, теренских истраживања, услова и програма јавних комуналних предузећа и осталих институција.

#### Члан 5.

Концептуални оквир планирања одређен је Планом генералне регулације.

#### Члан 6.

Рок за израду Плана је пет месеци од дана ступања на снагу ове одлуке.

#### Члан 7.

Средства за израду Плана обезбеђена су у Програму уређивања грађевинског земљишта.

#### Члан 8.

План ће изградити Јавно предузеће „Урбанизам“ Завод за урбанизам Нови Сад.

#### Члан 9.

Саставни део ове одлуке су Решење о неприступању изради стратешке процене утицаја плана детаљне регулације простора за пословање на улазном правцу источно од пута ИБ-12 у Новом Саду на животну средину, и графички приказ оквирне границе обухвата Плана.

#### Члан 10.

Рани јавни увид обавиће се након доношења ове одлуке, излагањем материјала којим се представља концептуални оквир уређења простора, у приземљу пословне зграде Јавног предузећа „Урбанизам“ Завод за урбанизам Нови Сад, Булевар цара Лазара број 3, у просторијама Месне заједнице „Видовданско насеље“, Нови Сад, Улица Јована

Андрејевића број 2а и Месне заједнице „Клиса“, Нови Сад, Савска улица број 27, путем интернет странице Скупштине Града Новог Сада <https://skupstina.novisad.rs/rani-javni-uvид/> и интернет странице Града Новог Сада <http://www.novisad.rs/lat/gradska-uprava-za-urbanizam-i-gradjevinske-poslove-0>.

Јавни увид обавиће се излагањем нацрта плана детаљне регулације простора за пословање на улазном правцу источно од пута ИБ-12 у Новом Саду, у приземљу пословне зграде Јавног предузећа „Урбанизам“ Завод за урбанизам Нови Сад, Булевар цара Лазара број 3, у просторијама Месне заједнице „Видовданско насеље“, Нови Сад, Улица Јована Андрејевића број 2а и Месне заједнице „Клиса“, Нови Сад, Савска улица број 27, путем интернет странице Скупштине Града Новог Сада <https://skupstina.novisad.rs/javni-uvид/> и интернет странице Града Новог Сада <http://www.novisad.rs/lat/gradska-uprava-za-urbanizam-i-gradjevinske-poslove-0>.

#### Члан 11.

Ова одлука ступа на снагу осмог дана од дана објављивања у „Службеном листу Града Новог Сада“.

РЕПУБЛИКА СРБИЈА  
АУТОНОМНА ПОКРАЈИНА ВОЈВОДИНА  
ГРАД НОВИ САД  
СКУПШТИНА ГРАДА НОВОГ САДА  
Број: 35-681/2022-1  
28. децембар 2022. године  
НОВИ САД

Председница

**МSc Јелена Маринковић Радомировић, с.р.**

Градска управа за урбанизам и грађевинске послове, на основу члана 9. став 3. Закона о стратешкој процени утицаја на животну средину („Службени гласник РС“, бр. 135/04 и 88/10), а по прибављеном Мишљењу Градске управе за заштиту животне средине, број VI-501-1/2022-288 од 12.10.2022. године, доноси

## **РЕШЕЊЕ О НЕПРИСТУПАЊУ ИЗРАДИ СТРАТЕШКЕ ПРОЦЕНЕ УТИЦАЈА ПЛАНА ДЕТАЉНЕ РЕГУЛАЦИЈЕ ПРОСТОРА ЗА ПОСЛОВАЊЕ НА УЛАЗНОМ ПРАВЦУ ИСТОЧНО ОД ПУТА ИБ-12 У НОВОМ САДУ НА ЖИВОТНУ СРЕДИНУ**

**Не приступа се** изради стратешке процене утицаја плана детаљне регулације простора за пословање на улазном правцу источно од пута ИБ-12 у Новом Саду на животну средину, којом ће бити обухваћен простор у границама одређеним одлуком о изради плана детаљне регулације простора за пословање на улазном правцу источно од пута ИБ-12 у Новом Саду.

### **Образложење**

Законом о стратешкој процени утицаја на животну средину („Службени гласник Републике Србије“ бр. 135/04 и 88/10) прописано је да се стратешка процена врши за планове, програме и основе у области просторног и урбанистичког планирања.

Одлуку о изради стратешке процене доноси орган надлежан за припрему плана, по претходно прибављеном мишљењу органа надлежног за послове заштите животне средине и других заинтересованих органа и организација. Одлука о изради стратешке процене утицаја на животну средину је саставни део одлуке о изради плана и објављује се.

Законом о планирању и изградњи („Службени гласник РС“, бр. 72/09, 81/09 – исправка, 64/10 – УС, 24/11, 121/12, 42/13 – УС, 50/13 – УС, 98/13 – УС, 132/14, 145/14, 83/18, 31/19, 37/19-др. закон, 9/20 и 52/21), у члану 46. ст. 6. прописано је да носилац израде плана, пре доношења одлуке о изради планског документа, од надлежног органа за послове заштите животне средине прибавља мишљење о потреби израде стратешке процене утицаја на животну средину.

Одлуком о одређивању врсте планских докумената за које се израђује стратешка процена утицаја на животну средину („Службени лист Града Новог Сада“ број 48/09), одређене су врсте планских докумената у области просторног и урбанистичког планирања за које се израђује стратешка процена утицаја на животну средину. Поред тога прописано је да за измене планских докумената, орган надлежан за припрему плана може одлучити, по претходно прибављеном мишљењу органа надлежног за послове заштите животне средине и других заинтересованих органа и организација, да се не израђује стратешка процена утицаја на животну средину.

Услови и смернице за уређење и грађење обухваћеног простора дефинисани су Планом генералне регулације простора за мешовиту намену у северном делу града, дуж путева М-7 и Е-75 у Новом Саду („Сл. лист Града Новог Сада“, бр. 30/14, 35/19, 9/20 и 24/21 – др. план), којим је овај простор претежно намењен за пословање на улазним правцима, саобраћајним површинама, заштитном зеленилу, мелирационом каналу, одбрамбеном насипу и комплексу Главне мерно-регулационе гасне станице.

Важећи плански основ за реализацију на обухваћеном простору је План детаљне регулације простора за пословање на улазном правцу источно од пута М-7 у Новом Саду („Сл. лист Града Новог Сада“ број 43/10), који ће се преиспитати кроз ново планско решење.

Простор који ће се обухватити Планом детаљне регулације простора за пословање на улазном правцу источно од пута ИБ -12 у Новом Саду, налази се у Катастарској општини Нови Сад III, северно од Канала Дунав-Тиса-Дунав „Савино село- Нови Сад“, површине приближно 109,55ха.

Подручје се непосредно ослања на значајне саобраћајне правце, Државни пут А1 (Е-75) и Државни пут ИБ-12, што пружа различите могућности за развој атрактивних садржаја. Паралелно са Државним путем ИБ-12, уз западну границу Плана, трасирана је сервисна саобраћајница. Подручје железничке пруге дуж источне границе Плана раздваја предметни простор од радне зоне „Север IV“ у којој су лоцирани значајни капацитети нафтне и електроиндустрије а у којој је планиран развој привредних делатности из области индустрије, грађевинарства и производног занатства.

На крајњем јужном ободу подручја уз Пут Шајкашког одреда, у делу простора намењеном заштитном зеленилу, налази се Главна мерно-регулациона гасна станица „Нови Сад“.

Простор је испресецан значајним енергетским инфраструктурним коридорима. Непосредно уз појас железничке пруге уз источну границу подручја, пролазе коридори нафтовода и гасовода трасирани према садржајима у радној

зони „Север IV“ и према Главној мерно-регулационој станици за гас. Коридор нафтовода трасиран је и у северном делу подручја, паралелно са Државним путем А1 (Е-75).

Јужно од саобраћајнице која се планира у продужетку Улице Паје Радосављевића према радној зони „Север IV“, трасиран је коридор далековода повезан са Термоелектраном – топланом.

У јужном делу простора, у правцу југозапад-североисток, пружа се секундарни одбрамбени насип. У зони „Каћке петље“ у северном делу простора је мелиоративни канал.

Простор намењен пословању протеклих година постепено се развијао у западном делу подручја Плана, непосредно ослоњен на сервисну саобраћајницу уз Државни пут ИБ-12.

Заштитне зелене површине планираће се у североисточном делу подручја (у зонама заштите инфраструктурних коридора или непосредно ослоњене на пружни појас), као и у крајњем јужном делу простора (у окружењу комплекса Главне мерно-регулационе станице за гас).

У оквиру намене пословање терцијарног сектора планираће се пословни садржаји из области трговине, угоститељства, услужног и производног занатства, саобраћаја и комуналних делатности.

Циљ израде и доношење Плана је утврђивање правила уређења и правила грађења, у складу са новим захтевима и потребама корисника простора и стањем на терену, имајући у виду анализу урбанистичке документације, теренских истраживања, услова и програма јавних комуналних предузећа и осталих институција.

С обзиром на то да је у складу са критеријумима из члана 6. Закона о стратешкој процени утицаја на животну средину оцењено да не постоји могућност значајнијег утицаја на животну средину и да је већ израђена стратешка процена утицаја за План генералне регулације простора за мешовиту намену у северном делу града, дуж путева М-7 и Е-75 у Новом Саду на животну средину, доноси се решење о неприступању изради стратешке процене утицаја плана детаљне регулације простора за пословање на улазном правцу источно од пута ИБ -12 у Новом Саду на животну средину.

Зависно од намене и услова за изградњу, за пројекте који буду реализовани на основу плана детаљне регулације простора за пословање на улазном правцу источно од пута ИБ -12 у Новом Саду, услови заштите животне средине, односно потреба покретања поступка процене утицаја на животну средину, биће утврђени у складу са Законом о процени утицаја на животну средину („Службени гласник РС“, бр. 135/04 и 36/09) и Уредбом о утврђивању Листе пројеката за које је обавезна процена утицаја и Листе пројеката за које се може захтевати процена утицаја на животну средину („Службени гласник РС“, број 114/08).

На основу свега наведеног одлучено је као у диспозитиву.

РЕПУБЛИКА СРБИЈА  
АУТОНОМНА ПОКРАЈИНА ВОЈВОДИНА  
ГРАД НОВИ САД  
ГРАДСКА УПРАВА ЗА УРБАНИЗАМ  
И ГРАЂЕВИНСКЕ ПОСЛОВЕ  
Број: V-35-681/22

20. октобар 2022. године  
НОВИ САД

в.д. начелника  
Дејан Михајловић, с.р.

**1303**

На основу члана 35. став 7. Закона о планирању и изградњи („Службени гласник Републике Србије“, бр. 72/09, 81/09 – исправка, 64/10 – УС, 24/11, 121/12, 42/13 – УС, 50/13 – УС, 98/13 – УС, 132/14, 145/14, 83/18, 31/19, 37/19 – др. закон, 9/20 и 52/21) и члана 39. тачка 7. Статута Града Новог Сада („Службени лист Града Новог Сада“, број 11/19), Скупштина Града Новог Сада на XXXV седници од 28. децембра 2022. године, доноси

**ПЛАН ДЕТАЉНЕ РЕГУЛАЦИЈЕ  
ПОДРУЧЈА ЈУЖНО ОД ГЛАВНЕ ГРАДСКЕ  
САОБРАЋАЈНИЦЕ НА АЛИБЕГОВЦУ, А  
ЗАПАДНО ОД ЗАНОШКОГ ПОТОКА У  
ПЕТРОВАРАДИНУ**

**УВОД**

План детаљне регулације подручја јужно од главне градске саобраћајнице на Алибеговцу, а западно од Заношког потока у Петроварадину (у даљем тексту: План), обухвата простор југоисточног дела Алибеговца, површине 41,45 ha. Налази се на сремској страни града, у Катастарској општини Петроварадин. Северна граница простора наслања се на планирану главну градску саобраћајницу на Алибеговцу. Југоисточна граница Плана поклапа се са границом грађевинског подручја града Новог Сада.

Северна граница обухваћеног простора ослања се на трасу примарне градске саобраћајнице планиране у пројекту главне мишелучке саобраћајнице, која се пружа у правцу исток-запад до Државног пута IIA реда ознаке 100 (Хоргош – Суботица – Бачка Топола – Мали Иђош – Србобран – Нови Сад – Сремски Карловци – Инђија – Стара Пазова – Београд) (у даљем тексту: Државни пут IIA-100).

Простор у обухвату Плана до сада није био предмет детаљне разраде урбанистичким плановима. Доношењем овог плана утврђују се правила уређења и грађења и стећи услови да се на обухваћеном простору, који је последњих деценија нападнут бесправном градњом, усмери плански развој.

**ТЕКСТУАЛНИ ДЕО ПЛАНА****I. ОПШТИ ДЕО****1. Основ за израду Плана**

Правни основ за израду Плана садржан је у члану 27. став 1. Закона о планирању и изградњи, којим је прописано да се план детаљне регулације доноси за подручја за која је обавеза његове израде одређена претходно донетим планским документом.

План је израђен на основу Одлуке о изради плана детаљне регулације подручја јужно од главне градске саобраћајнице на Алибеговцу, а западно од Заношког потока у Петроварадину, коју је донела је Скупштина Града Новог Сада на XVII седници од 22. јула 2021. године („Службени лист Града Новог Сада“, број 33/21).

Плански основ за израду Плана су Генерални план града Новог Сада до 2021. године – пречишћен текст („Службени лист Града Новог Сада“, број 39/06) (у даљем тексту: Гене-

рални план), који је утврдио смернице и критеријуме за уређење просторних целина на подручју града и План генералне регулације Алибеговца са подручјем за породично становање на југоистоку Петроварадина („Службени лист Града Новог Сада“, број 8/19) (у даљем тексту: План генералне регулације), којим су утврђене претежне намене на обухваћеном простору, као и обавеза израде плана детаљне регулације за обухваћени простор. У обухвату Плана доминира туристичко-спортско-рекреативна намена, док је на југоисточном делу простора утврђен режим заштите комплекса специјалне намене.

Документацију од значаја за израду Плана поред наведених планова, чине претходна планска документација, студије и анализе релевантне за обухваћени простор о природним карактеристикама терена, истражни радови и инжењерско-геолошке карте ширег простора у којима су утврђени елементи који утичу на услове изградње, реализацију планираних садржаја и заштиту простора, као и достављени услови од надлежних институција.

**2. Извод из План генералне регулације**

**ПРАВИЛА УРЕЂЕЊА И ГРАЂЕЊА УСМЕРАВАЈУЋЕГ  
КАРАКТЕРА ЗА ЦЕЛИНЕ И ЗОНЕ ЗА КОЈЕ ЈЕ ОСНОВ ЗА  
РЕАЛИЗАЦИЈУ ПЛАНА ДЕТАЉНЕ РЕГУЛАЦИЈЕ**

**Туристичко–спортско–рекреативне површине**

Туристичко-спортско-рекреативне површине планирају се за лоцирање спорт-ских, угоститељских и објеката за смештај посетилаца као и различите забавне, културне садржаје.

„У оквиру ове намене планирају се садржаји везани за спорт и рекреацију у смислу отворених спортских терена и мањих објеката на комплексима прожетим зеленим површинама.

Туристички објекти које је могуће реализовати на овом простору су: хотели, смештајни капацитети, угоститељски објекти, етно-центри, конгресни центри, објекти везани за вински туризам и сл.“

С обзиром на изванредан положај и природне вредности, присуство винограда и воћњака и традицију виноградарске производње, могуће је развијање винског туризма са елементима и садржајима неопходним за туристички боравак (обилазак винских подрума и дегустације, гастрономске манифестације и сл.).

„Препоручује се да минимална величина парцеле буде 800 m<sup>2</sup> за постојеће парцеле, односно 1.500 m<sup>2</sup> за нове парцеле уз толеранцију 10 %.

Максимални индекс заузетости је 30 %.

Максимална спратност је до П+2.

У оквиру планираних садржаја могуће је формирати једну стамбену јединицу максимум 150 m<sup>2</sup> бруто развијене грађевинске површине која се може градити у оквиру пословног објекта или као слободностојећи објекат (други објекат на парцели).

Начин реализација стамбеног објекта утврдиће се плановима детаљне регулације, односно, не условавава се изградњом пословног објекта.

Грађевинска линија је удаљена минимално 5 m од регулационе линије, али су могућа и другачија решења у зависности од потреба и специфичности садржаја и конкретних услова на терену.

Паркирање и гаражирање возила обавезно је обезбедити на парцели.“

### „Заштитно зеленило

На читавом подручју обухваћеном планом налазе се простори намењени заштитном зеленилу. Ови простори не представљају површине јавне намене, односно корисници/власници ових парцела и даље могу да их користе као ливаде, воћњаке, баште, винограде... У оквиру ових површина забрањена је изградња објеката.

У зависности од положаја у простору зеленило ће осим заштитне улоге имати и естетску, рекреативну (уз потоке), односно службене као место за одмор и рекреацију.

Дозвољава се промена границе парцела на основу пројекта парцелације и препарцелације. Уситњавање у циљу решавања имовинско-правних односа (развргнуће сувласничке заједнице) је могуће, али да тако формиране парцеле не буду мање од 5.000 m<sup>2</sup>, а у случају укрупњавања површина парцеле се не ограничава.“

## ПОСЕБНИ УСЛОВИ ЗА ИЗГРАДЊУ

### Носивост терена и погодност за изградњу

„С аспекта носивости терена и погодности за изградњу извршена је рејонизација простора као градација утврђених карактеристика тла које су од утицаја на начин изградње и стабилност објеката (...)

Терен непогодан за изградњу, чија је носивост мања од 1 кр/см<sup>2</sup> и на коме је могућа градња лаких објеката, спратности до П+1, неосетљивих на слегање и терен врло непогодан за градњу са дозвољеним оптерећењем мањим од 0,5 кр/см<sup>2</sup> (...).

**За сваку појединачну парцелу** на којој се планира изградња објеката било које намене, као и за парцелу на којој је изграђен објекат, а која се налази у зони терена непогодног за изградњу (...), обавезно је извршити гео-механичка истраживања.“

### „Стабилност терена

Према инжењерско-геолошким истраживањима и сазнањима о природним карактеристикама терена на простору обухваћеном планом утврђени су елементи који утичу на услове изградње и реализацију планираних садржаја.

Простор који се налази на (...) југоистоку у обухвату плана захваћен је процесима клизања тла.

На делу наноса активног клизишта, где се стенска маса налази у сталном покрету те је извођење било каквих радова отежано и ризично, простор је намењен заштитном зеленилу и искључена је било каква изградња. (...)

Микрорејон умиреног клизишта и нестабилних падина обухвата простор (...) уз југоисточну границу плана и захвата (...) туристичко-спортско-рекреативним садржајима.

Ови терени се налазе у условима граничне равнотеже стенских маса те извођење грађевинских радова не сме да доведе до нарушавања успостављене равнотеже. Свака неконтролисана грађевинска активност у терену може да буде узрок активирању умиреног процеса клизања.

Да би се спречило активирање процеса клизања, пре сваког извођења грађевинских радова неопходно је посебном пројектном документацијом разрадити услове изградње и експлоатације објеката. Зато се за сваку грађевинску парцелу, која се налази у овом микрорејону, условљава израда елабората геомеханиког испитивања тла, као и посебног дела документације потребне за изградњу објекта, којим ће се тачно дефинисати позиција објекта на парцели, начин фундамирања и врста конструкције објекта, поступак обезбеђења тла и начин експлоатације објекта.“

## ПРАВИЛА УРЕЂЕЊА УНУТАР ИНФРАСТРУКТУРНИХ КОРИДОРА, ЗАШТИТНИХ ПОЈАСА ПОТОКА И ЗОНА СА ПОСЕБНИМ РЕЖИМОМ У ОКРУЖЕЊУ СПЕЦИЈАЛНЕ НАМЕНЕ

### „Заштитни појас потока

За лоцирање објеката у зони потока услов је да се у појасу ширине 5,0 m од ивице обале потока не могу градити надземни објекти, постављати оградне, саобраћајнице и слично, а подземни објекти морају бити уколани мин. 1m испод површине терена и подносити оптерећење тешке грађевинске механизације, у складу са Законом о водама (...)

Заштитни појас потока у ширини од најмање 4 m (оптимално 8m) треба да има травнату вегетацију која се одржава редовним кошењем и која не може бити засенчена дрворедом. На просторима где не постоји услови за формирање претходно описаног појаса заштитног зеленила (саобраћајнице и сл.), обалу водотока визуелно одвојити од простора људских активности зеленилом висине 1–3m.

Минимална удаљеност планираних објеката који захтевају поплочање и/или осветљење је 20 m, оптимално 50 m од обале.“

## 3. Опис границе обухвата Плана

Грађевинско подручје које је обухваћено Планом налази се у Катастарској општини Петроварадин, унутар описане границе.

За почетну тачку описа границе Плана утврђена је тачка на пресеку јужне планиране регулационе линије саобраћајнице (продужетак главне Мишелучке саобраћајнице) и западне границе парцеле број 5641 у северном делу Плана. Даље, граница у правцу истока прати јужну планирану регулациону линију саобраћајнице до пресека са границом грађевинског подручја града Новог Сада. Од ове тачке, граница скреће ка југозападу и прати границу грађевинског подручја града Новог Сада до пресека са источном регулационом линијом саобраћајнице. Даље, граница скреће ка северу, прати западну границу парцеле број 5677, источну планирану регулациону линију саобраћајнице до пресека са северном границом парцеле број 5680, скреће ка истоку, прати северну границу парцеле број 5680, скреће ка северу, прати западне границе парцела бр. 5682, 5683, 5684, 5692, 5694/2, 5694/1, 5699, 5701/1, 5701/2, 5702/1, 5703, 5704, 5708, 5711 и 5714, скреће ка североистоку и прати северну границу парцела бр. 5714 и 5713, пресеца парцелу број 6657 (пут) до тремеће парцела бр. 5648/2, 5648/3 и 6657. Од ове тачке, граница скреће у правцу истока, прати северну границу парцеле број 5648/2 до пресека са источном регулационом линијом саобраћајнице. Од ове тачке, граница

скреће ка северу и прати источну регулациону линију саобраћајнице и долази до почетне тачке описа границе Плана.

Планом је обухваћено 41,45 ha.

#### 4. Опис постојећег стања

Планом обухваћен простор карактерише брежуљкаста морфологија терена, благо уздигнута у западним и средњим деловима. Простор се одликује малом изграђеношћу и великим процентом површина под воћњацима, виноградима и повртларским културама. Ограничење у простору представља зона заштите комплекса специјалне намене који није у обухвату Плана већ се налази југоисточно од обухваћеног простора.

Простор се налази западно од Државног пута IIА–100 преко којег је добро повезан са централним градским садржајима. Мрежа саобраћајница на Планом обухваћеном простору није реализована и чине је постојећи атарски путеви. У појединим ободним деловима простора терен је већег нагиба што отежава реализацију инфраструктуре.

Доминантни облик становања је породично, максималне спратности до П+1+Пк. Последњих година бесправном изградњом углавном породичних стамбених објеката, викенд-кућа и пословних објеката нападнуто је готово читаво подручје Алибеговца.

Заношки поток налази се дуж јужне границе Плана која се поклапа са границом грађевинског подручја града Новог Сада, те зона његове заштите представља ограничења у простору.

Са аспекта носивости тла и погодности за изградњу, југоисточни део просторног обухвата карактерише непогодан терен, због чега је градња условљена претходним геомеханичким истраживањима. Североисточни део се налази на парцелама које се целе, или делимично, налазе у зони нестабилне падине или умиреног клизишта, па је неопходно извршити инжењерско-геолошка испитивања на свакој појединачној парцели.

Разноврсне врсте биљака које се могу наћи на овом подручју (храст, багрем, црни бор и друге), карактеристичне су за цело подручје Фрушке горе. Поред високих врста биљака, могу се наћи и жбунасте врсте, као и цветнице, покривачи тла и травнате површине.

Примарне (сабирне) саобраћајнице на обухваћеном простору чине: пут који из правца севера (у продужетку Улице Ширина 2) пресеца средишњи простор и саобраћајница уз Заношки поток (уз источну границу Плана). Наведене саобраћајнице су у правцу севера повезане са Државним путем IIА-100 и саобраћајном мрежом насеља „Пуцкарш“.

Секундарне саобраћајнице чине приступне улице које се претежно ослањају на постојеће атарске путеве и служе за приступ објектима и парцелама.

На целом подручју саобраћајна инфраструктура је неразвијена, а карактеришу их некатегорисани путеви ширине 2,5 до 9 m без чврсте коловозне конструкције.

На обухваћеном простору не постоје изграђене бициклистичке стазе и тротоари. У ширем окружењу, возила јавног градског превоза путника саобраћају Буковачким путем и Државним путем IIА-100.

## II. ПЛАНСКИ ДЕО

### 1. ПОДЕЛА НА ПРОСТОРНЕ ЦЕЛИНЕ СА ПЛАНИРАНОМ НАМЕНОМ ЗЕМЉИШТА

С обзиром на то да се подручје Алибеговца од винограда, преко викенд-насеља, постепено трансформисало у стамбено насеље у оквиру намене туристичко-спортско-рекреативне површине која је дефинисана Планом генералне регулације – постоји потреба града за садржајима становања.

Према подацима из регистра становништва ЈКП „Информатика“ Нови Сад, на подручју обухваћеном Планом евидентирано је 76 становника, а простор има потенцијал за око 1.200 становника.

#### 1.1. Подела простора на просторне целине

Природне одлике терена, распоред постојећих садржаја као и дистрибуција планираних намена на Планом обухваћеном простору, детерминисали су оквири две просторне целине:

- **просторна целина 1** – обухвата западне делове простора (према траси планиране главне градске саобраћајнице на Алибеговцу) на вишим висинским котама и са преовлађујућом наменом туризам, спорт и рекреација;
- **просторна целина 2** (у североисточном делу) – у највећој мери намењена је зонама туризма, спорта и рекреације са заштитним зеленилом на крајњем истоку; у геоморфолошком смислу, карактеришу је ниже висинске коте.

#### 1.2. Концепција просторног уређења са претежном наменом и билансом површина

Концепција просторног уређења произилази из смерница које за овај простор утврђује План генералне регулације. Основни концепт урбанистичког решења је проистекао из основног циља да се у оквиру обухваћеног подручја створи таква организација простора и садржаја, која ће омогућити услове за уређење и изградњу површина и објеката, у складу са наменом, условима и смерницама Плана генералне регулације.

При планирању коришћења простора десне обале Дунава, па и овог локалитета, посебно се водило рачуна о специфичној конфигурацији терена, односно основном наменом простора који је у највећој могућој мери прилагођен стању на терену. Просторна концепција условљена је постојећом парцелацијом, власничком структуром земљишта, постојећом организацијом саобраћаја (постојеће улице и некатегорисани путеви), физичким препрекама (конфигурација терена), и елементима из урбанистичке документације ширих подручја.

Основни „костур“ концепције просторног развоја чини саобраћајно решење, које се заснива на јасно дефинисаној мрежи саобраћајне инфраструктуре.

Најзначајнију улогу у мрежи саобраћајне инфраструктуре у непосредном окружењу локалитета, имају градска магистрала – Државни пут IБ реда ознаке 21 (Нови Сад – Ириг – Рума – Шабац – Коцељева – Ваљево – Косјерић – Пожега – Ариље – Ивањица – Сјеница), као и главна градска саобраћајница, која повезује подручје Мишелука са Државним

путем IIA-100. Ове саобраћајнице су кључне у повезивању подручја обухваћеног Планом са осталим деловима грађевинског подручја града Новог Сада.

На обухваћеном простору значајно је учешће зона намењених туризму, спорту и рекреацији.

Ове зоне су планиране за лоцирање спортских, угоститељских и објеката за смештај посетилаца као и различите забавне, културне садржаје.

У оквиру ове намене планирани су садржаји везани за спорт и рекреацију – отворени спортски терени и мањи објекти на комплексима прожетим зеленим површинама.

Туристички објекти које је могуће реализовати на овом простору су: хотели, смештајни капацитети, угоститељски објекти, етно-центри, конгресни центри, објекти везани за вински туризам и сл.

С обзиром на изванредан положај и природне вредности, присуство винограда и воћњака и традицију виноградарске производње, могуће је развијање винског туризма са елементима и садржајима неопходним за туристички боравак (обилазак винских подрума и дегустације, гастрономске манифестације и сл.).

У складу са потребама и захтевима инвеститора, дефинисани су комплекси и конкретни садржаји.

Заштита природе и животне средине базира се на успостављању еколошког коридора дуж Заношког потока, који ће утицати и на подручје које ће бити обухваћено овим планом, успостављањем континуитета зелених површина и обезбеђењем заштите земљишта, воде и ваздуха.

### 1.3. Биланс површина

НАМЕНА	Површина (ha)
Туристичко-спортско-рекреативне површине	35,40
Заштитно зеленило	5,70
Саобраћајне површине	0,35
<b>УКУПНО</b>	<b>41,45</b>

### 1.4. Планирани капацитети простора

Под претпоставком да ће просечна величина парцеле у намени туристичко-спортско-рекреативних површина имати површину 800 m<sup>2</sup>, могуће је формирање око 440 парцела. Оквиран број становника који могу населити простор у овој намени је 1200.

## 2. План регулације површина јавне намене

### 2.1. План регулације површина јавне намене

Планом су утврђене површине јавне намене. Од целих и делова постојећих парцела образоваће се парцеле површина јавне намене, према графичком приказу број 3 „План регулације површина јавне намене“ у размери 1 : 2500.

Површине јавне намене су:

- саобраћајне површине: целе парцеле бр. 5588, 5589, 5590, 5591, 5606/4, 5607, 5611/5, 5616, 5628/5, 5650/8, 5660, 5661, 5669, 5689, 5690, 5706/6, 5709 и 5710/4 и делови парцела бр. 5571/2, 5572/1, 5572/2, 5572/3, 5572/4, 5573, 5574/1, 5574/2, 5574/3, 5576/1, 5576/2, 5576/6, 5576/7, 5579/1, 5579/2, 5592, 5593, 5594, 5595, 5597, 5598, 5599, 5600, 5601, 5602, 5603, 5604, 5605/1, 5605/2, 5605/3, 5605/4, 5605/5, 5605/6, 5605/7, 5605/8, 5605/9, 5605/10, 5606/1, 5608/1, 5608/2, 5608/3, 5609/1, 5609/2, 5609/3, 5610, 5611/1, 5611/2, 5611/3, 5611/4, 5612/1, 5612/2, 5613, 5614, 5615, 5617/1, 5617/2, 5617/3, 5617/4, 5617/5, 5617/6, 5617/7, 5617/8, 5617/9, 5618, 5624, 5626, 5627, 5628/2, 5628/3, 5628/4, 5629/1, 5629/2, 5629/3, 5629/4, 5630, 5631, 5632, 5640, 5643, 5644, 5645, 5646, 5647/1, 5648/1, 5648/2, 5648/3, 5649, 5650/1, 5650/2, 5650/3, 5650/4, 5650/5, 5650/7, 5652/1, 5652/2, 5652/3, 5653, 5654, 5655, 5656, 5657, 5658, 5659, 5662/1, 5662/2, 5663, 5664, 5665, 5671/1, 5671/2, 5672, 5674/1, 5674/2, 5675, 5676, 5677, 5678, 5679, 5680, 5682, 5683, 5684, 5685, 5686, 5687, 5688, 5691/1, 5691/2, 5692, 5694/1, 5694/2, 5695/1, 5695/2, 5695/3, 5697, 5698/1, 5698/2, 5698/3, 5698/4, 5698/5, 5699, 5701/1, 5701/2, 5701/3, 5701/4, 5702/2, 5702/3, 5702/4, 5702/5, 5702/6, 5703, 5705, 5706/1, 5706/5, 5707, 5710/1, 5710/3, 5712, 5713, 6613/1, 6632, 6656 и 6657;

- инфраструктурни пролаз: делови парцела бр. 5569, 5570, 5574/2, 5574/3, 5576/4, 5577, 5578, 5609/1, 5610, 5701/4, 5702/4 и 5702/5;

- водно земљиште – поток: цела парцела број 5587 и делови парцела бр. 5586 и 6613/1;

- трансформаторска станица: део парцеле број 5677.

У случају неусаглашености бројева наведених парцела и бројева парцела на графичком приказу, важи графички приказ. Планиране регулационе линије дате су у односу на осовине саобраћајница или у односу на постојеће границе парцела и постојеће објекте. Осовине саобраћајница дефинисане су координатама осовинских тачака које су дате на графичком приказу.

На осталом грађевинском земљишту постојеће границе парцела се у највећем обиму задржавају. Настале промене су углавном услед промене регулационих линија улица.

Грађевинске парцеле се најчешће формирају деобом постојећих парцела, под условима датим у овом плану. Постојеће парцеле у средишту блока које немају излаз на јавну површину, потребно је припојити суседној парцели која има излаз на јавну површину, или обезбедити прилаз јавној површини, чија ширина не може бити мања од 3 m, и припојити га парцели.

### 2.2. План нивелације

Грађевинско подручје обухваћено Планом налази се на надморској висини од 87.00m до 196.00m са генералним падом од југозапада према североистоку. Планиране саобраћајнице су прилагођене терену са падовима испод 10 %, изузев на краћим деоницама где су, због конфигурације терена, нагиби преко 10 %. Приликом израде главних пројеката саобраћајница могућа су одступања, али ово решење представља основ за реализацију висинског положаја објеката у простору.

Елементи нивелације и регулације приказани су на графичком приказу број 3 „План регулације површина јавне намене“ у размери 1:2500.

- Планом нивелације дати су следећи елементи:
- кота прелома нивелете осовине саобраћајнице,
  - нагиб нивелете.

### 3. Мрежа инфраструктуре

#### 3.1. Саобраћајна инфраструктура

На планирано саобраћајно решење утицала је конфигурација терена, положај постојећих атарских путева, планирана саобраћајна мрежа из суседних планских докумената, положај парцела и планирана намена.

У оквиру саобраћајног решења, уз северну границу обухваћеног простора, преузета је траса пута који је планиран плановима вишег реда (планирана саобраћајница која повезује планирани булевар кроз Мишелук са Државним путем-IIА 100).

У складу са конфигурацијом терена и положајем парцела, планиране су трасе нових улица (јавних саобраћајних површина), које се претежно ослањају на постојеће атарске и приступне некатегорисане путеве.

Постојећа траса пута уз Заношки поток планирана је за исмештање у правцу истока у складу са заштитним појасом потока.

Планирана ширина појаса регулације примарних саобраћајница на овом простору (продужетак Улице Ширине 2 и пут уз Заношки поток) је 12 м, а у оквиру попречног профила налази се двосмерни коловоз, тротоари, заштитно зеленило и подземна и надземна комунална инфраструктура.

Планирану секундарну уличну мрежу чине стамбене и приступне улице, попречних профила ширине од 8,0 м и јавни колски пролази (ширине од 5,0 м).

У свим стамбеним и приступним улицама, планира се изградња коловоза минималне ширине 3,5 м. У оквиру колског пролаза, планира се колско-пешачка саобраћајна површина минималне ширине 3 м.

Изузетно је могућа изградња нових приватних пролаза мимо планиране уличне мреже, а све у циљу обезбеђења приступа постојећим објектима или парцелама, који немају директан контакт са планираном уличном мрежом. Минимална ширина ових пролаза је 2,5м и обавезно је њихово припајање парцели на коју се приступа.

#### Јавни превоз

Након изградње двосмерног коловоза на тзв. Путу за Везирац, омогућиће се одвијање аутобуског (јавног) саобраћаја. Могуће је извести аутобуске нише на местима где то просторни и саобраћајни услови дозвољавају, иако оне нису учртане на графичким приказима.

### 3.2. Водна инфраструктура

#### Снабдевање водом

Снабдевање водом биће решено преко планиране водоводне мреже која ће функционисати у оквиру водоводног система Града Новог Сада.

Планирани водоводни систем Алибеговца, у односу на нивелационе карактеристике терена, подељен је у три висинске зоне, на следећи начин:

- I зона снабдевања водом до коте терена од око 120 м н.в., а неравномерност потрошње изравнаваће се из резервоара „Институт“ са котом прелива од 145 м н.в. (међу зона Петроварадин);
- II зона снабдевања водом биће од коте 120 до коте 160 м н.в., а неравномерност потрошње нивелисаће се из резервоара „Татарско брдо“ са котом прелива од 187 м н.в.;
- III зона снабдевања водом биће од коте 160 до коте 210 м н.в., а неравномерност потрошње изравнаваће се из планираног резервоара „Алибеговац“ са котом од 204 м н.в.

Планом се предвиђа изградња резервоара воде „Алибеговац“ на коти 204 м н.в. и хидрофорског постројења, који ће омогућити снабдевање водом потрошача изнад коте 160 м н.в.

У североисточном делу Плана изграђен је доводник воде за насеље Сремски Карловци, профила Ø 300 mm.

Секундарна водоводна мрежа профила Ø 100 mm и Ø 150 mm изградиће се у свим постојећим и планираним улицама где то околна намена простора захтева, повезаће се на примарну мрежу и својим капацитетом задовољиће потребе за водом будућих корисника.

У источном делу простора обухваћеног Планом, налази се терен непогодан за изградњу са аспекта носивости, као и део уз поток где је умерно глизиште. Приликом израде пројектно техничке документације за изградњу водоводне мреже потребно је посебну пажњу посветити условима изградње и касније експлоатације водоводне мреже, а у циљу превенције и елиминације погоршања карактеристика носивости и стабилности терена.

За потребе заливања и одржавања зеленила, као и за све остале потребе за технолошком водом на подручју Плана, технолошка вода ће се обезбедити захватањем воде из подземних водоносних слојева, уз сагласност надлежног органа.

Положај постојеће и планиране водоводне мреже приказан је на графичком приказу број 4 „План водне инфраструктуре“ у размери 1:2500.

#### Одвођење отпадних и атмосферских вода

Одвођење отпадних и атмосферских вода биће решено преко планиране канализационе мреже сепаратног типа.

На обухваћеном простору нема изграђене канализационе мреже.

Планирана канализациона мрежа отпадних вода биће оријентисана ка канализационом систему насеља Петроварадин.

Изградња канализационе мреже отпадних вода предвиђа се у свим постојећим и планираним улицама где то намена околног простора захтева. Планирана канализациона мрежа отпадних вода биће профила Ø 250 mm.

Планом се омогућава реализација црпних станица отпадних вода у регулацији улица, уколико се укаже потреба за тим. Црпне станице реализовати као објекте шахтног типа.

До изградње планиране канализационе мреже отпадних вода, исте ће се одводити у водонепропусне септичке јаме

на парцелама корисника. Септичку јаму поставити минимум 3,0 m од границе парцеле. Посебно се инсистира на водо-непропусности како би се спречило загађење подземних водоносних слојева и нарушавање стабилности терена.

Атмосферске воде ће се преко отворене или зацењене уличне канализационе мреже одводити према нижим теренима и Занашком потоку, а све у складу са хидрауличким и просторним могућностима.

За атмосферске воде са потенцијално зауњених и запрљаних површина предвиђа се пред третман на сепаратору уља и таложнику пре упуштања у реципијенте.

У источном делу простора обухваћеног Планом, налази се терен непогодан за изградњу са аспекта носивости, као и део уз поток где је умерно клизиште. Приликом израде пројектно техничке документације за изградњу канализационе мреже потребно је посебну пажњу посветити условима изградње и касније експлоатације водоводне мреже, а у циљу превенције и елиминације погоршања карактеристика носивости и стабилности терена.

Положај постојеће и планиране канализационе мреже приказан је на графичком приказу број 4 „План водне инфраструктуре“ у размери 1:2500.

### 3.3. Енергетска инфраструктура

#### Снабдевање електричном енергијом

Обухваћено подручје ће се снабдевати електричном енергијом из јединственог електроенергетског система. Основни објекат за снабдевање биће трансформаторска станица (у даљем тексту: ТС) 110/20 kV „Нови Сад 6“ која се налази североисточно од подручја Плана. Из ТС „Нови Сад 6“ ће полазити 20 kV мрежа до трансформаторских станица 20/0,4 kV, а од ових ТС ће полазити мрежа јавног осветљења и нисконапонска 0,4 kV мрежа до објеката, чиме ће се обезбедити квалитетно и поуздано снабдевање електричном енергијом свих потрошача на подручју.

На подручју постоје изграђени електроенергетски објекти, надземни 10 kV вод, извод „ЈНА“ из ТС 35/20/10 kV „Сремски Карловци“ и подземни и надземни 0,4 kV водови који се напајају из стубне ТС „Занаш“. Траса надземног 10 kV вода се задржава уз могућност измештања, односно каблрања у регулацији постојећих и планираних саобраћајница. За изградњу објеката у близини надземних водова поштовати сигурносне растојања дата у Правилнику о техничким нормативима за изградњу надземних електроенергетских водова називног напона од 1 kV до 400 kV („Службени лист СФРЈ“, број 65/88 и „Службени лист СРЈ“, број 18/92).

До планираних објеката потребно је изградити прикључке од постојеће или нове мреже, као и потребан број ТС. Осим планираних ТС које су приказане на графичком приказу број 5 „План енергетске инфраструктуре и електронских комуникација“ у размери 1:2500, нове ТС ће се градити као слободностојећи објекти на парцелама свих намена, према потребама и у складу са важећом законском и техничком регулативом. Нове ТС се могу градити и у оквиру објеката, у приземљу објекта. Свим ТС потребно је обезбедити колски прилаз ширине минимално 3 m ради обезбеђења интервенције у случају ремонта и хаварије. За прикључење туристичко-спортско-рекреативних садржаја са захтеваном максималном једновременом снагом већом од 200 kW, мерење ће бити на средњем напону, смештено у ТС која

ће бити изграђена на парцели и у власништву странке. Не планира се изградња нових ТС на угловима парцела које се налазе уз раскрснице саобраћајница, осим у изузетним случајевима (ако је парцела за ТС већ формирана или ако не постоје друге просторно-техничке могућности). На просторима планиране изградње потребно је изградити и инсталацију јавног осветљења. У попречним профилима свих саобраћајница планирани су независни коридори за пролаз електроенергетских каблова.

Постојећу надземну и подземну мрежу која је изграђена на осталом грађевинском земљишту потребно је изместити и изградити у оквиру постојећих и планираних регулација улица. Нисконапонску надземну мрежу је потребно изградити подземно где технички услови то дозвољавају, а где то није технички изводљиво може се задржати и реконструисати постојећа, односно градити нова надземна мрежа.

У близини подручја пролази траса 110 kV број 104/6 ТС „Инђија“ – ТС „Нови Сад 6“ далековода који је у власништву Акционарског друштва „Електромержа Србије“ Београд.

У обухвату Плана, као и у непосредној близини обухвата Плана није планирана изградња електроенергетске инфраструктуре која би била у власништву Акционарског друштва „Електромержа Србије“ Београд.

У случају градње у близини далековода потребна је размотрити утицај далековода на потенцијално планиране објекте од електропроводног материјала. Овај утицај на цевоводе, у зависности од насељености подручја, потребно је анализирати на максималној удаљености до 1000 m од осе далековода. Утицаја далековода на телекомуникационе водове (не треба ако су у питању оптички кабови), у зависности од специфичне отпорности тла и насељености подручја, потребно је анализирати на максималној удаљености до 3000 m од осе далековода у случају градње телекомуникационих водова.

#### Снабдевање топлотном енергијом

Обухваћено подручје ће се снабдевати топлотном енергијом из градског гасификационог система и локалних топлотних извора.

Основни објекат за снабдевање из гасификационог система биће мерно-регулациона станица (МРС) „Мишелук“. Од МРС „Мишелук“ ће се градити дистрибутивна мрежа, у регулацијама постојећих и планираних саобраћајница. Снабдевање је могуће и из другог правца, из постојеће гасне мреже Петроварадина. У случају захтева за већим количинама топлотне енергије (код туристичко-спортско-рекреативних садржаја) могућа је изградња гасовода притиска до 16 bar и сопствених МРС на парцелама корисника. Сви будући објекти имаће могућност прикључења у гасификациони систем, као и могућност снабдевања из локалних топлотних извора који не утичу на загађење животне средине.

#### Обновљиви извори енергије

На обухваћеном подручју постоји могућност примене и употребе обновљивих извора енергије.

#### Соларна енергија

Пасивни соларни системи – дозвољава се доградња стакленика, чија се површина не рачуна код индекса изграђености и индекса заузетости парцеле уколико се



побољшава енергетска ефикасност објекта. Код објеката свих намена, на фасадама одговарајуће оријентације, поред стакленика дозвољава се примена осталих пасивних система – ваздушних колектора, Тромб-Мишеловог зида и сл.

*Активни соларни системи* – соларни системи за сопствене потребе и комерцијалну употребу могу се постављати под следећим условима:

- постојећи и планирани објекти–на кровним површинама и фасадама објеката, где просторно-технички услови то дозвољавају;
- површине јавне намене – на стубовима јавне и декоративне расвете и за потребе видео-надзора (у регулацијама улица, на комуналним површинама, у оквиру дечјих игралишта и спортских терена), за осветљење рекламних паноа и билборда, за саобраћајне знакове и сигнализацију, на елементима урбаног мобилијара (надстрешнице за клупе, аутобуска стајалишта и сл.);
- објекти саобраћајне инфраструктуре – као пратећи садржај дозвољава се постављање фотонапонских панела за потребе осветљења, сигнализације и видео-надзора путева;
- површине осталих намена – на надстрешницама за паркинге у оквиру туристичко-спортско-рекреативних комплекса, тако да не пређе 50 % укупне паркинг-површине, док преостали паркинг-простор треба да буде природно заштићен високим зеленилом.

#### (Хидро) Геотермална енергија

Системи са топлотним пумпама могу се постављати у сврху загревања и/или хлађења објеката. Ако се постављају хоризонталне и вертикалне гео-сонде, могу се постављати искључиво на парцели инвеститора удаљене од међе или суседног објекта најмање 3 m. У случају ископа бунара (осим за физичка лица) потребно је прибавити сагласност надлежног органа. Обавезно је извести упојне бунаре. Није дозвољено упуштање воде у канализациони систем или изливање на отворене површине.

#### Енергија биомасе

Енергија биомасе може се искористити за снабдевање топлотном енергијом објеката коришћењем брикета, пелета и других производа од биомасе као енергената у локалним топлотним изворима.

Производња електричне, односно топлотне енергије за сопствене потребе коришћењем обновљивих извора енергије сматра се мером ефикасног коришћења енергије.

### **3.4. Мере енергетске ефикасности**

Ради повећања енергетске ефикасности, приликом пројектовања, изградње и касније експлоатације објеката, као и приликом опремања енергетском инфраструктуром, потребно је применити следеће мере:

- приликом пројектовања водити рачуна о облику, положају и повољној оријентацији објеката, као и о утицају ветра на локацији;
- користити класичне и савремене термоизолационе материјале приликом изградње објеката (полистирени, минералне вуне, полиуретани, комбиновани материјали, дрво, трска и др.);

- у инсталацијама осветљења у објектима и у инсталацијама јавне и декоративне расвете употребљавати енергетски ефикасна осветна тела;

- користити пасивне соларне системе (стакленици, масивни зидови, Тромб-Мишелов зид, термосифонски колектор итд.);

- постављати соларне панеле (фотонапонске модуле и топлотне колекторе) као фасадне и кровне елементе где техничке могућности то дозвољавају;

- размотрити могућност постављања кровних вртова и зелених фасада, као и коришћење атмосферских и отпадних вода;

- код постојећих и нових објеката размотрити могућност уградње аутоматског система за регулисање потрошње свих енергетских уређаја у објекту;

- постављати пуњаче за електрична возила на јавним и осталим површинама предвиђеним за паркирање возила.

Објекти високоградње морају бити пројектовани, изграђени, коришћени и одржавани на начин којим се обезбеђују прописана енергетска својства. Ова својства се утврђују издавањем сертификата о енергетским својствима који чини саставни део техничке документације која се прилаже уз захтев за издавање употребне дозволе.

### **3.5. Електронске комуникације**

Обухваћено подручје ће бити комплетно прикључено на системе електронских комуникација.

Планира се осавременавање система електронских комуникација у циљу пружања нових сервиса корисницима. Планира се и даље постављање мултисервисних платформи и друге опреме у уличним кабинетима у склопу децентрализоване мреже. Нови приступни чворови градиће се када постојећа инфраструктура не буде могла да задовољи потребе корисника. Улични кабинети могу се постављати на осталом земљишту, у објектима и на јавној површини, у регулацијама постојећих и планираних саобраћајница, на местима проласка телекомуникационих водова и где постоје просторне и техничке могућности.

Планира се и изградња приводних каблова и Wi-Fi приступних тачака, као и постављање система за видео-надзор, у оквиру регулација површина јавне намене (на стубовима јавне расвете, семафорима, рекламним паноима и сл.) и у оквиру осталих површина (на објектима).

Да би се обезбедило проширење мреже електронских комуникација потребно је у регулацијама улица и до нових објеката изградити подземну мрежу цеви кроз које ће пролазити будућа инсталација електронских комуникација. У попречним профилима улица резервисани су независни коридори за мрежу електронских комуникација.

У оквиру стамбених објеката са више стамбених јединица, стамбених зграда са више корисника простора и стамбених делова стамбено-пословних зграда потребно је поставити инсталацију заједничког антенског система, који омогућава независан пријем услуга радио и телевизијских програма и њихову дистрибуцију крајњим корисницима.

Подручје покрива емисиона станица Црвени хот, са координатама: E19°42'40.02" N45°09'03.96".

Планира се потпуна покривеност подручја сигналом мобилне телефоније свих надлежних оператера.

На подручју је могуће постављати системе мобилне телефоније и осталих електронских комуникација уз поштовање следећих услова:

- антенски системи и базне станице могу се постављати на кровне и горње фасадне површине објеката уз обавезну сагласност власника тих објеката, односно скупштине станара;
- антенски системи мобилне телефоније, као и осталих електронских комуникација, могу се постављати на антенске стубове на парцелама намењеним спортско-рекреативним садржајима и зеленилу уз обавезну сагласност власника; базне станице постављати у подножју стуба, уз изградњу оптичког приводног кабла до базне станице;
- антенске системе постављати уз поштовање свих правила и техничких препорука из ове области, као и препорука светске здравствене организације;
- уколико се у близини налазе стубови, односно локације других оператера, размотрити могућност заједничке употребе;
- обавезно је извршити периодична мерења јачине електромагнетног зрачења у близини антенског система, а посебно утицај на оближње објекте становања који се налазе на истој или сличној висини као и антенски систем;
- за постављање антенских система и базних станице мобилне телефоније и осталих електронских система обавезно је претходно позитивно мишљење надлежне управе.

#### 4. ПЛАН УРЕЂЕЊА ЗЕЛЕНИХ ПОВРШИНА

Зеленило на простору обухвату Плана биће заступљено у три категорије: зеленило у оквиру саобраћајница, туристичко-спортско-рекреативних површина и заштитно зеленило.

Постојеће квалитетно зеленило треба задржати у највећој могућој мери и уклопити у новопланиране зелене површине.

Поставку дрвореда вршити у складу са саджајима по речних профила саобраћајница. Планиране паркинге покрити високом лишћарском вегетацијом.

Висока и средње висока лишћарска и четинарска вегетација треба да прожима комплетан простор намењен туристичко-спортско-рекреативним површинама, раздвајајући тако спортске терене и објекте различитих врста. Поред високе и средње високе вегетације, планира се садња и декоративне вегетације у циљу наглашавања појединих делова простора (прилази и улази у комплексе и објекте, места за одмор и сл.). Уређење простора у оквиру ове намене планира се у пејзажном стилу. У делу назначеном као терен непогодан за градњу планира се већи удео високе вегетације са јачим кореновим системом како би се повећала стабилност терена.

Површине намењене заштитном зеленилу могуће је користити као ливаде, воћњаке, баште, винограде и сл, а све у складу са потребама корисника/власника парцела.

### 5. МЕРЕ И УСЛОВИ ОЧУВАЊА ПРИРОДНИХ И КУЛТУРНИХ ДОБАРА

#### 5.1. Мере очувања природних добара

Подручје обухваћено Планом налази се унутар заштитне зоне Националног парка „Фрушка гора“ заштићен Законом о националним парковима („Службени гласник РС“, бр. 84/15 и 95/18 – др. закон), унутар Еколошког значајног подручја број 14 „Фрушка гора и Ковиљски рит“, које обухвата међународно значајно подручје за биљке IPA (Important Plant Area) под називом „Фрушка гора и Ковиљско-петроварадински рит“, издвојено међународним пројектом „Plantlife“, утврђених Уредбом о еколошкој мрежи („Службени гласник РС“, број 102/10).

Унутар простора у обухвату Плана пролази локални еколошки коридор, Заношки поток (повезује Национални парк „Фрушка гора“ са коридором Дунава), утврђен Просторним планом Града Новог Сада („Службени лист Града Новог Сада“, бр. 11/12 и 9/21).

#### Услови заштите природе

На подручју режима заштитне зоне Националног парка „Фрушка гора“, ограничава се:

- изградња туристичких и других садржаја, који су потенцијални извори повишеног нивоа буке, вибрација и/или узнемиравања живог света осветљењем, на удаљености већу од 500 m од границе Националног парка;
- уношење алохотних врста, на врсте које на основу стручне литературе нису инвазивне у Панонском региону (циганско перје (*Asclepias syriaca*), јасенолисни јавор

(*Acer negundo*), кисело дрво (*Ailanthus glandulosa*), багрмац (*Amorpha fruticosa*), западни копривић (*Celtis occidentalis*), дафина (*Eleagnus angustifolia*), пенсилвански длакави јасен (*Fraxinus pennsylvanica*), трновац (*Gleditsia triacanthos*), жива ограда (*Lycium halimifolium*), петолисни бршљан (*Parthenocissus inserta*), касна сремза (*Prunus serotina*), јапанска фалопија (*Reynouria syn. Fallopia japonica*), багрем (*Robinia pseudoacacia*) и сибирски брест (*Ulmus pumila*).

Неопходно је сачувати и побољшати међусобну повезаност заштићених подручја и станишта заштићених врста:

- шумских станишта (укључујући и врсте парковских површина) подизањем/обнављањем појасева високог зеленила повезаних у зелену мрежу;
- шумостепских станишта подизањем пољозаштитних појасева који садржи континуирани појас травне вегетације;
- влажних станишта очувањем потока и отворених канала и њихових обалних појасева;
- повезати остатке природних станишта у јединствену зелену инфраструктуру мултифункционалног карактера (паркови, улично и заштитно зеленило, заштита станишта, рекреација итд.);

- унапређењем стања постојећег зеленила и формирањем вишеспратног зеленила уз мање прометне саобраћајнице, повезати издвојена станишта и зелене површине града зеленим коридорима.

У планирању и уређењу деонице обале Заношког потока, неопходно је очувати облик и изглед близак природном, корита и обалног појаса као предуслове функционалности коридора:

- очувати хидролошки режим неопходан за опстанак врста и станишних типова,
- поплочавање и изградња обала са функцијом еколошких коридора свести на минимум, уз примену еколошки повољних техничких решења; поплочани или бетонирани делови обале, морају садржати појас нагиба до 45 °, а структура овог појаса треба да омогућује кретање животиња малих и средњих димензија;
- обезбедити отвореност водотока по целој дужини (одстранити постојеће цевоводе) и проходност обале код хидротехничких објеката применом планских и техничких решења у складу са Законом о националним парковима („Службени гласник РС“, бр. 84/15 и 95/18 – др. закон), као и уређењем зеленила;
- приликом изградње или реконструкције мостова/пропуста као и на местима укрштања саобраћајница са еколошким коридором, обезбедити безбедно кретање ситних животиња унутар корита и по косинама водотока;
- приобално земљиште водотока треба да има травну вегетацију у ширини од најмање 4 m (оптимално 8 m);
- није дозвољено упуштање непречишћених и недољоно пречишћених отпадних вода у Заношки поток.

Потребно је прибавити посебне услове заштите природе од Покрајинског завода за заштиту природе за израду техничке документације регулације водотока, поплочавања и изградње обала, изградње или обнављања мостова и фреквентних саобраћајница и пројектовања јавне расвете.

Забрањено је подизање ограда којима се спречава проходност корита и обалног појаса водотока. Ограде објеката везаних за воду треба да обезбеђују проходност еколошког коридора за ситне животиње.

Урбани садржаји распоређени су по принципу зонације којом се одређује минимална удаљеност објеката од еколошких коридора и намена простора унутар зоне директног утицаја на коридор, као и мере заштите.

Мере заштите у појасу до 200 m од еколошког коридора:

- услов за изградњу укупаних складишта је да се њихово дно налази изнад коте максималног нивоа подземне воде, уз примену грађевинско-техничких решења којим се обезбеђује спречавање емисије загађујућих материја у околни простор;
- применити мере заштите коридора од утицаја светлости, буке и загађења (одлагање чврстог отпада, привремено или трајно складиштење свих врста опасних материја, спречавање, односно смањење, контрола и санација свих облика загађивања).
- правила озелењавања треба да садрже забрану садње инвазивних врста и обавезу уништавања самониклих јединки инвазивних врста; ова правила важе и за уређење приватних парцела;

- дефинисањем правила парцелације и изградње, као и издавањем/унапређењем зелених површина ублажити негативне утицаје повећања густине насељености на еколошки коридор, истовремено смањујући и могућност ерозије земљишта.

Мере заштите у појасу од 50 m од еколошког коридора:

- забрањује се примена техничких решења којима се формирају рефлектујуће површине (стакло, метал и сл.) усмерене према коридору;
- обезбедити континуитет зеленог вишеспратног тампон појаса између простора људских активности и коридора у ширини од 10 m код постојећих објеката, а 20 m код планираних објеката (јавне зелене површине, дечија игралишта, баште, неосветљена пешачка/трим стаза одвојена живицом од водног земљишта и сл.);
- објекте који захтевају поплочавање и/или осветљење лоцирати на минимум 20 m удаљености од границе коридора (изузетак су објекти чија је намена директно везана за воду);
- услов за изградњу вештачких површина (паркинг, спортски терени и сл.) је да се на парцели формира уређена зелена површина са функцијом одржавања континуитета зеленог појаса;
- саобраћајнице са тврдим застором за моторна возила планирати применом техничких мера којима се обезбеђује безбедан пролаз за ситне животиње и смањују утицаји осветљења, буке и загађења коридора. Сабирне путеве код којих се очекује повећање интензитета саобраћаја планирати на што већој удаљености од еколошког коридора потока и од планираних зелених коридора;
- у појасу планираног заштитног зеленила могу бити лоцирани објекти који не захтевају вештачку подлогу и осветљење.

Применити мере заштите дивљих врста на простору коридора и у зони утицаја на коридор:

- није дозвољено директно осветљење обале водотока, а на локалитетима где постоји потреба за трајно ноћно осветљење обале користити смањени интензитет и светлосни спектар плаве или зелене боје;
- применити одговарајућа техничка решења заштите коридора од утицаја светлости са суседних површина, применом одговарајућих планских и техничких решења (смањена висина светлосних тела, усмереност светлосних снопова према саобраћајницама и објектима, примена посебног светлосног спектра на осетљивим локацијама и сл.); изабрати моделе расвете за директно осветљење са заштитом од расипања светлости према небу и према еколошком коридору;
- уређењем околине објеката и правилним руковањем отпадом спречити појаву глодара и других штеточина.

Обезбедити услове очувања ресурса, односно рационално коришћење земљишта приликом планирања и извођења радова.

Планирање мера прилагођавања климатским променама (очување зелених површина на падинама Фрушке горе ради заштите од ерозије, резервисање простора за кретање бујичних вода; решавање проблема повећане учесталости и степена плављења на плавним подручјима) вршити у

складу са потребама унапређења стања станишта, зелених и еколошких коридора.

Пронађена геолошка и палеонтолошка документа (фосили, минерали, кристали и др.) која би могла представљати заштићену природну вредност, налазач је дужан да пријави надлежном министарству у року од осам дана од дана проналаска, и предузме мере заштите од уништења, оштећивања или крађе.

## 5.2. Мере очувања културних добара и мере заштите простора

Увидом у регистар заштићених културних добара и евиденција добара која уживају предходну заштиту утврђено је да унутар границе Плана није лоцирано ни једно добро.

Нема података о познатим локалитетима са археолошким садржајем.

Инвеститорима изградње нових објеката и инфраструктуре, у обухвату Плана потребно је указати на члан 109. Закона о културним добрима („Службени гласник РС“, бр. 71/94, 52/11 – др. закони, 99/11 – др. закон, 6/20 – др. закон, 35/21 – др. закон и 129/21 – др. закон) у којем је наведено да уколико приликом извођења земљаних радова наиђу на археолошко налазиште или археолошке предмете, без одлагања обуставе радове, оставе налазе у положају у којем су пронађени и да одмах о налазу обавесте надлежни Завод за заштиту споменика културе Града Новог Сада.

## 6. Мере и услови заштите и унапређења животне средине

### 6.1. Инжењерско-геолошки и природни услови

Према инжењерско-геолошкој карти, на обухваћеном подручју заступљене су следеће категорије терена према погодности за градњу:

- терен погодан за градњу (оријентационо дозвољено оптерећење износи 2,5–2,0 kg/cm<sup>2</sup>; могућа градња свих врста објеката, изузев посебно осетљивих конструкција);
- терен непогодан за градњу (оријентационо дозвољено оптерећење износи 1,5–0,5 kg/cm<sup>2</sup>; могућа градња лаких објеката, неосетљивих на слегање).

Према литолошкој класификацији, Планом обухваћен простор сачињен је од непромењеног леса.

#### Педолошка структура

Заступљени типови земљишта на простору у обухвату Плана су:

- рендзина на лесу и лесоликим седиментима,
- чернозем на лесу и лесоликим седиментима – еродирани,
- алувијално земљиште (Флувисол) и делувијално земљиште (Колувијум) –карбонатно и бескарбонатно.

#### Сеизмичке карактеристике

Сеизмичке карактеристике условљене су инжењерско-геолошким карактеристикама тла, дубином подземних вода, резонантним карактеристикама тла и другим факторима.

Према карти сеизмичке рејонизације Србије, подручје Града Новог Сада налази се у зони осмог степена MCS скале.

#### Климатске карактеристике

Клима је умерено-континенталног типа са карактеристикама субхумидне и микротермалне климе. Главне карактеристике овог типа климе су топла и сува лета са малом количином падавина, док су зиме хладне, са снежним падавинама. Пролећни и јесењи месеци су умерено топли и одликују се већом количином падавина.

Временска расподела падавина се карактерише са два максимума: јули 72,8 mm/m<sup>2</sup> и децембар 58,5 mm/m<sup>2</sup>, и два минимума: март 35,3 mm/m<sup>2</sup> и септембар 33,4 mm/m<sup>2</sup>, при чему је укупна сума воде од падавина 593 mm/m<sup>2</sup>.

Релативна влажност ваздуха се креће у распону од 60 до 80 % током целе године.

Најчешћи ветар је из југоисточног и северозападног правца. Остали правци ветра нису посебно значајни. Јачина ветра се креће између 0,81 и 1,31 m/s.

## 6.2. Услови и мере заштите и унапређења животне средине

На простору у обухвату Плана нису евидентирани активности, нити загађивачи, који би могли значајније да утичу на квалитет животне средине.

Услови и мере заштите животне средине утврђене су на основу стварања нових и побољшања општих услова животне средине (саобраћаја, унапређења мреже водне и енергетске инфраструктуре), ради побољшања квалитета и стандарда живота, дефинисањем правила уређења и грађења, а у складу са усмеравајућим правилима за површине јавне намене и површине осталих намена.

Поменуће мере спроводиће се у складу са начелима Закона о заштити животне средине („Службени гласник РС“, бр. 135/04, 36/09, 36/09 – др. закон, 72/09 – др. закон, 43/11 – УС, 14/16, 76/18, 95/18 – др. закон и 95/18 – др. закон).

На простору у обухвату Плана, намену површина треба усагласити са својствима земљишта са аспекта погодности и носивости за изградњу.

Полазећи од морфолошких услова терена, у зависности од нагиба и еродибилности подлоге, у организацији и коришћењу простора са изразитим нагибима терена, спречавање ерозије треба обезбедити обрадом земљишта попречно на нагиб, терасирањем површина под воћњацима и виноградима, а на нагибима од 10 до 20% формирати травне међупојасеве.

Код подизања зелених коридора и вишенаменског коришћења избор врста и начин садње треба прилагодити примарној намени. Заштитно зеленило са истовремено естетском и рекреативном функцијом треба формирати на просторима непогодним за изградњу, на падинама са нагибом терена на којима се не може реализовати основна намена.

За све пројекте који треба да буду реализовани у границама обухвата Плана обавезно је предузимање мера заштите животне средине, а за пројекте који могу имати утицаја на животну средину у складу са Законом о процени утицаја на животну средину („Службени гласник РС“, бр.

135/04 и 36/09) и Уредбом о утврђивању Листе пројеката за које је обавезна процена утицаја и Листе пројеката за које се може захтевати процена утицаја на животну средину ("Службени гласник РС", број 114/08) потребно је утврдити обавезу покретања поступка процене утицаја на животну средину.

#### Мере заштите ваздуха

Услови и мере за заштиту ваздуха од загађивања подразумевају успостављање мерних места за праћење и контролу аерозагађења, а у складу са резултатима мерења ограничавање емисије загађујућих материја до дозвољених граница.

Планирањем зелених површина уз Заношки поток, дуж саобраћајница и у склопу туристичко-спортско рекреативних површина, задржаће се повољни микроклиматски услови обухваћеног простора.

Праћење и контрола квалитета ваздуха на простору у обухвату Плана, обављаће се у складу са Законом о заштити ваздуха („Службени гласник РС“, бр. 36/09, 10/13 и 26/21-др.закон), Уредбом о условима за мониторинг и захтевима квалитета ваздуха („Службени гласник РС“, бр. 11/10, 75/10 и 63/13) и другим подзаконским актима.

#### Мере заштите вода

Простор у обухвату Плана нема изграђену канализациону мрежу па се отпадне воде одводе у септичке јаме на парцелама корисника. Основне мере заштите вода биће остварене изградњом канализационе мреже, чиме ће се спречити досадашње загађење животне средине настало упуштањем комуналних отпадних вода у подземље.

С обзиром на то да не постоји изграђена јавна канализациона мрежа, санитарно-фекалне воде потребно је испуштати у водонепропусну септичку јаму довољног капацитета.

Условно чисте атмосферске воде са кровних површина, надстрешница објеката, чији квалитет одговара II класи вода могу се, без пречишћавања, путем уређених испуста који су осигурани од ерозије, упуштати у путни јарак или околни терен.

Заштита вода оствариће се применом одговарајућих мера уз уважавање следећих прописа:

- Закона о водама („Службени гласник РС“, бр. 30/10, 93/12, 101/16, 95/18 и 95/18 – др. закон),
- Уредбе о граничним вредностима емисије загађујућих материја у воде и роковима за њихово достизање („Службени гласник РС“, бр. 67/11, 48/12 и 1/16),
- Уредбе о граничним вредностима загађујућих материја у површинским и подземним водама и седименту и роковима за њихово достизање („Службени гласник РС“, број 50/12),
- Уредбе о граничним вредностима приоритетних и приоритетних хазардних супстанци које загађују површинске воде и роковима за њихово достизање („Службени гласник РС“, број 24/14).

#### Мере заштите од буке

Ради превенције, али и заштите простора од прекомерне буке потребно је успоставити одговарајући мониторинг, а уколико ниво буке буде прелазео дозвољене вредности у

околној животној средини у складу са Законом о заштити од буке у животној средини („Службени гласник РС“, број 96/21), предузимаће се одговарајуће мере за отклањање негативног утицаја буке на животну средину.

#### Управљање отпадом

Поступање са отпадним материјама треба да буде у складу са Законом о управљању отпадом („Службени гласник РС“, бр. 36/09, 88/10, 14/16 и 95/18 – др. закон), Правилником о начину складиштења, паковања и обележавања опасног отпада („Службени гласник РС“, бр. 92/10 и 77/21), Правилником о условима и начину сакупљања, транспорта, складиштења и третмана отпада који се користи као секундарна сировина или за добијање енергије („Службени гласник РС“, број 98/10), односно са свим важећим прописима који регулишу ову област.

На подручју Плана одлагање отпада треба да се врши у адекватним сабирним посудама, поштујући одредбе Правилника о условима за постављање посуда за сакупљање отпада („Службени лист Града Новог Сада“, бр. 19/11 и 7/14), којим се утврђују број, места и технички услови за постављање посуда на јавним површинама на територији Града Новог Сада. Одржавање чистоће на територији Града Новог Сада уређује се Одлуком о одржавању чистоће („Службени лист Града Новог Сада“, бр. 25/10, 37/10 – исправка, 3/11 – исправка, 21/11, 13/14, 34/17, 16/18, 31/19 и 59/19) и Одлуком о уређивању и одржавању депоније („Службени лист Града Новог Сада“, бр. 6/03, 47/06 – др. одлука и 13/14).

На простору у обухвату Плана није предвиђена уградња подземних контејнера.

#### Заштита од јонизујућег и нејонизујућег зрачења

Ради заштите становништва од јонизујућег зрачења потребно је обезбедити услове за ефикасну контролу извора јонизујућег зрачења у радним процесима и успоставити систематску контролу радиоактивне контаминације животне средине.

Поред радиоактивних супстанци, за које се зна у којој мери могу бити штетне, треба водити рачуна и о другим нерадиоактивним материјалима који зраче и у извесној мери могу бити штетни, што се односи на готово све грађевинске материјале који се користе.

Потенцијални извори зрачења су: извори нискофреквентног електромагнетског поља, као што су: ТС, постројење електричне вуче, електроенергетски водови тј. надземни или подземни каблови за пренос или дистрибуцију електричне енергије напона већег од 35 kV, базне станице мобилне телефоније које се користе за додатно покривање за време појединих догађаја, а привремено се постављају у зонама повећане осетљивости, природно зрачење радиоактивних материјала, радон, поједини грађевински материјали и др.

Ради заштите становништва од јонизујућег зрачења потребно је успоставити систематску контролу радиоактивне контаминације животне средине.

Мере заштите од нејонизујућег зрачења обухватају:

- евидентирање присуства и одређивање нивоа излагања нејонизујућим зрачењима,

- обезбеђивање организационих, техничких, финансијских и других услова за спровођење заштите од нејонизујућих зрачења,
- вођење евиденције о изворима нејонизујућих зрачења и др.

## 7. МЕРЕ И УСЛОВИ ЗА КОМПЛЕКСЕ СПЕЦИЈАЛНЕ НАМЕНЕ

У непосредној близини простора обухваћеног Планом, налази се комплекс специјалне намене са зоном просторне заштите – зоном забрањене градње у радијусу од 150 m од границе комплекса, и у радијусу 496 m од објекта специјалне намене.

Задржавају се изведени објекти у оквиру туристичко-спортско-рекреативне намене у зони заштите комплекса специјалне намене и могуће их је озакоњити искључиво уз сагласност Министарства одбране.

Нова изградња објеката у зони заштите комплекса специјалне намене није могућа.

## 8. МЕРЕ И УСЛОВИ ЗАШТИТЕ ОД ЕЛЕМЕНТАРНИХ НЕПОГОДА И ДРУГИХ НЕСРЕЋА

У циљу заштите грађевинских објеката и осталих садржаја у простору, при њиховом пројектовању и извођењу потребно је узети у обзир меродавне параметре, који се односе на заштиту од елементарних непогода (земљотреса, пожара, врста и количина атмосферских падавина, јачина ветра, носивост терена, висина подземних вода и сл.).

Мере заштите од елементарних непогода обухватају превентивне мере за спречавање непогода или ублажавање њиховог дејства, мере које се предузимају у случају непосредне опасности од елементарних непогода, мере заштите када наступе непогоде и мере ублажавања и отклањања непосредних последица насталих дејством непогода или удеса.

### Склањање људи, материјалних и културних добара

Склањање људи, материјалних и других добара обухвата планирање и коришћење постојећих склоништа, других заштитних објеката, прилагођавање нових и постојећих комуналних објеката, као и објеката погодних за заштиту и склањање, њихово одржавање и коришћење за заштиту људи од природних и других несрећа.

Као други заштитни објекти користе се подрумске и друге подземне просторије у стамбеним и другим зградама, прилагођене за склањање људи и материјалних добара.

Инвеститор је дужан да приликом изградње нових комуналних и других објеката прилагоди те објекте за склањање људи.

Приликом изградње стамбених објеката са подрумима, над подрумским просторијама гради се ојачана плоча која може да издржи урушавање објекта.

Изградња, прилагођавање комуналних, саобраћајних и других подземних објеката за склањање становништва врши се у складу са прописима.

### Мере заштите од земљотреса

Подручје Града Новог Сада се налази у зони сеизмичке угрожености од 8° MCS скале. Ради заштите од потреса максимално очекиваног удара од 8° MCS скале, објекти морају бити пројектовани и реализовани у складу са Правилником за грађевинске конструкције („Службени гласник РС“, бр. 89/19, 52/20 и 122/20).

### Мере заштите од пожара

Заштита од пожара обезбеђена је погодним распоредом појединачних објеката и њиховом међусобном удаљеношћу, обавезом коришћења незапаљивих материјала за њихову градњу, одговарајућом противпожарном мрежом, проходношћу терена, односно обезбеђењем приступа свим објектима у случају потребе, а у складу са Законом о заштити од пожара („Службени гласник РС“, бр. 111/09, 20/15, 87/18 и 87/18 – др. закони), Правилником о техничким нормативима за инсталације хидрантске мреже за гашење пожара („Службени гласник РС“, број 3/18) и осталим прописима који регулишу ову област.

### Мере заштите од удара грома

Заштита од удара грома треба да се обезбеди изградњом громобранске инсталације на објектима, која ће бити правилно распоређена и правилно уземљена.

## 9. ПРАВИЛА УРЕЂЕЊА И ПРАВИЛА ГРАЂЕЊА

### 9.1. Општа правила

Парцелација или препарцелација постојећих катастарских парцела, обавезна је у случају када је неопходна интервенција ради усаглашавања нових регулационих ширина улица, када постојеће катастарске парцеле (у зони туристичко-спортско-рекреативне намене) имају велику дубину или површину и када се нове грађевинске парцеле формирају на основу правила грађења.

Правила парцелације која подразумевају задржавање постојећих парцела (површине и уличног фронта), интерно подељених парцела, парцела насталих одвајањем делова за јавне површине, као и обавезу и могућност спајања парцела, приказана су на графичком приказу број 2 „План намене површина, саобраћаја, регулације и нивелације“ у размери 1:2500. У односу на графички дефинисана правила могуће је крупњавање или подела парцела тако да минимална ширина уличног фронта буде 15 m (у посебним случајевима за улични фронт се сматра слепи завршетак улице који није мањи од 5 m), а површина парцеле не сме бити мања од 1500 m<sup>2</sup>.

Свака грађевинска парцела мора имати приступ јавној саобраћајној површини.

Толеранција код Планом утврђених правила за формирање грађевинске парцеле је 10 %.

Грађевинска линија се утврђује на минимално 5 m од регулационе линије. У складу са условима на терену, односно конфигурацијом земљишта, положај објекта може одступити од наведеног правила и прилагодити се положају реализованих објеката у окружењу или конфигурацији терена.

Објекти се граде на удаљености минимум 1,5 m од једне, и 2,5 m од друге границе парцеле и минимум 4,0 m од изведеног суседног објекта.

Ограђивање парцела планира се транспарентним оградама у комбинацији са зеленилом или комбиновано, при чему је зидани део максимално 0,9 m. Укупна висина ограде је до 1,80 m. Изузетак су транспарентне ограде око спортских терена које могу бити веће висине.

Парцеле у средишту блока без излаза на јавну површину могу се припојити суседној парцели која има излаз, у случају потребе за формирањем грађевинске парцеле. Уколико парцела нема излаз на јавну саобраћајну површину, могуће је и обједињавање те парцеле са делом суседне, чиме ће се обезбедити приступ јавној саобраћајној површини. У овом случају, да би парцела била грађевинска, минимална ширина фронта мора да буде 2,5m.

На подручју Плана, нису дозвољене намене које угрожавају функцију становања. На грађевинској парцели, ако се планирају пословни објекти, делатност не сме да угрози становање у смислу буке, загађења ваздуха, повећане фреквенције саобраћаја, наруши услове паркирања и сл, односно не дозвољавају се капацитети чија технологија рада и обим транспорта који генеришу, утичу негативно (бука, загађење воде, ваздуха и тла) на остале насељске функције.

Нису дозвољени објекти за које се ради или за које се може захтевати процена утицаја на животну средину, а за које се у прописаној процедури не обезбеди сагласност надлежног органа за послове заштите животне средине на Студију процене утицаја на животну средину.

Не дозвољавају се садржаји као што су грађаре, складишта и веће радионице које производе буку (браварски, ковачки, заваривачки радови), аутоотпади, столарске радионице, ауто-сервиси, перионице, лакирнице, радионице за ливење, бојење, пескарење, дробљење, паковање, мељаву грађевинских материјала, кречане, грађаре, шпедиција, делатности рециклаже и слично. Могући су слободностојећи објекти магацина (спратности П/ВП) као пратећи садржај пословања, трговине, угоститељства и сл.

За сва остала правила која нису дефинисана овим планом, а нису ни у супротности са њим, примењиваће се Правилник о општим правилима за парцелацију, регулацију и изградњу („Службени гласник РС“ број 22/15), у делу који се односи на правила уређења и грађења за зоне ретких насеља и породичне градње, као и делу који се односи на грађевинске елементе објеката.

За сваку појединачну парцелу на којој се планира изградња објеката било које намене, а која се налази у зони терена неповољног за изградњу, као и терена врло неповољног за изградњу чији је појас представљен на графичком приказу број 2 „План намене површина, саобраћаја, регулације и нивелације“ у размери 1:2500, обавезно је извршити инжењерско-геолошка истраживања.

## 9.2. Посебна правила уређења и грађења по планираним наменама

### Туристичко-спортско-рекреативне површине

У оквиру ове намене планира се развој садржаја као што су хотели, објекти за угоститељство и мештај туриста различите категоризације и капацитета, центри етнолошког туризма и културног наслеђа, објекти везани за вински

туризам, конгресни центри и слично. Такође, простор у намени туризма, спорта и рекреације намењује се различитим садржајима спорта и рекреације, отвореним спортским теренима и мањим објектима на комплексима са високим процентом зелених површина.

Максимални индекс заузетости објектима на парцели је 30 %.

Индекс заузетости отворених спортских терена заједно са изграђеним објектима не може да буде већи од 50 % укупне површине парцеле.

Минимум 40 % површина у намени туризам-спорт-рекреација треба да буде под зеленилом, од чега минимум 60 % треба да буде под крошњама високе вегетације.

Максимална дозвољена спратност главног објекта на парцели у намени туризма, спорта и рекреације је П+2. Градња главног објекта на парцели дозвољена је на највише три корисне етаже. Последњу етажу објекта спратности П+Пк, П+1+Пк могуће је извести са косим кровом нагиба око 30° и са максималним надзитком 1,6 m.

На нагнутим теренима, сутерен објекта се може користити као корисна етажа, уз услов да минимално једна фасада сутерена буде у потпуности изнад тла (кота пода сутерена у овом делу објекта мора бити изнад коте терена). У том случају, површина сутеренске етаже улази у обрачун развијене површине објекта.

Нивелета пода приземља у односу на највишу коту терена око објекта износи максимално 1,2 m.

На грађевинској парцели је поред главног објекта у намени туризма, спорта и рекреације дозвољена градња и других објеката компатибилних садржаја. Ове објекте могуће је градити искључиво као објекте са две корисне етаже, спратности Су+П, П+Пк, односно спратности П+1 (када се први спрат повлачи за минимално 1,5 m од две или више фасада приземља и покрива равним или плитким косим кровом који се заклања атиком објекта).

Помоћни објекти у функцији главног објекта (гараже, оставе и други), који се планирају као слободностојећи, граде се искључиво као приземни, максималне светле висине 3 m, покривени равним или плитким косим кровом.

У оквиру парцеле могуће је формирати једну стамбену јединицу. Уколико се налази у склопу главног објекта, максимална површина стамбене јединице је 120 m<sup>2</sup>, а уколико се гради као слободностојећи објекат, максимална бруто развијена грађевинска површина је 150 m<sup>2</sup>, спратност максимално П+Пк (поткровље може заменити спрат повучен минимално 1,5 m од две или више фасада приземља, покривен равним или заклоњеним плитким косим кровом).

Реализација стамбеног објекта није условљена изградњом објекта у основној намени.

У намени туризма, спорта и рекреације, дозвољена је градња спортских сала мањих димензија. С обзиром на карактеристике терена, препоручује се делимично уковавање ових објеката и употреба сутерена.

Спортске сале се могу градити као самостални, слободностојећи објекти максималне спратности ВП, са осталим објектима повезани топлим везама.

Уколико је волумен спортске сале интегрисан у објекат са другим садржајима, максимална спратност објекта је ВП+1.

Спортске сале покривају се равним или плитким косим крововима.

Терене за спортове на отвореном потребно је опремити транспарентним оградама адекватне висине, према нормативу за конкретан спорт. Газишне површине отворених спортских игралишта морају бити прекривене завршним слојем од еластичног материјала, отпорног на клизање и атмосфериле.

Реализација спортских садржаја мора бити у складу са нормативима за одговарајући спорт.

За комплексе површине преко 4.000 m<sup>2</sup> условљава се израда урбанистичког пројекта, у складу са параметрима утврђеним овим планом.

За постојећу парцелу бр. 5627 дозвољава се подела на максимум пет парцела уз поштовање ширине уличног фронта (минимум 15m), док се површина парцела не ограничава.

### Заштитно зеленило

У источном делу, на деловима парцела где је терен неповољан за изградњу, предвиђа се подизање густог засада заштитног зеленила у циљу спречавања ерозије. У зависности од положаја у простору зеленило ће осим заштитне улоге имати и естетску, рекреативну (уз потоке), односно служиће као место за одмор и рекреацију. У оквиру ових површина забрањена је изградња објеката.

## 9.3. Правила обликовања

Архитектонско обликовање потребно је ускладити са садржајем објекта.

Пројектовати објекте савременог архитектонског израза. Пожељна је савремена интерпретација локалне традиционалне архитектуре карактеристичне за пределе Фрушке горе.

При материјализацији, сугерише се употреба савремених и отпорних материјала у комбинацији са природним локалним материјалима (дрво, камен и слично).

Сугерише се примена косих кровова нагиба 30° и више. Максимална дозвољена висина назидка износи 1,2 m, без обзира на планирану намену.

Није дозвољено покривање објеката мансардним нити лучним крововима. Вертикални прозори се не планирају у оквиру поткровне етажне осим када се поткровље формира као повучена етажна пуне спратне висине. Осветљење поткровља обезбеђује се прозорима атике или полеглим прозорима у равни косог крова.

Равни кровови се изводе као класични равни кровови, непроходни или са проходном кровном терасом. Плитки коси кровови (малог нагиба до 15 степени) граде се скривени иза вертикалне атике тако да одају утисак равног крова.

Уместо равних кровова могућа је изградња зелених кровова, равних или нагнутих земљаних насипа, са засадом ниске вегетације.

Обликовањем и материјализацијом објеката и партера потребно је у што већој мери остати у сагласности са очуваним природним карактером простора.

## 9.4. Носивост терена и погодност за изградњу

На основу сазнања о природним карактеристикама терена, постојећих истражних радова и инжењерско-гео-

лошке карте ширег простора, Планом генералне регулације утврђени су елементи који утичу на услове изградње, реализацију планираних садржаја и заштиту простора.

С аспекта носивости терена и погодности за изградњу извршена је рејонизација простора као градација утврђених карактеристика тла које су од утицаја на начин изградње и стабилност објеката.

На највећем делу простора обухваћеног Планом регистровани су терени погодни за изградњу чија носивост износи 2 kр/cm<sup>2</sup> и више. На овим теренима могућа је градња свих врста објеката изузев посебно осетљивих конструкција.

Терен непогодан за изградњу, чија је носивост мања од 1 kр/cm<sup>2</sup> и на коме је могућа градња лакших објеката неосетљивих на слегање, спратности до П+1, обухвата простор у средишњем, јужном и источном делу обухвата Плана (терен непогодан за изградњу представљен графички на приказу број 2 „План намене површина, саобраћаја, регулације и нивелације“ у размери 1:2500).

За сваку појединачну парцелу на којој се планира изградња објеката, као и за парцелу на којој је изграђен објекат, а која се налази у зони терена непогодног за изградњу, обавезно је извршити гео-механичка истраживања.

Пре сваког извођења грађевинских радова неопходно је посебном пројектном документацијом разрадити услове изградње и експлоатације објеката. Зато се за сваку грађевинску парцелу, која се налази на теренима непогодним за изградњу, условљава израда елабората геомеханичког испитивања тла, као и посебног дела документације потребне за изградњу објекта, којим ће се тачно дефинисати позиција објекта на парцели, могућа спратност објекта, начин фундаирања и врста конструкције објекта, поступак обезбеђења тла и начин експлоатације објекта.

### Стабилност терена

Према инжењерско-геолошким истраживањима и сазнањима о природним карактеристикама терена, подручје обухваћено Планом захваћено је процесима клизања тла.

## 9.5. Правила за опремање простора инфраструктуром

### Бициклички и пешачки саобраћај

У оквиру попречних профила улица планирају се тротоари обострано, или једнострано, у зависности од ширине улице и конфигурације терена.

У оквиру попречног профила планираног продужетка главне мишелучке саобраћајнице и дуж Државног пута IIA-100 планиране су бицикличке стазе, које ће корисницима овог вида превоза пружити квалитетну и безбедну саобраћајну везу са Петроварадином, Новим Садам, Сремском Каменицом и Сремским Карловцима.

Планом се оставља могућност изградње тротоара и бицикличких стаза иако ове саобраћајне површине нису учртане на графичким приказима. Услов за реализацију је да су испуњени сви саобраћајни услови са становишта законске регулативе и максимално задржавање и заштита постојећег квалитетног дрвећа.



### 9.5.1. Правила за реализацију саобраћајних површина

За изградњу нових и реконструкцију постојећих саобраћајних површина обавезно је поштовање одредби:

- Закона о путевима („Службени гласник РС“, бр. 41/18 и 95/18 – др. закон);
- Закона о безбедности саобраћаја на путевима („Службени гласник РС“, бр. 41/09, 53/10, 101/11, 32/13 – УС, 55/14, 96/15 – др. закон, 9/16 – УС, 24/18, 41/18, 41/18 – др. закон, 87/18, 23/19 и 128/20 – др. закон);
- Закона о заштити од пожара („Службени гласник РС“, бр. 111/09, 20/15, 87/18 и 87/18 – др. закони), и осталим прописима који регулишу ову област;
- Правилника о условима које са аспекта безбедности саобраћаја морају да испуњавају путни објекти и други елементи јавног пута („Службени гласник РС“, број 50/11);
- Правилника о техничким стандардима планирања, пројектовања и изградње објеката, којима се осигурава несметано кретање и приступ особама са инвалидитетом, деци и старим особама („Службени гласник РС“, број 22/15);
- Правилник о општим правилима за парцелацију, регулацију и изградњу.

На прелазу тротоара преко коловоза (минималне ширине 3 м) и дуж тротоара извршити типско партерно уређење тротоара у складу са Правилником о техничким стандардима планирања, пројектовања и изградње објеката, којима се осигурава несметано кретање и приступ особама са инвалидитетом, деци и старим особама.

Тротоаре израђивати од монтажних бетонских елемената или плоча, који могу бити и у боји, а све у функцији вођења, раздвајања и обележавања различитих намена саобраћајних површина. Поред обликовног и визуелног ефекта, то има и практичну сврху код изградње и реконструкције комуналних водова (инсталација). Коловоз и бициклистичке стазе завршно обрађивати асфалтним застором.

Ширина коловоза у уличној мрежи износи од 3,5 до 6 м. Радијуси кривина на укрштању саобраћајница су минимално 4 м (препоруча 7 м)

Тротоари за двосмерно кретање пешака су минималне ширине 1,6 м, а за једносмерно кретање 0,8 м.

Приликом израде пројектне документације могуће је кориговање трасе саобраћајних површина од решења приказаног на графичким приказима, уколико управљач пута то захтева, а за то постоје специфични разлози (очување постојећег квалитетног растиња, подземне и надземне инфраструктуре и сл.). Овакве интервенције могуће су искључиво у оквиру постојећих и планираних јавних површина.

Могућа је фазна изградња саобраћајних површина.

#### Услови и начин обезбеђивања приступа парцели

Свака новоформирана грађевинска парцела мора имати приступ на јавну саобраћајну површину. Уколико је тај приступ колски и намењен путничким аутомобилима, он не може бити ужи од 2,5 м, нити шири од 5 м.

Једна грађевинска парцела може имати максимално два колска приступа према истој саобраћајној површини

(улици) и то на међусобном растојању од најмање 5 м и на растојању од најмање 3 м од суседних парцела. У случају да грађевинска парцела има приступ на две различите саобраћајне површине (улице), колски приступ се по правилу даје на ону саобраћајну површину (улицу) која је мањег ранга.

На прелазу колског прилаза парцелама преко тротоара, односно бициклистичке стазе, нивелационо решење колског прилаза мора бити такво да су тротоар и бициклистичка стаза у континуитету и увек у истом нивоу. Овакво решење треба применити ради указивања на приоритетно кретање пешака и бициклиста у односу на возила која се крећу колским прилазом.

#### Паркирање и гаражирање возила

За паркирање моторних возила за сопствене потребе, власници објеката свих врста обезбеђују простор на сопственој грађевинској парцели, изван јавне саобраћајне површине, и то – минимално једно паркинг или гаражно место на један стан (стамбену јединицу).

За паркирање моторних возила за сопствене потребе, власници осталих објеката обезбеђују простор на сопственој грађевинској парцели, изван јавне саобраћајне површине и то – минимално једно паркинг или гаражно место на 50 м<sup>2</sup> нето површине објекта.

Гараже објеката планирају се подземно у габариту, изван габарита објекта или надземно, на грађевинској парцели. Површине гаража објеката које се планирају надземно на грађевинској парцели урачунавају се при утврђивању индекса изграђености, односно индекса заузетости грађевинске парцеле, а подземне гараже се не урачунавају у индексе.

Изградњу паркинга извршити у складу са SRPS U. S4.234:2020 којим су дефинисане мере и начин обележавања места за паркирање за различите врсте паркирања.

### 9.5.2. Правила за реализацију водоводне мреже

Трасу водоводне мреже полагаати у зони јавне површине, између две регулационе линије у уличном фронту, по могућности у зеленом појасу једнострано, или обострано, уколико је улични фронт шири од 20 м.

Трасе ровова за полагање водоводне инсталације се постављају тако да водоводна мрежа задовољи прописана одстојања у односу на друге инсталације и објекте инфраструктуре.

Минимално хоризонтално растојање водоводне мреже од других инсталација и објеката инфраструктуре је од 0,7 до 1 м, а вертикално растојање водоводне мреже од других инсталација и објеката инфраструктуре 0,5 м.

Задате вредности су растојања од спољне ивице новог цевовода до спољне ивице инсталација и објеката инфраструктуре.

Уколико није могуће испоштовати тражене услове пројектом предвидети одговарајућу заштиту инсталација водова.

Није дозвољено полагање водоводне мреже испод објеката високоградње. Минимално одстојање од темеља објеката износи 1 м, али тако да не угрожава стабилност објеката.

Дубина укопавања водоводних цеви износи 1,2–1,5 м мерено од коте терена, а на месту прикључка новоплани-

раног на постојећи цевовод, дубину прикључка свести на дубину постојећег цевовода.

На проласку цевовода испод пута предвидети заштитне цеви на дужини већој од ширине пута за минимум 1 m од сваке стране.

На траси новог дистрибутивног водовода предвидети одговарајући број хидраната у свему према важећим прописима. Предност дати уградњи надземних хидраната.

Јавно комунално предузеће „Водовод и канализација“ Нови Сад обезбеђује у нормалним условима водоснабдевања количине воде од 5 л/с са притиском од 0,5 бара, за потребе против пожарне заштите (хидрантска мрежа, спринклер систем, ...)

За потребе санитарне воде у нормалним условима водоснабдевања Јавно комунално предузеће „Водовод и канализација“ Нови Сад обезбеђује притисак на месту прикључења од 2,5 бара.

### Водоводни прикључци

Снабдевање водом из јавног водовода врши се прикључком објекта на јавни водовод.

Прикључак на јавни водовод почиње од споја са водоводном мрежом, а завршава се у склоништу за водомер, закључно са мерним уређајем.

Пречник водоводног прикључка са величином и типом водомера одређује пројектант на основу претходно урађеног хидрауличног прорачуна унутрашњих инсталација за објекат, а одобрава Јавно комунално предузеће „Водовод и канализација“ Нови Сад у складу са техничким нормативима, Одлуком о условима и начину организовања послова у вршењу комуналних делатности испоруке воде и уклањања вода („Службени лист Града Новог Сада“, бр. 60/10, 8/11 – исправка, 38/11, 13/14, 59/16, 59/19 и 59/20) и Правилника о техничким условима за прикључење на технички систем за водоснабдевање и технички систем канализације („Службени лист Града Новог Сада“, број 13/94).

Прикључење стамбених објеката врши се минималним пречником DN 25 mm.

Свака грађевинска парцела са изграђеним објектом мора имати засебан прикључак.

Индивидуални водомери, за мерење потрошње воде за породичне стамбене и пословне објекте, постављају се у засебно изграђеним шахтовима који су лоцирани ван објекта, на парцели корисника, 0,5 m од регулационе линије.

Потребан пречник и положај прикључка треба бити дефинисан пројектом унутрашњих инсталација објекта који се прикључује.

Извођење прикључка водовода, као и његова реконструкција су у надлежности Јавног комуналног предузећа „Водовод и канализација“ Нови Сад.

### Услови за изградњу канализационе мреже

Трасу мреже канализације полагају у зони јавне површине између две регулационе линије у уличном фронту једнострано или обострано уколико је улични фронт шири од 20 m.

Минимални пречник фекалне канализације је Ø 200 mm.

Трасе канализације се постављају тако да се задовоље прописана одстојања у односу на друге инсталације и објекте инфраструктуре.

Минимално хоризонтално растојање од других инсталација и објеката инфраструктуре је од 0,7 до 1,0 m, а вертикално 0,5 m.

Није дозвољено полагање канализације испод објеката високоградње; минимално одстојање од темеља објекта износи 1,0 m, али тако да не угрожава стабилност објеката.

Сви објекти за сакупљање и третман отпадних вода морају бити водонепропусни и заштићени од продирања у подземне издани и хаваријског изливања.

Минимална дубина изнад канализационих цеви износи 1,3 m, мерено од горње ивице цеви (уз испуњење услова прикључења индивидуалних објеката), а на месту прикључка новопланираног на постојећи цевовод, дубину прикључка свести на дубину постојећег цевовода.

На траси предвидети изградњу довољног броја ревизионих шахтова на прописаном растојању од 160 до 200 DN, а максимум 50,0 m.

Канализација атмосферских вода са саобраћајних и манипулативних површина пре упуштања у атмосферску канализацију или канализацију општег типа Града Новог Сада, мора проћи третман на сепаратору лаких нафтних деривата и песколону.

Директно одвођење атмосферских вода са уређених водонепропусних површина и са кровова објеката у јавну канализацију ограничава се на 30 l/s/ha, при прорачуну са количином која одговара двадесетоминутној киши повратног периода две године-усвојити 120 l/s/ha.

Све количине изнад наведених вредности морају се прихватити ретензијом и поступно упуштати у планирану атмосферску канализацију.

### 9.5.3. Правила за реализацију енергетске инфраструктуре

#### Услови за прикључење на електроенергетску мрежу

Прикључење објеката на електроенергетску мрежу решити изградњом прикључка који се састоји од прикључног вода и ормана мерног места (ОММ). Прикључни вод изградити подземно, од постојећег или планираног вода у улици, или директно из ТС.

ОММ за објекте породичног становања постављати на регулационој линији, на спољашним уличним фасадама објеката или у зиданим оградама.

Објекте туристичко-спортско-рекреативног садржаја са максималним једно-временим снагама до 200 kW прикључити изградњом нисконапонског вода из дистрибутивне ТС са уградњом слободностојећег ОММ за полуиндиректно мерење.

Објекте туристичко-спортско-рекреативног садржаја са максималним једно-временим снагама преко 200 kW прикључити изградњом нове ТС „индустијског типа“ (у власништву инвеститора) са ОММ унутар ТС.

Детаљније услове за прикључење и изградњу прикључног вода и положај КПК и ОММ-а прибавити од „ЕПС Дистрибуција“ д.о.о. Београд, Огранак „Електродистрибуција Нови Сад“.

#### Услови за прикључење на гасоводну мрежу

Прикључење објеката у гасификациони систем решити изградњом гасног прикључка од постојеће гасоводне мреже

до мерно-регулационог сета. У случају потреба за већим количинама топлотне енергије снабдевање решити прикључењем директно на гасовод средњег притиска и изградњом сопствене мерно-регулационе гасне станице. Детаљније услове за прикључење прибавити од надлежног дистрибутера.

#### Услови за прикључење на мрежу електронских комуникација

Прикључење објеката у телекомуникациони систем решити изградњом прикључка (подземне мреже оптичких или бакарних проводника) од постојеће или планиране уличне мреже до приступачног места на фасади објекта у коме ће бити смештен типски телекомуникациони орман. Детаљније услове за прикључење прибавити од надлежног оператера.

Прикључак на заједнички антенски систем извести према условима надлежног оператера.

Прикључак на кабловски дистрибутивни систем и заједнички антенски систем извести према условима локалног дистрибутера.

#### 9.6. Услови за озелењавање

Зеленило у оквиру саобраћајница садити у складу са датим параметрима. Растојање између дрворедних садница треба да буде 10m. Препоручује се употреба високе лишћарске вегетације (копривић, гинко, тулипановац и сл.).

Лишћарску вегетацију у оквиру паркинг простора садити иза сваког четвртог паркинг-места, у отворима предвиђеним за садњу дрвећа или на растојању од 10m између садница, уколико се дрвеће сади у зеленим тракама уз паркинг просторе.

Ободом туристичко-спортско-рекреативних површина препоручује се подизање зеленог заштитног појаса у функцији изолације простора од околних утицаја и стварања пријатнијег места за боравак корисника простора. Спортске терене могуће је раздвојити садњом вегетације различите спратности. Минимум 40% површина у намени туризам-спорт-рекреација треба да буде под зеленилом, од чега минимум 60% треба да буде под крошњама високе вегетације.

У зони заштите потока (5m) забрањена је садња високе вегетације и врста које се понашају инвазивно у Панонском региону: циганско перје (*Asclepias syriaca*), јасенолисни јавор (*Acer negundo*), кисело дрво (*Ailanthus glandulosa*), багремац (*Amorpha fruticosa*), западни копрузић (*Celtis occidentalis*), дафина (*Eleagnus angustifolia*), пенсилвански длакави јасен (*Fraxinus pennsylvanica*), трновац (*Gleditsia triacanthos*), жива ограда (*Lycium halimifolium*), петолисни бршљан (*Parthenocissus inserta*), касна сремза (*Prunus serotina*), јапанска фалоба (*Reynouria syn. Fallopia japonica*), багрем (*Robinia pseudoacacia*) и сибирски брест (*Ulmus pumila*).

Избегавати примену инвазивних врста приликом озелењавања простора у целом обухвату предметног простора.

Комбиновати дрвеће и жбуње различитих висина (високо, средње високо и ниско) у циљу санирања негативних утицаја на животну средину ради очувања и унапређења еколошких функција.

Дати предност коришћењу аутохтоних биљака, уз употребу мањег процента егзотичних и других адекватних алохтоних врста.

Ограничити удео једне врсте на 10% од укупног садног потенцијала (приликом садње планирати и дати предност садњи већег броја биљних врста у односу на велике групе једне врсте дрвећа).

Сам избор биљних таксона треба да буде у складу са педолошким, климатским, хидролошким и другим условима локалитета и одређеном планском наменом како би се остварио максималан ефекат озелењавања.

#### 10. СТЕПЕН КОМУНАЛНЕ ОПРЕМЉЕНОСТИ ПО ЦЕЛИНАМА И ЗОНАМА ИЗ ПЛАНСКОГ ДОКУМЕНТА, КОЈИ ЈЕ ПОТРЕБАН ЗА ИЗДАВАЊЕ ГРАЂЕВИНСКЕ ДОЗВОЛЕ

У циљу обезбеђења одговарајућих саобраћајних и инфраструктурних услова за реализацију планираних садржаја потребно је обезбедити приступ јавној саобраћајној површини, која је изграђена или Планом предвиђена за изградњу.

С обзиром на намену планираних садржаја на обухваћеном простору, њихове капацитете, те потребе за комуналном инфраструктуром, као и карактеристике простора на којима се планирају, неопходан услов за реализацију ових садржаја је системско опремање комуналном инфраструктуром. Ово подразумева прикључење на изграђену или планирану водоводну, канализациону, електроенергетску и термоенергетску мрежу.

Изузетно, комунално опремање се може решити и на други начин:

- до реализације водоводне мреже снабдевање водом може се решити преко бушених бунара на парцели корисника уколико бунарима захваћена вода квалитативно и квантитативно задовољава потребе корисника; уколико не постоји могућност прикључења на канализациону мрежу, одвођење отпадних вода решити преко водонепропусне септичке јаме на парцели корисника; уколико не постоји могућност прикључења на електроенергетску мрежу, снабдевање се може решити употребом обновљивих извора енергије (фотонапонски колектори, мали ветрогенератори); снабдевање топлотном енергијом такође се може решити употребом алтернативних и обновљивих извора енергије (соларни колектори, топлотне пумпе, употреба брикета, пелета итд.), као и локалних топлотних извора (сопствене котларнице које користе енергенте који не утичу штетно на животну средину);
- прикључење на енергетску инфраструктуру није обавезно за објекте који ће испуњавати највише стандарде у енергетској сертификацији зграда, односно који ће имати таква техничко-технолошка решења која ће обезбедити снабдевање енергијом независно од комуналне инфраструктуре уз поштовање свих еколошких стандарда.

#### 11. УСЛОВИ ПРИСТУПАЧНОСТИ

Применом стандарда приступачности обезбеђује се несметано кретање свих људи, а нарочито деце, старих, особа са отежаним кретањем и особа са инвалидитетом. Стандарди се примењују приликом издавања урбанистич-

ких услова за планирање и пројектовање (за потребе планирања простора јавних, саобраћајних и пешачких површина, прилаза објектима као и за потребе пројектовања објеката за јавно коришћење, пословних објеката и слично).

У складу са Правилником о техничким стандардима планирања, пројектовања и изградње објеката, којима се осигурава несметано кретање и приступ особама са инвалидитетом, деци и старим особама, и другим важећим прописима из ове области, потребно је обезбедити услове за несметано и безбедно кретање свих корисника простора на следећи начин:

- на свим пешачким комуникацијама неутралисати висинску разлику између површина;
- на свим пешачким комуникацијама где постоје денивелације и друге архитектонске препреке, нагласити визуелне и тактилне промене у кретању и додатно их обезбедити;
- у објектима за јавно коришћење обезбедити приступ лицима са посебним потребама на коту приземља спољним или унутрашњим рампама минималне ширине 90 см и нагиба 1:20 (5 %) до 1:12 (8,3 %) уз постављање адекватних руковања.

## 12. ЛОКАЦИЈЕ ЗА КОЈЕ СЕ УТВРЂУЈЕ ИЗРАДА УРБАНИСТИЧКОГ ПРОЈЕКТА

У обухвату Плана, утврђује се обавеза израде урбанистичког пројекта за парцеле/комплексе површине преко 4.000 м<sup>2</sup> у оквиру туристичко-спортско-рекреативних површина.

## 13. ПРИМЕНА ПЛАНА

Доношење овог плана омогућава издавање информације о локацији, локацијских услова и решења о одобрењу за извођење радова за које се не издаје грађевинска дозвола, осим за просторе за које је утврђена обавеза израде урбанистичког пројекта.

Закони и подзаконски акти наведени у Плану су важећи прописи, а у случају њихових измена или доношења нових, примениће се важећи пропис за одређену област.

Саставни део Плана су следећи графички прикази:

Размера

- 1.1. Извод из Плана генералне регулације – Посебни услови за изградњу са планираним регулацијама и заштитом простора.....1:10000
- 1.2. Извод из Плана генералне регулације – План претежне намене земљишта са поделом на просторне целине и зоне ..... А3
- 1.3. Извод из Плана генералне регулације – Спровођење плана генералне регулације .....1:10000
2. План намене површина саобраћаја, регулације и нивелације .....1:2500
3. План регулације површина јавне намене ..... 1:2500
4. План водне инфраструктуре .....1:2500
5. План енергетске инфраструктуре и електронских комуникација .....1:2500
6. Синхрон план инфраструктуре и зеленила ....1:2500.

План детаљне регулације подручја јужно од главне градске саобраћајнице на Алибеговцу, а западно од Заношког потока у Петроварадину, садржи текстуални део који

се објављује у „Службеном листу Града Новог Сада“, и графичке приказе израђене у три примерка, које својим потписом оверава председник Скупштине Града Новог Сада.

По један примерак потписаног оригинала Плана чува се у Скупштини Града Новог Сада, Градској управи за урбанизам и грађевинске послове, и у Јавном предузећу „Урбанизам“ Завод за урбанизам Нови Сад.

Документациона основа овог плана чува се у Градској управи за урбанизам и грађевинске послове.

План детаљне регулације подручја јужно од главне градске саобраћајнице на Алибеговцу, а западно од Заношког потока у Петроварадину доступан је на увид јавности у згради Скупштине Града Новог Сада, Жарка Зрењанина број 2, и путем интернет страна [www.skupstina.novisad.rs](http://www.skupstina.novisad.rs).

План ступа на снагу осмог дана од дана објављивања у „Службеном листу Града Новог Сада“.

РЕПУБЛИКА СРБИЈА  
АУТОНОМНА ПОКРАЈИНА ВОЈВОДИНА  
ГРАД НОВИ САД  
СКУПШТИНА ГРАДА НОВОГ САДА  
Број: 35-291/2022-I  
28. децембар 2022. године  
НОВИ САД

*Председница*

**MSc Јелена Маринковић Радомировић, с.р.**

## 1304

На основу члана 23. став 1. тачка 3. Одлуке о усклађивању Одлуке о организовању комуналне радне организације „Водовод и канализација“ у Новом Саду, као јавног комуналног предузећа („Службени лист Града Новог Сада“, бр. 47/16 и 46/20) и члана 39. тачка 30. Статута Града Новог Сада („Службени лист Града Новог Сада“, број 11/19), Скупштина Града Новог Сада на XXXV седници од 28. децембра 2022. године, доноси

### РЕШЕЊЕ

#### О ДАВАЊУ САГЛАСНОСТИ НА ПРОГРАМ ПОСЛОВАЊА ЈАВНОГ КОМУНАЛНОГ ПРЕДУЗЕЋА „ВОДОВОД И КАНАЛИЗАЦИЈА“ НОВИ САД ЗА 2023. ГОДИНУ

I. ДАЈЕ СЕ сагласност на Програм пословања Јавног комуналног предузећа „Водовод и канализација“ Нови Сад за 2023. годину, који је Надзорни одбор Јавног комуналног предузећа „Водовод и канализација“ Нови Сад донео на 61. седници од 14. децембра 2022. године.

II. Ово решење објавити у „Службеном листу Града Новог Сада“.

РЕПУБЛИКА СРБИЈА  
АУТОНОМНА ПОКРАЈИНА ВОЈВОДИНА  
ГРАД НОВИ САД  
СКУПШТИНА ГРАДА НОВОГ САДА  
Број: 352-3/2022-343-I  
28. децембар 2022. године  
НОВИ САД

*Председница*

**MSc Јелена Маринковић Радомировић, с.р.**

**1305**

На основу члана 23. став 1. тачка 3. Одлуке о усклађивању Одлуке о организовању комуналне радне организације „Чистоћа“ у Новом Саду, као јавног комуналног предузећа („Службени лист Града Новог Сада“, бр. 47/16, 9/17, 55/17, 59/18 и 28/21) и члана 39. тачка 30. Статута Града Новог Сада („Службени лист Града Новог Сада“, број 11/19), Скупштина Града Новог Сада на XXXV седници од 28. децембра 2022. године, доноси

**РЕШЕЊЕ**  
**О ДАВАЊУ САГЛАСНОСТИ НА ПРОГРАМ**  
**ПОСЛОВАЊА ЈАВНОГ КОМУНАЛНОГ**  
**ПРЕДУЗЕЋА „ЧИСТОЋА“ НОВИ САД**  
**ЗА 2023. ГОДИНУ**

I. ДАЈЕ СЕ сагласност на Програм пословања Јавног комуналног предузећа „Чистоћа“ Нови Сад за 2023. годину, који је Надзорни одбор Јавног комуналног предузећа „Чистоћа“ Нови Сад донео на 62. седници одржаној 30. новембра 2022. године.

II. Ово решење објавити у „Службеном листу Града Новог Сада“.

РЕПУБЛИКА СРБИЈА  
АУТОНОМНА ПОКРАЈИНА ВОЈВОДИНА  
ГРАД НОВИ САД  
СКУПШТИНА ГРАДА НОВОГ САДА  
Број: 352-3/2022-344-I  
28. децембар 2022. године  
НОВИ САД

*Председница*

**MSc Јелена Маринковић Радомировић, с.р.**

**1306**

На основу члана 25. став 1. тачка 3. Одлуке о усклађивању Одлуке о организовању Јавног комуналног предузећа „Тржница“ Нови Сад („Службени лист Града Новог Сада“, бр. 47/16 и 5/22) и члана 39. тачка 30. Статута Града Новог Сада („Службени лист Града Новог Сада“, број 11/19), Скупштина Града Новог Сада на XXXV седници од 28. децембра 2022. године, доноси

**РЕШЕЊЕ**  
**О ДАВАЊУ САГЛАСНОСТИ НА ПРОГРАМ**  
**ПОСЛОВАЊА ЈАВНОГ КОМУНАЛНОГ**  
**ПРЕДУЗЕЋА „ТРЖНИЦА“ НОВИ САД**  
**ЗА 2023. ГОДИНУ**

I. ДАЈЕ СЕ сагласност на Програм пословања Јавног комуналног предузећа „Тржница“ Нови Сад за 2023. годину, који је Надзорни одбор Јавног комуналног предузећа „Тржница“ Нови Сад донео на 57. седници одржаној 30. новембра 2022. године.

II. Ово решење објавити у „Службеном листу Града Новог Сада“.

РЕПУБЛИКА СРБИЈА  
АУТОНОМНА ПОКРАЈИНА ВОЈВОДИНА  
ГРАД НОВИ САД  
СКУПШТИНА ГРАДА НОВОГ САДА  
Број: 352-3/2022-342-I  
28. децембар 2022. године  
НОВИ САД

*Председница*

**MSc Јелена Маринковић Радомировић, с.р.**

**1307**

На основу члана 23. став 1. тачка 3. Одлуке о усклађивању Одлуке о организовању Јавног комуналног предузећа „Лисје“ Нови Сад („Службени лист Града Новог Сада“, бр. 47/16 и 55/20) и члана 39. тачка 30. Статута Града Новог Сада („Службени лист Града Новог Сада“, број 11/19), Скупштина Града Новог Сада на XXXV седници од 28. децембра 2022. године, доноси

**РЕШЕЊЕ**  
**О ДАВАЊУ САГЛАСНОСТИ НА ПРОГРАМ**  
**ПОСЛОВАЊА ЈАВНОГ КОМУНАЛНОГ**  
**ПРЕДУЗЕЋА „ЛИСЈЕ“ НОВИ САД ЗА**  
**2023. ГОДИНУ**

I. ДАЈЕ СЕ сагласност на Програм пословања Јавног комуналног предузећа „Лисје“ Нови Сад за 2023. годину, који је Надзорни одбор Јавног комуналног предузећа „Лисје“ Нови Сад донео на 73. седници одржаној 2. децембра 2022. године.

II. Ово решење објавити у „Службеном листу Града Новог Сада“.

РЕПУБЛИКА СРБИЈА  
АУТОНОМНА ПОКРАЈИНА ВОЈВОДИНА  
ГРАД НОВИ САД  
СКУПШТИНА ГРАДА НОВОГ САДА  
Број: 352-3/2022-346-I  
28. децембар 2022. године  
НОВИ САД

*Председница*

**MSc Јелена Маринковић Радомировић, с.р.**

**1308**

На основу члана 23. став 1. тачка 3. Одлуке о усклађивању Одлуке о организовању комуналне радне организације за путеве „Пут“ у Новом Саду као јавног комуналног предузећа („Службени лист Града Новог Сада“, бр. 47/16 и 51/21) и члана 39. тачка 30. Статута Града Новог Сада („Службени лист Града Новог Сада“, број 11/19), Скупштина Града Новог Сада на XXXV седници од 28. децембра 2022. године, доноси

**РЕШЕЊЕ**  
**О ДАВАЊУ САГЛАСНОСТИ НА ПРОГРАМ**  
**ПОСЛОВАЊА ЈАВНОГ КОМУНАЛНОГ**  
**ПРЕДУЗЕЋА „ПУТ“ НОВИ САД**  
**ЗА 2023. ГОДИНУ**

I. ДАЈЕ СЕ сагласност на Програм пословања Јавног комуналног предузећа „Пут“ Нови Сад за 2023. годину, који је Надзорни одбор Јавног комуналног предузећа „Пут“ Нови Сад донео на 146. седници одржаној 30. новембра 2022. године.

II. Ово решење објавити у „Службеном листу Града Новог Сада“.

РЕПУБЛИКА СРБИЈА  
АУТОНОМНА ПОКРАЈИНА ВОЈВОДИНА  
ГРАД НОВИ САД  
СКУПШТИНА ГРАДА НОВОГ САДА  
Број: 34-8157/2022-I  
28. децембар 2022. године  
НОВИ САД

*Председница*

**MSc Јелена Маринковић Радомировић, с.р.**

### 1309

На основу члана 23. став 1. тачка 3. Одлуке о усклађивању Одлуке о организовању радне организације „Новосадска топлана“ у Новом Саду, као јавног предузећа („Службени лист Града Новог Сада“, бр. 47/16, 46/20 и 56/22) и члана 39. тачка 30. Статута Града Новог Сада („Службени лист Града Новог Сада“, број 11/19), Скупштина Града Новог Сада на XXXV седници од 28. децембра 2022. године, доноси

#### РЕШЕЊЕ

### О ДАВАЊУ САГЛАСНОСТИ НА ПРОГРАМ ПОСЛОВАЊА ЈАВНОГ КОМУНАЛНОГ ПРЕДУЗЕЋА „НОВОСАДСКА ТОПЛАНА“ НОВИ САД ЗА 2023. ГОДИНУ

I. ДАЈЕ СЕ сагласност на Програм пословања Јавног комуналног предузећа „Новосадска топлана“ Нови Сад за 2023. годину, који је Надзорни одбор Јавног комуналног предузећа „Новосадска топлана“ Нови Сад донео на 20/2022 седници одржаној 30. новембра 2022. године.

II. Ово решење објавити у „Службеном листу Града Новог Сада“.

РЕПУБЛИКА СРБИЈА  
АУТОНОМНА ПОКРАЈИНА ВОЈВОДИНА  
ГРАД НОВИ САД  
СКУПШТИНА ГРАДА НОВОГ САДА  
Број: 352-3/2022-356-I  
28. децембар 2022. године  
НОВИ САД

*Председница*

**MSc Јелена Маринковић Радомировић, с.р.**

### 1310

На основу члана 25. став 1. тачка 3. Одлуке о усклађивању Одлуке о организовању комуналне радне организације „Градско зеленило“ у Новом Саду, као јавног комуналног предузећа („Службени лист Града Новог Сада“, бр. 47/16, 59/18, 43/19 и 55/20) и члана 39. тачка 30. Статута Града Новог Сада („Службени лист Града Новог Сада“, број 11/19), Скупштина Града Новог Сада на XXXV седници од 28. децембра 2022. године, доноси

#### РЕШЕЊЕ

### О ДАВАЊУ САГЛАСНОСТИ НА ПРОГРАМ ПОСЛОВАЊА ЈАВНОГ КОМУНАЛНОГ ПРЕДУЗЕЋА „ГРАДСКО ЗЕЛЕНИЛО“ НОВИ САД ЗА 2023. ГОДИНУ

I. ДАЈЕ СЕ сагласност на Програм пословања Јавног комуналног предузећа „Градско зеленило“ Нови Сад за 2023. годину, који је Надзорни одбор Јавног комуналног предузећа „Градско зеленило“ Нови Сад донео на 317. седници одржаној 1. децембра 2022. године.

II. Ово решење објавити у „Службеном листу Града Новог Сада“.

РЕПУБЛИКА СРБИЈА  
АУТОНОМНА ПОКРАЈИНА ВОЈВОДИНА  
ГРАД НОВИ САД  
СКУПШТИНА ГРАДА НОВОГ САДА  
Број: 352-3/2022-348-I  
28. децембар 2022. године  
НОВИ САД

*Председница*

**MSc Јелена Маринковић Радомировић, с.р.**

### 1311

На основу члана 24. став 1. тачка 3. Одлуке о усклађивању Одлуке о оснивању Јавног комуналног предузећа „Паркинг сервис“ Нови Сад („Службени лист Града Новог Сада“, бр. 47/16 и 57/16 – испр.) и члана 39. тачка 30. Статута Града Новог Сада („Службени лист Града Новог Сада“, број 11/19), Скупштина Града Новог Сада на XXXV седници од 28. децембра 2022. године, доноси

#### РЕШЕЊЕ

### О ДАВАЊУ САГЛАСНОСТИ НА ПРОГРАМ ПОСЛОВАЊА ЈАВНОГ КОМУНАЛНОГ ПРЕДУЗЕЋА „ПАРКИНГ СЕРВИС“ НОВИ САД ЗА 2023. ГОДИНУ

I. ДАЈЕ СЕ сагласност на Програм пословања Јавног комуналног предузећа „Паркинг сервис“ Нови Сад за 2023. годину, који је Надзорни одбор Јавног комуналног предузећа „Паркинг сервис“ Нови Сад донео на 22. седници одржаној 29. новембра 2022. године.

II. Ово решење објавити у „Службеном листу Града Новог Сада“.

РЕПУБЛИКА СРБИЈА  
АУТОНОМНА ПОКРАЈИНА ВОЈВОДИНА  
ГРАД НОВИ САД  
СКУПШТИНА ГРАДА НОВОГ САДА  
Број: 34-8159/2022-I  
28. децембар 2022. године  
НОВИ САД

*Председница*

**MSc Јелена Маринковић Радомировић, с.р.**

1312

На основу члана 23. став 1. тачка 3. Одлуке о усклађивању Одлуке о организовању радне организације „Стан“ из Новог Сада као јавног предузећа за стамбене услуге („Службени лист Града Новог Сада“, бр. 47/16 и 24/21) и члана 39. тачка 30. Статута Града Новог Сада („Службени лист Града Новог Сада“, број 11/19), Скупштина Града Новог Сада на XXXV седници од 28. децембра 2022. године, доноси

**РЕШЕЊЕ**  
**О ДАВАЊУ САГЛАСНОСТИ НА ПРОГРАМ**  
**ПОСЛОВАЊА ЈАВНОГ КОМУНАЛНОГ**  
**ПРЕДУЗЕЋА ЗА ОДРЖАВАЊЕ СТАМБЕНИХ**  
**И ПОСЛОВНИХ ПРОСТОРА „СТАН“**  
**НОВИ САД ЗА 2023. ГОДИНУ**

I. ДАЈЕ СЕ сагласност на Програм пословања Јавног комуналног предузећа за одржавање стамбених и пословних простора „Стан“ Нови Сад за 2023. годину, који је Надзорни одбор Јавног комуналног предузећа за одржавање стамбених и пословних простора „Стан“ Нови Сад донео на XXXIII седници одржаној 1. децембра 2022. године.

II. Ово решење објавити у „Службеном листу Града Новог Сада“.

РЕПУБЛИКА СРБИЈА  
АУТОНОМНА ПОКРАЈИНА ВОЈВОДИНА  
ГРАД НОВИ САД  
СКУПШТИНА ГРАДА НОВОГ САДА  
Број: 352-3/2022-361-I  
28. децембар 2022. године  
НОВИ САД

*Председница*

**MSc Јелена Маринковић Радомировић, с.р.**

1313

На основу члана 24. став 1. тачка 3. Одлуке о усклађивању Одлуке о организовању Радне организације „Урбанизам“ Завод за урбанизам у Новом Саду као јавног предузећа („Службени лист Града Новог Сада“, број 47/16) и члана 39. тачка 30. Статута Града Новог Сада („Службени лист Града Новог Сада“, број 11/19), Скупштина Града Новог Сада на XXXV седници од 28. децембра 2022. године, доноси

**РЕШЕЊЕ**  
**О ДАВАЊУ САГЛАСНОСТИ НА ПРОГРАМ**  
**ПОСЛОВАЊА ЈАВНОГ ПРЕДУЗЕЋА**  
**„УРБАНИЗАМ“ ЗАВОД ЗА УРБАНИЗАМ**  
**НОВИ САД ЗА 2023. ГОДИНУ**

ДАЈЕ СЕ сагласност на Програм пословања Јавног предузећа „Урбанизам“ Завод за урбанизам Нови Сад за 2023. годину, који је Надзорни одбор Јавног предузећа донео на 53. седници одржаној 16. децембра 2022. године.

II

Ово решење објавити у „Службеном листу Града Новог Сада“.

РЕПУБЛИКА СРБИЈА  
АУТОНОМНА ПОКРАЈИНА ВОЈВОДИНА  
ГРАД НОВИ САД  
СКУПШТИНА ГРАДА НОВОГ САДА  
Број: 020-164/2022-I  
28. децембар 2022. године  
НОВИ САД

*Председница*

**MSc Јелена Маринковић Радомировић, с.р.**

1314

На основу члана 24. став 1. тачка 3. Одлуке о усклађивању Одлуке о организовању Јавног комуналног предузећа „Зоохигијена и Ветерина Нови Сад“ Нови Сад („Службени лист Града Новог Сада“, бр. 47/16 и 46/20) и члана 39. тачка 30. Статута Града Новог Сада („Службени лист Града Новог Сада“, број 11/19), Скупштина Града Новог Сада на XXXV седници од 28. децембра 2022. године, доноси

**РЕШЕЊЕ**  
**О ДАВАЊУ САГЛАСНОСТИ НА ПРОГРАМ**  
**ПОСЛОВАЊА ЈАВНОГ КОМУНАЛНОГ**  
**ПРЕДУЗЕЋА „ЗООХИГИЈЕНА И ВЕТЕРИНА**  
**НОВИ САД“ НОВИ САД ЗА 2023. ГОДИНУ**

I. ДАЈЕ СЕ сагласност на Програм пословања Јавног комуналног предузећа „Зоохигијена и Ветерина Нови Сад“ Нови Сад за 2023. годину, који је Надзорни одбор Јавног комуналног предузећа „Зоохигијена и Ветерина Нови Сад“ Нови Сад донео на 171. седници одржаној 30. новембра 2022. године.

II. Ово решење објавити у „Службеном листу Града Новог Сада“.

РЕПУБЛИКА СРБИЈА  
АУТОНОМНА ПОКРАЈИНА ВОЈВОДИНА  
ГРАД НОВИ САД  
СКУПШТИНА ГРАДА НОВОГ САДА  
Број: 352-3/2022-347-I  
28. децембар 2022. године  
НОВИ САД

*Председница*

**MSc Јелена Маринковић Радомировић, с.р.**

1315

На основу члана 24. став 1. тачка 3. Одлуке о усклађивању Одлуке о организовању Јавног предузећа „Информатика“ Нови Сад („Службени лист Града Новог Сада“, бр. 47/16 и 28/21) и члана 39. тачка 30. Статута Града Новог Сада („Службени лист Града Новог Сада“, број 11/19), Скупштина Града Новог Сада на XXXV седници од 28. децембра 2022. године, доноси

**РЕШЕЊЕ**  
**О ДАВАЊУ САГЛАСНОСТИ НА ПРОГРАМ**  
**ПОСЛОВАЊА ЈКП „ИНФОРМАТИКА“**  
**НОВИ САД ЗА 2023. ГОДИНУ**

I. ДАЈЕ СЕ сагласност на Програм пословања ЈКП „Информатика“ Нови Сад за 2023. годину, који је Надзорни одбор ЈКП „Информатика“ Нови Сад донео на 35. седници одржаној 15. новембра 2022. године.

II. Ово решење објавити у „Службеном листу Града Новог Сада“.

РЕПУБЛИКА СРБИЈА  
АУТОНОМНА ПОКРАЈИНА ВОЈВОДИНА  
ГРАД НОВИ САД  
СКУПШТИНА ГРАДА НОВОГ САДА  
Број: 352-3/2022-341-I  
28. децембар 2022. године  
НОВИ САД

*Председница*

**MSc Јелена Маринковић Радомировић, с.р.**

**1316**

На основу члана 24. став 1. тачка 3. Одлуке о усклађивању Одлуке о организовању Радне организације Спортски и пословни центар „Војводина“ у оснивању као јавног предузећа („Службени лист Града Новог Сада“, бр. 47/16 и 5/22) и члана 39. тачка 30. Статута Града Новог Сада („Службени лист Града Новог Сада“, број 11/19), Скупштина Града Новог Сада на XXXV седници од 28. децембра 2022. године, доноси

**РЕШЕЊЕ**  
**О ДАВАЊУ САГЛАСНОСТИ НА ПРОГРАМ**  
**ПОСЛОВАЊА ЈАВНОГ ПРЕДУЗЕЋА**  
**„СПОРТСКИ И ПОСЛОВНИ ЦЕНТАР**  
**ВОЈВОДИНА“ НОВИ САД ЗА 2023. ГОДИНУ**

I. ДАЈЕ СЕ сагласност на Програм пословања Јавног предузећа „Спортски и пословни центар Војводина“ Нови Сад за 2023. годину, који је донео Надзорни одбор Јавног предузећа „Спортски и пословни центар Војводина“ Нови Сад на 163. седници одржаној 06. децембра 2022. године.

II. Ово решење објавити у „Службеном листу Града Новог Сада“.

РЕПУБЛИКА СРБИЈА  
АУТОНОМНА ПОКРАЈИНА ВОЈВОДИНА  
ГРАД НОВИ САД  
СКУПШТИНА ГРАДА НОВОГ САДА  
Број: 66-1/2022-720-I  
28. децембар 2022. године  
НОВИ САД

*Председница*

**MSc Јелена Маринковић Радомировић, с.р.**

**1317**

На основу члана 23. став 1. тачка 3. Одлуке о усклађивању Одлуке о организовању Градског саобраћајног предузећа „Нови Сад“, као јавног предузећа („Службени лист Града Новог Сада“, бр. 47/16 и 41/22) и члана 39. тачка 30. Статута Града Новог Сада („Службени лист Града Новог Сада“, број 11/19), Скупштина Града Новог Сада на XXXV седници од 28. децембра 2022. године доноси

**РЕШЕЊЕ**  
**О ДАВАЊУ САГЛАСНОСТИ НА ПРОГРАМ**  
**ПОСЛОВАЊА ЈАВНОГ ГРАДСКОГ**  
**САОБРАЋАЈНОГ ПРЕДУЗЕЋА „НОВИ САД“**  
**НОВИ САД ЗА 2023. ГОДИНУ**

I. ДАЈЕ СЕ САГЛАСНОСТ на Програм пословања Јавног градског саобраћајног предузећа „Нови Сад“ Нови Сад за 2023. годину, који је донео Надзорни одбор Јавног градског саобраћајног предузећа „Нови Сад“ Нови Сад на 32. седници одржаној 1. децембра 2022. године.

II. Ово решење објавити у „Службеном листу Града Новог Сада“.

РЕПУБЛИКА СРБИЈА  
АУТОНОМНА ПОКРАЈИНА ВОЈВОДИНА  
ГРАД НОВИ САД  
СКУПШТИНА ГРАДА НОВОГ САДА  
Број: 34-8156/2022-I  
28. децембар 2022. године  
НОВИ САД

*Председница*

**MSc Јелена Маринковић Радомировић, с.р.**

**1318**

На основу члана 11. став 2. Одлуке о оснивању Агенције за енергетику Града Новог Сада („Службени лист Града Новог Сада“, бр. 43/05 и 54/18) и члана 39. тачка 42. Статута Града Новог Сада („Службени лист Града Новог Сада“, број 11/19), Скупштина Града Новог Сада на XXXV седници од 28. децембра 2022. године

**РЕШЕЊЕ**  
**О ДАВАЊУ САГЛАСНОСТИ НА ПРОГРАМ**  
**РАДА И ФИНАНСИЈСКИ ПЛАН АГЕНЦИЈЕ**  
**ЗА ЕНЕРГЕТИКУ ГРАДА НОВОГ САДА**  
**ЗА 2023. ГОДИНУ**

I. ДАЈЕ СЕ сагласност на Програм рада и финансијски план Агенције за енергетику Града Новог Сада за 2023. годину, који је Управни одбор Агенције за енергетику Града Новог Сада усвојио на 47. седници одржаној 6. децембра 2022. године.

II. Ово решење објавити у „Службеном листу Града Новог Сада“.

РЕПУБЛИКА СРБИЈА  
АУТОНОМНА ПОКРАЈИНА ВОЈВОДИНА  
ГРАД НОВИ САД  
СКУПШТИНА ГРАДА НОВОГ САДА  
Број: 501-1/2022-378-I  
28. децембар 2022. године  
НОВИ САД

*Председница*

**MSc Јелена Маринковић Радомировић, с.р.**



1319

На основу члана 25. став 1. алинеја друга Одлуке о организовању Фонда за солидарну стамбену изградњу као Стамбене агенције Града Новог Сада („Службени лист Града Новог Сада“, бр. 59/10, 24/17 и 33/21), Скупштина Града Новог Сада на XXXV седници од 28. децембра 2022. године

**РЕШЕЊЕ**  
**О ДАВАЊУ САГЛАСНОСТИ НА ПРОГРАМ**  
**РАДА СТАМБЕНЕ АГЕНЦИЈЕ ГРАДА**  
**НОВОГ САДА ЗА 2023. ГОДИНУ**

I

Даје се сагласност на Програм рада Стамбене агенције Града Новог Сада за 2023. годину, који је Управни одбор Стамбене агенције Града Новог Сада донео на 96. седници одржаној 13.12.2022. године.

II

Ово решење објавити у „Службеном листу Града Новог Сада“.

РЕПУБЛИКА СРБИЈА  
АУТОНОМНА ПОКРАЈИНА ВОЈВОДИНА  
ГРАД НОВИ САД  
СКУПШТИНА ГРАДА НОВОГ САДА  
Број: 020-162/2022-I  
28. децембар 2022. године  
НОВИ САД

*Председница*

**MSc Јелена Маринковић Радомировић, с.р.**

1320

На основу члана 39. тачка 64. Статута Града Новог Сада („Службени лист Града Новог Сада“, број 11/19) и члана 16. алинеја друга Одлуке о оснивању Туристичке организације Града Новог Сада („Службени лист Града Новог Сада“, бр. 53/08, 29/09, 34/13, 63/14, 8/16 и 56/21), Скупштина Града Новог Сада на XXXV седници од 28. децембра 2022. године, доноси

**РЕШЕЊЕ**  
**О ДАВАЊУ САГЛАСНОСТИ НА ПРОГРАМ**  
**РАДА ТУРИСТИЧКЕ ОРГАНИЗАЦИЈЕ ГРАДА**  
**НОВОГ САДА СА ФИНАНСИЈСКИМ**  
**ПЛАНОМ И ПЛАНОМ ПРОМОТИВНИХ**  
**АКТИВНОСТИ ГРАДА НОВОГ САДА**  
**ЗА 2023. ГОДИНУ**

I

Даје се сагласност на Програм рада Туристичке организације Града Новог Сада са Финансијским планом и планом промотивних активности Града Новог Сада за 2023. годину, коју је Управни одбор Туристичке организације Града Новог Сада донео на 140. седници одржаној 09. децембра 2022. године.

II

Ово решење објавити у „Службеном листу Града Новог Сада“.

РЕПУБЛИКА СРБИЈА  
АУТОНОМНА ПОКРАЈИНА ВОЈВОДИНА  
ГРАД НОВИ САД  
СКУПШТИНА ГРАДА НОВОГ САДА  
Број: 3-931/2022-I  
28. децембар 2022. године  
НОВИ САД

*Председница*

**MSc Јелена Маринковић Радомировић, с.р.**

1321

На основу члана 39. тачка 50. Статута Града Новог Сада („Службени лист Града Новог Сада“, број 11/19) и члана 28. став 1. алинеја трећа Одлуке о установама културе чији је оснивач Град Нови Сад („Службени лист Града Новог Сада“, број 16/22), Скупштина Града Новог Сада на XXXV седници од 28. децембра 2022. године, доноси

**РЕШЕЊЕ**  
**О ДАВАЊУ САГЛАСНОСТИ НА ПРОГРАМ**  
**РАДА КУЛТУРНОГ ЦЕНТРА НОВОГ САДА,**  
**НОВИ САД ЗА 2023. ГОДИНУ**

1. ДАЈЕ СЕ сагласност на Програм рада Културног центра Новог Сада, Нови Сад за 2023. годину, који је Управни одбор Културног центра Новог Сада, Нови Сад донео на седници одржаној 13. децембра 2022. године.

2. Ово решење објавити у „Службеном листу Града Новог Сада“.

РЕПУБЛИКА СРБИЈА  
АУТОНОМНА ПОКРАЈИНА ВОЈВОДИНА  
ГРАД НОВИ САД  
СКУПШТИНА ГРАДА НОВОГ САДА  
Број: 6-3/2022-326-I  
28. децембар 2022. године  
НОВИ САД

*Председница*

**MSc Јелена Маринковић Радомировић, с.р.**

1322

На основу члана 39. тачка 50. Статута Града Новог Сада („Службени лист Града Новог Сада“, број 11/19) и члана 28. став 1. алинеја трећа Одлуке о установама културе чији је оснивач Град Нови Сад („Службени лист Града Новог Сада“, број 16/22), Скупштина Града Новог Сада на XXXV седници од 28. децембра 2022. године, доноси

**РЕШЕЊЕ**  
**О ДАВАЊУ САГЛАСНОСТИ НА ПРОГРАМ**  
**РАДА ЗАВОДА ЗА ЗАШТИТУ СПОМЕНИКА**  
**КУЛТУРЕ ГРАДА НОВОГ САДА, НОВИ САД**  
**ЗА 2023. ГОДИНУ**

1. ДАЈЕ СЕ сагласност на Програм рада Завода за заштиту споменика културе Града Новог Сада, Нови Сад за 2023. годину, који је Управни одбор Завода за заштиту споменика културе Града Новог Сада, донео на 8. седници одржаној 12. децембра 2022. године.

2. Ово решење објавити у „Службеном листу Града Новог Сада“.

РЕПУБЛИКА СРБИЈА  
АУТОНОМНА ПОКРАЈИНА ВОЈВОДИНА  
ГРАД НОВИ САД  
СКУПШТИНА ГРАДА НОВОГ САДА  
Број: 6-3/2022-322-1  
28. децембар 2022. године  
НОВИ САД

*Председница*

**МSc Јелена Маринковић Радомировић, с.р.**

### 1323

На основу члана 39. тачка 50. Статута Града Новог Сада („Службени лист Града Новог Сада“, број 11/19) и члана 28. став 1. алинеја трећа Одлуке о установама културе чији је оснивач Град Нови Сад („Службени лист Града Новог Сада“, број 16/22), Скупштина Града Новог Сада на XXXV седници од 28. децембра 2022. године, доноси

### РЕШЕЊЕ

#### О ДАВАЊУ САГЛАСНОСТИ НА ПРОГРАМ РАДА МУЗЕЈА ГРАДА НОВОГ САДА, ПЕТРОВАРАДИН ЗА 2023. ГОДИНУ

1. ДАЈЕ СЕ сагласност на Програм рада Музеја Града Новог Сада, Петроварадин за 2023. годину, који је Управни одбор Музеја Града Новог Сада, Петроварадин донео на IV седници одржаној 9. децембра 2022. године.

2. Ово решење објавити у „Службеном листу Града Новог Сада“.

РЕПУБЛИКА СРБИЈА  
АУТОНОМНА ПОКРАЈИНА ВОЈВОДИНА  
ГРАД НОВИ САД  
СКУПШТИНА ГРАДА НОВОГ САДА  
Број: 6-3/2022-319-1  
28. децембар 2022. године  
НОВИ САД

*Председница*

**МSc Јелена Маринковић Радомировић, с.р.**

### 1324

На основу члана 39. тачка 50. Статута Града Новог Сада („Службени лист Града Новог Сада“, број 11/19) и члана 28. став 1. алинеја трећа Одлуке о установама културе чији је оснивач Град Нови Сад („Службени лист Града Новог Сада“, број 16/22), Скупштина Града Новог Сада на XXXV седници од 28. децембра 2022. године, доноси

### РЕШЕЊЕ

#### О ДАВАЊУ САГЛАСНОСТИ НА ПРОГРАМ РАДА ИСТОРИЈСКОГ АРХИВА ГРАДА НОВОГ САДА, НОВИ САД ЗА 2023. ГОДИНУ

1. ДАЈЕ СЕ сагласност на Програм рада Историјског архива Града Новог Сада, Нови Сад за 2023. годину, који је Управни одбор Историјског архива Града Новог Сада, Нови Сад донео на V седници одржаној 9. децембра 2022. године.

2. Ово решење објавити у „Службеном листу Града Новог Сада“.

РЕПУБЛИКА СРБИЈА  
АУТОНОМНА ПОКРАЈИНА ВОЈВОДИНА  
ГРАД НОВИ САД  
СКУПШТИНА ГРАДА НОВОГ САДА  
Број: 6-3/2022-321-1  
28. децембар 2022. године  
НОВИ САД

*Председница*

**МSc Јелена Маринковић Радомировић, с.р.**

### 1325

На основу члана 39. тачка 50. Статута Града Новог Сада („Службени лист Града Новог Сада“, број 11/19) и члана 28. став 1. алинеја трећа Одлуке о установама културе чији је оснивач Град Нови Сад („Службени лист Града Новог Сада“, број 16/22), Скупштина Града Новог Сада на XXXV седници од 28. децембра 2022. године, доноси

### РЕШЕЊЕ

#### О ДАВАЊУ САГЛАСНОСТИ НА ПРОГРАМ РАДА ГРАДСКЕ БИБЛИОТЕКЕ У НОВОМ САДУ, НОВИ САД ЗА 2023. ГОДИНУ

1. ДАЈЕ СЕ сагласност на Програм рада Градске библиотеке у Новом Саду, Нови Сад за 2023. годину, који је Управни одбор Градске библиотеке у Новом Саду, Нови Сад донео на 05. седници одржаној 9. децембра 2022. године.

2. Ово решење објавити у „Службеном листу Града Новог Сада“.

РЕПУБЛИКА СРБИЈА  
АУТОНОМНА ПОКРАЈИНА ВОЈВОДИНА  
ГРАД НОВИ САД  
СКУПШТИНА ГРАДА НОВОГ САДА  
Број: 6-3/2022-320-1  
28. децембар 2022. године  
НОВИ САД

*Председница*

**МSc Јелена Маринковић Радомировић, с.р.**

**1326**

На основу члана 39. тачка 50. Статута Града Новог Сада („Службени лист Града Новог Сада“, број 11/19) и члана 28. став 1. алинеја трећа Одлуке о установама културе чији је оснивач Град Нови Сад („Службени лист Града Новог Сада“, број 16/22), Скупштина Града Новог Сада на XXXV седници од 28. децембра 2022. године, доноси

**РЕШЕЊЕ**  
**О ДАВАЊУ САГЛАСНОСТИ НА ПРОГРАМ**  
**РАДА „НОВОСАДСКОГ ПОЗОРИШТА -**  
**ÚJVÍDEKI SZÍNHÁZ”, НОВИ САД**  
**ЗА 2023. ГОДИНУ**

1. ДАЈЕ СЕ сагласност на Програм рада „Новосадског позоришта - Újvidéki Színház”, Нови Сад за 2023. годину, који је Управни одбор „Новосадског позоришта - Újvidéki Színház”, Нови Сад донео на 13/22 седници одржаној 9. децембра 2022. године.

2. Ово решење објавити у „Службеном листу Града Новог Сада“.

РЕПУБЛИКА СРБИЈА  
АУТОНОМНА ПОКРАЈИНА ВОЈВОДИНА  
ГРАД НОВИ САД  
СКУПШТИНА ГРАДА НОВОГ САДА  
Број: 6-3/2022-323-1  
28. децембар 2022. године  
НОВИ САД

*Председница*

**МSc Јелена Маринковић Радомировић, с.р.**

**1327**

На основу члана 39. тачка 50. Статута Града Новог Сада („Службени лист Града Новог Сада“, број 11/19) и члана 28. став 1. алинеја трећа Одлуке о установама културе чији је оснивач Град Нови Сад („Службени лист Града Новог Сада“, број 16/22), Скупштина Града Новог Сада на XXXV седници од 28. децембра 2022. године, доноси

**РЕШЕЊЕ**  
**О ДАВАЊУ САГЛАСНОСТИ НА ПРОГРАМ**  
**РАДА СТЕРИЈИНОГ ПОЗОРЈА, НОВИ САД**  
**ЗА 2023. ГОДИНУ**

1. ДАЈЕ СЕ сагласност на Програм рада Стеријиног позорја, Нови Сад за 2023. годину, који је Управни одбор Стеријиног позорја, Нови Сад донео на једанаестој седници одржаној 09. децембра 2022. године.

2. Ово решење објавити у „Службеном листу Града Новог Сада“.

РЕПУБЛИКА СРБИЈА  
АУТОНОМНА ПОКРАЈИНА ВОЈВОДИНА  
ГРАД НОВИ САД  
СКУПШТИНА ГРАДА НОВОГ САДА  
Број: 6-3/2022-325-1  
28. децембар 2022. године  
НОВИ САД

*Председница*

**МSc Јелена Маринковић Радомировић, с.р.**

**1328**

На основу члана 39. тачка 50. Статута Града Новог Сада („Службени лист Града Новог Сада“, број 11/19) и члана 28. став 1. алинеја трећа Одлуке о установама културе чији је оснивач Град Нови Сад („Службени лист Града Новог Сада“, број 16/22), Скупштина Града Новог Сада на XXXV седници од 28. децембра 2022. године, доноси

**РЕШЕЊЕ**  
**О ДАВАЊУ САГЛАСНОСТИ НА ПРОГРАМ**  
**РАДА ПОЗОРИШТА МЛАДИХ, НОВИ САД**  
**ЗА 2023. ГОДИНУ**

1. ДАЈЕ СЕ сагласност на Програм рада Позоришта младих, Нови Сад за 2023. годину, који је Управни одбор Позоришта младих, Нови Сад донео на 4. седници одржаној 9. децембра 2022. године.

2. Ово решење објавити у „Службеном листу Града Новог Сада“.

РЕПУБЛИКА СРБИЈА  
АУТОНОМНА ПОКРАЈИНА ВОЈВОДИНА  
ГРАД НОВИ САД  
СКУПШТИНА ГРАДА НОВОГ САДА  
Број: 6-3/2022-324-1  
28. децембар 2022. године  
НОВИ САД

*Председница*

**МSc Јелена Маринковић Радомировић, с.р.**

**1329**

На основу члана 39. тачка 50. Статута Града Новог Сада („Службени лист Града Новог Сада“, број 11/19) и члана 28. став 1. алинеја трећа Одлуке о установама културе чији је оснивач Град Нови Сад („Службени лист Града Новог Сада“, број 16/22), Скупштина Града Новог Сада на XXXV седници од 28. децембра 2022. године, доноси

**РЕШЕЊЕ**  
**О ДАВАЊУ САГЛАСНОСТИ НА ПРОГРАМ**  
**РАДА УСТАНОВЕ ЗА КУЛТУРУ И**  
**ОБРАЗОВАЊЕ КУЛТУРНИ ЦЕНТАР**  
**„МЛАДОСТ“, ФУТОГ ЗА 2023. ГОДИНУ**

1. ДАЈЕ СЕ сагласност на Програм рада Установе за културу и образовање Културни центар „Младост“, Футог за 2023. годину, који је Управни одбор Установе за културу и образовање Културни центар „Младост“, Футог донео на 177. седници одржаној 09. децембра 2022. године.

2. Ово решење објавити у „Службеном листу Града Новог Сада“.

РЕПУБЛИКА СРБИЈА  
АУТОНОМНА ПОКРАЈИНА ВОЈВОДИНА  
ГРАД НОВИ САД  
СКУПШТИНА ГРАДА НОВОГ САДА  
Број: 6-3/2022-328-1  
28. децембра 2022. године  
НОВИ САД

*Председница*

**МSc Јелена Маринковић Радомировић, с.р.**

**1330**

На основу члана 39. тачка 50. Статута Града Новог Сада („Службени лист Града Новог Сада“, број 11/19) и члана 28. став 1. алинеја трећа Одлуке о установама културе чији је оснивач Град Нови Сад („Службени лист Града Новог Сада“, број 16/22), Скупштина Града Новог Сада на XXXV седници од 28. децембра 2022. године, доноси

**РЕШЕЊЕ**  
**О ДАВАЊУ САГЛАСНОСТИ НА ПРОГРАМ**  
**РАДА УСТАНОВЕ ЗА КУЛТУРУ И**  
**ОБРАЗОВАЊЕ КУЛТУРНИ ЦЕНТАР**  
**„КИСАЧ“, КИСАЧ ЗА 2023. ГОДИНУ**

1. ДАЈЕ СЕ сагласност на Програм рада Установе за културу и образовање Културни центар „Кисач“, Кисач за 2023. годину, који је Управни одбор Установе за културу и образовање Културни центар „Кисач“, Кисач донео на 5. седници одржаној 9. децембра 2022. године.

2. Ово решење објавити у „Службеном листу Града Новог Сада“.

РЕПУБЛИКА СРБИЈА  
АУТОНОМНА ПОКРАЈИНА ВОЈВОДИНА  
ГРАД НОВИ САД  
СКУПШТИНА ГРАДА НОВОГ САДА  
Број: 6-3/2022-329-I  
28. децембар 2022. године  
НОВИ САД

*Председница*

**MSc Јелена Маринковић Радомировић, с.р.**

**1331**

На основу члана 39. тачка 50. Статута Града Новог Сада („Службени лист Града Новог Сада“, број 11/19) и члана 28. став 1. алинеја трећа Одлуке о установама културе чији је оснивач Град Нови Сад („Службени лист Града Новог Сада“, број 16/22), Скупштина Града Новог Сада на XXXV седници од 28. децембра 2022. године, доноси

**РЕШЕЊЕ**  
**О ДАВАЊУ САГЛАСНОСТИ НА ПРОГРАМ**  
**РАДА УСТАНОВЕ ЗА ИЗРАДУ ТАПИСЕРИЈА**  
**„АТЕЉЕ 61“, ПЕТРОВАРАДИН ЗА 2023 ГОДИНУ**

1. ДАЈЕ СЕ сагласност на Програм рада Установе за израду таписерија „Атеље 61“, Петроварадин за 2023. годину, који је Управни одбор Установе за израду таписерија „Атеље 61“, Петроварадин донео на 3. седници одржаној 12. децембра 2022. године.

2. Ово решење објавити у „Службеном листу Града Новог Сада“.

РЕПУБЛИКА СРБИЈА  
АУТОНОМНА ПОКРАЈИНА ВОЈВОДИНА  
ГРАД НОВИ САД  
СКУПШТИНА ГРАДА НОВОГ САДА  
Број: 6-3/2022-327-I  
28. децембар 2022. године  
НОВИ САД

*Председница*

**MSc Јелена Маринковић Радомировић, с.р.**

**1332**

На основу члана 39. тачка 50. Статута Града Новог Сада („Службени лист Града Новог Сада“, број 11/19) и члана 28. став 1. алинеја трећа Одлуке о установама културе чији је оснивач Град Нови Сад („Службени лист Града Новог Сада“, број 16/22), Скупштина Града Новог Сада на XXXV седници од 28. децембра 2022. године, доноси

**РЕШЕЊЕ**  
**О ДАВАЊУ САГЛАСНОСТИ НА ПРОГРАМ**  
**РАДА НОВОСАДСКОГ ДЕЧИЈЕГ КУЛТУРНОГ**  
**ЦЕНТРА, НОВИ САД ЗА 2023. ГОДИНУ**

1. ДАЈЕ СЕ сагласност на Програм рада Новосадског дечијег културног центра, Нови Сад за 2023. годину, који је Управни одбор Новосадског дечијег културног центра, Нови Сад донео на 4. седници одржаној 9. децембра 2022. године.

2. Ово решење објавити у „Службеном листу Града Новог Сада“.

РЕПУБЛИКА СРБИЈА  
АУТОНОМНА ПОКРАЈИНА ВОЈВОДИНА  
ГРАД НОВИ САД  
СКУПШТИНА ГРАДА НОВОГ САДА  
Број: 6-3/2022-331-I  
28. децембар 2022. године  
НОВИ САД

*Председница*

**MSc Јелена Маринковић Радомировић, с.р.**

**1333**

На основу члана 39. тачка 50. Статута Града Новог Сада („Службени лист Града Новог Сада“, број 11/19) и члана 28. став 1. алинеја трећа Одлуке о установама културе чији је оснивач Град Нови Сад („Службени лист Града Новог Сада“, број 16/22), Скупштина Града Новог Сада на XXXV седници од 28. децембра 2022. године, доноси

**РЕШЕЊЕ**  
**О ДАВАЊУ САГЛАСНОСТИ НА ПРОГРАМ**  
**РАДА КУЛТУРНОГ ЦЕНТРА „РУМЕНКА“,**  
**РУМЕНКА ЗА 2023. ГОДИНУ**

1. ДАЈЕ СЕ сагласност на Програм рада Културног центра „Руменка“, Руменка за 2023. годину, који је Управни одбор Културног центра „Руменка“, Руменка, донео на 10. седници одржаној 9. децембра 2022. године.

2. Ово решење објавити у „Службеном листу Града Новог Сада“.

РЕПУБЛИКА СРБИЈА  
АУТОНОМНА ПОКРАЈИНА ВОЈВОДИНА  
ГРАД НОВИ САД  
СКУПШТИНА ГРАДА НОВОГ САДА  
Број: 6-3/2022-330-I  
28. децембар 2022. године  
НОВИ САД

*Председница*

**MSc Јелена Маринковић Радомировић, с.р.**

**1334**

На основу члана 39. тачка 50. Статута Града Новог Сада („Службени лист Града Новог Сада“, број 11/19) и члана 28. став 1. алинеја трећа Одлуке о установама културе чији је оснивач Град Нови Сад („Службени лист Града Новог Сада“, број 16/22), Скупштина Града Новог Сада на XXXV седници од 28. децембра 2022. године, доноси

**РЕШЕЊЕ  
О ДАВАЊУ САГЛАСНОСТИ НА ПРОГРАМ  
РАДА МАЂАРСКОГ КУЛТУРНОГ ЦЕНТРА  
„ПЕТЕФИ ШАНДОР“, НОВИ САД - PETŐFI  
SÁNDOR MAGYAR MŰVELŐDÉSI KÖZPONT  
ÚJVIDÉK ЗА 2023. ГОДИНУ**

1. ДАЈЕ СЕ сагласност на Програм рада Мађарског културног центра „Петефи Шандор“, Нови Сад - Petőfi Sándor Magyar Művelődési Központ Újvidék за 2023. годину, који је Управни одбор Мађарског културног центра „Петефи Шандор“, Нови Сад - Petőfi Sándor Magyar Művelődési Központ Újvidék за 2023. годину, донео на 1. седници одржаној 19. децембра 2022. године.

2. Ово решење објавити у „Службеном листу Града Новог Сада“.

РЕПУБЛИКА СРБИЈА  
АУТОНОМНА ПОКРАЈИНА ВОЈВОДИНА  
ГРАД НОВИ САД  
СКУПШТИНА ГРАДА НОВОГ САДА  
Број: 6-3/2022-332-I  
28. децембар 2022. године  
НОВИ САД

*Председница*

**MSc Јелена Маринковић Радомировић, с.р.**

**1335**

На основу члана 26. став 1. тачка 1. и став 2. Закона о јавној својини, („Службени гласник РС“, бр. 72/11, 88/13, 105/14, 104/16-др. закон, 108/16, 113/17, 95/18 и 153/20) и члана 11. Одлуке о прибављању, располагању и управљању непокретностима у јавној својини Града Новог Сада („Службени лист Града Новог Сада“, бр. 31/19, 61/19, 9/21, 9/21 – др. одлука, 27/22, 32/22 и 61/22), Скупштина Града Новог Сада на XXXV седници од 28. децембра 2022. године, доноси

**РЕШЕЊЕ  
О ДАВАЊУ НА КОРИШЋЕЊЕ  
НЕПОКРЕТНОСТИ У ЈАВНОЈ СВОЈИНИ  
ГРАДА НОВОГ САДА РЕПУБЛИЦИ СРБИЈИ  
ЗА ПОТРЕБЕ ПОВЕРЕНИКА ЗА  
ИНФОРМАЦИЈЕ ОД ЈАВНОГ ЗНАЧАЈА  
И ЗАШТИТУ ПОДАТАКА О ЛИЧНОСТИ,  
БЕЗ НАКНАДЕ**

I.

ДАЈЕ СЕ НА КОРИШЋЕЊЕ непокретност у јавној својини Града Новог Сада Републици Србији за потребе Повереника

за информације од јавног значаја и заштиту података о личности, без накнаде, и то:

- пословни простор за који није утврђена делатност, број посебног дела 2, корисне површине 60 м2, који се налази у приземљу стамбене зграде за колективно становање, број објекта 5, у Новом Саду, у улици Војводе Шупљикца број 21, изграђена на катастарској парцели број 6993/1 КО Нови Сад I, уписана у Лист непокретности број 20039 КО Нови Сад I.

II.

На основу овог решења закључиће се уговор између Града Новог Сада, кога заступа Градоначелник Града Новог Сада или лице које он овласти, са једне стране и Републике Србије и Повереника за информације од јавног значаја и заштиту података о личности, које заступају лица овлашћена за заступање, са друге стране, а којим ће се регулисати међусобна права и обавезе.

III.

Повереник за информације од јавног значаја и заштиту података о личности непокретност из тачке I. овог решења, које се овим решењем даје на коришћење, дужан је да је користи за обављање своје делатности.

IV.

Ово решење објавити у "Службеном листу Града Новог Сада".

РЕПУБЛИКА СРБИЈА  
АУТОНОМНА ПОКРАЈИНА ВОЈВОДИНА  
ГРАД НОВИ САД  
СКУПШТИНА ГРАДА НОВОГ САДА  
Број: 020-107/2022-I  
28. децембар 2022. године  
НОВИ САД

*Председница*

**MSc Јелена Маринковић Радомировић, с.р.**

**1336**

На основу члана 46. став 1. и 47. Закона о јавним предузећима („Службени гласник Републике Србије“, бр. 15/16 и 88/19) и члана 39. тачка 30. Статута Града Новог Сада („Службени лист Града Новог Сада“, број 11/19), Скупштина Града Новог Сада на XXXV седници од 28. децембра 2022. године, доноси

**РЕШЕЊЕ  
О ПРЕСТАНКУ ФУНКЦИЈЕ ДИРЕКТОРА  
ЈАВНОГ КОМУНАЛНОГ ПРЕДУЗЕЋА  
„ВОДОВОД И КАНАЛИЗАЦИЈА“, НОВИ САД**

I

ГВОЗДЕНУ ПЕРКОВИЋУ, престаје функција директора Јавног комуналног предузећа „Водовод и канализација“, Нови Сад пре истека периода на који је именован, на основу поднете оставке.

## II

Ово решење ступа на снагу даном доношења, а објавиће се у „Службеном листу Града Новог Сада“ и на званичној интернет презентацији Скупштине Града Новог Сада [www.skupstina.novisad.rs](http://www.skupstina.novisad.rs).

РЕПУБЛИКА СРБИЈА  
АУТОНОМНА ПОКРАЈИНА ВОЈВОДИНА  
ГРАД НОВИ САД  
СКУПШТИНА ГРАДА НОВОГ САДА  
Број: 020-170/2022-I  
28. децембар 2022. године  
НОВИ САД

*Председница*

**MSc Јелена Маринковић Радомировић, с.р.**

**1337**

На основу члана 52. Закона о јавним предузећима („Службени гласник РС“, бр. 15/16 и 88/19) и члана 39. тачка 30. Статута Града Новог Сада („Службени лист Града Новог Сада“, број 11/19), Скупштина Града Новог Сада на XXXV седници од 28. децембра 2022. године, доноси

**РЕШЕЊЕ**  
**О ИМЕНОВАЊУ ВРШИОЦА ДУЖНОСТИ**  
**ДИРЕКТОРА ЈАВНОГ КОМУНАЛНОГ**  
**ПРЕДУЗЕЋА „ВОДОВОД И**  
**КАНАЛИЗАЦИЈА“ НОВИ САД**

I. ДАМИР КОНДИЋ, дипломирани економиста из Футога, именује се за вршиоца дужности директора Јавног комуналног предузећа „Водовод и канализација“ Нови Сад, до именовања директора на основу спроведеног јавног конкурса, а најдуже до шест месеци.

II. Ово решење ступа на снагу даном доношења, а објавиће се у „Службеном листу Града Новог Сада“, као и на званичној интернет презентацији Скупштине Града Новог Сада [www.skupstina.novisad.rs](http://www.skupstina.novisad.rs).

**Образложење**

Правни основ за доношење Решења о именовању вршиоца дужности директора Јавног комуналног предузећа „Водовод и канализација“ Нови Сад, садржан је у члану 52. Закона о јавним предузећима и члану 39. тачка 30. Статута Града Новог Сада.

Чланом 52. Закона о јавним предузећима прописано је да се вршилац дужности директора може именовати до именовања директора јавног предузећа по спроведеном јавном конкурс, да период обављања функције вршиоца дужности директора не може бити дужи од једне године, као и да исто лице не може бити два пута именовано за вршиоца дужности директора. Такође, прописано је да вршилац дужности директора мора испуњавати услове за именовање директора јавног предузећа у складу са Законом, као и да вршилац дужности има сва права, обавезе и овлашћења која има директор јавног предузећа.

Чланом 39. тачка 30. Статута Града Новог Сада прописано је да Скупштина Града Новог Сада у складу са зако-

ном, између осталог, именује и разрешава директоре јавних комуналних и других јавних предузећа.

Скупштини Града Новог Сада досадашњи директор Јавног комуналног предузећа „Водовод и канализација“ Нови Сад поднео је оставку на функцију директора. Овим решењем за вршиоца дужности директора Јавног комуналног предузећа „Водовод и канализација“ Нови Сад до именовања директора на основу спроведеног јавног конкурса, а најдуже до шест месеци, именује се Дамир Кондић, дипломирани економиста из Футога, који испуњава услове утврђене у Закону о јавним предузећима за обављање ове функције.

На основу изнетог, а како би се обезбедио континуитет у обављању делатности за које је Јавно комунално предузеће „Водовод и канализација“ Нови Сад основано, одлучено је као у диспозитиву овог решења.

РЕПУБЛИКА СРБИЈА  
АУТОНОМНА ПОКРАЈИНА ВОЈВОДИНА  
ГРАД НОВИ САД  
СКУПШТИНА ГРАДА НОВОГ САДА  
Број: 352-1/2022-488-I  
28. децембар 2022. године  
НОВИ САД

*Председница*

**MSc Јелена Маринковић Радомировић, с.р.**

**1338**

На основу члана 116. став 5. и члана 117. став 3. Закона о основама система образовања и васпитања („Службени гласник РС“, бр. 88/17, 27/18 – др. закони, 10/19, 6/20 и 129/21) и члана 39. тачка 45. Статута Града Новог Сада („Службени лист Града Новог Сада“, број 11/19), Скупштина Града Новог Сада на XXXV седници од 28. децембра 2022. године, доноси

**РЕШЕЊЕ**  
**О РАЗРЕШЕЊУ ЧЛАНА ШКОЛСКОГ**  
**ОДБОРА СРЕДЊЕ ШКОЛЕ „СВЕТОЗАР**  
**МИЛЕТИЋ“, НОВИ САД**

## I

ЖЕЉКО КРСТИН се разрешава дужности члана Школског одбора Средње школе „Светозар Милетић“, Нови Сад, представника јединице локалне самоуправе, пре истека мандата, на лични захтев.

## II

Ово решење објавити у „Службеном листу Града Новог Сада“.

РЕПУБЛИКА СРБИЈА  
АУТОНОМНА ПОКРАЈИНА ВОЈВОДИНА  
ГРАД НОВИ САД  
СКУПШТИНА ГРАДА НОВОГ САДА  
Број: 022-1/2022-203-I  
28. децембар 2022. године  
НОВИ САД

*Председница*

**MSc Јелена Маринковић Радомировић, с.р.**

**1339**

На основу члана 116. ст. 2. и 5. и члана 117. став 5. Закона о основама система образовања и васпитања („Службени гласник РС“, бр. 88/17, 27/18 – др. закони, 10/19, 6/20 и 129/21) и члана 39. тачка 45. Статута Града Новог Сада („Службени лист Града Новог Сада“, број 11/19), Скупштина Града Новог Сада на XXXV седници од 28. децембра 2022. године, доноси

**РЕШЕЊЕ**  
**О ИМЕНОВАЊУ ЧЛАНА ШКОЛСКОГ**  
**ОДБОРА СРЕДЊЕ ШКОЛЕ „СВЕТОЗАР**  
**МИЛЕТИЋ“, НОВИ САД**

I

РУЖИЦА ВУКОСАВЉЕВ се именује за члана Школског одбора Средње школе „Светозар Милетић“, Нови Сад, представника јединице локалне самоуправе.

II

Изборни период новоименованог члана Школског одбора Средње школе „Светозар Милетић“, Нови Сад из тачке I овог решења траје до истека мандата Школског одбора Средње школе „Светозар Милетић“, Нови Сад.

III

Ово решење објавити у „Службеном листу Града Новог Сада“.

РЕПУБЛИКА СРБИЈА  
АУТОНОМНА ПОКРАЈИНА ВОЈВОДИНА  
ГРАД НОВИ САД  
СКУПШТИНА ГРАДА НОВОГ САДА  
Број: 022-1/2022-204-I  
28. децембар 2022. године  
НОВИ САД

*Председница*

**MSc Јелена Маринковић Радомировић, с.р.**

**1340**

На основу члана 4. Одлуке о образовању Радне групе „Зелена столица“ („Службени лист Града Новог Сада“, број 58/19), Скупштина Града Новог Сада на XXXV седници од 28. децембра 2022. године доноси

**РЕШЕЊЕ**  
**О ПРЕСТАНКУ ДУЖНОСТИ ЧЛАНА РАДНЕ**  
**ГРУПЕ „ЗЕЛЕНА СТОЛИЦА“**

I

ИВАНИ ГОЈКОВИЋ престаје дужност члана Радне групе „Зелена столица“, представника Удружења „Зелена долина“, на основу поднете оставке.

II

Ово решење објавити у „Службеном листу Града Новог Сада“.

РЕПУБЛИКА СРБИЈА  
АУТОНОМНА ПОКРАЈИНА ВОЈВОДИНА  
ГРАД НОВИ САД  
СКУПШТИНА ГРАДА НОВОГ САДА  
Број: 022-1/2022-205-I  
28. децембар 2022. године  
НОВИ САД

*Председница*

**MSc Јелена Маринковић Радомировић, с.р.**

**1341**

На основу члана 116. ст. 1, 2, 5. 6. и 7. и члана 117. ст 1. и 2. Закона о основама система образовања и васпитања („Службени гласник РС“, бр. 88/17 и 27/18 – др. закони, 10/19, 6/20 и 129/21) и члана 39. тачка 45. Статута Града Новог Сада („Службени лист Града Новог Сада“, број 11/19), уз мишљење Националног савета мађарске националне мањине број: V/Z/421/2022 од 27. децембра 2022. године, Скупштина Града Новог Сада на XXXV седници од 28. децембра 2022. године доноси

**РЕШЕЊЕ**  
**О РАЗРЕШЕЊУ И ИМЕНОВАЊУ ЧЛАНОВА**  
**ШКОЛСКОГ ОДБОРА ОСНОВНЕ ШКОЛЕ**  
**„ИВО АНДРИЋ“, БУДИСАВА**

I

Разрешавају се дужности члана Школског одбора Основне школе „Иво Андрић“, Будисава, због истека периода на који су именовани:

*представници јединице локалне самоуправе:*

БРАНКО ДИМИТРОВ  
БОШКО МЕДИЋ  
СТЕВАН ТОТ

*представници запослених:*

ТАТЈАНА СЕКУЛИЋ  
ВЕЉКО МРТЋАН  
АТИЛА ЈУХАС

*представници родитеља:*

ЈЕЛЕНА КУРТИНОВИЋ  
СЛАВИЦА РАДИШИЋ  
САБИНА ПЕТЕ

II

За чланове Школског одбора Основне школе „Иво Андрић“, Будисава, на период од четири године, именују се:

*представници јединице локалне самоуправе:*

НИКОЛА ПАНИЋ  
БОШКО МЕДИЋ  
СТЕВАН ТОТ

*представници запослених:*

ВЕЉКО МРЂАН

АТИЛА ЈУХАС

ТАТЈАНА СЕКУЛИЋ

*представници родитеља:*

ЈЕЛЕНА КУРТИНОВИЋ

СЛАВИЦА РАДИШИЋ

САБИНА ПЕТЕ

III

Ово решење објавити у „Службеном листу Града Новог Сада“.

РЕПУБЛИКА СРБИЈА  
АУТОНОМНА ПОКРАЈИНА ВОЈВОДИНА  
ГРАД НОВИ САД  
СКУПШТИНА ГРАДА НОВОГ САДА  
Број: 022-1/2022-206-I  
28. децембар 2022. године  
НОВИ САД

*Председница*

**MSc Јелена Маринковић Радомировић, с.р.**

---

---

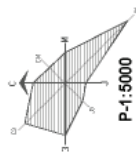
#### ГРАФИЧКИ ПРИКАЗИ УЗ:

- **ОДЛУКУ О ИЗРАДИ ПЛАНА ГЕНЕРАЛНЕ РЕГУЛАЦИЈЕ ОПШТЕГРАДСКОГ ЦЕНТРА ЈУЖНО ОД ФУТОШКОГ ПУТА У НОВОМ САДУ**
- **ОДЛУКУ О ИЗРАДИ ПЛАНА ГЕНЕРАЛНЕ РЕГУЛАЦИЈЕ НАСЕЉЕНИХ МЕСТА ЛЕДИНЦИ И СТАРИ ЛЕДИНЦИ**
- **ОДЛУКУ О ИЗРАДИ ИЗМЕНА И ДОПУНА ПЛАНА ГЕНЕРАЛНЕ РЕГУЛАЦИЈЕ ПРОСТОРА ЗА ПОРОДИЧНО СТАНОВАЊЕ УЗ ТЕМЕРИНСКИ И СЕНТАНДРЕЈСКИ ПУТ СА ОКРУЖЕЊЕМ У НОВОМ САДУ, (ЛОКАЛИТЕТ САВСКА УЛИЦА)**
- **ОДЛУКУ О ИЗРАДИ ПЛАНА ДЕТАЉНЕ РЕГУЛАЦИЈЕ ЗА ПОСЛОВАЊЕ НА УЛАЗНОМ ПРАВЦУ ИСТОЧНО ОД ПУТА 1Б-12 У НОВОМ САДУ**
- **ПЛАН ДЕТАЉНЕ РЕГУЛАЦИЈЕ ПОДРУЧЈА ЈУЖНО ОД ГЛАВНЕ ГРАДСКЕ САОБРАЋАЈНИЦЕ НА АЛИБЕГОВЦУ, А ЗАПАДНО ОД ЗАНОШКОГ ПОТОКА У ПЕТРОВАРАДИНУ**



**ПЛАН ГЕНЕРАЛНЕ РЕГУЛАЦИЈЕ  
ОПШТЕГРАДСКОГ ЦЕНТРА ЈУЖНО ОД ФУТОШКОГ ПУТА  
У НОВОМ САДУ**

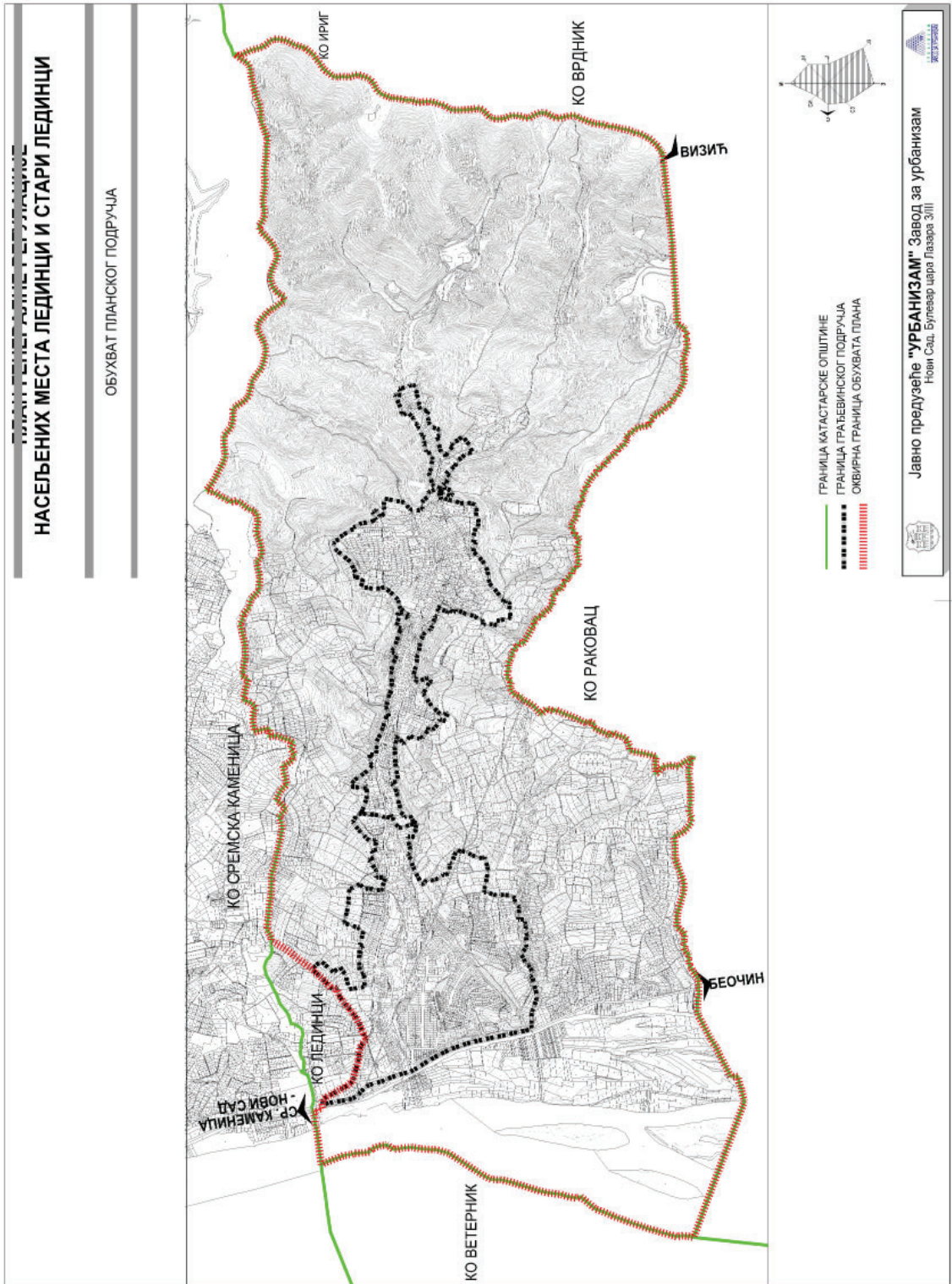
ОБУХВАТ ПЛАНСКОГ ПОДРУЧЈА



- ГРАНИЦА КАТАСТАРСКИХ ОПШТИНА
- ОКВИРНА ГРАНИЦА ОБУХВАТА ПЛАНА



Јавно предузеће "УРБАНИЗАМ" Завод за урбанизам  
Нови Сад, Булевар цара Лазара 3/III



**ИЗМЕНЕ И ДОПУНЕ ПЛАНА ГЕНЕРАЛНЕ РЕГУЛАЦИЈЕ ПРОСТОРА ЗА ПОРОДИЧНО  
СТАНОВАЊЕ УЗ ТЕМЕРИНСКИ И САНТАНДРЕЈСКИ ПУТ СА ОКРУЖЕЊЕМ  
У НОВОМ САДУ (ЛОКАЛИТЕТ САВСКА УЛИЦА)**

**ОБУХВАТ ИЗМЕНА И ДОПУНА ПЛАНА**

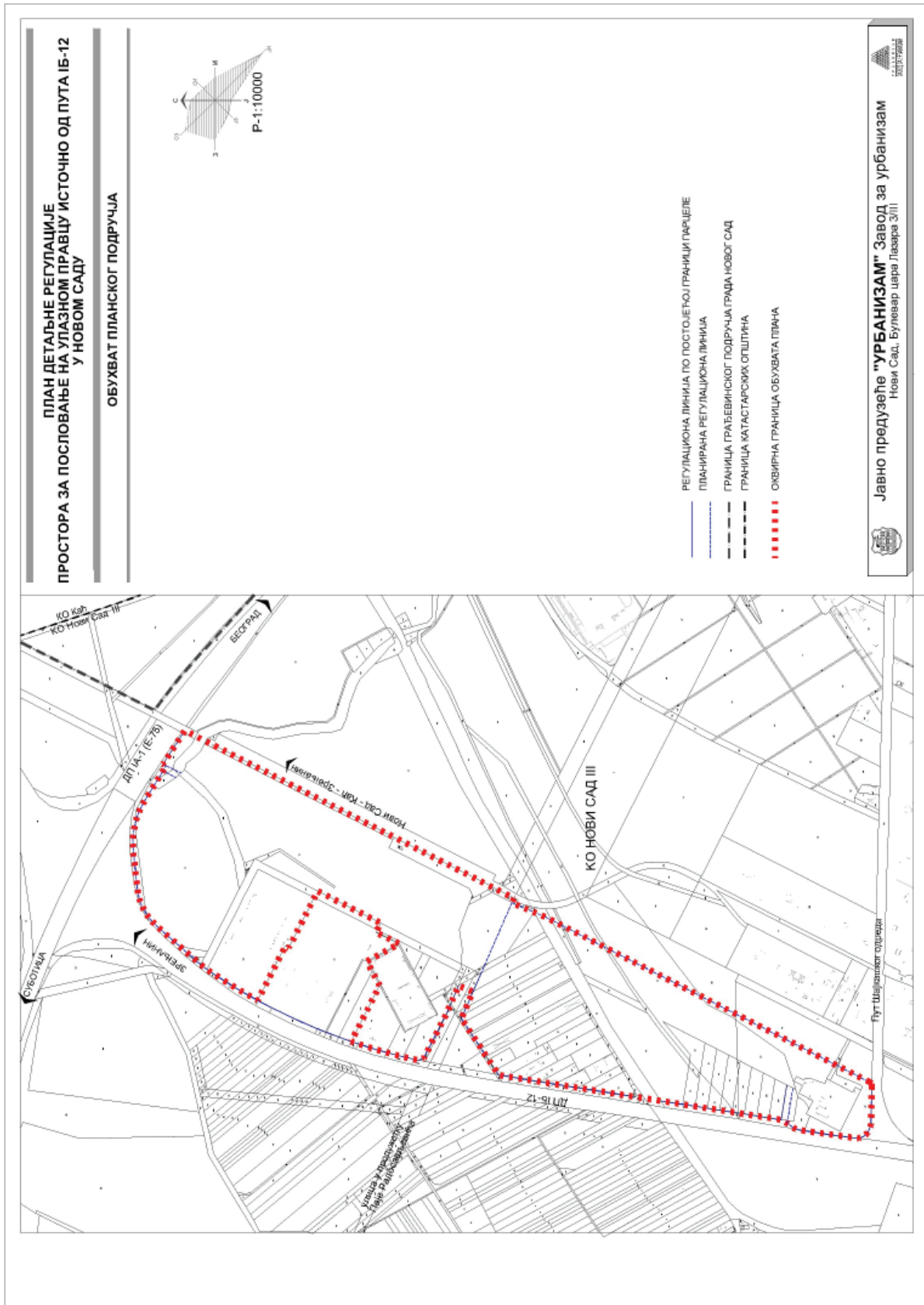


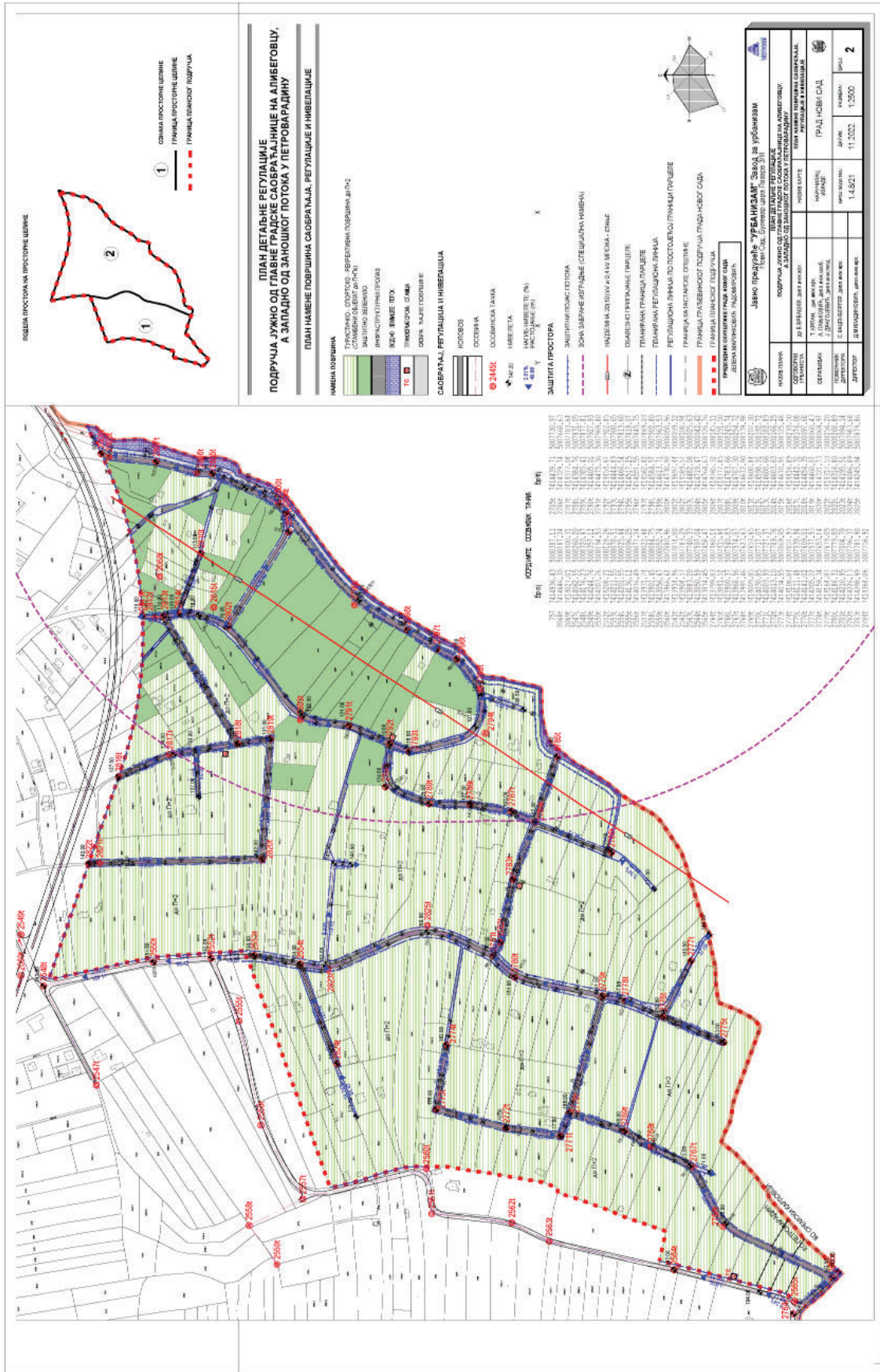
----- ГРАНИЦА ОБУХВАТА ИЗМЕНА И ДОПУНА ПЛАНА ГЕНЕРАЛНЕ РЕГУЛАЦИЈЕ



**Јавно предузеће "УРБАНИЗАМ" Завод за урбанизам**  
Нови Сад, Булевар цара Лазара 3/III







# САДРЖАЈ

Рег. бр.	Предмет	Страна	Рег. бр.	Предмет	Страна
<b>ГРАД НОВИ САД</b>					
<b>Скупштина</b>					
1283	Одлука о обезбеђивању средстава за несметано функционисање Јавног предузећа „Спортски и пословни центар Војводина“ Нови Сад за 2022. годину	<b>3513</b>	1295	Одлука о Програму контроле нутритивне вредности и здравствене безбедности хране и чистоће брисева површина и руку запослених у објектима у којима је организована исхрана специфичних категорија становништва у Граду Новом Саду и процене ризика по здравље за 2023. годину	<b>3545</b>
1284	Решење о давању сагласности на Одлуку о изменама Програма пословања Јавног предузећа „Спортски и пословни центар Војводина“ Нови Сад за 2022. годину	<b>3514</b>	1296	Одлука о Програму инвестиционих активности Јавног предузећа „Спортски и пословни центар Војводина“ Нови Сад за 2023. годину	<b>3550</b>
1285	Решење о давању сагласности на Одлуку о изменама Програма пословања Јавног градског саобраћајног предузећа „Нови Сад“ Нови Сад за 2022. годину	<b>3514</b>	1297	Одлука о Програму инвестиционих активности за 2023. годину које спроводи Градска управа за имовину и имовинско-правне послове Града Новог Сада	<b>3551</b>
1286	Одлука о изменама и допунама Одлуке о градским управама Града Новог Сада	<b>3514</b>	1298	Одлука о Програму инвестиционих активности Градске управе за социјалну и дечију заштиту за 2023. годину	<b>3552</b>
1287	Одлука о измени и допунама Одлуке о комуналној милицији	<b>3515</b>	1299	Одлука о изради плана генералне регулације општеградског центра јужно од Футошког пута у Новом Саду	<b>3553</b>
1288	Одлука о измени Одлуке о јавним паркиралиштима на територији Града Новог Сада	<b>3516</b>	1300	Одлука о изради плана генералне регулације насељених места Лединци и Стари Лединци	<b>3555</b>
1289	Одлука о Програму уређивања грађевинског земљишта за 2023. годину	<b>3517</b>	1301	Одлука о изради измена и допуна Плана генералне регулације простора за породично становање уз Темерински и Сентандрејски пут са окружењем у Новом Саду, (локалитет Савска улица)	<b>3557</b>
1290	Одлука о финансирању стамбене подршке Града Новог Сада у 2023. години	<b>3541</b>	1302	Одлука о изради плана детаљне регулације за пословање на улазном правцу источно од пута ИБ-12 у Новом Саду	<b>3560</b>
1291	Одлука о измени Одлуке о прибављању непокретности у јавну својину Града Новог Сада путем изградње објекта јавне намене од посебног значаја за Град Нови Сад, а за потребе Дома здравља „Нови Сад“ Нови Сад, на Видовданском насељу у Новом Саду	<b>3542</b>	1303	План детаљне регулације подручја јужно од главне градске саобраћајнице на Алибеговцу, а западно од Заношког потока у Петроварадину	<b>3563</b>
1292	Одлука о Програму изградње објекта за потребе Дома здравља „Нови Сад“ Нови Сад на Видовданском насељу у Новом Саду за 2023. годину	<b>3542</b>	1304	Решење о давању сагласности на Програм пословања Јавног комуналног предузећа „Водовод и канализација“ Нови Сад за 2023. годину	<b>3580</b>
1293	Одлука о измени Одлуке о прибављању непокретности у јавну својину Града Новог Сада путем изградње објекта од посебног значаја за Град Нови Сад – спортског комплекса у Футогу	<b>3543</b>	1305	Решење о давању сагласности на Програм пословања Јавног комуналног предузећа „Чистоћа“ Нови Сад за 2023. годину	<b>3581</b>
1294	Одлука о изменама Одлуке о приступању изради Локалног плана управљања отпадом за Град Нови Сад за период 2022-2031. године	<b>3543</b>	1306	Решење о давању сагласности на Програм пословања Јавног комуналног предузећа „Тржница“ Нови Сад за 2023. годину	<b>3581</b>

Рег. бр.	Предмет	Страна	Рег. бр.	Предмет	Страна
1307	Решење о давању сагласности на Програм пословања Јавног комуналног предузећа „Лисје“ Нови Сад за 2023. годину	<b>3581</b>	1321	Решење о давању сагласности на Програм рада Културног центра Новог Сада, Нови Сад за 2023. годину	<b>3585</b>
1308	Решење о давању сагласности на Програм пословања Јавног комуналног предузећа „Пут“ Нови Сад за 2023. годину	<b>3581</b>	1322	Решење о давању сагласности на Програм рада Завода за заштиту споменика културе Града Новог Сада, Нови Сад за 2023. годину	<b>3585</b>
1309	Решење о давању сагласности на Програм пословања Јавног комуналног предузећа „Новосадска топлана“ Нови Сад за 2023. годину	<b>3582</b>	1323	Решење о давању сагласности на Програм рада Музеја Града Новог Сада, Петроварадин за 2023. годину	<b>3586</b>
1310	Решење о давању сагласности на Програм пословања Јавног комуналног предузећа „Градско зеленило“ Нови Сад за 2023. годину	<b>3582</b>	1324	Решење о давању сагласности на Програм рада Историјског архива Града Новог Сада, Нови Сад за 2023. годину	<b>3586</b>
1311	Решење о давању сагласности на Програм пословања Јавног комуналног предузећа „Паркинг сервис“ Нови Сад за 2023. годину	<b>3582</b>	1325	Решење о давању сагласности на Програм рада Градске библиотеке у Новом Саду, Нови Сад за 2023. годину	<b>3586</b>
1312	Решење о давању сагласности на Програм пословања Јавног комуналног предузећа за одржавање стамбених и пословних простора „Стан“ Нови Сад за 2023. годину	<b>3583</b>	1326	Решење о давању сагласности на Програм рада „Новосадског позоришта - Újvidéki Színház“, Нови Сад за 2023. годину	<b>3587</b>
1313	Решење о давању сагласности на Програм пословања Јавног предузећа „Урбанизам“ Завод за урбанизам Нови Сад за 2023. годину	<b>3583</b>	1327	Решење о давању сагласности на Програм рада Стеријиног позорја, Нови Сад за 2023. годину	<b>3587</b>
1314	Решење о давању сагласности на Програм пословања Јавног комуналног предузећа „Зоохигијена и Ветерина Нови Сад“ Нови Сад за 2023. годину	<b>3583</b>	1328	Решење о давању сагласности на Програм рада Позоришта младих, Нови Сад за 2023. годину	<b>3587</b>
1315	Решење о давању сагласности на Програм пословања ЈКП „Информатика“ Нови Сад за 2023. годину	<b>3583</b>	1329	Решење о давању сагласности на Програм рада Установе за културу и образовање Културни центар „Младост“, Футог за 2023. годину	<b>3587</b>
1316	Решење о давању сагласности на Програм пословања Јавног предузећа „Спортски и пословни центар Војводина“ Нови Сад за 2023. годину	<b>3584</b>	1330	Решење о давању сагласности на Програм рада Установе за културу и образовање Културни центар „Кисач“, Кисач за 2023. годину	<b>3588</b>
1317	Решење о давању сагласности на Програм пословања Јавног градског саобраћајног предузећа „Нови Сад“ Нови Сад за 2023. годину	<b>3584</b>	1331	Решење о давању сагласности на Програм рада Установе за израду таписерија „Атеље 61“, Петроварадин за 2023. годину	<b>3588</b>
1318	Решење о давању сагласности на Програм рада и финансијски план Агенције за енергетику Града Новог Сада за 2023. годину	<b>3584</b>	1332	Решење о давању сагласности на Програм рада Новосадског дечијег културног центра, Нови Сад за 2023. годину	<b>3588</b>
1319	Решење о давању сагласности на Програм рада Стамбене агенције Града Новог Сада за 2023. годину	<b>3585</b>	1333	Решење о давању сагласности на Програм рада Културног центра „Руменка“, Руменка за 2023. годину	<b>3588</b>
1320	Решење о давању сагласности на Програм рада Туристичке организације Града Новог Сада са финансијским планом и планом промотивних активности Града Новог Сада за 2023. годину	<b>3585</b>	1334	Решење о давању сагласности на Програм рада Мађарског културног центра „Петефи Шандор“, Нови Сад - Petőfi Sándor Magyar Művelődési Központ Újvidék за 2023. годину	<b>3589</b>
			1335	Решење о давању на коришћење непокретности у јавној својини Града Новог Сада Републици Србији за потребе Повереника за информације од јавног значаја и заштиту података о личности, без накнаде	<b>3589</b>

Рег. бр.	Предмет	Страна	Рег. бр.	Предмет	Страна
1336	Решење о престанку функције директора Јавног комуналног предузећа „Водовод и канализација“ Нови Сад (Гвозден Перковић)	<b>3589</b>	1339	Решење о именовану члана Школског одбора Средње школе „Светозар Милетић“, Нови Сад	<b>3591</b>
1337	Решење о именовану вршиоца дужности директора Јавног комуналног предузећа „Водовод и канализација“ Нови Сад (Дамир Кондић)	<b>3590</b>	1340	Решење о престанку дужности члана Радне групе „Зелена столица“	<b>3591</b>
1338	Решење о разрешењу члана Школског одбора Средње школе „Светозар Милетић“, Нови Сад	<b>3590</b>	1341	Решење о разрешењу и именовану чланова Школског одбора Основне школе „Иво Андрић“, Будисава	<b>3591</b>

Издавач: Град Нови Сад, Градска управа за прописе Града Новог Сада. Одговорни уредник: Александар Ткалец.  
Уредништво: Градска управа за прописе Града Новог Сада,  
21000 Нови Сад, Жарка Зрењанина 2, Телефон: 021/451-726.  
Годишња претплата: 3.500,00 динара. Уплатни рачун број: 840-742341843-24;  
По моделу 97 са позивом на број 20-511, Министарство финансија - Управа за трезор, Филијала Нови Сад.  
Прималац: Приходи градских органа управе  
Сврха плаћања: За „Службени лист Града Новог Сада“.  
Рачунарска обрада и штампа:  
Служба за заједничке послове Града Новог Сада, Жарка Зрењанина 2, 21000 Нови Сад, телефон: 021/4882-700