

На основу члана 46. став 1. Закона о планирању и изградњи („Службени гласник Републике Србије“, бр. 72/09, 81/09 – исправка, 64/10 – УС, 24/11, 121/12, 42/13 – УС, 50/13 – УС, 98/13 – УС, 132/14, 145/14, 83/18, 31/19, 37/19 – др. закон, 9/20 и 52/21) и члана 39. тачка 7. Статута Града Новог Сада („Службени лист Града Новог Сада“, број 11/19), Скупштина Града Новог Сада на XXXIX седници од 6. априла 2023. године, доноси

**ОДЛУКУ**  
**О ИЗРАДИ ИЗМЕНА И ДОПУНА ПЛАНА ГЕНЕРАЛНЕ РЕГУЛАЦИЈЕ**  
**МИШЕЛУКА СА РИБЊАКОМ**  
**(ЛОКАЛИТЕТ НАМЕЊЕН ВИШЕПОРОДИЧНОМ СТАНОВАЊУ УЗ**  
**ИНСТИТУТСКИ ПУТ У СРЕМСКОЈ КАМЕНИЦИ)**

**Члан 1.**

На основу ове одлуке израдиће се одлука о изменама и допунама Плана генералне регулације Мишелука са Рибњаком („Службени лист Града Новог Сада“, бр. 57/14 и 42/22) (у даљем тексту: План), за локалитет намењен вишепородичном становању уз Институтски пут у Сремској Каменици.

**Члан 2.**

Одлуком о изменама и допунама Плана обухватиће се грађевинско подручје у Катастарској општини Сремска Каменица, унутар описане границе.

За почетну тачку описа границе дела грађевинског подручја Плана утврђена је тачка на тремеђи парцела бр. 4131/2, 4133/1 и 4134/2. Од ове тачке, у правцу југозапада, граница прати источну границу парцела бр. 4133/1, 4133/4 и 4133/5, затим граница скреће у правцу запада, прати јужну границу парцела бр. 4133/5, 4133/6 и 4133/1 и долази до тачке на пресеку северне регулационе линије планиране саобраћајнице и јужне границе парцеле број 4133/1. Даље, граница у правцу запада прати северну регулациону линију планиране саобраћајнице до пресека са источном границом парцеле број 4139/6. Од ове тачке, граница сече парцелу број 4139/6 управним правцем на западну границу парцеле број 4139/6, затим граница скреће у правцу североистока, прати западну границу парцеле број 4139/6, затим граница скреће у правцу запада, прати јужну границу парцела бр. 4133/1, 4133/3 и 5783/3, и северну границу парцеле број 4139/2 до пресека са осовином Институтског пута. Даље, граница скреће у правцу североистока, прати осовину Институтског пута до пресека са продуженим правцем из јужне границе парцеле број 4132/14. Од ове тачке, граница скреће у правцу југоистока, прати претходно описани правац, јужну границу парцела бр. 4132/14 и 4132/15, сече парцелу број 4132/3 до северне регулационе линије планиране саобраћајнице. Даље, граница прати северну регулациону линију планиране саобраћајнице до тремеђе парцела бр. 4133/1, 4132/3 и 4132/13, затим граница скреће у правцу североистока, прати источну границу парцела бр. 4132/13 и 4132/5 до пресека са продуженим правцем из јужне границе парцеле број 4131/5. Од ове тачке, граница скреће у правцу југоистока, прати претходно описани правац и јужну границу парцела бр. 4131/5, 4131/4 и 4131/1 до пресека са продуженим правцем из западне границе парцеле број 4134/2. Даље, граница скреће у правцу југа, прати

претходно описани правац и долази до тачке која је утврђена за почетну тачку описа границе одлуке о изменама и допунама Плана.

Одлуком о изменама и допунама Плана обухватиће се 2,49 ха.

### **Члан 3.**

Услови и смернице за уређење и грађење обухваћеног подручја дефинисани су Генералним урбанистичким планом града Новог Сада до 2030. године („Службени лист Града Новог Сада“, број 33/22) (у даљем тексту: Генерални урбанистички план), којим је обухваћени простор намењен за општеградски центар, и Планом генералне регулације Мишелука са Рибњаком („Службени лист Града Новог Сада“, бр. 57/14 и 42/22), којим је део обухваћеног простора намењен за вишепородично становање, а део за предшколску установу.

### **Члан 4.**

Циљ израде одлуке о изменама и допунама Плана је преиспитивање важећег планског решења и његово усклађивање са плановима вишег реда, односно са Генералним урбанистичким планом.

### **Члан 5.**

Концептуални оквир планирања одређен је Генералним урбанистичким планом и Планом.

### **Члан 6.**

Рок за израду одлуке о изменама и допунама Плана је 40 радних дана од дана завршетка поступка раног јавног увида, односно достављања посебних услова за израду одлуке о изменама и допунама Плана од стране надлежних институција.

### **Члан 7.**

Средства за израду одлуке о изменама и допунама Плана обезбедило је „TATARSKO BRDO RESIDENCE“ DOO NOVI SAD.

### **Члан 8.**

Одлуку о изменама и допунама Плана израдиће Јавно предузеће „Урбанизам“ Завод за урбанизам Нови Сад.

### **Члан 9.**

Саставни део ове одлуке су Решење о неприступању изради стратешке процене утицаја одлуке о изменама и допунама Плана генералне регулације Мишелука са Рибњаком на животну средину и графички приказ обухвата планског подручја које се мења.

**Члан 10.**

Рани јавни увид обавиће се након доношења ове одлуке, излагањем материјала у приземљу пословне зграде Јавног предузећа „Урбанизам“ Завод за урбанизам Нови Сад, Булевар цара Лазара број 3, у просторијама Месне заједнице „Сремска Каменица“, Сремска Каменица, Улица Марка Орешковића број 1а, путем интернет странице Скупштине Града Новог Сада <https://skupstina.novisad.rs/rani-javni-uvид/> и интернет странице Града Новог Сада <http://www.novisad.rs/lat/gradska-uprava-za-urbanizam-i-gradjevinske-poslove-0>.

Јавни увид обавиће се излагањем Нацрта одлуке о изменама и допунама Плана генералне регулације Мишелука са Рибњаком (локалитет намењен вишепородичном становању уз Институтски пут у Сремској Каменици), у приземљу пословне зграде Јавног предузећа „Урбанизам“ Завод за урбанизам Нови Сад, Булевар цара Лазара број 3, у просторијама Месне заједнице „Сремска Каменица“, Сремска Каменица, Улица Марка Орешковића број 1а, путем интернет странице Скупштине Града Новог Сада <https://skupstina.novisad.rs/javni-uvид/> и интернет странице Града Новог Сада <http://www.novisad.rs/lat/gradska-uprava-za-urbanizam-i-gradjevinske-poslove-0>.

**Члан 11.**

Ова одлука ступа на снагу осмог дана од дана објављивања у „Службеном листу Града Новог Сада“.

РЕПУБЛИКА СРБИЈА  
АУТОНОМНА ПОКРАЈИНА ВОЈВОДИНА  
ГРАД НОВИ САД  
СКУПШТИНА ГРАДА НОВОГ САДА  
Број: 35-300/2023-І  
6. април 2023. године  
НОВИ САД

Председница  
МSc Јелена Маринковић Радомировић

Градска управа за урбанизам и грађевинске послове, на основу члана 9. став 3. Закона о стратешкој процени утицаја на животну средину ("Службени гласник РС", бр. 135/04 и 88/10), а по прибављеном Мишљењу Градске управе за заштиту животне средине, број VI-501-1/2023-127 од 03.04.2023. године, доноси

## РЕШЕЊЕ

### О НЕПРИСТУПАЊУ ИЗРАДИ СТРАТЕШКЕ ПРОЦЕНЕ УТИЦАЈА ОДЛУКЕ О ИЗМЕНАМА И ДОПУНАМА ПЛАНА ГЕНЕРАЛНЕ РЕГУЛАЦИЈЕ МИШЕЛУКА СА РИБЊАКОМ НА ЖИВОТНУ СРЕДИНУ

Не приступа се изради стратешке процене утицаја одлуке о изменама и допунама Плана генералне регулације Мишелука са Рибњаком на животну средину, којом ће бити обухваћен простор у границама одређеним одлуком о изради измена и допуна Плана генералне регулације Мишелука са Рибњаком (локалитет намењен вишепородичном становању уз Институтски пут у Сремској Каменици).

### Образложење

Законом о стратешкој процени утицаја на животну средину ("Службени гласник Републике Србије" бр. 135/04 и 88/10) прописано је да се стратешка процена врши за планове, програме и основе у области просторног и урбанистичког планирања.

Одлуку о изради стратешке процене доноси орган надлежан за припрему плана, по претходно прибављеном мишљењу органа надлежног за послове заштите животне средине и других заинтересованих органа и организација. Одлука о изради стратешке процене утицаја на животну средину је саставни део одлуке о изради плана и објављује се.

Законом о планирању и изградњи ("Службени гласник РС", бр. 72/09, 81/09 – исправка, 64/10 – УС, 24/11, 121/12, 42/13 – УС, 50/13 – УС, 98/13 – УС, 132/14, 145/14 и 83/18, 31/19, 37/19-др. закон, 9/20 и 52/21), у члану 46. ст. 6. прописано је да носилац израде плана, пре доношења одлуке о изради планског документа, од надлежног органа за послове заштите животне средине прибавља мишљење о потреби израде стратешке процене утицаја на животну средину.

Одлуком о одређивању врсте планских докумената за које се израђује стратешка процена утицаја на животну средину ("Службени лист Града Новог Сада" број 48/09), одређене су врсте планских докумената у области просторног и урбанистичког планирања за које се израђује стратешка процена утицаја на животну средину. Поред тога прописано је да за измене планских докумената, орган надлежан за припрему плана може одлучити, по претходно прибављеном мишљењу органа надлежног за послове заштите животне средине и других заинтересованих органа и организација, да се не израђује стратешка процена утицаја на животну средину.

Подручје обухваћено изменама и допунама Плана налази се на сремској страни града, у Катастарској општини Сремска Каменица, површине 2,49 ha. Обухваћени простор је омеђен улицама: Институтски пут са источне стране, Улицом Николе Вујића са северне стране и новопланираним улицама са јужне стране.

Услови и смернице за уређење и грађење обухваћеног подручја дефинисани су Генералним урбанистичким планом града Новог Сада до 2030. године („Службени лист Града Новог Сада“, број 33/22) којим је обухваћени простор намењен за општеградски центар и Планом генералне регулације Мишелука са Рибњаком ("Службени лист Града Новог Сада" бр. 57/14 и 42/22) којим је део обухваћеног простора намењен за вишепородично становање, а део за предшколску установу.

Генералним урбанистичким планом, обухваћени простор је планиран за стамбени комплекс у оквиру општеградског центра. У оквиру општеградског центра могуће су следеће намене, односно делатности: стамбена намена, пословна намена (тревина на мало, канцеларијски простор и ср.), садржаји културе, органи управе, саджаји образовања, здравства и социјалне заштите.

Циљ израде одлуке о изменама и допунама Плана је преиспитивање важећег планског решења и његово усклађивање са плановима вишег реда, односно са Генералним урбанистичким планом.

С обзиром на то да се ради о мањим изменама и допунама планског документа и да се ради о простору који Одлуком о одређивању врсте планских докумената за које се израђује стратешка процена утицаја на животну средину ("Службени лист Града Новог Сада" број 48/09) није утврђен као простор за који се израђује стратешка процена утицаја плана на животну средину, као и да је за План генералне регулације Мишелука са Рибњаком иста израђена, доноси се решење о неприступању изради стратешке процене утицаја измена и допуна Плана генералне регулације Мишелука са Рибњаком на животну средину.

Зависно од намене и услова за изградњу, за пројекте који буду реализовани на основу измена и допуна Плана генералне регулације Мишелука са Рибњаком (локалитет намењен вишепородичном становању уз Институтски пут у Сремској Каменици), услови заштите животне средине, односно потреба покретања поступка процене утицаја на животну средину, биће утврђени у складу са Законом о процени утицаја на животну средину ("Службени гласник РС", бр. 135/04 и 36/09) и Уредбом о утврђивању Листе пројеката за које је обавезна процена утицаја и Листе пројеката за које се може захтевати процена утицаја на животну средину ("Службени гласник РС", број 114/08).

На основу свега наведеног одлучено је као у диспозитиву.

**РЕПУБЛИКА СРБИЈА**  
**АУТОНОМНА ПОКРАЈИНА ВОЈВОДИНА**  
**ГРАД НОВИ САД**  
**ГРАДСКА УПРАВА ЗА УРБАНИЗАМ**  
**И ГРАЂЕВИНСКЕ ПОСЛОВЕ**

Број : V-35-300/23

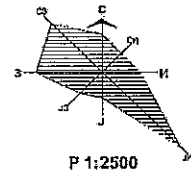
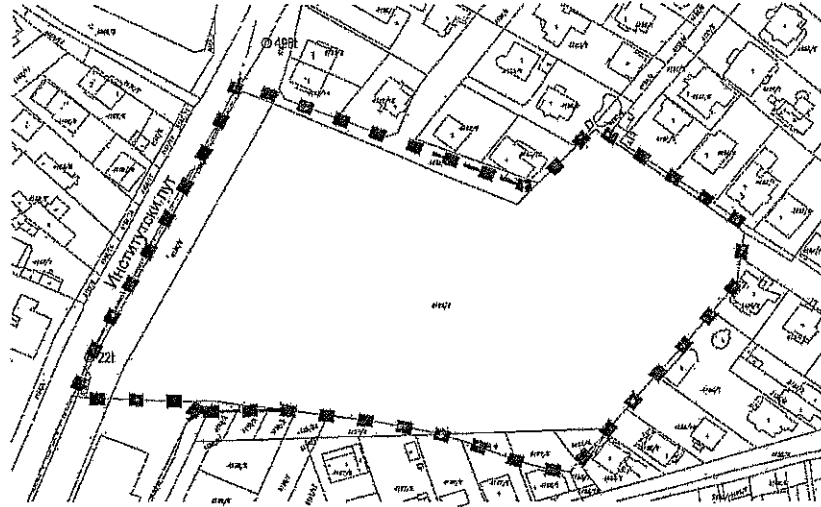
Дана: 04.04.2023. године




Н О В И С А Д



**ИЗМЕНЕ И ДОПУНЕ ПЛАНА ГЕНЕРАЛНЕ РЕГУЛАЦИЈЕ МИШЕЛУКА СА РИБЊАКОМ  
(ЛОКАЛИТЕТ НАМЕЊЕН ВИШЕПОРОДИЧНОМ СТАНОВАЊУ УЗ  
ИНСТИТУТСКИ ПУТ У СРЕМСКОГ КАМЕНИЦИ)**

**ОБУХВАТ ИЗМЕНА И ДОПУНА ПЛАНА**



-  ГРАНИЦА ОБУХВАТА ИЗМЕНА И ДОПУНА ПЛАНА ГЕНЕРАЛНЕ РЕГУЛАЦИЈЕ  
 ПЛАНИРАНА РЕГУЛАЦИОНА ЛИНИЈА  
 РЕГУЛАЦИОНА ЛИНИЈА ПО ПОСТОЈЕЋОЈ ГРАНИЦИ ПАРЦЕЛЕ



Јавно предузеће **"УРБАНИЗАМ"** Завод за урбанизам  
Нови Сад, Булевар цара Лазара 3/III

