



# СЛУЖБЕНИ ЛИСТ ГРАДА НОВОГ САДА

Година XLII - Број 27

НОВИ САД, 30. јун 2023.

примерак 600,00 динара

## ГРАД НОВИ САД

### Скупштина

#### 620

На основу члана 35. став 7. Закона о планирању и изградњи („Службени гласник РС“, бр. 72/09, 81/09 – исправка, 64/10 – УС, 24/11, 121/12, 42/13 – УС, 50/13 – УС, 98/13 – УС, 132/14, 145/14, 83/18, 31/19, 37/19 – др. закон, 9/20 и 52/21) и члана 39. тачка 7. Статута Града Новог Сада („Службени лист Града Новог Сада“, број 11/19), Скупштина Града Новог Сада на XLI седници од 30. јуна 2023. године, доноси

### ПЛАН ГЕНЕРАЛНЕ РЕГУЛАЦИЈЕ ОКРУЖНОГ ЗАТВОРА У НОВОМ САДУ

#### УВОД

Планом генералне регулације окружног затвора у Новом Саду (у даљем тексту: План) обухваћен је део грађевинског подручја града Новог Сада, у његовом северном делу, који припада Катастарској општини (у даљем тексту: КО) Нови Сад IV и КО Нови Сад I.

Простор обухваћен Планом окружен је са северне стране Државним путем IA реда ознаке A1 (државна граница са Мађарском (гранични прелаз Хоргош) – Нови Сад – Београд – Ниш – Врање – државна граница са Македонијом (гранични прелаз Прешево)) – (ауто-пут E-75) (у даљем тексту: Државни пут A1 (ауто-пут E-75)), са источне стране парцелама породичног становања, с јужне стране Пролетерском улицом, а са западне парцелама породичног становања.

Укупна површина Планом обухваћеног простора износи 15,18 ha.

Циљ израде доношења овог плана је утврђивање правила уређења и правила грађења, чиме ће се створити плански основ за реализацију планираних садржаја на постојећем комплексу.

#### ТЕКСТУАЛНИ ДЕО ПЛАНА

### I. ОПШТИ ДЕО

#### 1. Основ за израду Плана

План је израђен на основу Одлуке о изради плана генералне регулације окружног затвора у Новом Саду

(„Службени лист Града Новог Сада“, број 55/20), коју је донела Скупштина Града Новог Сада на VI седници одржаној 27. новембра 2020. године.

Плански основ за израду Плана је Генерални урбанистички план града Новог Сада до 2030. године („Службени лист Града Новог Сада“, број 33/22) (у даљем тексту: Генерални урбанистички план), којим је обухваћени простор намењен за специјалне намене, породично становање, заштитно зеленило и саобраћајне површине, и План генералне регулације простора за породично становање уз Темерински и Сентандрејски пут са окружењем у Новом Саду („Службени лист Града Новог Сада“, бр. 30/14 и 75/16) (у даљем тексту: План генералне регулације), којим је за простор у обухвату Плана дефинисана намена породично становање, специјалне намене, саобраћајна површина (градска сабирна улица) и мелиоративни канал.

Поред наведених планова, од значаја за израду Плана је и План детаљне регулације Шумица у Новом Саду („Службени лист Града Новог Сада“, број 28/21) (у даљем тексту: План детаљне регулације).

#### 2. Извод из планске документације од значаја за израду Плана

##### Извод из Генералног урбанистичког плана

Према Генералном урбанистичком плану Планом обухваћен простор је намењен: специјалној намени, породичном становању, заштитном зеленилу и саобраћајним површинама.

##### Извод из Плана генералне регулације

На основу Плана генералне регулације, подручје у обухвату Плана намењено је породичном становању, парцелама специјалне намене, саобраћајној површини (градска сабирна улица) и мелиоративном каналу.

##### ПРАВИЛА ГРАЂЕЊА

Правила грађења за просторне целине за које је основ за реализацију план генералне регулације

##### „Породично становање

На парцели се планира изградња једног породичног стамбеног објекта са највише два стана и једним пословним простором; два и више стамбених објеката на парцели одобравају се само при легализацији објеката. Дозвољена

је изградња пословног објекта без становања на парцели, али не и типа хале, у којој би се вршила производна или складишна делатност.

Максимална дозвољена спратност је три корисне етаже, односно П+1+Пк уз могућност коришћења сутеренске (подрумске) етаже, ако не постоје сметње геотехничке или хидротехничке природе.

Уз породични стамбени објекат могу се градити гараже, оставе и радни простор, не прелазећи при том дозвољене индексе заузетости и изграђености, а максимална развијена површина свих објеката не може прећи 480 m<sup>2</sup> нето. Могу се адаптирати постојећи простори или градити нови за терцијарне делатности, и то за трговину, угоститељство, услужно занатство, финансије, техничке услуге, образовање, културу, здравство, социјално старање, спорт и рекреацију и сл. Пословне просторије, производне хале и радионице за оне занатске делатности које производе гасове, отпадне воде, буку, вибрације или друга могућа штетна дејства на становање (радионице за столарске, браварске, аутомеханичарске, заваривачке и ковачке радове, за ливење, бојење, пескарење, дробљење, паковање, мељаву и сл.), не дозвољавају се у стамбеним зонама.

На слободним неизграђеним парцелама грађевинска линија се утврђује у сваком конкретном случају, у зависности од положаја суседних објеката и дубине парцеле, и утврђује се на основу позиције већине изграђених објеката у улици (преко 50 % у односу на припадајући блок). Растојање између грађевинске и регулационе линије је 3 m или 5 m, а у мањем броју случајева се те линије поклапају.

Главни објекат се може градити као слободностојећи, двојни или у низу.

Слободностојећи тип објекта може се градити са минималним удаљењем од суседног стамбеног објекта 4 m, а од границе суседне парцеле 1,5 m са једне и 2,5 m са друге стране, или 1 m са једне и 2,5 m са друге стране.

Део двојног објекта, може се градити са обавезним колским пролазом од 2,5 m, а са удаљењем од суседових главних неприслоњених објеката минимално 4 m.

Помоћни објекти могу бити у саставу стамбеног објекта, у анексу, у приземном слободностојећем или уз границу парцеле прислоњеном објекту, не реметећи коришћење суседовог главног објекта.

Паркирање и гаражирање возила за сопствене потребе мора се обезбедити на парцели (за један стан обезбедити једно паркинг-место).

Услов за изградњу објеката је обезбеђен приступ са јавне саобраћајне површине.

#### *Специфични услови у целинама 1 и 2 – Шумице и Клиса западно од Сентандрејског пута*

„За просторе намењене породичном становању, индекс изграђености је до 0,8. Индекс заузетости је максимално 40 % за парцеле површине до 600 m<sup>2</sup>. За веће парцеле, индекси се примењују само за површину од 600 m<sup>2</sup>, а преостали део парцеле нема утицаја на капацитет изградње.

За слободностојеће објекте примењују се правила парцелације са величином парцеле од минимално 300 m<sup>2</sup> до оптимално 600 m<sup>2</sup>, а могуће су и веће, максимално до 1000 m<sup>2</sup>. Ширина уличног фронта парцеле је минимум 12 m. За двојне објекте минимална површина парцеле је 400 m<sup>2</sup> (2 × 200 m<sup>2</sup>), а ширина уличног фронта парцеле је 16 m

(2 × 8 m). За објекте у низу минимална површина парцеле је 200 m<sup>2</sup>, а ширина уличног фронта парцеле је 8 m.

Димензије које су утврђене овим правилима могу одступати од максималних величина до 10 %.

За парцеле чија је дубина већа од 30 m, грађевинска линија се утврђује на 5 m од регулације улице. За парцеле дубине до 30 m грађевинска линија од регулационе линије може да буде на растојању 0–3 m.“

#### Специјалне намене

##### *Специфични услови у целини 1 – Шумице*

„Спајањем парцела бр. 116/4, 116/6, 116/8, 116/10, 117/1, 117/6, 121/1, 121/2, 122/2 и 122/5 и делова парцела бр. 122/1 и 860/1 КО Нови Сад IV, планира се формирање комплекса Окружног затвора (површине 9,5 ha) (...).

На комплексу окружног затвора могућа је изградња нових објеката, а постојеће објекте за кажњенике и управну зграду могуће је доградити и надоградити до П+2+Пк. Постојећа бетоњерка и остали објекти могу се задржати или уклонити према потребама службе. Препоручује се индекс заузетости до 25 %.“

#### **Извод из Плана детаљне регулације**

##### **ПРАВИЛА УРЕЂЕЊА**

#### Намена земљишта и концепција уређења простора са поделом на карактеристичне целине

##### „Специјалне намене

Планира се комплекс Окружног затвора (површине око 2,12 ha) у урбанистичком блоку број 39.

Максимални дозвољени индекс заузетости је 25 %.

На комплексу окружног затвора могућа је изградња нових објеката спратности од П до П+2+Пк.

Комплекс Окружног затвора у обухвату Плана може са постојећим комплексом Окружног затвора, са којим се граничи са источне стране, чинити јединствену функционалну целину.“

#### План уређења зелених и слободних површина

##### „Специјалне намене

Минимални проценат за озелењавање је 25 %. Забрањена је садња биљака са лако ломљивим гранама, отровним бобицама и бодљикавим гранама, као и садња инвазивних врста биљака. Планирана садња треба да буде претежно аутохтона (са Балканског подручја) а у мањем проценту алохтона (са других подручја). Однос садње лишћара и четинара треба да буде 70:30 %. Потребна је поставка урбаног мобилијара (канте, клупе и расвета, као и чесме). Предлаже се уређење кровног зеленила са садњом биљака које нису више од 40 cm, као и урбаног мобилијара (канте, клупре и расвета) и стаза. Потребно је на свако четврто паркинг-место планирати дрво. Редовним мерама неге потребно је одржавати зелене површине (кошење, крчење сувих грана, заштита од паразита и штеточина и слично).“

## ПРАВИЛА ГРАЂЕЊА

### Правила уређења и правила грађења за реализацију планираних намена

### Правила уређења и грађења за површине јавне намене

#### „Специјалне намене

Планира се комплекс Окружног затвора (површине око 2,12 ха) у урбанистичком блоку број 39 (...).

На комплексу окружног затвора могућа је изградња нових објеката спратности од П до П+2+Пк. Максимални дозвољени индекс заузетости је 25 %.

Планира се нова зграда притвора (око 5000 м<sup>2</sup>), кула осматрачница (висина објекта може бити већа од П+2+Пк), помоћни објекти, зидови и оградe.

Спајањем парцела планира се формирање комплекса Окружног затвора (површине 2,12 ха) (...).

Комплекс Окружног затвора се планира као једна целина, односно једна грађевинска парцела, али може се припојити постојећем комплексу Окружног затвора са којим се граничи са источне стране.

Грађевинска линија објекта је је удаљена минимум 15 м од регулационе линије (осим за зидове и спољне оградe).“

### **3. Граница Плана и обухват грађевинског подручја**

Грађевинско подручје обухваћено Планом налази се у КО Нови Сад IV и КО Нови Сад I, унутар описане границе.

За почетну тачку описа границе Плана утврђена је тачка на тремеџи парцела бр. 118/16, 117/5 и 117/4 у КО Нови Сад IV. Од ове тачке у правцу истока, граница прати северну границу парцела бр. 117/5, 117/1, 117/8, 117/9, 116/9, 116/7, 855/1 и 105/2 до пресека са источном планираном регулационом линијом Улице професора Грчића, затим скреће ка југу, прати источну регулациону линију Улице професора Грчића до тремеџе парцела бр. 109/2, 109/8 и 109/4. Даље, граница скреће ка истоку, прати северну границу парцеле број 109/4 до тремеџе парцела бр. 109/4, 10297 и 830/5, затим скреће ка северу, прати западну планирану регулациону линију Змајевачког пута до тремеџе парцела бр. 10297, 830/4 и 108/2. Од ове тачке граница прати западну границу парцела бр. 830/4, 830/2, затим скреће ка истоку, прати северну границу парцеле бр. 830/2 и долази до тремеџе парцела бр. 830/2, 830/6 и 95/5. Даље, граница скреће ка југу, прати источну планирану регулациону линију Змајевачког пута, обухвата кружну раскрсницу, прелази у КО Нови Сад I, поново се враћа у КО Нови Сад IV обухватајући кружну раскрсницу и долази до тремеџе парцела бр. 832/2, 111/20 и 830/5. Од ове тачке граница у правцу севера граница прати западну границу парцеле број 830/5, затим скреће ка западу, прати јужну границу парцеле број 110/13 и долази до тремеџе парцела бр. 110/13, 110/2 и 110/12. Даље, граница скреће ка југу, прати источну регулациону линију Улице професора Грчића до тремеџе парцела бр. 115/1, 115/3 и 113/2, затим скреће ка истоку, обухвата и прати границу парцеле број 115/3 и поново прати источну регулациону линију Улице професора Грчића до тремеџе парцела бр. 115/1, 114/3 и 114/2. Даље, граница скреће ка

југоистоку, прати јужну границу парцела бр. 114/3, 114/6 и 832/2 до пресека са северозападном планираном регулационом линијом Пролетерске улице, затим скреће ка југу, пресеца Ковиљску улицу до тремеџе парцела бр. 832/8, 832/7 и 78/2 (КО Нови Сад I), односно долази до границе КО Нови Сад IV и КО Нови Сад I коју прати до тремеџе парцела бр. 858/2, 855/36 и 10398/1 (КО Нови Сад I). Од ове тачке граница скреће ка западу, прати северну границу парцеле број 858/2 и осовину Пролетерске улице до пресека са продуженим правцем границе парцела бр. 124/22 и 125/41, затим скреће ка северу, прати претходно описан правац и западну границу парцела бр. 124/22, 124/21, 124/20, 124/19, 124/18, 124/17, 124/16, 124/15, 124/14, 124/13, 124/12, 24/11, 124/10, 124/9, 124/8, 124/7, 124/6, 124/5, 124/4, 124/3, 124/2, 124/1 и долази до тремеџе парцела бр. 124/1, 125/11 и 118/26. Даље, у правцу истока граница прати северну границу парцела бр. 124/1, 124/23 и 124/26, затим скреће ка северу, прати западну границу парцела бр. 117/6, 117/1 и 117/5 и долази до тачке која је утврђена за почетну тачку описа границе Плана.

Планом је обухваћено 15,18 ха.

### **4. Опис постојећег стања**

Простор који је обухваћен Планом окружен је са северне стране Државним путем А1 (ауто-пут Е-75), са источне стране парцелама породичног становања, јужно Пролетерском улицом и са западне стране парцелама породичног становања.

На парцели број 122/1 налазе се објекти окружног затвора, у југоисточном делу посматраног подручја. Простор западно од постојећих објеката је у потпуности неизграђен и тренутно је у функцији обрадивог, пољопривредног земљишта.

Окружни затвор у Новом Саду је категорисан као окружни затвор полуотвореног типа. Иза високих бетонских, оградних зидова смештена су два слична објекта, један за извршење мере притвора и други за издржавање казне. Поред ова два објекта ту су још и пратећи објекти: црква саграђена 2003. године, одељење за лечење, као и садржаји за упошљавање осуђених лица.

Изван овог добро ограђеног дела, у северном делу комплекса затвора, налази се економско двориште, објекат за узгој стоке и живине, као и пластеници за узгој воћа и поврћа.

Одељење за извршење мере притвора пројектовано је за смештај 164 лица и одељење за издржавање казни за 140 лица, тако да је тренутно укупан капацитет за смештај 304 лица. Просечно бројно стање смештених лица у окружном затвору је 340, што је више од постојећих капацитета.

На парцели број 10297 постоји изграђен породични стамбени објекат. Парцеле у непосредној близини посматране парцеле су такође у истој намени, у већој мери изграђене. Прилаз парцели је из Улице Олге Пенавин.

Парцела број 115/3, налази се у југоисточном делу обухваћеног простора, и није изграђена.

### **Зеленило**

На простору који је обухваћен Планом налази се више уређених површина које су редовно одржаване. Декоративно зеленило око улаза у управну зграду је партерно уређено.

На преосталим површинама се налази самоникла вегетација разних категорија, као и зеленило у склопу породичне окућнице које је уређено и одржавано. Сву квалитетну вегетацију је потребно задржати и на местима где је то могуће допунити.

## 5. Циљ израде и доношења Плана

Циљ израде и доношења Плана је уређење простора и утврђивање правила уређења и правила грађења, како би се омогућила изградња новог објекта окружног затвора и на тај начин проширио постојећи комплекс, као и утврђивање правила уређења и грађења на парцелама намењеним породичном становању. Дефинисањем правила уређења и правила грађења омогућава се реализација планираних садржаја у складу са потребама и захтевима корисника простора.

Планом ће се утврдити намена простора, дефинисати саобраћајна, водна и енергетска инфраструктура, као и правила по којима ће се уређивати простор и градити објекти на обухваћеном простору. Сагледаће се сви подаци од значаја за израду Плана и у складу са њима ће се утврдити параметри и услови за реализацију.

## II. ПЛАНСКИ ДЕО

### ПРАВИЛА УРЕЂЕЊА

#### 1. КОНЦЕПЦИЈА УРЕЂЕЊА ПРОСТОРА

##### 1.1. Намена земљишта

Концепт просторног уређења утврђен је на основу закључака из анализе постојећег стања, важеће урбанистичке документације, достављених услова јавних комуналних предузећа, осталих надлежних институција и потреба корисника простора. У складу са тим, просторни развој подручја, које је обухваћено Планом, базира се на принципу континуитета са основном наменом и правилима уређења и правилима грађења простора утврђеним важећом планском документацијом.

Простор у обухвату Плана планиран је као подручје намењено специјалној намени (окужни затвор), породичном становању, саобраћајним површинама и мелиорационом каналу.

Планом се дефинише инфраструктурно опремање простора.

На подручју постоје изграђени објекти окружног затвора, а планира се и изградња нових објеката у западном делу обухваћеног подручја. Утврђују се режими изградње новопланираних објеката, као и режими за постојеће објекте.

У западном делу обухваћеног подручја планира се изградња нових објеката, односно зграда притвора, кула осматрачница, помоћних објеката, зидова и ограда. Максимални индекс заузетости целог комплекса је 30 %, а максимална спратност објеката од П до П+3.

Тренутни капацитет постојећих објеката окружног затвора у Новом Саду је 304 места, а просечно бројно стање смештених лица је 340. Због малих капацитета постојећих објеката планира се изградња новог објекта за смештај лица за извршење кривичних санкција око 260

притворених лица. Главни улаз у објекат биће са јужне стране комплекса.

Парцеле бр. 10297, 115/3 и део парцеле број 830/5 намењене су породичном становању. Обавезно је спајање парцеле број 10297 са делом парцеле број 830/5.

Спратност објекта је максимално три етажне (до П+1+Пк), а индекс заузетости максимално 40 %.

#### 1.2. Нумерички показатељи

Табела: **Биланс површина**

Намена	Површина (ha)
Специјална намена (окужни затвор)	11,55
Породично становање	0,348
Мелиорациони канал	0,49
Саобраћајне површине	2,79
<b>УКУПНО</b>	<b>15,18</b>

## 2. ПЛАН РЕГУЛАЦИЈЕ ПОВРШИНА ЈАВНЕ НАМЕНЕ СА НИВЕЛАЦИЈОМ

### 2.1. План регулације површина јавне намене

Планом су утврђене површине јавне намене. Од целих и делова постојећих парцела образоваће се парцеле површина јавне намене, према графичком приказу број 4 „План регулације површина јавне намене“ у размери 1:2500.

Површине јавне намене су:

- саобраћајне површине у КО Нови Сад I: цела парцела број 53/2 и делови парцела бр. 53/1, 53/3, 67; у КО Нови Сад IV: целе парцеле бр. 109/2, 109/4, 110/13, 114/2, 115/2, 117/9, 122/27, 122/28, 832/8 и делови парцела бр. 108/2, 110/2, 111/3, 111/4, 112/2, 113/3, 113/4, 115/1, 830/2, 830/4, 830/5, 832/2, 832/7, 835/1, 835/7, 855/24, 855/25, 855/36, 855/61, 860/2;
- специјална намена у КО Нови Сад IV: целе парцеле бр. 109/2, 116/4, 116/6, 116/8, 116/10, 117/6, 121/1, 121/2, 122/5, 122/6, 122/7, 122/8, 122/9, 122/10, 122/11, 122/12, 122/13, 122/14, 122/15, 122/16, 122/17, 122/18, 122/19, 122/20, 122/21, 122/22, 122/23, 122/24, 122/25, 122/26, 124/1, 124/2, 124/3, 124/4, 124/5, 124/6, 124/7, 124/8, 124/9, 124/10, 124/11, 124/12, 124/13, 124/14, 124/15, 124/16, 124/17, 124/18, 124/19, 124/20, 124/21, 124/22, 124/23, 860/1 и делови парцела бр. 108/2, 110/2, 111/3, 111/4, 112/2, 113/3, 113/4, 115/1, 117/1, 122/1, 855/25, 855/61, 860/2;
- мелиоративни канал у КО Нови Сад IV: целе парцеле бр. 116/2, 116/5, 117/5, 117/8 и део парцеле број 117/1;
- мерно регулациона станица у КО Нови Сад IV: део парцеле број 122/1.

У случају неусаглашености бројева наведених парцела и бројева парцела на графичком приказу број 4 „План регулације површина јавне намене“ у размери 1:2500, важи графички приказ. Планиране регулационе линије дате су у односу на осовине саобраћајница и на постојеће границе



парцела. Осовине саобраћајнице дефинисане су координатама осовинских тачака чији је списак дат на графичком приказу.

## 2.2. План нивелације

Простор обухваћен Планом налази се на северном делу града, на надморској висини од 81,50 m до 82,00 m. Терен је у висинском погледу уређен. Нагиб нивелете саобраћајница је испод 1 %.

## 3. ТРАСЕ, КОРИДОРИ И КАПАЦИТЕТИ ИНФРАСТРУКТУРЕ

### Посебна правила за опремање простора инфраструктуром

Приликом израде техничке документације за линијске инфраструктурне објекте (саобраћајне површине) и комуналну инфраструктуру, могућа су мања одступања од планираног решења приказаног на графичким приказима и карактеристичним попречним профилима улица, уколико орган надлежан за управљање јавним површинама или ималац јавног овлашћења то захтева, а за то постоје оправдани разлози (очување постојећег квалитетног растиња, подземне и надземне инфраструктуре, ако на планираној траси већ постоје израђене инсталације или објекат који се Планом не задржава и сл.).

Наведене интервенције могуће су искључиво у оквиру постојећих и планираних јавних површина.

Сва одступања од планског решења морају бити у складу са законима и правилницима који регулишу ову област.

Не условљава се формирање грађевинске парцеле за регулацију улица ради реализација појединачних садржаја унутар профила. Могућа је фазна реализација.

### 3.1. Саобраћајна инфраструктура

Простор обухваћен овим планом карактерише квалитетна саобраћајна повезаност са уличном мрежом Града Новог Сада, као и са суседним општинама и регијама. Пролетерском улицом, која се налази уз јужну границу комплекса, овај простор је повезан са Булеваром Европе. У правцу истока, Ковиљском улицом, комплекс је повезан са Сентандрејским путем.

Уз источну границу комплекса затвора планира се продужетак Улице професора Грчића којим се (преко сервисне саобраћајнице) остварује најкраћа веза са Државним путем А1 (ауто-пут Е-75)

Источни део Плана чини северни продужетак Улице Олге Панавин, која је у северном делу планирана да се повеже са сервисном саобраћајницом Државног пута А1 (ауто-пут Е-75). Раскрсница ове улице са улицама Пролетерском и планираном саобраћајницом која је у правцу севера повезана са Сентандрејским путем, планирана је као кружна раскрсница.

Планира се реконструкција раскрснице Пролетерске улице и Улице професора Грчића у једну четворокраку раскрсницу, чиме би три постојеће раскрснице свеле у две.

### Јавни превоз

У Пролетерској улици, непосредно уз главни улаз у комплекс, налази се стајалиште јавног градског превоза путника

(линија број 1 (Лиман–Центар–Клиса)). Планира се реконструкција раскрснице Пролетерске улице и Улице професора Грчића, чиме ће се издвојити ниша за аутобуско стајалиште.

### Бициклички и пешачки саобраћај

У оквиру попречног профила Улице професора Грчића, планира се изградња двосмерне бицикличке стазе. У правцу севера, бицикличка стаза ће се повезати са планираном бицикличком стазом у оквиру регулације сервисне саобраћајнице Државног пута А1 (ауто-пут Е-75).

У оквиру попречног профила планираног продужетка Улице Олге Панавин, планира се изградња двосмерне бицикличке стазе. У правцу севера, бицикличка стаза ће се такође повезати са планираном бицикличком стазом у оквиру регулације сервисне саобраћајнице Државног пута А1 (ауто-пут Е-75).

Приликом пројектовања наведених бицикличких стаза, трасе могу одступати од трасе приказане на графичким приказима, а у циљу очувања постојећег дрвећа на том делу.

Двосмерни тротоари планирају се у оквиру попречних профила свих улица на обухваћеном простору.

У оквиру комплекса специјалне намене оставља се могућност изградње тротоара и бицикличких стаза иако ове саобраћајне површине нису уцртане на графичким приказима или на карактеристичном попречном профилима. Услов за реализацију је да су испуњени сви саобраћајни услови са становишта законске регулативе и максимално задржавање и заштита постојећег квалитетног дрвећа.

### Паркирање

Паркирање и гаражирање путничких возила и бицикла, обезбеђује се на парцели комплекса специјалне намене (у складу са потребама) и реализује се истовремено са основним садржајем на парцели.

### 3.2. Водна инфраструктура

#### Снабдевање водом

Снабдевање водом биће решено преко постојеће и планиране водоводне мреже која ће функционисати у склопу водоводног система Града Новог Сада.

Окружни затвор снабдева се водом преко постојеће водоводне мреже профила Ø 100 mm која је повезана на водоводни систем Града.

Планом се предвиђа изградња секундарне водоводне мреже профила Ø 100 mm у свим улицама које се налазе у обухвату Плана, а да у њима водоводна мрежа до сада није реализована.

Евентуалне потребе за технолошком водом за заливање могуће је обезбедити из подземних водоносних слојева, преко бушеног бунара на сопственој парцели.

Постојећа и планирана водоводна мрежа задовољиће потребе за водом планираних садржаја.

#### Одвођење отпадних и атмосферских вода

Одвођење отпадних и атмосферских вода вршиће се преко постојеће и планиране канализационе мреже сепаратног типа.

Отпадне воде окружног затвора одводе се преко канализационе мреже отпадних вода, ка постојећем канализационом систему насеља Клиса. Постојећа канализација је профила Ø 250 mm.

Планом се предвиђа изградња секундарне канализационе мреже отпадних вода профила Ø 250 mm у улицама Професора Грчића, Партизанској, Олге Пенавин и Змајевачког пута. Планирана мрежа биће оријентисана на постојећи канализациони систем Клисе.

Атмосферске воде из окружног затвора се одводе преко зацељене канализационе мреже атмосферских вода ка атмосферској канализацији у Улици професора Грчића, која се улива у постојећи мелиорациони канал.

Директно одвођење атмосферских вода са уређених водонепропусних површина и са кровова објеката у јавну канализацију ограничава се на 30 l/s/ha, при прорачуну са количином која одговара двадесетоминутној киши повратног периода две године – усвојити 120 l/s/ha. Остатак воде потребно је привремено прихватити у ретензији на сопственој парцели и постепено испуштати у реципијент.

Уз северну границу комплекса окружног затвора постоји изграђен мелиорациони канал, који се Планом задржава. Уз мелиорациони канал предвиђен је заштитни појас ширине 5 m, мерено од горње ивице канала. У овом појасу забрањена је изградња објеката. Део поменутог канала који се налази у регулацији Змајевачког пута је зацељен, Планом је дат положај цевовода оквирни, док ће се прецизни положај дефинисати након исходавања допуне услова. Услови заштите отвореног мелиорационог канала дати су у подтачки 9.4.2. Правила за реализацију водне инфраструктуре, део Водни услови.

У Партизанској улици планира се изградња секундарне канализационе мреже атмосферских вода.

Постојећа и планирана канализациона мрежа задовољиће потребе за одвођењем отпадних и атмосферских вода са обухваћеног простора.

### 3.3. Енергетска инфраструктура

#### Снабдевање електричном енергијом

Обухваћено подручје ће се снабдевати електричном енергијом из јединственог електроенергетског система. Основни објекти за снабдевање биће трансформаторска станица (ТС) 110/20 kV „Римски Шанчеви“. Од овог објеката ће полазити 20 kV мрежа водова до дистрибутивних ТС и ТС трећих лица напонског нивоа 20/0,4 kV, а од ових ТС ће полазити мрежа јавног осветљења и нисконапонска 0,4 kV мрежа до објеката, чиме ће се обезбедити квалитетно и поуздано снабдевање електричном енергијом свих потрошача на подручју.

Већи део обухваћеног простора је покривен електроенергетском мрежом, а планирана изградња на новим просторима имплицираће потребу за додатним капацитетима. Постојећи комплекс окружног затвора се електричном енергијом снабдева из ТС „Затвор“, која није у власништву „Елекродистрибуције Србије“ д.о.о. Београд, Огранак „Елекродистрибуција Нови Сад“. У случају захтева за значајнијим повећањем капацитета који прелази инсталисану снагу постојеће ТС, потребно је предвидети могућност реконструкције постојеће ТС. Нове ТС се могу градити као слободностојећи објекти на парцелама свих намена, у складу са важећом законском и техничком регулативом. Не планира

се изградња нових ТС на угловима парцела које се налазе уз раскрснице саобраћајница, осим у изузетним случајевима (ако је парцела за ТС већ формирана или ако не постоје друге просторно-техничке могућности). Нове ТС се могу градити и у оквиру објеката, у приземљу објекта. Свим ТС потребно је обезбедити колски прилаз ширине минимално 3 m (и висине минимално 3,5 m, у случају постојања пасажа) ради обезбеђења интервенције у случају ремонта и хава-рије. Све ТС ће се повезати на постојећу и нову 20 kV мрежу. На обухваћеном подручју планира се изградња нове или реконструкција постојеће инсталације јавног осветљења.

Све електроенергетске објекте и инсталације које се налазе у зони изградње планираних објеката или инфраструктуре је потребно изместити, уз прибављање услова од „ЕПС Дистрибуција“ д.о.о. Београд, Огранак „Елекродистрибуција Нови Сад“.

У попречним профилима свих улица планирани су независни коридори за изградњу електроенергетских каблова.

У случају градње линијских објеката од електричног материјала (цевоводи, гасоводи, нафтоводи, бакарни ТК каблови, енергетски каблови са металним плаштом и др.) у обухвату предметног Плана, због индуктивног утицаја високонапонских водова који се налазе ван оквира граница обухвата Плана, потребно је обратити се за услове А.Д. "Електромрежа Србије".

#### Снабдевање топлотном енергијом

Ово подручје ће се снабдевати топлотном енергијом из гасификационог система, употребом локалних топлотних извора и обновљивих извора енергије.

Снабдевање из гасификационог система ће се обезбеђивати из мерно-регулационе гасне станице (МРС) која се налази у оквиру комплекса затвора, од које полази дистрибутивна гасна мрежа до објеката. За потребе снабдевања постојећих и планираних садржаја, од постојеће мреже ће се градити прикључци до мерно-регулационих сетова и котларница у објектима. Све термоенергетске инсталације које се налазе у зони изградње планираних објеката или инфраструктуре је потребно изместити уз прибављање услова од надлежног дистрибутера.

Потрошачи који не буду прикључени у гасификациони систем ће се снабдевати топлотном енергијом из локалних топлотних извора, уз употребу енергената који не утичу штетно на животну средину.

#### Обновљиви извори енергије

На обухваћеном подручју постоји могућност коришћења обновљивих извора енергије.

#### Соларна енергија

*Пасивни соларни системи* – дозвољава се доградња стакленика, чија се површина не рачуна код индекса изграђености и индекса заузетости парцеле уколико се побољшава енергетска ефикасност објекта. Код објеката свих намена, на фасадама одговарајуће оријентације, поред стакленика дозвољава се примена осталих пасивних система – ваздушних колектора, Тромб-Мишеловог зида и сл.

Соларни системи за сопствене потребе и комерцијалну производњу могу се постављати под следећим условима:

- на кровним површинама и фасадама главног, помоћног, економског објекта, на препустима у форми ограде или надстрешнице;
- на постојећим објектима уз сагласност пројектанта објекта или Друштва архитеката Новог Сада;
- на планираним објектима фасадни елементи могу бити изграђени од блокова са интегрисаним соларним панелима;
- површине јавне намене – на стубовима јавне и декоративне расвете и за потребе видео-надзора (у регулацијама улица), за осветљење рекламних паноа и билборда, за саобраћајне знакове и сигнализацију, на елементима урбаног мобилијара (надстрешнице за клупе, аутобуска стајалишта, изнајмљивање бицикала и сл.) дозвољава се постављање фотонапонских панела.

#### Енергија биомасе

Енергија биомасе може се искористити за снабдевање топлотном енергијом објеката коришћењем брикета, пелета и других производа од биомасе као енергената у локалним топлотним изворима.

#### (Хидро) Геотермална енергија

Системи са топлотним пумпама могу се постављати у сврху загревања и/или хлађења објеката. Ако се постављају хоризонталне и вертикалне гео-сонде, могу се постављати искључиво на парцели инвеститора, удаљене од међе или суседног објекта најмање 3 m. У случају ископа бунара потребно је прибавити сагласност надлежног органа. Обавезно је извести упојне бунаре. Није дозвољено пуштање воде у канализациони систем или изливање на отворене површине.

Производња електричне, односно топлотне енергије за сопствене потребе коришћењем обновљивих извора енергије сматра се мером ефикасног коришћења енергије.

### **3.4. Мере енергетске ефикасности изградње**

Ради повећања енергетске ефикасности, приликом пројектовања, изградње и касније експлоатације објеката, као и приликом опремања енергетском инфраструктуром, потребно је применити следеће мере:

- приликом пројектовања водити рачуна о облику, положају и повољној оријентацији објеката, као и о утицају ветра на локацији;
- користити класичне и савремене термоизолационе материјале приликом изградње објеката (полистирени, минералне вуне, полиуретани, комбиновани материјали, дрво, трска и др.);
- у инсталацијама осветљења у објектима и у инсталацијама јавне и декоративне расвете употребљавати енергетски ефикасна расветна тела;
- користити пасивне соларне системе (стакленици, масивни зидови, Тромб-Мишелов зид, термосифонски колектор итд.);
- постављати соларне панеле (фотонапонске модуле и топлотне колекторе) као фасадне и кровне елементе где техничке могућности то дозвољавају;

- размотрити могућност постављања кровних вртова и зелених фасада, као и коришћење атмосферских и отпадних вода;
- код постојећих и нових објеката размотрити могућност уградње аутоматског система за регулисање потрошње свих енергетских уређаја у објекту;
- постављати пуњаче за електричне аутомобиле на јавним и осталим површинама предвиђеним за паркирање возила.

Објекти високоградње морају бити пројектовани, изграђени, коришћени и одржавани на начин којим се обезбеђују прописана енергетска својства. Ова својства се утврђују издавањем сертификата о енергетским својствима који чини саставни део техничке документације која се прилаже уз захтев за издавање употребне дозволе.

У свим објектима јавне намене обавезно је спровођење програма енергетске ефикасности који доноси јединица локалне самоуправе, а који нарочито садржи планирани циљ уштеда енергије, преглед и процену годишњих енергетских потреба, план енергетске санације и одржавања јавних објеката, као и планове унапређења система комуналних услуга (даљинско грејање и хлађење, водовод, јавна расвета, управљање отпадом, јавни транспорт и др.).

Инвеститори изградње објеката су дужни да грејну инсталацију сваког објекта предвиђеног за прикључење на неки од система снабдевања топлотном енергијом опреми уређајима за регулацију и/или мерење предате топлотне енергије.

### **3.5. Електронске комуникације**

Обухваћено подручје ће бити комплетно прикључено на системе електронских комуникација.

Планира се осавремењавање телекомуникационих чворница у циљу пружања нових сервиса корисницима. Планира се и даље постављање мултисервисних платформи и друге опреме у уличним кабинетима у склопу децентрализације мреже. Улични кабинети се могу постављати на осталом земљишту, као и на јавној површини, у регулацијама постојећих и планираних саобраћајница, на местима где постоје просторне и техничке могућности. Уколико се постављају на јавној површини, потребно је да буду на постојећим или планираним трасама водова електронских комуникација. Удаљеност ових уређаја од укрштања путева треба да износи минимално 20 m од осовине. Уколико се кабинети постављају на осталом грађевинском земљишту, потребно им је обезбедити колски приступ ширине минимално 3 m. Планира се и изградња приводних каблова и Wi-Fi приступних тачака, као и постављање система за видео-надзор, у оквиру регулација површина јавне намене (на стубовима јавне расвете, семафорима, рекламним паноима и сл.) и у оквиру осталих површина (на објектима).

Планира се да електронско-комуникациона мрежа буде пројектована као „отворена“ (Open access network) тј. да буде омогућен приступ и пружање сервиса свима који задовоље постављене услове, а у циљу побољшања квалитета и смањења цена услуга. Мрежа електронских комуникација Града Новог Сада са оптичким кабловима је ресурс који може да омогући ефикасније и економичније функционисање града кроз сервисе као што су – даљинска контрола саобраћаја, контрола семафора, даљинско читавање

водомера, читавање и управљање мерним уређајима топлане итд.

Да би се обезбедило проширење мреже електронских комуникација потребно је у регулацијама улица и до нових објеката изградити подземну мрежу цеви кроз које ће пролазити будућа инсталација електронских комуникација. У попречним профилима улица резервисани су независни коридори за мрежу електронских комуникација.

На подручју Плана намењеном породичном становању постоји надземна телекомуникациона мрежа, коју је потребно демонтирати и изградити подземно.

У оквиру стамбених објеката са више стамбених јединица, стамбених зграда са више корисника простора и стамбених делова стамбено-пословних зграда потребно је поставити инсталацију заједничког антенског система, који омогућава независан пријем услуга радио и телевизијских програма и њихову дистрибуцију крајњим корисницима.

Подручје у обухвату Плана покрива емисиона станица Црвени чот, са координатама 45009'3.96"N 19042'40.02"E.

Планира се потпуна покривеност овог подручја сигналом мобилне телефоније свих надлежних оператера. На подручју је могуће постављати системе мобилне телефоније уз поштовање следећих услова:

- антенски системи са микро-базним станицама мобилне телефоније се могу постављати у оквиру регулације површина јавне намене (на стубове јавне расвете, семафорске стубове и сл.), уз сагласност управљача јавним земљиштем и власника објекта на који се поставља (стуба);
- антенски системи са базним станицама мобилне телефоније могу се постављати на кровне и горње фасадне површине објеката;
- антенске системе постављати уз поштовање свих правилника и техничких препорука из ове области;
- уколико се у близини налазе стубови, односно локације других оператера, размотрити могућност заједничке употребе;
- обавезно је извршити периодична мерења јачине електромагнетног зрачења у близини антенског система, а посебно утицај на оближње објекте становања који се налазе на истој или сличној висини као и антенски систем;
- за постављање антенских система и базних станице мобилне телефоније и осталих електронских система обавезно је претходно позитивно мишљење надлежне управе.

#### 4. ПЛАН УРЕЂЕЊА ЗЕЛЕНИХ ПОВРШИНА

Зеленило на обухваћеном простору биће заступљено у склопу јавних површина као зеленило специјалне намене, зеленило у оквиру породичног становања и улично зеленило. Постојећу квалитетну вегетацију је неопходно задржати и заштитити приликом извођења радова на изградњи новог објекта управне зграде.

На простору који обухвата комплекс окружног затвора, зелене површине су у великој мери реализоване и адекватно уређене. Потребно је наставити са свим мерама неге и одржавања зеленила на овом простору, укључујући и воћни засад и обрадиве површине са пластеницима које се налази

на комплексу. Такође, потребно је и планирати сукцесивну замену дрвећа у циљу очувања континуитета функционалности зеленог простора. Сам избор биљних таксона треба да буде у складу са педолошким, климатским, хидролошким и другим условима локалитета и одређеном планском наменом како би се остварио максималан ефекат озелењавања.

Партерно уређење је планирано на улазу у нови објект по угледу на постојеће решење око управне зграде затвора. Простор је потребно опремити и елементима урбаног мобилијара.

Ободом комплекса потребна је поставка зеленог заштитног појаса у циљу одвајања ове намене од становања. Заштитно зеленило треба да се састоји од биљака различите спратности и густине крошње да би се постигао максималан ефекат заштитног појаса.

Просторне целине унутар комплекса које су оплемењене одговарајућим уређеним зеленим површинама треба да заузимају минимум 25 % површине комплекса.

На парцелама планираним за породично становање, слободни делови парцеле су организовани као предбашта и кућни врт, а уређени према нахођењу самих становника. Предбашта као најдекоративнији део врта треба да садржи декоративно листопадно и четинарско дрвеће, цветајуће шибље и пузавице. Остатак парцеле уредити у складу са организацијом садржаја на парцели са претежно аутохтоним врстама или садницама воћа и мањим повртњаком. Зеленило у оквиру парцела намењеним породичном становању треба да заузима око 30 %, а минимум 25 % површине парцеле.

Зеленило саобраћајница састоји се од стабала листопад-ног дрвећа, а у зависности од ширине попречних профила и њихових садржаја формираће се двострани или једностранни дрвореди. Користити при томе дрвеће старости најмање 10 година, а у зависности од ширине улице и врсте дрвећа размак стабала треба да буде од 8 до 10 m. Важно је ускладити поставку стабала у дрворедима са инфра-структуром.

Приликом озелењавања дати предност коришћењу аутохтоних биљака, уз употребу мањег процента егзотичних и других адекватних алохтоних врста. Комбиновати дрвеће и жбуње различитих висина (високо, средње високо и ниско) у циљу санирања негативних утицаја на животну средину ради очувања и унапређења еколошких функција локалитета. Ограничити удео једне врсте на 10 % од укупног садног потенцијала (приликом садње планирати и дати предност садњи већег броја биљних врста у односу на велике групе једне врсте дрвећа). Обезбедити услове очувања ресурса, односно рационално коришћење земљишта приликом извођења радова. Приликом ископа сачувати површински слој земљишта обогаћен слојем квалитетног хумуса, који треба користити као подлогу за садњу вегетације након изградње.

Озелењавање унутар обухваћеног простора треба да фаворизује аутохтоне дрвенасте и жбунасте врсте као и примерке егзота за које је потврђено да се добро адаптирају датим условима средине, а по могућности, не спадају у категорију инвазивних (агресивних алохтоних) врста. На нашим подручјима сматрају се инвазивним следеће биљне врсте: дивљи дуван (*Asclepias syriaca*), јасенолисни јавор (*Acer negundo*), кисело дрво (*Ailanthus glandulosa*), багремац (*Amorpha fruticosa*), западни копривић (*Celtis occidentalis*), дафина (*Eleagnus angustifolia*), пенсилвански длакави јасен



(*Fraxinus pennsylvanica*), трновац (*Gleditchia triacantos*), жива ограда (*Lycium halimifolium*), петолисни бршљан (*Parthenocissus inserta*), касна сремза (*Prumus serotina*), јапанска фалоп (*Reynouria syn. Fallopija japonica*), багрем (*Robinia pseudoacacia*) и сибирски брест (*Ulmus pumila*).

## 5. МЕРЕ И УСЛОВИ ЗАШТИТЕ ПРИРОДНИХ И КУЛТУРНИХ ДОБАРА

### 5.1. Мере очувања културних добара

На простору обухваћеном Планом нема непокретних културних добара и добара која уживају претходну заштиту.

У складу са чланом 109. Закона о културним добрима („Службени гласник РС”, бр. 71/94, 52/11 – др. закони, 99/11 – др. закон, 6/20 – др. закон, 35/21 – др. закон и 129/21 – др. закон), уколико инвеститори изградње нових објеката и инфраструктуре, унутар обухвата Плана приликом извођења земљаних радова наиђу на археолошко налазиште или археолошке предмете, имају обавезу да одмах, без одлагања, обуставе радове, оставе налазе у положају у којем су пронађени и да о налазу обавесте Завод за заштиту споменика културе Града Новог Сада.

### 5.2. Мере очувања природних добара

У границама обухвата Плана нема заштићених подручја за које је спроведен или покренут поступак заштите, утврђених еколошки значајних подручја и еколошких коридора од међународног, регионалног и локалног значаја еколошке мреже Србије.

Пронађена геолошка и палеонтолошка документа (фосили, минерали, кристали и др.) која би могла представљати заштићену природну вредност, налазач је дужан да пријави надлежном министарству у року од осам дана од дана проналаска, и предузме мере заштите од уништења, оштећивања или крађе.

## 6. МЕРЕ И УСЛОВИ ЗАШТИТЕ И УНАПРЕЂЕЊА ЖИВОТНЕ СРЕДИНЕ

### 6.1. Инжењерско-геолошки и природни услови

#### Инжењерско-геолошке карактеристике

На простору у обухвату Плана заступљене су следеће категорије терена према погодности за изградњу:

- терен погодан за градњу (оријентационо дозвољено оптерећење износи 2,5–2,0 kg/cm<sup>2</sup>), где је могућа градња свих врста објеката, изузев посебно осетљивих конструкција,
- терен средње погодан за градњу (оријентационо оптерећење износи 1,0–2,0 kg/cm<sup>2</sup>), где је могућа градња лаких објеката, уобичајених конструкција, спратности до П+4.

Планско подручје се налази у зони штетног утицаја подземних вода на градњу.

#### Литолошка класификација

Литолошку класификацију обухваћеног простора чини:

- лесна суглина: лесна структура је уништена деловањем подземне воде, али без транспорта; кохезија и угао унутрашњег трења у односу на лес, нешто су нижи;
- седименти лесних долина; преталожен лес, обогаћен органским материјама, стишљив.

#### Педолошка структура

Заступљени типови земљишта на простору у обухвату Плана су чернозем на лесу и лесоликим седиментима, оглејени – излужени и чернозем на лесу и лесоликим седиментима – карбонатни.

#### Сеизмичке карактеристике

Сеизмичке карактеристике условљене су инжењерско-геолошким карактеристикама тла, дубином подземних вода, резонантним карактеристикама тла и другим факторима.

Према карти сеизмичке рејонизације Србије подручје Града Новог Сада налази се у зони осмог степена MCS скале. Утврђен степен сеизмичког интензитета може се разликовати за + 1° MCS што је потребно проверити истражним радовима.

#### Климатске карактеристике

Клима је умерено-континенталног типа са карактеристикама субхумидне и микротермалне климе. Главне карактеристике овог типа климе су топла и сува лета са малом количином падавина, док су зиме хладне, са снежним падавинама. Пролећни и јесењи месеци су умерено топли и одликују се већом количином падавина.

Временска расподела падавина се карактерише са два максимума: јули 72,8 mm/m<sup>2</sup> и децембар 58,5 mm/m<sup>2</sup>, и два минимума: март 35,3 mm/m<sup>2</sup> и септембар 33,4 mm/m<sup>2</sup>, при чему је укупна сума воде од падавина 593 mm/m<sup>2</sup>.

Релативна влажност ваздуха се креће у распону од 60 до 80 % током целе године.

Најчешћи ветар је из југоисточног и северозападног правца. Остали правци ветра нису посебно значајни. Јачина ветра се крећу између 0,81 и 1,31 m/s.

### 6.2. Услови и мере заштите и унапређења животне средине

Ради очувања и унапређења квалитета животне средине, у складу са Законом о заштити животне средине („Службени гласник РС”, бр. 135/04, 36/09, 36/09 – др. закон, 72/09 – др. закон, 43/11 – УС, 14/16, 76/18, 95/18 – др. закон и 95/18 – др. закон), приликом реализације планских решења подразумева се спречавање свих видова загађења.

Недостајући садржаји реализоваће се у оквиру планираних намена чиме ће се унапредити мрежа инфраструктуре и ускладити опремање постојећих и нових објеката и простора ради побољшања квалитета и стандарда обухваћеног подручја.

Приликом градње нових објеката треба водити рачуна о обезбеђивању свих потребних услова заштите у погледу геотехничких и сеизмичких карактеристика тла и статичких и конструктивних карактеристика објеката. Сви радови и заштитне мере морају бити у складу са прописима за изградњу објеката.

Изградња нових објеката ће се спроводити у складу са важећим техничким нормативима за изградњу, уз примену технологија и процеса који испуњавају прописане стандарде животне средине.

На простору у обухвату Плана, нису дозвољене активности које би могле да наруше квалитет животне средине у смислу аерозагађења, загађења земљишта, вибрација, производње отпада и др. штетних утицаја, и које би негативно утицале на породично становање у близини обухваћеног простора, али и шире.

За све пројекте који се буду реализовали у границама обухвата Плана, утврђује се обавеза предузимања мера заштите животне средине, а за пројекте који могу имати утицаја на животну средину у складу са Законом о процени утицаја на животну средину („Службени гласник РС“, бр. 135/04 и 36/09) и Уредбом о утврђивању Листе пројеката за које је обавезна процена утицаја и Листе пројеката за које се може захтевати процена утицаја на животну средину („Службени гласник РС“, број 114/08), обавезно је покретање поступка процене утицаја на животну средину.

### Заштита земљишта

Услови и начин коришћења земљишта на простору Плана обавезују све, да приликом коришћења и експлоатације земљишта обезбеђују рационално коришћење и заштиту овог природног ресурса.

Загађивач земљишта који испуштањем опасних и штетних материја загађује земљиште, дужан је да сноси трошкове рекултивације, односно санације земљишта.

Зауљене отпадне воде са паркинга и манипулативних површина и платоа, морају се прихватити путем таложника, пречистити и онда упустити у канализацију. Чврсти и течни отпади морају се одлагати у складу са санитарно-хигијенским захтевима.

На околном пољопривредном земљишту неопходно је контролисано примењивати агротехничке мере заштите биља (ограничити употребу хемијских средстава заштите биља – пестициди, ђубрива).

Праћење параметара квалитета земљишта је неопходно како би се спречила његова деградација услед продирања опасних материја. Земљиште треба контролисати у складу са Правилником о дозвољеним количинама опасних и штетних материја у земљишту и води за наводњавање и методама њиховог испитивања („Службени гласник РС“, број 23/94).

### Заштита ваздуха

Праћење и контрола ваздуха на обухваћеном подручју ће се вршити у складу са Законом о заштити ваздуха („Службени гласник РС“, бр. 36/09, 10/13 и 26/21 – др. закон), Уредбом о граничним вредностима емисија загађујућих материја у ваздух из постројења за сагоревање („Службени гласник РС“, бр. 6/16 и 67/21), односно у складу са важећим прописима који регулишу ову област.

Велики извор аерозагађења је саобраћај, с обзиром на то да обухваћени простор карактерише квалитетна саобраћајна повезаност са уличном мрежом Града Новог Сада, очекује се велика фреквенција саобраћаја, нарочито теретног. Смањење емисије сумпор диоксида и олова у ваздух, постићиће се коришћењем квалитетнијег горива (безоловног).

Озелењавањем ободних делова комплекса специјалне намене обезбедиће се заштита од аерозагађења, утицаја прашине и ширења непријатног мириса, као и заштита од буке настале као последица кретања теретног саобраћаја. Врсте за озелењавање треба да буду из групе отпорних на аерозагађење, са израженом санитарном функцијом, под условом да не припадају групи инвазивних. Неопходно је успоставити одговарајући систем управљања отпадом, чиме ће се спречити настајање дивљих депонија и емисија метана у ваздух.

### Заштита, унапређење и управљање квалитетом вода

Заштита вода подразумева примену следеће законске регулативе:

- Закон о водама („Службени гласник РС“, бр. 30/10, 93/12, 101/16, 95/18 и 95/18 – др. закон),
- Уредба о граничним вредностима емисије загађујућих материја у воде и роковима за њихово достизање („Службени гласник РС“, бр. 67/11, 48/12 и 1/16),
- Уредба о граничним вредностима приоритетних и приоритетних хазардних супстанци које загађују површинске воде и роковима за њихово достизање („Службени гласник РС“, број 24/14),
- Уредба о граничним вредностима загађујућих материја у површинским и подземним водама и седименту и роковима за њихово достизање („Службени гласник РС“, број 50/12),
- Правилник о параметрима еколошког и хемијског статуса површинских вода и параметрима хемијског и квантитативног статуса подземних вода („Службени гласник РС“, број 74/11), односно примену свих важећих прописа који регулишу ову област.

Условно чисте атмосферске воде са кровних и чистих бетонских површина и условно чисте технолошке воде (расхладне), чији квалитет одговара II класи воде, могу се без пречишћавања путем уређених испуста који су осигурани од ерозије, упустити у отворене канале атмосферске канализације, путни јарак, околни терен и затворену атмосферску канализацију.

За атмосферске воде са зауљених и запрљаних површина (паркинзи, манипулативне површине) и технолошке отпадне воде (од чишћења и прања објеката), пре улива у јавну канализациону мрежу, предвидети одговарајући предtretман (сепаратор уља, таложник).

Санитарно-фекалне воде и технолошке отпадне воде могу се испустити у јавну канализациону мрежу, а потом одвести на насељско или централно постројење за пречишћавање отпадних вода (ППОВ), а у складу са општим концептом канализације, пречишћавања и диспозиције отпадних вода на нивоу Града Новог Сада.

Све прикључене технолошке отпадне воде морају задовољавати прописане услове за испуштање у јавну канализациону мрежу, тако да се не ремети рад УПОВ-а, а у складу са Уредбом о граничним вредностима емисије загађујућих материја у воде и роковима за њихово достизање.

### Заштита од буке

На простору у обухвату Плана може се очекивати повећан ниво буке, који је проузрокован радом возила на манипулативним интерним саобраћајним површинама.

Ради заштите од прекомерне буке потребно је успоставити одговарајући мониторинг, а уколико ниво буке буде прелазео дозвољене вредности у околној животној средини у складу са Законом о заштити од буке у животној средини („Службени гласник РС“, број 96/21) предузимаће се одговарајуће мере за отклањање негативног утицаја буке на животну средину.

Формирањем зелених површина унутар комплекса специјалне намене и дуж саобраћајница знатно ће се смањити ниво буке.

### **Заштита од јонизујућег и нејонизујућег зрачења**

Обавезно је успостављање система контроле интензитета зрачења и нивоа контаминације у објектима у којима постоје, односно где се ради са изворима зрачења и околине ових објеката, као и система контроле индивидуалне и колективне изложености јонизујућим зрачењима.

Потенцијални извори зрачења су:

- извори нискофреквентног електромагнетског поља, као што су: ТС, постројење електричне вуче,
- електроенергетски водови тј. надземни или подземни каблови за пренос или дистрибуцију електричне енергије напона већег од 35 kV,
- базне станице мобилне телефоније које се користе за додатно покривање за време појединих догађаја, а привремено се постављају у зонама повећане осетљивости,
- природно зрачење радиоактивних материјала, радон, поједини грађевински материјали и др.

Ради заштите становништва од јонизујућег зрачења потребно је обезбедити услове за ефикасну контролу извора јонизујућег зрачења и успоставити систематску контролу радиоактивне контаминације животне средине.

Потребно је:

- сакупљање, складиштење, третман и одлагање радиоактивног отпада,
- успостављање система управљања квалитетом мера заштите од јонизујућих зрачења,
- спречавање недозвољеног промета радиоактивног и нуклеарног материјала.

Ради заштите од јонизујућег и нејонизујућег зрачења неопходно је поштовати следећу законску регулативу:

- Закон о радијационој и нуклеарној сигурности и безбедности („Службени гласник РС“, бр. 95/18 и 10/19),
- Закон о заштити од нејонизујућих зрачења („Службени гласник РС“, број 36/09).

### **Заштита од отпадних материја**

Одлагање отпадака на местима која нису одређена за ту намену није дозвољено, као и одлагање индустријских отпадака пре издвајања отпадака који се могу користити као секундарне сировине. Са отпадима се мора поступати на начин којим се обезбеђује заштита животне средине од њиховог штетног дејства, организовано сакупљање, рационално коришћење отпадака који имају употребну вредност и очување њиховог квалитета за даљу прераду, као и ефикасно уклањање и безбедно одлагање, односно складиштење отпадака. Неопходно је класификовати врсте отпада који ће се генерисати у оквиру планираног подручја: комунални чврст отпад, индустријски отпад, опасан отпад.

Поступање са отпадним материјама треба да буде у складу са Законом о управљању отпадом („Службени гласник РС“, бр. 36/09, 88/10, 14/16, 95/18 – др. закон), Правилником о начину складиштења, паковања и обележавања опасног отпада („Службени гласник РС“, бр. 92/10 и 77/21) и Правилником о условима и начину сакупљања, транспорта, складиштења и третмана отпада који се користи као секундарна сировина или за добијање енергије („Службени гласник РС“, број 98/10), односно у складу са важећим прописима који регулишу ову област.

Број, врста посуде, места и технички услови за постављање посуда на јавним површинама дефинисани су Правилником о условима за постављање посуда за сакупљање отпада („Службени лист Града Новог Сада“, бр. 19/11 и 7/14).

На основу Одлуке о одржавању чистоће („Службени лист Града Новог Сада“, бр. 25/10, 37/10 – исправка, 3/11 – исправка, 21/11, 13/14, 34/17, 16/18, 31/19 и 59/19), инвеститор је у обавези да приликом прибављања локацијских услова прибави сагласност од надлежног Јавног комуналног предузећа „Чистоћа“ Нови Сад о потребном броју, врсти и месту за постављање посуда.

Ове површине морају испуњавати све хигијенске услове у погледу редовног чишћења, одржавања, дезинфекције и неометаног приступа возилима и радницима комуналног предузећа задуженом за одношење смећа.

Опасан отпад, било да се транспортује или је продукт неког технолошког процеса, један је од озбиљних складишних и еколошких проблема. Да би се спречила неконтролисана инцидентна ослобађања опасних материја, потребно је у потпуности испоштовати све законске одредбе о транспорту и складиштењу опасних материја.

На обухваћеном простору је предвиђена уградња подземних контејнера, чија је позиција уцртана на графичком приказу број 7 „Синхрон план инфраструктуре и зеленила“ у размери 1:2500.

## **7. УСЛОВИ И МЕРЕ ЗАШТИТЕ ОД ЕЛЕМЕНТАРНИХ НЕПОГОДА И ДРУГИХ НЕСРЕЋА**

### **Мере заштите од елементарних непогода**

У циљу заштите грађевинских објеката и осталих садржаја на обухваћеном простору, при њиховом пројектовању и извођењу потребно је узети у обзир меродавне параметре, који се односе на заштиту од елементарних непогода (врста и количина атмосферских падавина, дебљина снежног покривача, јачина ветра, носивост терена, висина подземних вода, ниво високе воде Дунава и сл.).

Мере заштите од елементарних непогода обухватају превентивне мере за спречавање непогода или ублажавање њиховог дејства, мере које се предузимају у случају непосредне опасности од елементарних непогода, мере заштите када наступе непогоде и мере ублажавања и отклањања непосредних последица насталих дејством непогода или удеса.

### **Мере заштите од земљотреса**

Највећи део подручја Града Новог Сада налази се у зони угроженој земљотресима јачине 8° MCS скале. Ради заштите од потреса максимално очекиваног удара од 8°

MCS скале, објекти морају бити пројектовани и реализовани у складу са Правилником за грађевинске конструкције („Службени гласник РС“, бр. 89/19, 52/20 и 122/20).

#### Мере заштите од пожара

Заштиту од пожара треба обезбедити погодним распоредом појединачних објеката и њиховом међусобном удаљењем, коришћењем незапаљивих материјала за њихову изградњу, одговарајућом противпожарном хидрантском мрежом, проходношћу терена, односно обезбеђењем приступа свим објектима у случају потребе, у складу са:

- Законом о заштити од пожара („Службени гласник РС“, бр. 111/09, 20/15, 87/18 и 87/18 – др. закони);
- Законом о запаљивим и горивим течностима и запаљивим гасовима („Службени гласник РС“, број 54/15);
- Правилником о техничким нормативима за заштиту од пожара стамбених и пословних објеката и објеката јавне намене („Службени гласник РС“, број 22/19; неопходно је предвидети приступне путеве, окретнице и уређене платое за интервенцију ватрогасних возила а све према чл. 5. и 6. овог правилника);
- Правилником о техничким нормативима за инсталације хидрантске мреже за гашење пожара („Службени гласник РС“, број 3/18),
- Правилником о техничким нормативима за приступне путеве, окретнице и уређене платое за ватрогасна возила у близини објекта повећаног ризика од пожара („Службени лист СРЈ“, број 8/95).

При планирању и пројектовању објеката обавезна је примена Правилника о техничким нормативима за заштиту високих објеката од пожара („Службени гласник РС“, бр. 80/15, 67/17 и 103/18).

#### Мере заштите од удара грома

Заштита од удара грома треба да се обезбеди изградњом громобранске инсталације, која ће бити правилно распоређена и правилно уземљена.

#### Склањање људи, материјалних и културних добара

Склањање људи, материјалних и културних добара обухвата планирање и коришћење постојећих склоништа, других заштитних објеката, прилагођавање нових и постојећих комуналних објеката и подземних саобраћајница, као и објеката погодних за заштиту и склањање, њихово одржавање и коришћење за заштиту људи од природних и других несрећа.

Као други заштитни објекти користе се подрумске и друге подземне просторије, прилагођене за склањање људи и материјалних добара.

Као јавна склоништа могу се користити и постојећи комунални, саобраћајни и други инфраструктурни објекти испод површине тла, прилагођени за склањање.

Изградња, прилагођавање комуналних, саобраћајних и других подземних објеката за склањање становништва врши се у складу са прописима.

#### Мере заштите од ратних дејстава

У обухвату Плана нема посебних услова и захтева за прилагођавање потребама одбране земље.

## 8. СПРОВОЂЕЊЕ ПЛАНА

Начин спровођења Плана дат је на графичком приказу број 2 „Спровођење Плана“ у размери 1:2500. На подручју које је обухваћено Планом, основ за реализацију је овај план.

## 9. ПРАВИЛА ГРАЂЕЊА

На графичком приказу број 3 „План намене површина, саобраћаја, нивелације и регулације“ у размери 1:2500, дефинисана је намена и спратност планираних и постојећих објеката на грађевинским парцелама.

### 9.1. Правила за формирање грађевинске парцеле

Планом су дефинисани елементи за формирање грађевинских парцела површина јавне намене. У пододелу 2.1. План регулације површине јавне намене дефинисане су површине јавне намене.

На графичком приказу број 4 „План регулације површина јавне намене“ у размери 1:2500, дати су елементи парцелације, односно препарцелације за површине јавне намене.

Грађевинска парцела, која је намењена за специјалну намену, формира се спајањем постојећих парцела и делова постојећих парцела. Обавезно је обједињавање парцела, које је приказано на графичком приказу број 4 „План регулације површина јавне намене“, у размери 1:2500, у циљу формирања грађевинске парцеле намењене за комплекс окружног затвора.

За грађење објеката јавне намене у јавној својини могуће је формирање грађевинске парцеле у складу са посебним случајевима формирања грађевинске парцеле сходно Закону о планирању и изградњу.

Изградња објеката на комплексу могућа је у фазама, према просторним потребама, да би се у крајњој фази реализације формирала целина комплекса.

Обавезно је спајање парцеле број 10297 са делом парцеле број 830/5, које се налазе у намени породично становање и које ће на тај начин чинити јединствену грађевинску парцелу. Тако јединствену парцелу није дозвољено парцелисати на две или више парцела.

За парцелу број 115/3, на графичком приказу број 4 „План регулације површина јавне намене“ у размери 1:2500, дат је предлог парцелације.

### 9.2. Правила уређења и правила грађења за површине јавних намена – специјална намена (Окружни затвор)

Унутар простора предвиђеног за специјалну намену налазе се објекти окружног затвора, управна зграда, објекти за затворенике, као и помоћни објекти. Постојеће објекте могуће је реконструисати, доградити и надоградити до спратности П+3.

На простору је могућа изградња нових објеката спратности од П до П+3. Уколико се гради објекат ниже спратности од П+3, поткровна етажа се изводи са надзитком максималне висине 1,60 m и нагибом кровних равни до 33 %, или се изводи као повучени спрат.



Планирана је изградња нове зграде притвора, кула осматрачница (није ограничено висином ни спратношћу), помоћних објеката, зидова и ограда. Положај нових објеката за смештај затвореника планира се у западном, неизграђеном делу комплекса, а у северном делу комплекса, који је намењен за економско двориште, могућа је изградња нових помоћних и других објеката, до дозвољеног индекса заузетости.

Комплекс окружног затвора се планира као једна целина, спајањем парцела према графичком приказу број 4 „План регулације површина јавне намене“ у размери 1:2500, а чиниће га постојећи објекти окружног затвора, као и ново-планирани објекти.

Индекс заузетости је максимално 30 %. На простору се може градити већи број објеката, све до дозвољеног индекса заузетости.

Грађевинска линија дефинише се према графичком приказу број 3 „План намене површина, саобраћаја, нивелације и регулације“ у размери 1:2500. Грађевинска линија удаљена је минимум 15 m од регулационе линије са северне, западне и јужне стране обухвата Плана, док је од регулационе линије са источне стране удаљена 35 m, због интерне саобраћајнице у овом делу комплекса. Од овако дефинисане грађевинске линије изузимају се портирнице, зидови, спољне ограде и сл.

Планирати да сви спољни зидови нових објеката буду од армираног бетона.

Могуће је задржати постојећу ограду комплекса, а могуће је и изградити нову, у складу са одговарајућим стандардима. Унутар комплекса окружног затвора је затворени део, око кога су високи, бетонски, оградни зидови висине 5 m. Око нових објеката за смештај затвореника такође планирати ограду висине до 5 m, а у складу са одговарајућим стандардима, тако да се обезбеди потребна сигурност.

Приликом изградње објеката обавезна је примена хигијенско-техничких, еколо-шких, противпожарних и других услова, и одговарајућа инфраструктурна опремљеност.

### **9.3. Правила уређења и правила грађења за површине осталих намена – породично становање**

Породично становање планирано је на парцелама бр. 10297, 115/3 и на делу парцеле број 830/5.

На парцели се планира изградња једног породичног стамбеног објекта са највише три јединице (стамбене и/или пословне).

Максимална дозвољена спратност је три корисне етажне, односно П+1+Пк уз могућност коришћења сутеренске (подрумске) етажне, ако не постоје сметње геотехничке или хидротехничке природе.

Индекс заузетости је максимално 40 %, индекс изграђености је до 0,8.

У оквиру парцеле, у засебним приземним објектима или у оквиру самог стамбеног објекта, могуће је планирати и ванстамбене садржаје (пословне делатности, радионице, гараже, оставе и сл.), до прописаног индекса заузетости, који не угрожавају становање и који не утичу негативно на животну средину, а максимална развијена површина стамбеног објекта не може прећи 480 m<sup>2</sup> нето.

Дозвољена је изградња и чисто пословног објекта без становања на парцели, али не и типа хале, у којој би се вршила производна или складишна делатност. Могу се адаптирати постојећи простори или градити нови за терцијарне делатности, и то за трговину, угоститељство, услужно занатство, финансије, техничке услуге, образовање, културу, здравство, социјално старање, спорт и рекреацију и сл. Пословне просторије, производне хале и радионице за оне занатске делатности које производе гасове, отпадне воде, буку, вибрације или друга могућа штетна дејства на становање (радионице за столарске, браварске, аутомеханичарске, заваривачке и ковачке радове, за ливење, бојење, пескарење, дробљење, паковање, мељаву и сл.), не дозвољавају се унутар простора обухваћеног Плана.

Паркирање и гаражирање возила за сопствене потребе мора се обезбедити на парцели (један стан, једно паркинг-место).

Кота приземног, нестамбеног дела објекта је 0,2 m виша од нивелете, а стамбеног дела је максимално 1,2 m виша од нивелете (денивелација до 1,2 m савладава се унутар објекта).

Подрумом се сматра подземна етажа која се налази потпуно испод нивелете главне саобраћајнице према којој је објекат оријентисан (уличног тротоара), а сутереном се сматра етажа која је делом изнад те нивелете, али тако да кота приземља не буде виша од 1,20 m; сутерен се може користити за трајан боравак људи (за пословање, не и за становање); по правилу, сутеренске просторије није могуће гравитационо прикључити на канализацију.

Нагиб кровних равни је максимално 33°, а максимална висина надзатка поткровне етажне је 1,6 m.

#### **Породично становање на парцели број 10297 и делу парцеле број 830/5**

Обавезно је спајање парцеле број 10297 са делом парцеле број 830/5 у јединствену грађевинску парцелу.

Главни објекат се може градити као слободностојећи.

Растојање између грађевинске и регулационе линије је од 0 до 3 m.

Објекат се може градити са минималним удаљењем од суседног стамбеног објекта 4 m, а од границе суседне парцеле 1,5 m са једне и 2,5 m са друге стране.

#### **Породично становање на парцели број 115/3**

На парцели број 115/3 дозвољена је изградња слободностојећих и двојних објеката.

Минимална површина парцеле је 300 m<sup>2</sup>. Минимална ширина уличног фронта је 12 m.

Растојање између грађевинске и регулационе линије је од 3 m до 5 m.

Слободностојећи тип објекта може се градити са минималним удаљењем од суседног стамбеног објекта 4 m, а од границе суседне парцеле 1,5 m са једне и 2,5 m са друге стране. Двојни објекат се може градити са обавезним колским пролазом од 2,5 m, а са удаљењем од суседових главних неприслоњених објеката минимално 4 m.

За двојне објекте минимална површина парцеле је 400 m<sup>2</sup> (2 × 200 m<sup>2</sup>), а ширина уличног фронта парцеле је 16 m (2 × 8 m).

## 9.4. Правила за опремање простора инфраструктуром

### 9.4.1. Услови за реализацију саобраћајних површина

За изградњу нових и реконструкцију постојећих саобраћајних површина обавезно је поштовање одредби:

- Закона о путевима („Службени гласник РС“, бр. 41/18 и 95/18 – др. закон),
- Закона о безбедности саобраћаја на путевима („Службени гласник РС“, бр. 41/09, 53/10, 101/11, 32/13 – УС, 55/14, 96/15 – др. закон, 9/16 – УС, 24/18, 41/18, 41/18 – др. закон, 87/18, 23/19 и 128/20 – др. закон),
- Закона о заштити од пожара и осталих прописа који регулишу ову област,
- Правилника о условима које са аспекта безбедности саобраћаја морају да испуњавају путни објекти и други елементи јавног пута („Службени гласник РС“, број 50/11),
- Правилника о техничким стандардима планирања, пројектовања и изградње објеката, којима се осигурава несметано кретање и приступ особама са инвалидитетом, деци и старим особама,
- Правилник о општим правилима за парцелацију, регулацију и изградњу („Службени гласник РС“, број 22/15).

На прелазу тротоара преко коловоза (минималне ширине 3 м) и дуж тротоара, извршити типско партерно уређење тротоара у складу са Правилником о техничким стандардима планирања, пројектовања и изградње објеката, којима се осигурава несметано кретање и приступ особама са инвалидитетом, деци и старим особама.

Препорука је да се тротоари израђују од монтажних бетонских елемената или плоча који могу бити и у боји, а све у функцији вођења, раздвајања и обележавања различитих намена саобраћајних површина. Поред обликовног и визуелног ефекта, то има и практичну сврху код изградње и реконструкције комуналних водова (инсталација). Коловоз и бицикличке стазе завршно обрађивати асфалтним застором.

Ширина коловоза у уличној мрежи износи од 5 до 6 м, а у једносмерним улицама 3,5 м. Радијуси кривина на укрштању саобраћајница су минимално 4 м. На саобраћајницама где саобраћају возила јавног превоза путника радијуси кривина треба да су минимално 8 м.

Тротоари за двосмерно кретање пешака морају бити минималне ширине 1,6 м, а за једносмерно кретање 0,8 м.

#### Услови и начин обезбеђивања приступа парцели

Поред постојећих, омогућава се изградња нових саобраћајних прикључака у складу са потребама функционисања комплекса специјалне намене. Прикључак на сервисну саобраћајницу Државног пута А1 (ауто-пут Е-75) није дозвољен.

Колски приступ парцели број 10297 дозвољен је из постојеће Улице Олге Пенавин док на планирани продужетак (уз источну границу парцеле) није дозвољен. Дозвољен је један колски прикључак на удаљености већој од 10 м од зоне будуће раскрснице.

На прелазу колског прилаза парцелама преко тротоара, односно бицикличке стазе, нивелационо решење колског прилаза мора бити такво да су тротоар и бицикли-стичка стаза у континуитету и увек у истом нивоу. Овакво решење треба применити ради указивања на приоритетно кретање пешака и бициклиста, у односу на возила која се крећу колским прилазом.

#### Паркирање и гаражирање возила

Изградњу паркинга извршити у складу са SRPS U. S4.234:2020, којим су дефинисане мере и начин обележавања места за паркирање за различите врсте паркирања.

Такође је потребно извршити резервацију паркинга у складу са Правилником о техничким стандардима планирања, пројектовања и изградње објеката, којима се осигурава несметано кретање и приступ особама са инвалидитетом, деци и старим особама. Близу улаза, односно излаза резервисати простор за паркирање возила инвалида у складу са Правилником о техничким стандардима планирања, пројектовања и изградње објеката, којима се осигурава несметано кретање и приступ особама са инвалидитетом, деци и старим особама.

### 9.4.2. Правила за реализацију водне инфраструктуре

#### Услови за изградњу водоводне мреже

Трасу водоводне мреже полагасти у зони јавне површине (ако је урбана средина), између две регулационе линије у уличном фронту, по могућности у зеленом појасу једнострано, или обострано, уколико је улични фронт шири од 20 м.

Трасе ровова за полагање водоводне инсталације се постављају тако да водоводна мрежа задовољи прописана одстојања у односу на друге инсталације и објекте инфраструктуре.

Минимално хоризонтално растојање водоводне мреже од других инсталација и објеката инфраструктуре је 0,7–1,0 м, а вертикално растојање водоводне мреже од других инсталација и објеката инфраструктуре 0,5 м.

Задате вредности су растојања од спољне ивице новог цевовода до спољне ивице инсталација и објеката инфраструктуре.

Уколико није могуће испоштовати тражене услове пројектом предвидети одговарајућу заштиту инсталација водовода.

Није дозвољено полагање водоводне мреже испод објеката високоградње. Минимално одстојање од темеља објеката износи од 1,0 м, али тако да не угрожава стабилност објеката.

Дубина укопавања водоводних цеви износи 1,2–1,5 м мерено од коте терена, а на месту планираног прикључка на постојећи цевовод, дубину прикључка свести на дубину постојећег цевовода.

На проласку цевовода испод пута предвидети заштитне цеви на дужини већој од ширине пута за минимум 1,0 м, са сваке стране.

На траси новог дистрибутивног водовода предвидети одговарајући број хидраната у свему према важећим прописима. Предност дати уградњи надземних хидраната.

Јавно комунално предузеће „Водовод и канализација“ Нови Сад обезбеђује у нормалним условима водоснабдевања количине воде од 5 л/с са притиском од 0,5 бара, за потребе противпожарне заштите (хидрантска мрежа, спринклер систем, ...).

За потребе санитарне воде у нормалним условима водоснабдевања Јавно комунално предузеће „Водовод и канализација“ Нови Сад обезбеђује притисак на месту прикључења од 2,5 бара.

### Водоводни прикључци

Снабдевање водом из јавног водовода врши се прикључком објекта на јавни водовод.

Прикључак на јавни водовод почиње од споја са водоводном мрежом, а завршава се у склоништу за водомер, закључно са мерним уређајем.

Пречник водоводног прикључка са величином и типом водомера одређује пројектант на основу претходно урађеног хидрауличног прорачуна унутрашњих инсталација за објекат, а одобрава Јавно комунално предузеће „Водовод и канализација“ Нови Сад, а у складу са техничким нормативима, Одлуком о условима и начину организовања послова у вршењу комуналних делатности испоруке воде и уклањања вода („Службени лист Града Новог Сада“, бр. 60/10, 8/11 – исправка, 38/11, 13/14, 59/16, 59/19 и 59/20) и Правилником о техничким условима за прикључење на технички систем за водоснабдевање и технички систем канализације („Службени лист Града Новог Сада“, број 13/94).

Свака грађевинска парцела са изграђеним објектом мора имати засебан прикључак.

Индивидуални водомери, за мерење потрошње воде за пословне објекте, постављају се у засебно изграђеним шахтовима који су лоцирани ван објекта, на парцели корисника, 0,5 m од регулационе линије.

Потребан пречник и положај прикључка треба бити дефинисан пројектом унутрашњих инсталација објекта који се прикључује.

Извођење прикључка водовода, као и његова реконструкција су у надлежности Јавног комуналног предузећа „Водовод и канализација“ Нови Сад.

### Услови за изградњу канализационе мреже

Трасу мреже опште и фекалне канализације полагају у зони јавне површине између две регулационе линије у уличном фронту једнострано, или обострано, уколико је улични фронт шири од 20 m.

Минимални пречник фекалне канализације је Ø 200 mm, а опште канализације Ø 250 mm.

Трасе фекалне и опште канализације се постављају тако да се задовоље прописана одстојања у односу на друге инсталације и објекте инфраструктуре.

Минимално хоризонтално растојање од других инсталација и објеката инфраструктуре је 1,0 m, а вертикално 0,5 m.

Није дозвољено полагање отпадне канализације испод објеката високоградње. Минимално одстојање од темеља објекта износи 1,0 m, али тако да не угрожава стабилност објеката.

Сви објекти за сакупљање и третман отпадних вода морају бити водонепропусни и заштићени од продирања у подземне издане и хаваријског изливања.

Минимална дубина изнад канализационих цеви износи 1,3 m, мерено од горње ивице цеви (уз испуњење услова прикључења индивидуалних објеката), а на месту планираног прикључка на постојећи цевовод, дубину прикључка свести на дубину постојећег цевовода.

На траси предвидети изградњу довољног броја ревизионих шахтова на прописаном растојању од 160 до 200 DN, а максимум 50,0 m.

Канализација атмосферских вода са саобраћајних и манипулативних површина пре упуштања у атмосферску канализацију или канализацију општег типа Града Новог Сада, мора проћи третман на сепаратору лаких нафтних деривата и песколону.

Директно одвођење атмосферских вода са уређених водонепропусних површина и са кровова објеката у јавну канализацију ограничава се на 30 l/s/ha, при прорачуну са количином која одговара двадесетоминутној киши повратног периода две године – усвојити 120 l/s/ha.

Све количине изнад наведених вредности морају се прихватити ретензијом и поступно упуштати у планирану атмосферску канализацију.

Ретензија за прихват атмосферских вода се мора пројектовати унутар парцеле корисника.

Прихват канализације отпадних вода планирати из санитарних чворова и кухиња.

Отпадне воде морају задовољити услове дефинисане Одлуком о санитарно-техничким условима за испуштање отпадних вода у јавну канализацију („Службени лист Града Новог Сада“, бр. 17/93, 3/94 10/01 и 47/06 – др. одлука). Уколико исте не задовољавају наведене услове, морају имати одговарајући предtretман.

### Канализациони прикључци

Прикључак на отпадну канализацију почиње од споја са мрежом, а завршава се у ревизионом шахту.

Пречник канализационог прикључка одређује пројектант, а одобрава Јавно комунално предузеће „Водовод и канализација“ Нови Сад, на основу претходно урађеног хидрауличног прорачуна у складу са тим објектом, техничким нормативима, Одлуком о условима и начину организовања послова у вршењу комуналних делатности испоруке воде и уклањања вода и Правилником о техничким условима за прикључење на технички систем за водоснабдевање и технички систем канализације.

Свака грађевинска парцела са изграђеним објектом мора се прикључити на канализациону мрежу, ако је она изграђена.

Прикључење већих пословних објеката врши се минималним пречником DN 200 mm.

Ревизионо окно лоцира се на парцели корисника, на 0,5 m од регулационе линије.

Индустријски објекти и други објекти чије отпадне воде садрже штетне материје, могу се прикључити на канализациону мрежу само ако се испред прикључка угради уређај за пречишћавање индустријских отпадних вода до прописаног квалитета упуштања у канализацију.

Објект који се водом снабдева из сопственог изворишта може се прикључити на отпадну канализацију под условом да постави водомер за мерење исцрпљене воде.

Прикључење подрумских и сутеренских просторија, као и базена на канализациони систем дозвољава се само преко аутономног постројења, препумпавањем.

Код решавања одвода употребљених вода поступити по Одлуци о санитарно-техничким условима за испуштање отпадних вода у јавну канализацију.

Зауљене атмосферске воде са манипулативних површина као и воде од прања и одржавања тих површина (претакачка места, точећа места, паркинг и сл.) посебном мрежом спровести кроз таложник за механичке нечистоће и сепаратор уља и масти и лаких течности и тек потом испуштати у реципијент.

Санитарно-фекалне отпадне воде могу се без пречишћавања испуштати у јавну канализациону мрежу, уз поштовање услова и сагласности надлежног јавног комуналног предузећа.

Технолошке воде се могу испуштати у јавну канализацију. Зависно од потреба, код загађивача предвидети изградњу уређаја за предтретман технолошких отпадних вода, тако да њихов квалитет задовољава санитарно-техничке услове за испуштање у јавну канализацију, а у складу са Уредбом о граничним вредностима емисије загађујућих материја у воде и роковима за њихово достизање, Прилог 2, Глава III, Табела 1.

Извођење прикључка канализације, као и његова реконструкција су у надлежности Јавног комуналног предузећа „Водовод и канализација“ Нови Сад.

### **Водни услови**

Локација простора обухвата Плана припада сливу реке Дунав и водном подручју Дунав.

Уз северну границу обухвата Плана налазе се мелиоративни канали Стари Пашњак и зацељвени део канала Пашњак, односно број 110. Катастарске парцеле канала Стари Пашњак су бр. 117/5 и 117/7 КО Нови Сад IV, а парцеле канала Пашњак су бр. 117/8, 116/2 и 116/5 КО Нови Сад IV.

### Услови за планирање објеката у зони мелиорационог канала/водотока

Континуитет и правац инспекционих стаза у обалном појасу мелиорационог канала/водотока, обострано, најмање ширине 5,0 m мора се сачувати за пролаз и рад механизације за одржавање мелиорационог канала/водотока.

У овом појасу није дозвољена изградња објеката, садња дрвећа, орање и копање земље и обављање других радњи којима се ремети функција или угрожава стабилност мелиорационог канала и предузимање радњи којим се омета редовно одржавање канала.

Подземне објекте поставити најмање 1,0 m испод коте терена и обезбедити их од утицаја механизације за одржавање канала. Кота терена је кота обале у зони радно-инспекционе стазе.

### Подземно укрштање

Укрштање објекта са мелиорационим каналом пројектовати као укрштање испод дна канала тако да се горња

ивица заштите линијског објекта постави најмање 1,0 m испод пројектоване коте дна канала, у пуној ширини канала у нивоу терена. Укрштање са каналом пројектовати што ближе углу од 90°.

### Надземно укрштање

Укрштање објекта са мелиорационим каналом постављањем инсталације преко конструкције пропуста/моста, пројектовати према следећим условима:

- при качењу инсталације на конструкцију пропуста/моста, доњу ивицу заштите инсталације поставити изнад светлог отвора пропуста/моста;
- при постављању инсталације кроз саобраћајницу/банкину преко пропуста/моста, доњу ивицу заштите инсталације поставити на одстојању најмање 10 cm изнад горње ивице цеви/конструкције пропуста/моста;
- у случају реконструкције пропуста/моста, сву одговорност у вези линијског објекта, додатне радове и трошкове (измештање, поновно враћање и др.), сноси инвеститор/корисник линијског објекта.

### Укрштање објекта са мелиорационим каналом постављањем инсталације изнад канала

Инсталацију поставити на конструкцију/носач чији су стубови постављени изван радно-инспекционе стазе; висину конструкције/носача одредити тако да не омета редовно одржавање канала.

### Паралелно вођење

Постављање објекта на водном земљишту, паралелно са мелиорационим каналом, пројектовати тако да се траса инсталације води по линији границе парцеле водног земљишта (парцела канала), односно унутар парцеле водног земљишта, на одстојању највише до 1,0 m од границе парцеле, и да је управно растојање између трасе инсталације и ивице обале канала најмање 5,0 m. Постављање линијског објекта изван парцеле водног земљишта, паралелно са мелиорационим каналом, пројектовати тако да је управно растојање између трасе инсталације и ивице обале канала најмање 5,0 m.

### Водоснабдевање

Водоснабдевање локалитета реализовати преко прикључка на јавну водоводну мрежу према условима/сагласности јавног комуналног предузећа.

### Отпадне воде

Пројектовати сепаратни систем канализационе мреже и то посебно за условно чисте атмосферске воде, запрљане атмосферске воде и санитарно-фекалне отпадне воде.

У површинске и подземне воде, забрањено је испуштати било какве воде осим условно чистих атмосферских и пречишћених отпадних вода чији квалитет обезбеђује одржавање минимално доброг еколошког статуса (II класа воде) реципијента, према Уредби о класификацији вода.

Квалитет ефлуента треба да задовољава граничне вредности прописане Уредбом о граничним вредностима емисије загађујућих материја у воде и роковима за њихово достизање и Уредбом о граничним вредностима



приоритетних и приоритетних хазардних супстанци које загађују површинске воде и роковима за њихово достизање.

Достизање граничних вредности емисије загађујућих материја не може да се врши путем разблажења, према Уредби о граничним вредностима емисије загађујућих материја у воде и роковима за њихово достизање.

Условно чисте атмосферске воде, могу се без пречишћавања, путем интерне атмосферске мреже и преко уређених испуста, одвести у јавну атмосферску канализацију, према условима надлежног комуналног предузећа, као и на зелене површине или ретенциони простор унутар парцеле, у мелиорациони канал или путни канал, према условима власника.

Атмосферске воде са запрљаних/зауљених површина (манипулативни простор, паркинг, саобраћајнице и др.) пречистити на уређају за примарно пречишћавање потенцијално запрљаних атмосферских вода (сепаратор са таложником) ради издвајања минералних и других уља и брзоталоживих честица.

Санитарно-фекалне отпадне воде прикључити на јавну канализациону мрежу, према општем концепту канализације, пречишћавања и диспозиције отпадних вода на нивоу насеља и условима/сагласности надлежног јавног комуналног предузећа. Уважити и све друге услове које за пречишћавање и диспозицију отпадних вода пропише надлежно јавно комунално предузеће.

Планском документацијом предвиђена су таква планска решења којима се не угрожава стабилност водних објеката, водног режима и квалитет подземних и површинских вода.

#### **9.4.3. Правила за уређење енергетске инфраструктуре и електронских комуникација**

##### **Услови за прикључење на електроенергетску мрежу**

Прикључење објеката на електроенергетску мрежу решити изградњом планиране ТС или прикључењем на нисконапонску мрежу изградњом прикључка који се састоји од прикључног вода, кабловске прикључне кутије (КПК) и ормана мерног места (ОММ). Прикључни вод изградити подземно, од постојећег или планираног вода у улици, или директно из ТС. Детаљније услове за прикључење и изградњу прикључног вода и положај КПК и ОММ-а прибавити од „ЕПС Дистрибуција“ д.о.о. Београд, Огранак „Електроди-стрибуција Нови Сад“.

##### **Услови за прикључење на гасоводну мрежу**

Снабдевање објеката топлотном енергијом решити прикључењем на дистрибутивну гасоводну мрежу. Прикључак и положај прикључка (мерно-регулационог сета – станице) пројектовати и изградити према условима надлежног дистрибутера.

##### **Услови за прикључење на мрежу електронских комуникација**

Прикључење објеката у систем електронских комуникација решити изградњом прикључка (подземне мреже оптичких или бакарних проводника) од постојеће или планиране уличне мреже до приступачног места на фасади

или у унутрашњости објекта, где ће бити смештен типски телекомуникациони орман. Детаљније услове за прикључење прибавити од надлежног оператера.

Прикључак на заједнички антенски систем извести према условима надлежног оператера.

Прикључак на кабловски дистрибутивни систем извести према условима локалног дистрибутера.

## **10. УСЛОВИ ПРИСТУПАЧНОСТИ**

Приликом пројектовања објеката (прилаза, хоризонталних и вертикалних комуникација), саобраћајних и пешачких површина, треба применити Правилник о техничким стандардима планирања, пројектовања и изградње објеката, којима се осигурава несметано кретање и приступ особама са инвалидитетом, деци и старим особама, односно у складу са важећим прописима који регулишу ову област, како би се обезбедило несметано кретање деце, старих, особа са отежаним кретањем и особа са инвалидитетом.

У оквиру сваког појединачног паркиралишта обавезно предвидети резервацију и обележавање паркинг-места за управно паркирање возила инвалида.

## **11. СТЕПЕН КОМУНАЛНЕ ОПРЕМЉЕНОСТИ ПО ЦЕЛИНАМА И ЗОНАМА ИЗ ПЛАНСКОГ ДОКУМЕНТА, КОЈИ ЈЕ ПОТРЕБАН ЗА ИЗДАВАЊЕ ЛОКАЦИЈСКИХ УСЛОВА И ГРАЂЕВИНСКЕ ДОЗВОЛЕ**

У циљу обезбеђења одговарајућих саобраћајних и инфраструктурних услова за реализацију планираних садржаја потребно је обезбедити приступ јавној саобраћајној површини, која је изграђена или Планом предвиђена за изградњу.

Потребан степен комуналне опремљености подразумева решење у снабдевању водом, одвођењу отпадних вода и снабдевању електричном и топлотном енергијом.

Комунално опремање ће се обезбедити прикључењем на изграђену или планирану водоводну, канализациону, електроенергетску и термоенергетску мрежу. Изузетно, прикључење на енергетску инфраструктуру није обавезно за објекте који ће испуњавати највише стандарде у енергетској сертификацији зграда, односно који ће имати таква техничко-технолошка решења која ће обезбедити снабдевање енергијом независно од комуналне инфраструктуре уз поштовање свих еколошких стандарда.

Евентуалне потребе за технолошким водом за заливање могуће је обезбедити из подземних водоносних слојева, преко бушеног бунара на сопственој парцели.

## **12. ПРИМЕНА ПЛАНА**

Доношење овог плана омогућава издавање информације о локацији, локацијских услова и решења о одобрењу за извођење радова за које се не издаје грађевинска дозвола.

Закони и подзаконски акти наведени у Плану су важећи прописи, а у случају њихових измена или доношења нових, примениће се важећи пропис за одређену област.

Саставни део Плана су следећи графички прикази:

	Размера
1.1. Извод из Генералног урбанистичког плана града Новог Сада до 2030. године.....	A4
1.2. Извод из Плана генералне регулације простора за породично становање уз Темерински и Сентандрејски пут са окружењем у Новом Саду – План претежне намене земљишта .....	A3
2. Спровођење Плана.....	1:2500
3. План намене површина, саобраћаја, нивелације и регулације.....	1:2500
4. План регулације површина јавне намене .....	1:2500
5. План водне инфраструктуре.....	1:2500
6. План енергетске инфраструктуре и електронских комуникација.....	1:2500
7. Синхрон план инфраструктуре и зеленила .....	1:2500
8. Попречни профили .....	1:100
9. Типско решење партерног уређења тротоара на прилазу пешачком прелазу преко коловоза у вези са несметаним кретање лица са посебним потребама.....	1:200.

План генералне регулације окружног затвора у Новом Саду садржи текстуални део који се објављује у „Службеном листу Града Новог Сада“, и графичке приказе израђене у три примерка, које својим потписом оверава председник Скупштине Града Новог Сада.

По један примерак потписаног оригинала Плана чува се у Скупштини Града Новог Сада, Градској управи за урбанизам и грађевинске послове, и у Јавном предузећу „Урбанизам“ Завод за урбанизам Нови Сад.

Документациона основа овог плана чува се у Градској управи за урбанизам и грађевинске послове.

План генералне регулације окружног затвора у Новом Саду доступан је на увид јавности у згради Скупштине Града Новог Сада, Жарка Зрењанина број 2, и путем интернет стране [www.skupstina.novisad.rs](http://www.skupstina.novisad.rs).

Ступањем на снагу овог плана престају да важе План генералне регулације простора за породично становање уз Темерински и Сентандрејски пут са окружењем у Новом Саду („Службени лист Града Новог Сада“, бр. 30/14 и 75/16) и План детаљне регулације Шумица у Новом Саду („Службени лист Града Новог Сада“, број 28/21) у делу који је обухваћен овим планом.

План ступа на снагу осмог дана од дана објављивања у „Службеном листу Града Новог Сада“.

РЕПУБЛИКА СРБИЈА  
АУТОНОМНА ПОКРАЈИНА ВОЈВОДИНА  
ГРАД НОВИ САД  
СКУПШТИНА ГРАДА НОВОГ САДА  
Број: 35-693/2022-I  
30. јун 2023. године  
НОВИ САД

*Председница*

**МSc Јелена Маринковић Радомировић, с.р.**

## 621

На основу члана 35. став 7. Закона о планирању и изградњи („Службени гласник РС“, бр. 72/09, 81/09 – исправка, 64/10 – УС, 24/11, 121/12, 42/13 – УС, 50/13 – УС, 98/13 – УС, 132/14, 145/14, 83/18, 31/19, 37/19 – др. закон, 9/20 и 52/21) и члана 39. тачка 7. Статута Града Новог Сада („Службени лист Града Новог Сада“, број 11/19), Скупштина Града Новог Сада на ХLI седници од 30. јуна 2023. године, доноси

### ПЛАН ДЕТАЉНЕ РЕГУЛАЦИЈЕ ДЕЛА КУПУСИШТА У ФУТОГУ

#### УВОД

Планом детаљне регулације дела Купусишта у Футогу (у даљем тексту: План) обухваћен је простор у североисточном делу грађевинског подручја насељеног места Футог, површине 47,42 ha.

Са источне стране, граница Плана ослоњена је на осовину Руменачке улице. Јужна граница Плана поклапа се са осовинама Улица Здравка Челара, Првомајске и Улице Тозе Марковића. Западна граница Планом обухваћеног простора прати осовину Улице Бранка Радичевића. На северу, граница Плана се поклапа са осовином планираног продужетка Улице Наде Димић.

#### ТЕКСТУАЛНИ ДЕО ПЛАНА

#### I. ОПШТИ ДЕО

##### 1. ОСНОВ ЗА ИЗРАДУ ПЛАНА

План је израђен на основу Одлуке о изради плана детаљне регулације дела Купусишта у Футогу, коју је донела је Скупштина Града Новог Сада на XXI седници од 29. новембра 2021. године („Службени лист Града Новог Сада“, број 51/21).

Плански основ за израду Плана је План генералне регулације насељеног места Футог („Службени лист Града Новог Сада“ бр. 45/15, 21/17, 55/20, 25/21 и 28/21) (у даљем тексту: План генералне регулације), који је за простор обухваћен Планом дефинисао обавезу израде плана детаљне регулације.

Планом генералне регулације, обухваћени простор је у највећој мери намењен породичном становању. Садржаји општеградског центра смештени су у средишњем делу простора, у блоковима између Индустијске и Првомајске улице. Линијски центри планирани су уз Првомајску улицу и Улицу Бранка Радичевића. У средишту простора, јужно од блока намењеног садржајима општеградског центра, Планом генералне регулације предвиђен је развој образовних комплекса: основне школе и предшколске установе.

Поред Плана генералне регулације, од значаја за израду Плана је и важећи План детаљне регулације дела Купусишта у Футогу („Службени лист Града Новог Сада“, број 37/08), (у даљем тексту: План детаљне регулације), према ком је обухваћени простор првенствено намењен породичном становању (са могућношћу развоја већег процента пословних делатности у одређеним зонама), централним функцијама, образовању (основна школа и предшколска установа) и саобраћајним површинама.

## 2. ИЗВОД ИЗ ПЛАНА ГЕНЕРАЛНЕ РЕГУЛАЦИЈЕ

### ПРАВИЛА УСМЕРАВАЈУЋЕГ КАРАКТЕРА ЗА ИЗРАДУ ПЛАНОВА ДЕТАЉНЕ РЕГУЛАЦИЈЕ

#### „Део просторне целине 1

##### **Породично становање**

План детаљне регулације је основ за реализацију породичног становања у оквиру већег дела просторне потцелине IV Зона Купусишта и део према Ветернику, док је основ за реализацију породичног становања у оквиру мањег дела просторних потцелина I Нови Футог и V Средња зона у Футогу. (...)

На грађевинским парцелама намењеним породичном становању могу се градити: стамбени објекти, стамбено-пословни објекти (са пословањем до 50 % површине објекта), пословно-стамбени (са пословањем до 50–70 % површине објекта), пословни објекти, али са оним делатностима чије пословање не угрожава становање.

Дозвољена спратност главног објекта је П–П+1+Пк..

Поред главног објекта, на парцели је могућа изградња приземних помоћних и пратећих објеката (летње кухиње, остава, котларнице и сл.) и гаража, као и пословних објеката за делатности које не угрожавају становање, до дозвољеног максималног индекса заузетости.

Највећи дозвољени индекс заузетости је 40 %.

Максималан број стамбених и пословних јединица на парцели је 4.

У југозападном делу грађевинског подручја, у блоку између Улице царице Милице, нових улица и насипа, могу се планирати објекти становања резиденцијалног типа, на парцелама до 5000 m<sup>2</sup> и нето развијених површина већих од 480 m<sup>2</sup>. Дозвољени индекс заузетости до 40 % дефинисаће се у односу на парцелу максималне површине до 1500 m<sup>2</sup>, што ће бити прецизније разрађено планом детаљне регулације.

У оквиру претежне намене породично становање могућа је реализација ванстамбених садржаја који својим карактером не угрожавају околно становање. Могући садржаји су установе дечије или социјалне заштите (дечије установе, геронтолошки центар и слично) под условом да су мањег капацитета како би се лакше уклопиле у основну намену. Осим наведеног, могућа је реализација објеката за радне активности, под условом да су комплементарне са становањем и то из области терцијарног сектора.

##### **Централне функције**

План детаљне регулације је основ за реализацију просторних целина планираним за централне функције (изузев на парцели бр. 6495), а овим планом су дата усмеравајућа правила за даљу разраду. Локацијска и функционална атрактивност ових простора, са гравитирајућим окружењем, даје му изузетне могућности за планирање функција из области терцијарног сектора, који не загађују животну средину, пре свега у пословне садржаје из области трговине и угоститељства и друге сродне делатности.“

„Дуж саобраћајница Бранка Радичевића и Првомајске на Купусишту планира се породично становање у комбинацији са пословањем (трговина, угоститељство, услужно

занатство, финансије, техничке услуге и сл.), спратности до П+1+Пк. На делу постојећег радног комплекса, између улица Индустијске и Првомајске, планирају се пословне делатности или производно занатство, спратности до П+2.

Максимални индекс заузетости на парцели је 50 %, учешће становања биће дефинисано плановима детаљне регулације.“

##### **„Предшколска установа**

У оквиру просторних целина за које је основ за реализацију план детаљне регулације, планирају се две предшколске установе.

Приликом уређења и грађења нових предшколских установа или реконструкције или изградње на комплексима постојећих установа, треба да се испоштују следећи критеријуми: радијус опслуживања је 600 m, површина објекта треба да буде 8 m<sup>2</sup>/по детету, површина комплекса треба да буде 25–30 m<sup>2</sup>/по детету, неизграђена површина комплекса треба да буде 10–15 m<sup>2</sup>/по детету. Планирана спратност објеката је до П+1. Индекс заузетости је максимално 30 %. Минимум 30 % комплекса мора бити озелењено.

У оквиру Футога могуће је планирати приватне и јавне предшколске установе и у зонама породичног становања или зонама централних функција, у складу са наведеним нормативима за предшколске установе и правилима уређења и грађења за те претежне намене. Тачна локација и површина биће одређени плановима детаљне регулације.

##### **Основна школа**

У оквиру просторних целина за које је основ за реализацију план детаљне регулације, планира се једна основна школа.

Приликом уређења и грађења (реконструкције, доградње или изградње) треба да се испоштују следећи критеријуми: површина објекта треба да буде минимум 7,5 m<sup>2</sup>/ученику, површина учионице треба да буде 2,0 m<sup>2</sup>/ученику, а слободна површина треба да буде 25–30 m<sup>2</sup>/ученику. Оптималан капацитет 500–600 ученика по смени. Планирана спратност објеката је П+1, а помоћних П. Максималан индекс заузетости износи 30 %, а индекс изграђености 0,6.

Школско двориште треба да обухвата отворене површине за физичку културу, слободне и зелене површине и економски део. Неизграђени простор треба да буде организован тако да максимално 50 % чине простори за одмор (мин. 5,0 m<sup>2</sup>/ученику), кретање и спорт, минимално 30 % озелењене травнате површине (школски врт, заштитно зеленило и сл.) и максимално 20 % економски део и саобраћајне површине.“

##### **„Зеленило у оквиру других намена**

Концепт озелењавања предшколске установе треба да је једноставан, рационално распоређених намена, да омогућује лако одржавање, несметано кретање деце. Однос поплочаних површина (стазе, проширења, спортски терени и др.) је 50 % од слободних површина школског дворишта, а 50 % су травнате површине са ниском, средње високом и високом вегетацијом. Ове зелене површине треба да задовољавају норматив од 25 до 30 m<sup>2</sup> по детету. При избору садног материјала приоритет се даје врстама са већом хигијенском и биолошком вредношћу, оним које не садрже израштаје у облику бодљи и отровних бобица. Око

целог комплекса предшколске установе обавезна је поставка зеленог заштитног појаса.“

„Планирани простори уз радне зоне, у зависности од делатности и просторних могућности, морају да садрже зелено заштитно окружење. У смислу одвајања од околних намена, заштите од буке, нечистоћа и ветрова, подижу се вишеслојни зелени појасеви ширине од 10 до 50 и више метара. На овим просторима могуће је организовати рекреацију радника, као и паркирање аутомобила.

Заступљеност зелених површина у радним комплексима зависи од њихове величине. Комплекси величине до 1 ха треба да имају минимално 20 % зелених површина, величине 1–5 ха 25 %, а већи преко 5 ха 30–50 % зелених површина.

Вегетација треба да буде заступљена високим листопадним дрвећем, декоративним, партерним зеленилом и озелењеним жардинијерама. Ободом сваког појединачног комплекса потребно је формирати зелени заштитни појас од високог зеленила.“

### 3. ОПИС ГРАНИЦЕ ОБУХВАТА ПЛАНА

Грађевинско подручје обухваћено Планом налази се у Катастарској општини Футог, унутар описане границе.

За почетну тачку описа границе Плана утврђена је осовинска тачка број 170 која се налази на пресеку осовина улица Наде Димић и Бранка Радичевића. Од ове тачке граница у правцу истоку граница прати осовину планиране улице до пресека са осовином Руменачке улице, затим граница скреће ка југу поменутом осовином до осовинске тачке број 154, односно до пресека са осовином Улице Здравка Челара. Даље, граница скреће ка западу осовином Улице Здравка Челара до осовинске тачке број 151, затим скреће ка северу, прати осовину Првомајске улице до пресека са осовином Улице Тозе Марковића. Од ове тачке граница скреће ка западу, прати осовину Улице Тозе Марковића преко осовинске тачке број 267 до пресека са осовином Улице Бранка Радичевића, односно до осовинске тачке број 166. Даље, граница скреће ка северу осовином Улице Бранка Радичевића и долази до тачке која је утврђена за почетну тачку описа границе Плана.

Планом је обухваћено 47,42 ха.

### 4. ОПИС ПОСТОЈЕЋЕГ СТАЊА

Простор обухваћен Планом представља средишњи део делимично реализоване стамбене зоне Купусиште.

Терен је у потпуности раван. Највећи део подручја користи се као пољопривредно земљиште и у инфраструктурном смислу у потпуности је неопремљен.

Породично становање реализовано је у јужним и западним деловима простора, претежно дуж улица Тозе Марковића, Здравка Челара и Бранка Радичевића. Заједно са породичним становањем, у овим деловима простора мањим делом је реализована и планирана инфраструктура (коловози и тротоари, електро mreжа, водовод, канализација). Породично становање (преовлађујуће спратности П+Пк), карактерише релативно висок степен заузетости објектима на парцелама које су углавном мањих димензија и мање ширине уличног фронта.

У средишту простора, на ограђеним парцелама уз Индустријску улицу, окружен земљиштем које се користи за узгој различитих ратарских култура, налази се комплекс Алатнице „Вокан R&M“ (комплекси некадашњих предузећа за траспорт „Соко“ и за производњу пластике и метала „Сатурн“).

На делу подручја око раскрсница Индустријске улице са улицама Здравка Челара и Тозе Марковића, евидентирани су археолошко налазиште.

## II. ПЛАНСКИ ДЕО

### 1. ПОДЕЛА НА ПРОСТОРНЕ ЦЕЛИНЕ СА ПЛАНИРАНОМ НАМЕНОМ ЗЕМЉИШТА

#### 1.1. Подела простора на просторне целине

Дистрибуција реализованих и планираних садржаја у обухвату Плана одредила је оквире две просторне целине, међусобно подељене осовином Првомајске улице.

##### Просторна целина 1

Планско подручје на простору између осовине Првомајске улице на истоку и западне границе обухвата Плана, поред породичног становања намењује се садржајима општеградског центра, јавним функцијама образовања (основна школа и предшколска установа), јавној зеленој површини и линијском градском центру уз регулацију Улице Бранка Радичевића.

##### Просторна целина 2

Простор између осовине Првомајске улице на западу и источне границе Планом обухваћеног простора, представља простор доминантно породичног становања. Уз западни обод просторне целине, на парцелама у намени породичног становања уз регулацију Првомајске улице, Планом ће се стимулирати развој линијског градског центра.

#### 1.2. Намена земљишта

Просторни развој подручја обухваћеног Планом одређује у потпуности правилна структура планираних блокова и ортогонална улична мрежа директно проистекла из раније реализоване саобраћајне матрице окружења. До северне границе Плана (на траси продужетка Улице Наде Димић), планирани су продужеци улица: Бранка Радичевића, Индустријске, Првомајске и Руменачке. Са западне стране подручје пресецају продужеци улица: Босанске, Саве Мркаља и Душана Кошутића. Са источне стране, управно на трасу Руменачке улице, планирани су продужеци Улица Душана Кошутића и још једне, још увек неименоване улице.

У границама подручја Плана планирају се улице различите ширине уличног профила и различитог нивоа опремљености, сходно својој улози у уличној мрежи. Планом је предвиђено формирање пешачких пролаза у источном делу подручја, који у правцу север-југ у континуитету пресецају издужене стамбене блокове а чијим увођењем ће се значајно скратити пешачке путање.

Породично становање заузима преко 65 % простора и као доминантна намена даје карактер комплетном подручју. Дозвољена је изградња једног (главног) објекта породичног



становања по парцели, максималне спратности П+1+Пк. Помоћни објекти граде се искључиво као приземни. С обзиром на наслеђену уситњену структуру парцела, у појединим деловима простора биће могућа градња двојних кућа.

На парцелама у намени породичног становања, могућ је развој пословних делатности (до 50 % површине корисног простора). На парцелама површине 2000 m<sup>2</sup> и већим, омогућиће се развој социјалних, образовних, здравствених и других садржаја комплементарних основној стамбеној намени простора, све према параметрима за породично становање.

Остале планиране намене и садржаји компатибилни су основној стамбеној функцији простора.

Планским решењем стимулише се развој мешовитих садржаја, дистрибуираних у општеградском центру и линијским центрима, што ће омогућити лакше подмиривање свакодневних потреба локалног становништва и смањити саобраћајна кретања ка центру насеља.

Општеградски центар планира се у средишту подручја као мултифункционални простор намењен садржајима комерцијалног, сервисног и услужног карактера. Спратност објеката у намени општеградског центра планира се у распону од П/ВП до П+2.

На парцелама породичног становања уз доминантне саобраћајне правце и путање интензивних пешачких кретања (улице Бранка Радичевића и Првомајска), планиран је развој линијских центара, према правилима градње за намену породичног становања, али уз обавезан садржај пословања и могућност изградње у целости пословних објеката.

У средишту просторног обухвата Плана, јужно од блокова у намени општеградског центра, планирају се образовни комплекси: основна школа (спратности од П/ВП до П+1) и предшколска установа (максималне спратности П+1).

Раније реализовани делови простора уз јужну и западну границу Плана, сачуваће се у претходно планираним наменама и капацитетима. Даљи просторни развој изграђених целина подразумева осавремењавање и завршетак реализације раније започете саобраћајне и друге инфраструктуре као и унапређење општег квалитета животног простора.

### 1.3. Нумерички показатељи

Бруто површина грађевинског подручја у обухвату Плана: 47,42 ha,

Нето површина грађевинског подручја у обухвату Плана: 37,37 ha,

Табела: Биланс површина

НАМЕНА	површина (ha)	процент (%)
Породично становање	32,42	68,37
Општеградски центар	3,19	6,73
Основна школа	1,01	2,13
Предшколска установа	0,41	0,86
Зелена површина	0,32	0,68

Саобраћајне површине	10,05	21,19
Траформаторске станице	0,02	0,04
<b>УКУПНО</b>	<b>47,42</b>	<b>100,00</b>

## 2. ПЛАН РЕГУЛАЦИЈЕ ПОВРШИНА ЈАВНЕ НАМЕНЕ

### Површине јавне намене

Од целих и делова постојећих парцела образоваће се парцеле јавне намене према графичком приказу број 3 „План регулације површина јавне намене“ у размери 1:2500.

Површине јавне намене су:

- саобраћајне површине: целе парцеле бр. 1366/9, 1366/10, 1367/15, 1367/16, 1367/17, 1367/18, 1368/9, 1368/10, 1369/10, 1369/11, 1370/15, 1370/16, 1370/17, 1370/18, 1371/9, 1371/13, 1372/16, 1372/17, 1373/15, 1374/11, 1377/9, 1378/9, 1379/15, 1380/1, 1380/8, 1380/16, 1380/17, 1381/1, 1381/13, 1381/14, 1381/27, 1382/1, 1382/9, 1382/20, 1382/28, 1382/29, 1382/30, 1383/5, 1383/13, 1384/1, 1384/2, 1384/13, 1384/14, 1384/27, 1385/1, 1385/2, 1385/10, 1385/18, 1386/5, 1386/16, 1386/24, 1386/25, 1386/26, 1387/5, 1387/19, 1388/11, 1389/12, 1389/13, 1389/26, 1389/27, 1390/1, 1390/16, 1390/17, 1391/1, 1391/2, 1391/13, 1391/30, 1391/39, 1391/40, 1392/1, 1392/9, 1393/1, 1393/10, 1394/9, 1398/10, 1398/15, 1398/16, 1400/6, 1401/8, 1402/7, 1403/7, 1404/10, 1404/22, 1404/37, 1408/2, 1408/12, 1409/1, 1409/2, 1409/17, 1409/25, 1409/39, 1410/1, 1411/1, 1411/12, 1412/1, 1412/2, 1413/1, 1413/12, 1414/1, 1415/1, 1416/1, 1416/18, 1417/2, 1417/12, 1418/1, 1418/20, 1419/1, 1419/11, 1420/6, 1420/12, 1421/8, 1421/16, 1422/6, 1422/10, 1423/6, 1423/11, 1424/12, 1424/19, 1425/7, 1425/10, 1426/8, 1426/11, 1427/8, 1427/11, 1428/6, 1428/13, 1429/8, 1429/15, 1430/6, 1430/13, 1431/6, 1431/12, 1432/8, 1432/19, 1433/6, 1433/12, 1434/18, 1435/8, 1435/13, 1436/9, 1436/20, 1437/6, 1437/10, 1438/6, 1438/12, 1439/6, 1439/11, 1440/6, 1440/16, 1441/6, 1441/11, 1651/4, 1653/2, 1658/4, 1660/2, 1661/2, 1662/5, 1662/6, 1663, 1669/4, 1685/1, 1685/9, 1685/19, 1686/1, 1686/4, 1686/7, 1687/1, 1687/3, 1687/5, 1691/1, 1691/6, 1691/14, 1692/1, 1692/6, 1692/11, 1694/7, 1695/3, 1695/8, 1696/3, 1697/3, 1698/2, 1698/5, 1699/2, 1699/5, 1700/2, 1700/5, 1701/2, 1701/5, 1702/4, 1702/11, 1703/3, 1704/2, 1704/6, 1705/5, 1757/8, 6822/2, 6822/3, 6822/4, 6822/5, 6822/6, 6822/7, 6822/8, 6822/9, 6822/10, 6822/12, 6822/13, 6822/14, 6822/15, 6822/16, 6822/17, 6822/18, 6822/19, 6822/20, 6822/21, 6822/22, 6822/23, 6822/24, 6822/25, 6822/26, 6822/27, 6822/28, 6822/29, 6822/30, 6822/31, 6822/32, 6822/33, 6822/34, 6822/36, 6822/37, 6823/2, 6823/3, 6823/4, 6823/5, 6823/6, 6823/7, 6823/8, 6837/1, 6837/2, 6837/3, 6837/4, 6837/5, 6837/6, 6837/7, 6837/8, 6837/9, 6837/10, 6837/11, 6837/12, 6837/13, 6837/14, 6837/16, 6837/17, 6837/18, 6837/19, 6837/20, 6837/21, 6837/22, 6837/23, 6837/24, 6837/25, 6838/1, 6838/2, 6838/3, 6838/4, 6838/5, 6838/6, 6838/7, 6838/8, 6838/9, 6838/10, 6838/11, 6838/12, 6838/13, 6838/14, 6838/15, 6838/16, 6838/17, 6838/18, 6838/19, 6839, 6840, 6845 и делови парцела бр. 1091, 1365/1, 1365/2, 1365/8, 1365/13, 1366/1, 1366/2, 1367/1, 1368/1, 1368/11, 1369/1, 1369/3, 1370/19, 1371/11, 1372/1, 1372/3, 1372/18, 1373/1, 1373/8, 1374/12, 1375/1,

1375/7, 1376/1, 1376/12, 1376/15, 1380/7, 1380/15, 1381/11, 1381/12, 1381/26, 1382/8, 1382/16, 1382/19, 1382/27, 1383/1, 1383/4, 1383/12, 1384/3, 1384/6, 1384/11, 1384/12, 1384/26, 1385/3, 1385/6, 1385/9, 1386/1, 1386/4, 1386/12, 1386/23, 1387/1, 1387/6, 1387/7, 1387/18, 1388/1, 1388/3, 1388/4, 1388/10, 1389/1, 1389/2, 1389/4, 1389/5, 1389/11, 1389/14, 1389/18, 1389/19, 1389/25, 1390/2, 1390/18, 1390/27, 1390/28, 1390/40, 1391/3, 1391/4, 1391/12, 1391/14, 1391/15, 1391/16, 1391/29, 1391/31, 1391/37, 1391/38, 1392/2, 1392/8, 1392/10, 1392/16, 1393/2, 1393/5, 1393/9, 1393/11, 1393/17, 1394/1, 1394/2, 1394/5, 1394/8, 1394/10, 1394/16, 1395/1, 1395/2, 1395/7, 1395/11, 1395/20, 1396/1, 1396/8, 1396/13, 1397/1, 1397/2, 1397/5, 1397/6, 1397/15, 1397/26, 1397/32, 1397/37, 1398/1, 1398/17, 1399/1, 1399/7, 1399/12, 1400/1, 1400/2, 1400/5, 1401/1, 1401/2, 1401/6, 1401/7, 1402/1, 1402/5, 1402/6, 1403/1, 1403/2, 1403/5, 1403/6, 1404/1, 1404/2, 1404/3, 1404/4, 1404/8, 1404/20, 1404/21, 1404/29, 1404/30, 1404/35, 1404/36, 1405/1, 1405/2, 1405/4, 1405/5, 1405/13, 1405/18, 1406/1, 1406/5, 1407/1, 1408/1, 1410/11, 1411/11, 1411/22, 1412/31, 1412/32, 1412/33, 1413/11, 1413/22, 1414/19, 1415/12, 1416/11, 1417/1, 1419/2, 1419/13, 1419/14, 1420/2, 1420/3, 1633/3, 1634/3, 1635/2, 1636/3, 1637/3, 1638/2, 1639, 1640/2, 1641, 1642/1, 1642/2, 1643/2, 1644, 1645/2, 1646/4, 1647/3, 1648, 1649, 1650, 1651/2, 1651/3, 1652, 1653/3, 1654, 1655, 1656, 1657, 1658/2, 1658/3, 1659, 1660/3, 1661/3, 1664, 1665/1, 1665/2, 1666/1, 1666/2, 1667, 1668, 1669/1, 1669/3, 1669/5, 1670, 1671, 1672, 1673, 1674, 1675, 1676, 1677, 1678, 1679/1, 1679/2, 1680, 1681, 1682, 1683/1, 1683/2, 1684/11, 1685/7, 1685/8, 1685/17, 1688, 1689, 1690, 1693, 1694/1, 1696/8, 1697/8, 1703/6, 1705/1, 1706/2, 1707, 1708/2, 1709/2, 1710/2, 1711, 1712/3, 1713/2, 1714/2, 1715, 1716/2, 1717, 1718/4, 1757/2, 6792, 6821, 6822/1, 6822/35, 6823/1, 6823/9, 6823/10, 6829, 6836;

- основна школа: делови парцела бр. 1654, 1655, 1656, 1657, 1658/3, 1659, 1660/3, 1661/3;

- предшколска установа: делови парцела бр. 1648, 1649, 1650, 1651/3;

- зелена површина: делови парцела бр. 1651/2, 1652, 1653/3;

- трансформаторске станице: цела парцела број 1661/4 и делови парцела бр. 1400/1, 1400/3, 1664.

У случају неусаглашености бројева наведених парцела и бројева парцела на графичком приказу број 3 „План регулације површина јавне намене“ у размери 1:2500 важи графички приказ. Планиране регулационе линије дате су у односу на осовине саобраћајница или у односу на постојеће границе парцела. Осовине саобраћајница дефинисане су координатама осовинских тачака које су дате на графичком приказу.

### План нивелације

Грађевинско подручје обухваћено Планом налази се на надморској висини од 79,80 м до 81,60 м. Највиши терен је на источном делу и пада према западу. Планиране саобраћајнице у највећој мери прате постојећи терен. Уздужни падови су од 0,2 до 4 %, а најчешће испод 1 %. Нивелете заштитних тротоара око објеката ускладити са нивелетом планиране саобраћајнице, а рачунати са попречним падом од 2 %. У оквиру датог нивелационог решења дозвољена

су и извесна одступања, али која не нарушавају основну концепцију Плана.

Планом нивелације дати су следећи елементи:

- kota прелома нивелете осовине саобраћајница,
- интерполоване коте,
- нагиб нивелете.

## 3. МРЕЖЕ ИНФРАСТРУКТУРЕ

### 3.1. Саобраћајна инфраструктура

Саобраћајну мрежу на обухваћеном поростору чине постојеће и планиране сабирне и стамбене улице коју карактерише ортогонална улична матрица.

Северна граница обухваћеног подручја представља јужну регулацију планиране обилазнице око Футога, која је уједно у планирана траса Државног пута 1Б реда ознаке 12 (Суботица – Сомбор – Оџаци – Бачка Паланка – Нови Сад – Зрењанин – Житиште – Нова Црња – државна граница са Румунијом (гранични прелаз Српска Црња).

Појас регулације планираних и постојећих улица ширине је од 15,0 до 20,0 м, а реализоване су претежно у јужном и западном делу. У оквиру јавних површина налазе се и јавни пешачки пролази ширине од 3,0 до 4,8 м.

На обухваћеном простору не постоје изграђене бицикличке стазе, а тротоари су делимично изведени само у улицама Здравка Челара и Бранка Радичевића. У непосредној близини (јужно од обухваћеног подручја) налази се Улица Раде Кондића којом саобраћају возила јавног градског и приградског превоза путника.

На планирано саобраћајно решење утицао је положај постојећих атарских путева, планирана саобраћајна мрежа из суседних планских докумената, положај парцела и планирана намена.

У оквиру попречних профила улица планирани су коловози обострани тротоари, заштитно зеленило подземна и надземна комунална инфраструктура.

У свим сабирним и стамбеним улицама, планира се изградња коловоза минималне ширине 5,0 м.

### Јавни превоз

Након реализације сабирних улица омогућиће се одвијање аутобуског (јавног) саобраћаја. Могуће је извести аутобуске нише на местима где то просторни и саобраћајни услови дозвољавају иако оне нису учртане на графичким приказима.

### Бициклички и пешачки саобраћај

У оквиру попречних профила улица планирају се обострани тротоари а Планом се оставља могућност изградње тротоара и бицикличких стаза иако ове саобраћајне површине нису учртане на графичким приказима или на карактеристичном попречном профилу улица. Услов за реализацију је да су испуњени сви саобраћајни услови са становишта законске регулативе и максимално задржавање и заштита постојећег квалитетног дрвећа.

### Паркирање

Паркирање и гаражирање путничких возила обезбеђује се на парцели, изван јавних површина и реализује се исто-

времено са основним садржајем на парцели. Паркирање возила се не планира у оквиру попречних профила улица.

Нове саобраћајнице су дефинисане осовинским тачкама како је то приказано на графичком приказу број 2 „План намене земљишта, саобраћаја, регулације и нивелације“ у размери 1:2500. На овом графичком приказу приказани су сви технички елементи који дефинишу саобраћајне објекте у простору, а самим тим и услови и начини за прикључење нових објеката на постојећу и планирану мрежу саобраћајница.

### 3.2. Водна инфраструктура

#### Снабдевање водом

Снабдевање водом биће решено преко постојеће и планиране водоводне мреже које ће функционисати у склопу водоводног система Града Новог Сада.

У улицама Тозе Марковића, Првомајској и Здравка Челара, изграђене су водоводне мреже пречника Ø 100 mm и Ø 150 mm.

Постојећа мрежа Планом се задржава уз могућност реконструкције дотрајалих деоница азбест-цементних цевовода, као и измештања траса у профилу улице.

Планирана водоводна мрежа биће профила Ø 100 mm, изградиће се у свим постојећим и новопланираним улицама, и својим капацитетом задовољиће потребе за водом планираних садржаја. Планирана мрежа повезаће се на постојећу и чиниће једну целину.

Услов за реализацију водоводне мреже је изградња доводника за Бегеч, тј. деонице до Футога, како би се обезбедили довољни капацитети за овај део система.

Положај и капацитети водоводне мреже дати су на графичком приказу број 4 „План водне инфраструктуре“ у размери 1:2500.

#### Одвођење отпадних и атмосферских вода

Одвођење отпадних и атмосферских вода биће решено преко постојеће и планиране канализационе мреже сепаратног типа, које ће функционисати у склопу канализационог система Града Новог Сада.

Секундарна канализациона мрежа отпадних вода изграђена је у улицама Тозе Марковића, Здравка Челара, Првомајској, као и на једном крају Индустијске улице, пречника Ø 250 mm.

Постојећа мрежа Планом се задржава уз могућност реконструкције дотрајалих деоница, као и њиховог измештања у профилу улице.

Планирана канализациона мрежа отпадних вода биће профила Ø 250 mm, изградиће се у свим постојећим и новопланираним улицама.

Планом се омогућава реализација црпних станица отпадних вода шахтног типа које ће бити смештене у регулацији улице.

Атмосферске воде оријентисане су на ниже делове терена, према северној граници овог простора и према отвореним каналима мелиоративног слива „Сукова бара“. Знатна количина атмосферских вода, с обзиром на постојећу намену простора, упије се или испари. У данашњим условима нема изражених проблема у одвођењу атмосферских вода.

Атмосферске воде ће се прихватати и евакуисати преко отворене каналске мреже уз саобраћајнице. Отворене уличне канале могуће је делимично или у потпуности зацевити уколико се то покаже оправданим. Условљено нивелацијом, атмосферске воде могуће је оријентисати према отвореним каналима мелиоративног слива „Сукова бара“.

Положај и капацитети канализационе мреже дати су на графичком приказу број 4 „План водне инфраструктуре“ у размери 1:2500.

#### Подземне воде

Меродавни нивои подземних вода су:

- максималан ниво подземних вода око 78,60 m н.в.,
- минималан ниво подземних вода од око 75,00 m н.в.

Правац пада водног огледала просечног нивоа подземних вода је северозапад-југоисток са смером пада према југоистоку.

### 3.3. Енергетска инфраструктура

#### Снабдевање електричном енергијом

Обухваћено подручје ће се снабдевати електричном енергијом из јединственог електроенергетског система. Основни објекат за снабдевање је трансформаторска станица (у даљем тексту: ТС) 110/20 kV „Футог“, која се налази североисточно изван обухвата Плана. Од ове ТС ће полазити 20 kV мрежа до ТС 20/0,4 kV, а од ових ТС ће полазити мрежа јавног осветљења и нисконапонска 0,4 kV мрежа до објеката, чиме ће се обезбедити квалитетно и поуздано снабдевање електричном енергијом свих потрошача на подручју.

Већи део подручја обухваћеног Планом није покривен електроенергетском мрежом, а планирана изградња на новим просторима имплицираће потребу за додатним капацитетима. За снабдевање електричном енергијом планираних садржаја изградиће се одређен број нових ТС, у зависности од потреба. Нове ТС се могу градити као слободностојећи објекти на парцелама свих намена, у складу са важећом законском и техничком регулативом. Нове ТС се могу градити и у оквиру објеката, у приземљу објекта. Нове ТС се могу градити и у оквиру објеката, у приземљу, уз поштовање свих противпожарних услова. Када је уградња ТС планирана у оквиру стамбене зграде, просторију за смештај ТС потребно је на одговарајући начин изоловати од буке и јонизујућих зрачења, у складу са прописима. Стамбене просторије стана не могу се граничити са просторијом у којој је смештена трансформаторска станица. Свим трансформаторским станицама потребно је обезбедити колски прилаз ширине минимално 3m (и висине минимално 3,5m, у случају постојања пасаж) ради обезбеђења интервенције у случају ремонта и хаварије. Све ТС ће се повезати на постојећу и нову 20 kV мрежу која ће се градити подземно. На просторима планиране изградње планира се изградња инсталације јавног осветљења.

За прикључење општеградског центра, основне школе и предшколске установе са максималном једновременом снагом од 200 kW биће неопходно градити нове ТС „индустијског типа“ (које ће бити у власништву инвеститора), типа: МБТС, зидана (ЗТС) или узидана (УЗТС).

Све електроенергетске објекте и инсталације које се налазе у зони изградње планираних објеката или инфра-

структуре је потребно изместити уз прибављање услова од „ЕПС Дистрибуција“ д.о.о. Београд, Огранак „Електро-дистрибуција Нови Сад“.

У попречним профилима свих улица планирани су независни коридори за пролаз електроенергетских каблова.

#### **Снабдевање топлотном енергијом**

Обухваћено подручје ће се снабдевати топлотном енергијом из градског гасификационог система.

Снабдевање из гасификационог система ће се обезбеђивати из градске гасне мреже притиска до 4 бар који полази од Главне мерно-регулационе гасне станице (ГМРС) „Футог II“. Из ГМРС, у оквиру које се налази и мерно-регулациона станица (МРС), полазе гасоводи притиска до 4 бар који преко сопствених МРС снабдевају поједине пословне садржаје. Због проласка гасовода високог притиска са заштитним коридором до ГМРС „Футог“ кроз Румачку улицу, планира се измештање ове ГМРС изван грађевинског подручја и прелазак гасовода на средњепритисни ниво. До тада се морају поштовати сви услови заштите постојећег гасовода високог притиска, односно у његовом заштитном коридору није дозвољена изградња објеката осим уз услове и сагласност Јавног предузећа „Србијасгас“ Нови Сад. Из МРС ће полазити дистрибутивна мрежа притиска до 4 бар са које ће се снабдевати и планирани садржаји изградњом прикључка од постојеће, односно планиране мреже до мерно-регулационих сетова и котларница у објектима. У случају потребе за већим количинама топлотне енергије, могуће је изградити доводни гасовод притиска до 16 бар и сопствену мерно-регулациону станицу на парцели корисника.

Оставља се могућност пословним комплексима да се снабдевају из локалних топлотних извора, уз употребу енергената који не утичу штетно на животну средину.

#### **Обновљиви извори енергије**

На обухваћеном подручју постоји могућност коришћења обновљивих извора енергије.

##### Соларна енергија

*Пасивни соларни системи* – дозвољава се доградња стакленика, чија се површина не рачуна код индекса изграђености и индекса заузетости парцеле уколико се побољшава енергетска ефикасност објекта. Код објеката свих намена, на фасадама одговарајуће оријентације, поред стакленика дозвољава се примена осталих пасивних система – ваздушних колектора, Тромб-Мишеловог зида и сл.

*Активни соларни системи* – соларни системи за сопствене потребе и комерцијалну употребу могу се постављати под следећим условима:

- постојећи и планирани објекти – на кровним површинама и фасадама главног, помоћног, економског објекта и сл. дозвољава се постављање соларних система;
- површине јавне намене – на стубовима јавне и декоративне расвете и за потребе видео-надзора, за осветљење рекламних паноа и билборда, за саобраћајне знакове и сигнализацију дозвољава се постављање фотонапонских панела;
- површине осталих намена – на надстрешницама за паркинге, тако да 50 % површине буде покривено соларним панелима, а остатак озеленити.

##### Енергија биомасе

Енергија биомасе може се искористити за снабдевање топлотном енергијом објеката коришћењем брикета, пелета и других производа од биомасе као енергената у локалним топлотним изворима.

Производња електричне, односно топлотне енергије за сопствене потребе коришћењем обновљивих извора енергије сматра се мером ефикасног коришћења енергије.

##### (Хидро) Геотермална енергија

Системи са топлотним пумпама могу се постављати у сврху загревања или хлађења објеката. Ако се постављају хоризонталне и вертикалне гео-сонде, могу се постављати искључиво на парцели инвеститора. У случају ископа бунара (осим за физичка лица), потребно је прибавити сагласност надлежног органа. Обавезно је извести упојне бунаре. Није дозвољено упуштање воде у канализациони систем или изливање на отворене површине.

Производња електричне, односно топлотне енергије за сопствене потребе коришћењем обновљивих извора енергије сматра се мером ефикасног коришћења енергије.

#### **3.4. Мере енергетске ефикасности изградње**

Ради повећања енергетске ефикасности, приликом пројектовања, изградње и касније експлоатације објеката, као и приликом опремања енергетском инфраструктуром, потребно је применити следеће мере:

- приликом пројектовања водити рачуна о облику, положају и повољној оријентацији објеката, као и о утицају ветра на локацији;
- користити класичне и савремене термоизолационе материјале приликом изградње објеката (полистирени, минералне вуне, полиуретани, комбиновани материјали, дрво, трска и др.);
- у инсталацијама осветљења у објектима и у инсталацијама јавне и декоративне расвете употребљавати енергетски ефикасна расветна тела;
- користити пасивне соларне системе (стакленици, масивни зидови, Тромб-Мишелов зид, термосифонски колектор итд.);
- постављати соларне панеле (фотонапонске модуле и топлотне колекторе) као фасадне и кровне елементе где техничке могућности то дозвољавају;
- размотрити могућност постављања кровних вртова и зелених фасада, као и коришћење атмосферских и отпадних вода;
- код постојећих и нових објеката размотрити могућност уградње аутоматског система за регулисање потрошње свих енергетских уређаја у објекту;
- постављати пуњаче за електрична возила на јавним и осталим површинама предвиђеним за паркирање возила.

Објекти високоградње морају бити пројектовани, изграђени, коришћени и одржавани на начин којим се обезбеђују прописана енергетска својства. Ова својства се утврђују издавањем сертификата о енергетским својствима који чини саставни део техничке документације која се прилаже уз захтев за издавање употребне дозволе.



За све јавне објекте утврђује се обавеза да спроводе програм енергетске ефикасности који доноси јединица локалне самоуправе, а који нарочито садржи планирани циљ уштеда енергије, преглед и процену годишњих енергетских потреба, план енергетске санације и одржавања јавних објеката, као и планове унапређења система комуналних услуга (даљинско грејање и хлађење, водовод, јавна расвета, управљање отпадом, јавни транспорт и др.)

Инвеститори изградње објеката су дужни да грејну инсталацију сваког објекта предвиђеног за прикључење на неки од система снабдевања топлотном енергијом опреми уређајима за регулацију и/или мерење предате топлотне енергије.

### 3.5. Електронске комуникације

Обухваћено подручје ће бити комплетно прикључено на системе електронских комуникација.

Планира се осавремењавање телекомуникационих чворишта у циљу пружања нових сервиса корисницима. Планира се и даље постављање мултисервисних платформи и друге опреме у уличним кабинетима у склопу децентрализације мреже. Улични кабинети се могу постављати на осталом земљишту, као и на јавној површини, у регулацијама постојећих и планираних саобраћајница, на местима где постоје просторне и техничке могућности. Уколико се постављају на јавној површини, потребно је да буду на постојећим или планираним трасама водова електронских комуникација. Удаљеност ових уређаја од укрштања путева треба да износи минимално 20 m од осовине. Уколико се кабинети постављају на осталом грађевинском земљишту, потребно им је обезбедити колски приступ ширине минимално 3 m. Планира се и изградња приводних каблова и Wi-Fi приступних тачака, као и постављање система за видео-надзор, у оквиру регулација површина јавне намене (на стубовима јавне расвете, семафорима, рекламним панонима и сл.) и у оквиру осталих површина (на објектима).

Планира се да електронско-комуникациона мрежа буде пројектована као „отворена“ (Open access network) тј. да ће бити омогућен приступ и пружање сервиса свима који задовоље постављене услове, а у циљу побољшања квалитета и смањења цена услуга. Истовремено, мрежа електронских комуникација Града Новог Сада са оптичким кабловима је ресурс који може да омогући ефикасније и економичније функционисање града кроз сервисе као што су – даљинска контрола саобраћаја, контрола семафора, даљинско читавање водомера, читавање и управљање мерним уређајима топлане итд.

Да би се обезбедило проширење мреже електронских комуникација потребно је у регулацијама улица и до нових објеката изградити подземну мрежу цеви кроз које ће пролазити будућа инсталација електронских комуникација. У попречним профилима улица резервисани су независни коридори за мрежу електронских комуникација.

У оквиру стамбених објеката са више стамбених јединица, стамбених зграда са више корисника простора и стамбених делова стамбено-пословних зграда потребно је поставити инсталацију заједничког антенског система, који омогућава независан пријем услуга радио и телевизијских програма и њихову дистрибуцију крајњим корисницима.

Подручје у обухвату Плана покрива емисиона станица Црвени чот, са координатама 45009°3.96''N 19042°40.02''E.

Планира се потпуна покривеност подручја сигналом мобилне телефоније свих надлежних оператора.

На подручју је могуће постављати системе мобилне телефоније уз поштовање следећих услова:

- антенски системи са микро-базним станицама мобилне телефоније се могу постављати у оквиру регулације површина јавне намене (на стубове јавне расвете, семафорске стубове и сл.), уз сагласност управљача јавним земљиштем и власника објекта на који се поставља (стуба);
- антенски системи са базним станицама мобилне телефоније могу се постављати на кровне и горње фасадне површине објеката уз обавезну сагласност власника тих објеката, односно скупштине станара;
- антенске системе постављати уз поштовање свих правилника и техничких препорука из ове области;
- уколико се у близини налазе стубови, односно локације других оператора, размотрити могућност заједничке употребе;
- обавезно је извршити периодична мерења јачине електромагнетног зрачења у близини антенског система, а посебно утицај на оближње објекте становања који се налазе на истој или сличној висини као и антенски систем;
- за постављање антенских система и базних станица мобилне телефоније и осталих електронских система обавезно је претходно позитивно мишљење надлежне управе.

### 4. ПЛАН УРЕЂЕЊА ЗЕЛЕНИХ ПОВРШИНА

Уређење зелених површина између осталог подразумева и повезивање конкретног зеленог простора са околним зеленим површинама, како у урбаној средини тако и у рубним деловима локалне самоуправе. Зелене површине утичу на смањење инсолације, штите од прегрејавања у урбаним срединама, смањују ударе ветра, штите од буке, док коренов систем код одраслих стабала као и травни покривач, упијају воду код већих падавина.

Педолошки супстрат у највећем делу Планом обухваћеног подручја представља повољно тло за већи асортиман разноврдне вегетације. Ово су битне карактеристике биолошке основе за подизање зелених површина.

Забрањена је садња инвазивних врста биљака. Уређење зелених површина је потребно прилагодити деци, старим особама и особама са посебним потребама. На местима где то услови дозвољавају, предлаже се уређење кровних вртова, у складу са наменом објекта.

Концепција озелењавања на обухваћеном подручју базира се на планирању зеленила у оквиру породичног становања, општеградског центра, основне школе, предшколске установе, зелене површине као и озелењавање у оквиру саобраћајних површина.

#### Породично становање

Предлаже се озелењавање простора у намени породичног становања у слободном или геометријском стилу. У оквиру ове намене предлаже се и садња воћарских, повртларских сорти као и подизање винограда. Избор биљних врста треба да буде претежно од аутохтоних врста, док у мањој мери треба користити алохтоне врсте. Мини-

мални проценат за озелењавање је 40 %. Предлаже се уређење кровних вртова, где треба водити рачуна приликом поставке биљака као и сигурности због ветра, падавина, прејаке осунчаности и других фактора средине.

#### Општеградски центар

Зелене површине општеградског центра стилски је потребно уредити у складу са архитектурном околине и наменом објекта. Главне стазе треба да буду минимално 1,2 m ширине. Главне прилазе објектима потребно је нагласити декоративним биљкама, цветним жардињерама или ниским биљкама за партерно уђење простора. Садња аутохтоних биљака је пожељна, а садња инвазивних врста забрањена.

Минимална површина парцеле под зеленилом је 30 %.

На местима где је то могуће, предлаже се подизање кровних вртова. Приликом одабира врста и поставке биљака кровног врта, нарочито је потребно повести рачуна о сигурности од удара ветра, падавинама, прејаке осунчаности и других фактора средине.

#### Предшколска установа

Зелене површине у оквиру предшколске установе потребно је озеленити биљкама које немају отровне бобице и цветове, лако ломљиве гране, трнове и слично. У што већем проценту потребно је задржати здраве врсте биљака и редовним мерама неге их одржавати. Планира се поставка дечијег игралишта прилагођеног потребама ученика. Ободом комплекса, нарочито на јужној страни простора, потребно је подићи заштитни појас зеленила, у комбинацији дрвећа и жбуња. Минимални проценат за озелењавање је 30 %.

#### Основна школа

Зелене површине у оквиру основне школе потребно је озеленити биљкама које немају отровне бобице и цветове, лако ломљиве гране, трнове и слично. Потребно је у што већем проценту задржати здраве врсте биљака и редовним мерама неге их одржавати. Планира се комбиновани терен за физичку активност прилагођен за потребе ученика. Ободом комплекса потребно је подићи заштитни појас зеленила, комбиновањем дрвећа и жбуња. Дрвореде је нарочито пожељно позиционирати пратећи јужне и западне ободне комплекса основне школе, како би се сузбили негативни ефекти инсолације и удара ветра. Минимални проценат комплекса основе школе под зеленилом је 30 %.

#### Зелена површина

Уређење јавне зелене површине треба да буде у геометријском или слободном стилу. У већој мери је потребно користити аутохтоне, а у мањој алохтоне биљке. Простор је потребно уредити са вишеспратним зеленилом, у комбинацији дрвећа, жбуња, покривача тла, пузавицама, као и цветним површинама. Зелену површину треба опремити урбаним мобилијаром (канте, клупе, расвета) и чесмом. Предлаже се поставка скулптуре, архитектонске инсталације и слично. Потребно је планирати дечије игралиште за различите старосне доби деце. Минимална ширина стаза треба да буде 1,2 m.

Процент за озелењавање треба да буде минимално 70 %.

#### Зеленило у оквиру саобраћајних површина

Зеленило у оквиру саобраћајних површина потребно је допунити, где услови дозвољавају, једноструким дрворедима. Минимални обим крошње биљака за садњу на паркинг-простору треба да буде 5–6 m. На свако четврто паркинг-место потребно је обезбедити простор за садњу дрвета (2 × 5 m). У оквиру намене породичног становања, озелењавање паркинга потребно је реализовати у оквиру парцеле.

## 5. МЕРЕ И УСЛОВИ ОЧУВАЊА ПРИРОДНИХ И КУЛТУРНИХ ДОБАРА

### 5.1. Мере очувања природних добара

Увидом у Регистар заштићених добара који води Покрајински завод за заштиту природе, утврђено је да на подручју у обухвату Плана нема заштићених подручја за које је спроведен поступак заштите, утврђених еколошки значајних подручја и еколошких коридора од међународног, регионалног и локалног значаја еколошке мреже Републике Србије.

Својом северном границом обухваћени простор се граничи са стаништем строго заштићених и заштићених дивљих врста од националног значаја означен кодом NSA07A-коп поред пруге код Футога.

С обзиром на то да се простор у обухвату Плана налази у зони директног утицаја на станиште строго заштићених и заштићених дивљих врста од националног значаја NSA07A, неопходно је применити следеће мере заштите:

- ради заштите станишта строго заштићених и заштићених дивљих врста тежити мерама заштите којима се обезбеђује смањење нивоа буке, вибрација и других негативних утицаја, кроз концепт озелењавања;
- при пројектовању елемената осветљења применити одговарајућа решења у циљу смањења осветљења и директне усмерености светлосних снопова, у циљу смањења негативних ефеката; изабрати моделе расвете за директно осветљење вештачких површина са заштитом од расипања светлости према небу, односно заштићеном станишту;
- при избору материјала за изградњу тежити да се на најмању меру смањи рефлексија сунчеве светлости.

### Мере заштите геолошког и палеонтолошког наслеђа

Мере заштите геолошког и палеонтолошког наслеђа утврђене су одредбом члана 99. Закона о заштити природе („Службени гласник РС“, бр. 36/09, 88/10, 91/10 – исправка, 14/16, 95/18 – др. закон и 71/21), којом је прописана обавеза налазача/ извођача радова на простору Плана да пронађена геолошка и палеонтолошка документа (фосили, минерали, кристали и др.) која би могла представљати заштићену природну вредност, пријави надлежном министарству у року од осам дана од дана проналаска, и предузме мере заштите од уништења, оштећивања или крађе.

### 5.2. Заштита културно-историјских споменика

Према документацији Завода за заштиту споменика културе Града Новог Сада, унутар граница Плана није еви-

дентифицирано ни једно заштићено културно добро, нити добро које ужива претходну заштиту.

За обухваћени простор, забележени су подаци о постојању локалитета са археолошким садржајем у зони Улице Здравка Челара бр. 102 и 166 и Првوماјске улице број 64 (катастарске парцеле бр. 1588, 3510 и околне, у Катастарској општини Футог). Овде су приликом археолошког надзора над земљаним радовима вршеним за потребе гасификације, евидентирани насеобински покретни археолошки налази, остаци материјалне културе из XVII и XVIII века.

Превентивне мере заштите простора и археолошког наслеђа су следеће:

- за зону познатог локалитета са археолошким садржајем, пре почетка израде пројектне документације, неопходно је исходовање предпројектних услова од надлежне службе заштите.
- уколико се приликом извођења земљаних радова у зонама ван познатог локалитета са археолошким садржајем наиђе на археолошко налазиште или археолошке предмете, радове је потребно зауставити без одлагања, налазе оставити у положају у ком су пронађени и о свему обавестити надлежни Завод за заштиту споменика културе Града Новог Сада, сходно члану 109. Закона о културним добрима („Службени гласник РС“, бр. 71/94, 52/11 – др. закони, 99/11 – др. закон, 6/20 – др. закон, 35/21 – др. закон и 129/21 – др. закон).

## 6. МЕРЕ И УСЛОВИ ЗАШТИТЕ И УНАПРЕЂЕЊА ЖИВОТНЕ СРЕДИНЕ

### 6.1. Инжењерско-геолошки и природни услови

Према инжењерско-геолошкој карти, на обухваћеном подручју заступљене су следеће категорије терена према погодности за градњу:

- терен средње погодан за градњу (оријентационо дозвољено оптерећење износи 1–2 kg/cm<sup>2</sup>; могућа градња лаких објеката, уобичајених конструкција),
- терен непогодан за градњу (оријентационо дозвољено оптерећење износи 1,5–0,5 kg/cm<sup>2</sup>; могућа градња лаких објеката, неосетљивих на слегање).

#### Литолошка класификација

Литолошку класификацију простора у обухвату Плана чине:

- преталожен лес, уништена лесна структура, повећан садржај песковите фракције; у односу на лес кохезија је смањена;
- старији речни нанос, глиновито-песковит до извесног степена консолидован.

Део простора у обухвату Плана чини зона штетног утицаја подземних вода на градњу.

#### Педолошка структура

Заступљен тип земљишта на простору у обухвату Плана је чернозем на алувијалном наносу – посмеђен.

### Сеизмичке карактеристике

Сеизмичке карактеристике условљене су инжењерско-геолошким карактеристикама тла, дубином подземних вода, резонантним карактеристикама тла и другим факторима.

Према карти сеизмичке рејонизације Србије подручје Града Новог Сада налази се у зони осмог степена MCS скале.

### Климатске карактеристике

Клима је умерено-континенталног типа са карактеристикама субхумидне и микротермалне климе. Главне карактеристике овог типа климе су топла и сува лета са малом количином падавина, док су зиме хладне, са снежним падавинама. Пролећни и јесењи месеци су умерено топли и одликују се већом количином падавина.

Временска расподела падавина се карактерише са два максимума: јули 72,8 mm/m<sup>2</sup> и децембар 58,5 mm/m<sup>2</sup>, и два минимума: март 35,3 mm/m<sup>2</sup> и септембар 33,4 mm/m<sup>2</sup>, при чему је укупна сума воде од падавина 593 mm/m<sup>2</sup>.

Релативна влажност ваздуха се креће у распону од 60 до 80% током целе године.

Најчешћи ветар је из југоисточног и северозападног правца. Остали правци ветра нису посебно значајни. Јачина ветра се креће између 0,81 и 1,31 m/s.

## 6.2. Услови и мере заштите и унапређења животне средине

Ради заштите квалитета воде, ваздуха, земљишта као и заштите од буке, решења планираних објеката и пратеће инфраструктуре на простору у обухвату Плана, усагласиће се са свим актуелним техничким прописима а нарочито са Законом о заштити животне средине („Службени гласник РС“, бр. 135/04, 36/09, 36/09 – др. закон, 72/09 – др. закон, 43/11 – УС, 14/16, 76/18, 95/18 – др. закон и 95/18 – др. закон).

Планиране делатности у оквиру намене општеградског центра, морају бити компатибилне са породичним становањем, односно треба да задовоље еколошке и функционалне критеријуме, односно морају да обезбеде задовољавајућу удаљеност од суседне парцеле или намене, складиштење сировина у складу са законским прописима и санитарно-хигијенским захтевима, безбедно одлагање отпада као и спречавање свих видова загађивања тла, подземних вода и ваздуха.

На постојећем комплексу Алатнице „Bokan R&M“ неопходно је поштовати све прописе у области заштите животне средине, а нарочито прописе у области управљања отпадом, а све са циљем да се негативни утицаји на околну породично становање сведу на минимум.

Предузећа која се баве прометом грађевинског материјала су у обавези да обезбеде уређење и одржавање комплекса на начин који неће имати утицаја на повећање аерозагађења околног простора. Управо из тог разлога, расути материјали морају се складиштити у затвореном простору.

За све пројекте који се планирају у границама Плана сагледаће се потреба покретања поступка процене утицаја на животну средину, у складу са Законом о процени утицаја на животну средину („Службени гласник РС“, бр. 135/04 и 36/09) и Уредбом о утврђивању Листе пројеката за које је

обавезна процена утицаја и Листе пројеката за које се може захтевати процена утицаја на животну средину („Службени гласник РС”, број 114/08).

### Мере заштите ваздуха

На простору у обухвату Плана није успостављен мониторинг квалитета ваздуха.

Дуж саобраћајница, унутар комплекса основне школе и предшколске установе, те на парцелама породичног становања и општеградског центра обезбедиће се зелене површине у складу са основном наменом, које ће допринети очувању повољних микроклиматских услова.

Дуж планираног продужетка Улице Наде Димић неопходно је успоставити мерна места за праћење квалитета ваздуха и у складу са резултатима мерења примењивати мере за смањење аерозагађења које потиче од друмског саобраћаја.

Праћење и контрола квалитета ваздуха у обухвату Плана, обављаће се у складу са Законом о заштити ваздуха („Службени гласник РС”, бр. 36/09, 10/13 и 26/21 – др. закон), Уредбом о условима за мониторинг и захтевима квалитета ваздуха („Службени гласник РС”, бр. 11/10, 75/10 и 63/13) и другим подзаконским актима.

### Заштита, унапређење и управљање квалитетом вода

Заштита вода оствариће се применом одговарајућих мера уз уважавање следеће законске регулативе:

- Закона о водама („Службени гласник РС”, бр. 30/10, 93/12, 101/16, 95/18 и 95/18 – др. закон),
- Уредбе о граничним вредностима емисије загађујућих материја у воде и роковима за њихово достизање („Службени гласник РС”, бр. 67/11, 48/12 и 1/16),
- Уредбе о граничним вредностима загађујућих материја у површинским и подземним водама и седименту и роковима за њихово достизање („Службени гласник РС”, број 50/12),
- Уредбе о граничним вредностима приоритетних и приоритетних хазардних супстанци које загађују површинске воде и роковима за њихово достизање („Службени гласник РС”, број 24/14).

Условно чисте атмосферске воде са надстрешница, кровних и чистих бетонских површина и технолошке воде (раскладне и сл.) које задовољавају квалитет II класе воде, могу се без пречишћавања одвести у творени канал, путни јарак, зелене површине, ригол путем уређених испуста који су осигурани од ерозије.

Санитарно-фекалне отпадне воде могу се испуштати у јавну канализациону мрежу, према условима надлежног јавног комуналног предузећа. Као привремено решење до изградње канализационе мреже, предвидети изградњу водонепропусне септичке јаме, одговарајуће запремине, без упијајућег бунара, коју ће редовно празнити надлежно јавно комунално предузеће.

За атмосферске воде са потенцијално зауљених и запрљаних површина предвиђа се пред третман на сепаратору уља и таложнику пре упуштања у реципијенте.

### Мере заштите земљишта

Услови и начин коришћења земљишта на простору Плана обавезују све, да приликом коришћења и експлоатације

земљишта обезбеђују рационално коришћење и заштиту овог природног ресурса.

Загађивач земљишта који испуштањем опасних и штетних материја загађује земљиште, дужан је да сноси трошкове рекултивације, односно санације земљишта.

На земљишту које се тренутно користи за пољопривредну производњу неопходно је контролисано примењивати агротехничке мере заштите биља.

Примена концепта органске пољопривреде, који искључује конвенционалне методе употребе хемијских средстава заштите и агротехничких мера у пољопривреди значајно ће допринети заштити земљишта од загађивања.

Једна од мера заштите земљишта јесте и спречавање одлагања отпада на места која нису намењена за ту намену планирањем адекватног простора за одлагање отпада, чиме ће се спречити настајање дивљих депонија.

Праћење параметара квалитета земљишта је неопходно како би се спречила његова деградација услед продирања опасних материја. Земљиште треба контролисати у складу са Законом о заштити земљишта („Службени гласник РС”, број 112/15), Уредбом о граничним вредностима загађујућих, штетних и опасних материја у земљишту („Службени гласник РС”, бр. 30/18 и 64/19), Правилником о дозвољеним количинама опасних и штетних материја у земљишту и води за наводњавање и методама њиховог испитивања („Службени гласник РС”, број 23/94), односно у складу са важећим прописима који регулишу ову област.

### Мере заштите од буке

Формирањем зелених површина у оквиру намене породичног становања, општеградског центра, предшколске установе, као и уз саобраћајнице, знатно ће се смањити ниво буке. Једна од мера заштите за смањење нивоа буке јесте и примена одговарајућих изолационих материјала приликом градње нових објеката.

Ради превенције, али и заштите простора од прекомерне буке, потребно је успоставити одговарајући мониторинг, а уколико ниво буке буде прелазео дозвољене вредности у околној животној средини у складу са Законом о заштити од буке у животној средини („Службени гласник РС”, број 96/21) предузимаће се одговарајуће мере за отклањање негативног утицаја буке на животну средину.

### Мере управљања отпадом

Поступање са отпадним материјама треба ускладити са Законом о управљању отпадом („Службени гласник РС”, бр. 36/09, 88/10, 14/16 и 95/18 – др. закон), Правилником о начину складиштења, паковања и обележавања опасног отпада („Службени гласник РС”, бр. 92/10 и 77/21), Правилником о условима и начину сакупљања, транспорта, складиштења и третмана отпада који се користи као секундарна сировина или за добијање енергије („Службени гласник РС”, број 98/10), односно са свим прописима који регулишу ову област.

Одржавање чистоће на територији Града Новог Сада уређује се Одлуком о одржавању чистоће („Службени лист Града Новог Сада”, бр. 25/10, 37/10 – исправка, 3/11 – исправка, 21/11, 13/14, 34/17, 16/18, 31/19 и 59/19) и Одлуком о уређивању и одржавању депоније („Службени лист Града Новог Сада”, бр. 6/03, 47/06 – др. одлука и 13/14).



Број, врста посуде, места и технички услови за постављање посуда на јавним површинама на територији Града Новог Сада утврђују се Правилником о условима за постављање посуда за сакупљање отпада („Службени лист Града Новог Сада”, бр. 19/11 и 7/14), којим је утврђено да број потребних посуда у режиму уклањања отпада једном недељно за индивидуални тип становања износи: од једног до четири члана домаћинства – једна пластична канта запремине од 120 l, четири до седам чланова домаћинства – две пластичне канте запремине од 120 l, за више од седам чланова домаћинства, три пластичне канте запремине од 120 l.

### **Заштита од јонизујућег и нејонизујућег зрачења**

Ради заштите становништва од јонизујућег зрачења потребно је обезбедити услове за ефикасну контролу извора јонизујућег зрачења у радним процесима и успоставити систематску контролу радиоактивне контаминације животне средине.

Поред радиоактивних супстанци, за које се зна у којој мери могу бити штетне, треба водити рачуна и о другим нерадиоактивним материјалима који зраче и у извесној мери могу бити штетни, што се односи на готово све грађевинске материјале који се користе.

Потенцијални извори зрачења су: извори нискофреквентног електромагнетског поља, као што су: ТС, постројење електричне вуче, електроенергетски водови тј. надземни или подземни каблови за пренос или дистрибуцију електричне енергије напона већег од 35 kV, базне станице мобилне телефоније које се користе за додатно покривање за време појединих догађаја, а привремено се постављају у зонама повећане осетљивости, природно зрачење радиоактивних материјала, радон, поједини грађевински материјали и др.

Ради заштите становништва од јонизујућег зрачења потребно је успоставити систематску контролу радиоактивне контаминације животне средине.

Мере заштите од нејонизујућег зрачења обухватају:

- евидентирање присуства и одређивање нивоа излагања нејонизујућим зрачењима;
- обезбеђивање организационих, техничких, финансијских и других услова за спровођење заштите од нејонизујућих зрачења;
- вођење евиденције о изворима нејонизујућих зрачења и др.

## **7. МЕРЕ И УСЛОВИ ЗАШТИТЕ ОД ЕЛЕМЕНТАРНИХ НЕПОГОДА И ДРУГИХ НЕСРЕЋА**

### **Мере заштите од елементарних непогода**

У циљу заштите грађевинских објеката и осталих садржаја у простору, при њиховом пројектовању и извођењу потребно је узети у обзир меродавне параметре, који се односе на заштиту од елементарних непогода (врста и количина атмосферских падавина, дебљина снежног покривача, јачина ветра, носивост терена, висина подземних вода, ниво високе воде Дунава и сл.).

Мере заштите од елементарних непогода обухватају превентивне мере за спречавање непогода или ублажавање њиховог дејства, мере које се предузимају у случају непо-

средне опасности од елементарних непогода, мере заштите када наступе непогоде и мере ублажавања и отклањања непосредних последица насталих дејством непогода или удеса.

### **Склањање људи, материјалних и културних добара**

Мере заштите становништва од елементарних непогода и других несрећа подразумевају обезбеђење могућности склањања становништва, материјалних и културних добара планирањем склоништа и других заштитних објеката. Осим планирања објеката за склањање, мере заштите подразумевају и услове прилагођавања постојећих објеката погодних за заштиту (комуналних објеката, подземне саобраћајне инфраструктуре и др.), њихово одржавање и правила експлоатације.

На простору у обухвату Плана нема постојећих јавних склоништа.

При изградњи нових објеката, просторије испод нивоа терена потребно је додатно ојачати и прилагодити склањању, према условима надлежног министарства, у складу са прописима.

Пожељно је да се склоништа користе двонаменски, најбоље као гараже или складишни простори.

### **Мере заштите од земљотреса**

Подручје Града Новог Сада се налази у зони сеизмичке ургености од 8° MCS скале. Ради заштите од потреса максимално очекиваног удара од 8° MCS скале, објекти морају бити пројектовани и реализовани у складу са Правилником за грађевинске конструкције („Службени гласник РС”, бр. 89/19, 52/20 и 122/20).

### **Мере заштите од пожара**

Заштита од пожара и експлозија обезбеђује се погодним распоредом појединачних објеката (њиховом међусобном удаљеношћу), обавезом коришћења незапаљивих материјала за њихову градњу, одговарајућом противпожарном хидрантском мрежом, проходношћу терена (обезбеђењем приступа и пролаза ка свим објектима за ватрогасна возила), обезбеђењем могућности евакуисања и спасавања људи а све у складу са Законом о заштити од пожара („Службени гласник РС”, бр. 111/09, 20/15, 87/18 и 87/18 – др. закони), Законом о запаљивим и горивим течностима и запаљивим гасовима („Службени гласник РС”, број 54/15), Правилником о техничким нормативима за инсталације хидрантске мреже за гашење пожара („Службени гласник РС”, број 3/18), Правилником о техничким нормативима за заштиту од пожара стамбених и пословних објеката и објеката јавне намене („Службени гласник РС”, број 22/19) и Правилником о техничким нормативима за приступне путеве, окретнице и уређене платое за ватрогасна возила у близини објекта повећаног ризика од пожара („Службени лист СРЈ”, број 8/95) као и другим прописима који регулишу ову област.

У складу са чл. 33–35. Закона о заштити од пожара, инвеститор мора прибавити сагласност на техничку документацију од Министарства унутрашњих послова Србије, Сектора за ванредне ситуације, Одељења за ванредне ситуације у Новом Саду.

На основу члана 54. Закона о планирању и изградњи, надлежни орган је дужан да у процедури издавања локацијских услова, за објекте који су обухваћени планским

документом, прибави услове у погледу мера заштите од пожара и експлозија, када објекти садрже запаљиве и гориве течности, запаљиве гасове и експлозивне материје од Министарства унутрашњих послова (управе и одељења у саставу Сектора за ванредне ситуације).

### Мере заштите од удара грома

Заштита од удара грома треба да се обезбеди изградњом громобранске инсталације, која ће бити правилно распоређена и правилно уземљена.

## 8. ПРАВИЛА УРЕЂЕЊА И ПРАВИЛА ГРАЂЕЊА

### 8.1. Општа правила

Грађевинска парцела по правилу има правоугаон облик.

Свака грађевинска парцела мора имати приступ јавној саобраћајној површини, а минимална ширина фронта утврђена је Планом.

Постојеће катастарске парцеле које својим обликом, површином и ширином уличног фронта задовољавају критеријуме за формирање грађевинских парцела, задржавају се.

Парцелација и препарцелација је обавезна у случају успостављања планиране регулационе ширине улица и формирања грађевинске парцеле за јавне површине.

Грађевинска парцела може се укрупнити и може се делити до минимума утврђеног овим планом.

Парцеле или делови парцела које не задовољавају критеријуме за формирање грађевинске парцеле треба припојити суседној парцели која је мање површине или мањег фронта.

Обавезно је обједињавање парцела када су две катастарске парцеле у власништву једног корисника, а једна од њих је у дубини блока (башта) на којој је, због неприступачности или незадовољавања услова у погледу величине и облика, онемогућена изградња самосталног објекта.

За потребе формирања грађевинске парцеле, парцела у средишту блока и без излаза на јавну површину може се припојити суседној парцели која има излаз.

Толеранција код Планом утврђених правила за формирање нових грађевинских парцела је 10 %.

Положај грађевинске линије у односу на регулациону линију је минимално 3,00 а максимално 5,00 m, осим у случају да правила градње за конкретну намену не прецизирају другачије.

Објекти се граде на удаљености минимално 1,5 m од једне и 2,5 m од друге (наспрамне) границе парцеле и на минимално 4 m удаљености од изведеног суседног стамбеног објекта, односно према Правилнику о општим правилима за парцелацију, регулацију и изградњу („Службени гласник РС“, број 22/15).

Постојећи легално изграђени објекти као и објекти који су легализовани, односно озакоњени, задржавају се. Доградња ових објеката у хоризонталном и вертикалном габариту дозвољена је до максималних параметара дефинисаних Планом. Уколико су ови објекти својим габаритом премашили параметре утврђене Планом, доградња и надоградња истих није дозвољена. Могућа је њихова реконструкција, адаптација и санација.

Висина пода приземља нестамбених садржаја који су у непосредном контакту са јавном површином износи максимално 20 cm изнад коте тротоара.

Паркирање или гаражирање возила мора се обезбедити на сопственој парцели и изван јавних саобраћајних површина, према условима дефинисаним у подтачки 8.4.1. Услови за грађење саобраћајних површина.

Приликом изградње подрумских, односно сутеренских етажа, обавезно је поштовање техничких мера заштите од влаге и подземних вода. Ове етаже намењују се за гаражирање возила, помоћне и техничке просторије и сл.

Одводњавање атмосферских падавина са кровних површина решава се у оквиру сопствене грађевинске парцеле.

Правила која нису дефинисана овим планом и нису у супротности са њим, примењују се према Правилнику о општим правилима за парцелацију, регулацију и изградњу.

### 8.2. Посебна правила уређења и грађења по планираним наменама

#### 8.2.1. Породично становање

На грађевинској парцели може се градити један главни стамбени објекат максималне спратности П+1+Гк (максимално три корисне етаже).

Помоћни објекти (летње кухиње, оставе, гараже, котларнице и сл.), планирају се искључиво као приземни (максималне светле висине етаже 3 m), а формирају као слободностојећи објекти или као анекси главног објекта.

Бруто развијена површина на грађевинској парцели не може бити већа од 600 m<sup>2</sup>.

Максимално дозвољени индекс заузетости је 40 %. За парцеле површине преко 1000 m<sup>2</sup>, индекс заузетости се обрачунава као за парцелу површине 1000 m<sup>2</sup>.

Индекс изграђености у намени породичног становања максимално износи 1,2.

Главни објекат на грађевинској парцели може бити постављен као слободностојећи или као двојни.

Најмања површина парцеле за изградњу слободностојећег објекта је 400 m<sup>2</sup>, а двојног објекта 270 m<sup>2</sup>.

Најмања ширина грађевинске парцеле за изградњу слободностојећег објекта је 12 m, а за изградњу двојног објекта 8 m. Највећа дозвољена ширина грађевинске парцеле је 30 m.

Отварање прозора на бочним фасадама стамбеног објекта дозвољено је уколико је растојање бочне фасаде од границе парцеле суседа (која припада осталом грађевинском земљишту) минимално 2,5 m а од фасаде суседног стамбеног објекта минимално 4 m. Уколико је растојање бочне фасаде од границе парцеле суседа минимално 1 m, могуће је отварање високопарпетних прозора (висине парапета 1,8 m или више).

За изграђене породичне стамбене објекте, чије је растојање до границе грађевинске парцеле мање од утврђених вредности, у случају реконструкције не могу се на суседним странама предвиђати отвори стамбених просторија.

Изградња подрумских односно сутеренских етажа је дозвољена. Кота готовог пода приземља стамбене намене може бити максимално 1,2 m виша од коте терена. Грађевински елементи за савладавање висинске разлике између

коте терена и коте приземља, морају поштовати прописану грађевинску линију на парцели.

Објекат породичног становања може имати највише три стамбене јединице (односно две стамбене и једну пословну јединицу).

На грађевинској парцели намењеној породичном становању, у делу главног објекта или у другом засебном објекту на парцели (искључиво приземном, максималне светле висине 3 m), могућ је развој пословних делатности попут трговине, услуга, занатства и слично. У случају комбиновања садржаја становања са пословањем, максимално учешће пословања на парцелама породичног становања износи 50%. Пословни садржаји не смеју да ремете основну стамбену намену простора у смислу буке, загађења ваздуха, повећане саобраћајне фреквенције, нарушавања услова паркирања и слично.

Изузетно, унутар намене породичног становања, на парцелема минималне површине 2.000 m<sup>2</sup>, могућа је реализација у целисти садржаја као што су: социјални (геронтолошки центри, специјализовани центри за рехабилитацију, домови пензионера), образовни (предшколске установе, различите врсте едукативних центара, школе малог капацитета), здравствени (ординације, клинике, санаторијуми). У овом случају, ванстамбени садржаји реализују се у свему према правилима уређења и грађења за породичне стамбене објекте, уз обавезну израду урбанистичког пројекта.

Објекти се могу покривати косим крововима (нагиба до 30°), плитким крововима заклоњеним иза атике или равним (непроходним или проходним) крововима. Изградња мансардних кровова није дозвољена.

Максимална дозвољена висина надзидка је 1,2 m. На објектима спратности П+1+Гк који имају сутерен, поткровља се изводе без надзидка.

Замена поткровља завршном етажом пуне спратне висине могућа је на максимално 50 % површине основе објекта. Повлачење завршне етаже обавезно је у односу на уличну фасаду/фасаде објекта, минимално за 2 m.

Доградња или надоградња постојећих објеката, промена намене објеката као и изградња помоћних објеката, могућа је уз поштовање Планом дефинисаних индекса заузетости и изграђености прописаних за намену породичног становања.

Ограђивање парцеле у намени породичног становања могуће је применом транспарентних, озиданих или зелених ограда (ограда од садног материјала), односно њиховим комбиновањем. Озидани делови ограда могу бити високи максимално 0,9 m. Укупна висина ограда (озиданог и транспарентног дела заједно), не треба да прелази 1,8 m.

Паркирање или гаражирање возила мора се обезбедити на парцели за сопствене потребе, према нормативу да се за један стан обезбеди једно паркинг-место. Уколико се реализују пословни садржаји, потребно је обезбедити једно паркинг-место на 70 m<sup>2</sup> нето површине пословног простора.

### Породично становање са линијским центром

Интеграција планираног линијског центра у намену породичног становања подразумева увођење становању компатибилних садржаја пословања, по правилу у приземљу објеката. Парцеле у намени породичног становања отварају се ка јавном простору улице.

Пословање је обавезан садржај на парцелама породичног становања са линијским центром. Објекат може имати највише три јединице, од којих је минимално једна јединица пословна.

Планирани линијски центри развијаће се уз фреквенције саобраћајнице – улице Бранка Радичевића и Првомајску.

У овим зонама могућа је изградња слободностојећих приземних објеката намењених пословању, изградња главних (породичних) објеката са пословним анексима, изградња стамбено-пословних објеката или изградња потпуно пословних објеката, све према урбанистичким параметрима изградње предвиђеним за основну намену простора – намену породичног становања.

Услов за развој пословних садржаја у линијским општеградским центрима је да делатност ни на који начин не ремети основну стамбену намену простора. У зонама линијских градских центара могућа је реализација:

- трговачких садржаја (продавнице, тржни центри, робне куће и сл.);
- занатских делатности (пекарске, посластичарске, обућарске, кројачке, фризерске, фотографске и друге занатске радње);
- услужних делатности (књижаре, копирнице, видеотеке, хемијске чистионице и сл.);
- угоститељства и туризма свих врста и обима (хотели, ресторани, кафеи и др.);
- садржаја пословања и администрације (банке, поште, агенције, бирои и др.);
- здравства (лекарске и стоматолошке ординације, апотеке и сл.);
- културе (галерије, библиотеке, читаонице, биоскопске сале и др.);
- образовања и садржаја ученичког и студентског стандарда;
- социјалне заштите (обданишта, играонице, установе за збрињавање старијих особа и сл.);
- спорта и рекреације (теретане, различите вежбаонице и сл.);
- технички преглед возила;
- као и свих других садржаја који својом делатношћу, технологијом рада и обимом транспорта који генеришу, не угрожавају основну функцију простора у смислу буке, загађења ваздуха, повећане фреквенције саобраћаја, нарушавања услова паркирања (потребно обезбедити прописан број паркинг-места за све кориснике садржаја) и сл.

У намени породичног становања са линијским центром не могу се планирати:

- ноћни клубови;
- производне, привредне или услужно-занатске делатности које околину могу да угрозе буком, гасовима, генерисањем саобраћаја, отпадом било које врсте и сл. (праонице аутомобила, ауто-сервиси, лакирнице, аутоотпади, грађаре, пиране, радионице за обраду и паковање грађевинског материјала, складишта, радионице за обраду метала, радионице за производњу хемијских производа, шпедиције, делатности рециклаже и сл.);

- економски објекти намењени пољопривредној производњи (сточне стаје, испусти за стоку, ђубришне јаме, ђубришта, пољски клозети, млекаре, санитарни пропусници, складишта готове хране, пушнице, сушнице, кошеви, амбари, надстрешнице за машине и возила, складишта сточне хране, објекти намењени исхрани стоке и сл.

### 8.2.2. Општеградски центар

Простор у намени општеградског центра између Првомајске и Индустријске улице пружа изузетне могућности за развој терцијарног сектора, пре свега комерцијалних, сервисних и услужних садржаја јавног карактера.

Предметни простор је пешачки и саобраћајно добро повезан са остатком насеља.

Простор некадашњег радног комплекса постепено ће се трансформисати у мешовиту намену будућег центра. Уз максимално поштовање еколошких мера потребно је омогућити замену секундарних делатности оним терцијарним делатностима које не угрожавају животну средину и које су компатибилне намени породичног становања.

Уколико за то постоје услови, могуће је и пожељно коришћење постојећих објеката и њихово прилагођавање услужним делатностима. Објекти се могу реконструирати у постојећим габаритима односно доградити или надоградити до Планом дефинисаних параметара градње.

Становање у намени општеградског центра није планирано. Изузетно, могућа је изградња једне стамбене јединице по парцели, намењене домару.

Спратност објеката планира се у распону од П/ВП до П+2.

Објекти се покривају равним или плитким косим крововима без надзидка.

Изградња подрумске или сутеренске етаже је дозвољена.

Максимални индекс заузетости на парцели је 30 %, а максималан индекс изграђености 0,9.

Минимална површина парцеле у намени општеградског центра је 1.200 m<sup>2</sup> а максимална површина се не ограничава.

Ширина уличног фронта парцеле минимално износи 30 m.

Грађевинска линија увучена је минимално 5 m у односу на регулацију улице.

Објекти се граде на минимално 4 m удаљености од објекта суседа и минимално 1,5 m суседне парцеле.

Пословне просторије за оне занатске делатности које производе гасове, отпадне воде, буку, вибрације или друга могућа штетна дејства на становање (радионице за столарске, браварске, аутомеханичарске, заваривачке и ковачке радове, за ливење, бојење, пескарење, дробљење, паковање, мељаву и сл.) могу се градити под условом да се у објекту апсорбују штетна дејства по околину и задовоље санитарни и противпожарни услови.

Паркирање за све кориснике комплекса обавезно се решава у оквиру грађевинске парцеле и ван јавних саобраћајних површина, уз поштовање норматива да се за сваких 70 m<sup>2</sup> корисне површине пословног простора планира по једно паркинг-место. Паркирање возила могуће је на неизграђеним деловима парцеле или у подземној етажи.

На минимално 30 % површине парцеле општеградског центра планирано је уређење слободних зелених површина.

По ободима комплекса сугерише се употреба високих лишћарских садница.

За реализацију планираних намена на парцелама општеградског центра површине веће од 3.000 m<sup>2</sup>, обавезна је израда урбанистичког пројекта.

### 8.2.3. Основна школа

Приликом грађења и уређења комплекса основне школе у Индустријској улици потребно је испоштовати следеће критеријуме:

- површина објекта треба да обезбеди минимум 7,5 m<sup>2</sup> по ученику,

- учионице се димензионишу тако да обезбеђују минимално 2 m<sup>2</sup> по ученику.

Планирана спратност главних објеката је од П/ВП до П+1, а помоћних П.

Индекс заузетости на парцели комплекса је максимално 30 %.

Индекс изграђености комплекса износи 0,6.

Концепт уређења неизграђених површина школског комплекса треба да буде рационалан и пружа могућност једноставног одржавања. Садржаји се распоређују тако да не ометају функционисање школске наставе.

Школско двориште треба да обухвата зелене површине са садржајима за боравак на отвореном и отворене спортске терене за одвијање наставе физичке културе.

Максимално 50 % слободних површина школског комплекса попличавају се или облажу другим врстама застора (спортски терени, стазе, платои и слично), при чему је потребно обезбедити минимално 5 m<sup>2</sup> површине комплекса по ученику.

На минимално 30 % простора комплекса планиране су травнате површине са ниском, средњом или високом вегетацијом. Ободом дворишта, према јавним саобраћајним површинама, нарочито пратећи јужну и западну границу комплекса, потребно је подизање заштитног зеленог појаса, сачињеног од листопадног и четинарског дрвећа различите спратности. Уколико просторне могућности то дозвољавају, у делу комплекса ослоњеном на јавну зелену површину источно, могуће је формирање школског врта са амфитеатром на отвореном.

Пешачке стазе које међусобно повезују садржаје школског комплекса, димензионишу се и изводе на начин да омогуће безбедно коришћење.

Одабрани елементи опреме за спортска игралишта и боравак на отвореном морају бити функционално обликовани и изведени у трајним материјалима.

Застор отворених спортских терена мора бити еластичан. Сугерише се опремање адекватном вештачком осветом, што ће омогућити коришћење терена и у вечерњим сатима. Поједине терене, према потреби, могуће је опремити оградама за заустављање лопте као и телескопским трибинама, све у складу са нормативима за одговарајући спорт.

Економски блок и саобраћајне површине заузимају максимално 20 % површине комплекса. Економски блок мора имати обезбеђен самосталан приступ доставним возилима као и простор за сопствени стационарни саобраћај. У свим



деловима комплекса мора се обезбедити приступ возилима за ванредне интервенције.

За реализацију комплекса основне школе у Индустијској улици предвиђена је могућност израде урбанистичког пројекта.

#### 8.2.4. Предшколска установа

Приликом грађења и уређења комплекса предшколске установе у Првомајској улици, потребно је испоштовати следеће нормативе:

- површина објекта треба да буде 8 m<sup>2</sup>/по детету,
- неизграђена површина комплекса треба да буде 10–15 m<sup>2</sup>/по детету.

Максимална планирана спратност објекта је П+1.

Изградња подрумске или сутеренске етаже дозвољена је за помоћне и техничке просторије, уз обавезне техничке мере заштите од влаге и подземних вода.

Индекс заузетости комплекса износи максимално 30 %. Максимално дозвољени индекс изграђености је 0,6.

Објекат предшколске установе покрива се равним крововима односно плитким косим крововима без надзидка. Изнад приземних делова објекта могуће је формирање проходних кровова.

Минимално 30 % неизграђеног дела комплекса мора бити озелењено. Слободан простор се намењује садржајима који подстичу активности и учење на отвореном. Планирано је постављање елемената за игру деце, градња мини амфитеатра на отвореном, опремање пешчаницима и адекватним парковским мобилијаром. Пожељно је планирање проходних травњака а по ободу простора, нарочито уз јужну и западну границу комплекса, потребно је планирати дрвореде високих лишћара. Комплекс се оградајује транспарентним оградама.

Озелењавање комплекса потребно је спровести у складу са правилима уређења датим у одељку 4. ПЛАН УРЕЂЕЊА ЗЕЛЕНИХ ПОВРШИНА.

У оквиру комплекса морају се обезбедити површине за сопствени стационарни саобраћај, приступ доставним возилима као и приступ возилима за ванредне интервенције.

За реализацију предшколске установе у Првомајској улици предвиђена је могућност израде урбанистичког пројекта.

У зонама породичног становања (на парцелама површине 2.000 m<sup>2</sup> или већим) могуће је планирати приватне предшколске установе, у складу са нормативима за предшколске установе и у складу са правилима уређења и грађења за намену породичног становања.

#### 8.2.5. Зелена површина

У средишту блока који је намењен институцијама образовања, на правоугаоном и потпуно заравњеном терену, планирана је јавна, парковски уређена зелена површина. С обзиром на то да је јединствена на подручју Плана, у оквирима зелене површине потребно је обезбедити просторе намењене различитим старосним групама локалног становништва (деци, младима, старијој популацији).

Дистрибуцију садржаја у оквирима јавне зелене површине потребно је спровести тако да не угрожавају функ-

ционисање основне школе и предшколске установе на које се непосредно ослањају.

У ивичним деловима зелене површине, нарочито према јавним саобраћајним површинама северно и јужно, потребно је формирати заштитне појасеве зеленила сачињене од високог листопадног дрвећа.

Планирано је опремање урбаним мобилијаром и расветом, игралиштем са справама за игру деце, фонтаном. Уколико просторне могућности дозвољавају, у средишту простора је могуће формирање проходног травњака. Ободом зелене површине планирана је изградња кружне стазе која би повезивала садржаје. Могуће је постављање скулптуре на слободном делу зелене површине, водећи рачуна о одабиру позиције (с аспекта сагледавања и видљивости).

Зелена површина није планирана за спортске садржаје, али могућа је изградња терена за боћање или поставка мање теретане на отвореном.

Пожељно је раздвајање простора намењених различитим групама корисника, што је могуће реализовати формирањем микроамбијената различите тематике, међусобно раздвојених групацијама зеленила.

Уз западну границу зелене површине, непосредно уз комплекс основне школе, предлаже се трасирање стазе веће ширине (са 3 m), која би поред своје парковске улоге, истовремено функционисала и као пешачки коридор, с обзиром да представља најкраћи пут између зона породичног становања у јужним блоковима и садржаја општеградског центра уз Првомајску и Индустијску улицу северно.

Минимално 70 % ове површине потребно је озеленити.

Простор уредити у складу са правилима уређења датим у одељку 4. ПЛАН УРЕЂЕЊА ЗЕЛЕНИХ ПОВРШИНА.

#### 8.3. Правила обликовања

Препуштање грађевинских елемената као што су еркери, балкони и сл. дозвољено је на максимално 50 % фасаде и изнад приземља објекта Препусти на улчним фасадама објеката, не могу прелазити грађевинску линију више 1,2 m.

Сугерише се примена косих кровова нагиба 30° и више. Максимална дозвољена висина надзидка износи 1,6 m, осим ако није прецизирано другачије према конкретной намени. Поткровна етажа формира се искључиво као једна корисна етажа.

Равни кровови изводе се као непроходни или као проходни са излазом на кровну терасу. Плитки коси кровови (малог нагиба до 15°) граде се скривени иза атике тако да одају утисак равног крова.

Могућа је изградња зелених кровова.

При материјализацији објеката и партера, сугерише се употреба савремених и отпорних материјала у комбинацији са природним локалним материјалима.

#### 8.4. Правила за опремање простора инфраструктуром

Приликом израде техничке документације за линијске инфраструктурне објекте (саобраћајне површине) и комуналну инфраструктуру могућа су мања одступања од планираног решења приказаног на графичким приказима и карактеристичним попречним профилима улица, уколико

орган надлежан за управљање јавним површинама или ималац јавног овлашћења то захтева, а за то постоје оправдани разлози (очување постојећег квалитетног растиња, подземне и надземне инфраструктуре, ако на планираној траси већ постоје изграђене инсталације или објекат који се Планом не задржава и сл.).

Наведене интервенције могуће су искључиво у оквиру постојећих и планираних јавних површина.

Сва одступања од планског решења морају бити у складу са законима и правилницима који регулишу ову област.

Не условљава се формирање грађевинске парцеле за регулацију улица ради реализација појединачних садржаја унутар профила. Могућа је фазна реализација.

#### 8.4.1. Услови за грађење саобраћајних површина

За изградњу нових и реконструкцију постојећих саобраћајних површина обавезно је поштовање одредби:

- Закона о путевима („Службени гласник РС“, бр. 41/18 и 95/18 - др. закон);
- Закона о безбедности саобраћаја на путевима („Службени гласник РС“, бр. 41/09, 53/10, 101/11, 32/13 – УС, 55/14, 96/15 – др. закон, 9/16 – УС, 24/18, 41/18, 41/18 – др. закон, 87/18, 23/19 и 128/20 – др. закон);
- Закона о заштити од пожара, и осталим прописима који регулишу ову област;
- Правилника о условима које са аспекта безбедности саобраћаја морају да испуњавају путни објекти и други елементи јавног пута („Службени гласник РС“, број 50/11);
- Правилника о техничким стандардима планирања, пројектовања и изградње објеката, којима се осигурава несметано кретање и приступ особама са инвалидитетом, деци и старим особама („Службени гласник РС“, број 22/15);
- Правилник о општим правилима за парцелацију, регулацију и изградњу.

На стамбеним и приступним улицама могуће је применити конструктивна решења за смиривање саобраћаја у складу са елементима из стандарда SRPS U.C1. 280–285, а у складу са чл. 161–163. Закона о безбедности саобраћаја на путевима, иако то на графичком приказу број 3 „План регулације површина јавне намене“, није приказано.

На прелазу тротоара преко коловоза (минималне ширине 3 m) и дуж тротоара извршити типско партерно уређење тротоара у складу са Правилником о техничким стандардима планирања, пројектовања и изградње објеката, којима се осигурава несметано кретање и приступ особама са инвалидитетом, деци и старим особама.

Тротоаре израђивати од монтажних бетонских елемената или плоча који могу бити и у боји, а све у функцији вођења, раздвајања и обележавања различитих намена саобраћајних површина. Поред обликовног и визуелног ефекта, то има практичну сврху код изградње и реконструкције комуналних водова (инсталација). Коловоз и бициклистичке стазе завршно обрађивати асфалтним застором.

Ширина коловоза у уличној мрежи износи од 5,0 до 6 m, а минимални радијуси кривина су 6,0 m.

Тротоари за двосмерно кретање пешака морају бити минималне ширине 1,6 m, а за једносмерно кретање 0,8 m.

#### Услови и начин обезбеђивања приступа парцели

Свака новоформирана грађевинска парцела мора имати приступ на јавну саобраћајну површину чак и у случају да он није назначен на графичком приказу број 3 „План регулације површина јавне намене“. Уколико је тај приступ колски и намењен путничким аутомобилима, он не може бити ужи од 3,5 m, нити шири од 6 m.

Једна грађевинска парцела може имати максимално два колска приступа према истој саобраћајној површини (улици) и то на међусобном растојању од најмање 5 m. У случају да грађевинска парцела има приступ на две различите саобраћајне површине (улице), колски приступ се по правилу даје на ону саобраћајну површину (улицу) која је мањег ранга. Грађевинска парцела која је намењена породичном становању по правилу може имати максимално један колски приступ по парцели.

На прелазу колског прилаза парцелама преко тротоара, односно бициклистичке стазе, нивелационо решење колског прилаза мора бити такво да су тротоар и бициклистичка стаза у континуитету и увек у истом нивоу. Овакво решење треба применити ради указивања на приоритетно кретање пешака и бициклиста, у односу на возила која се крећу колским прилазом. У оквиру партерног уређења тротоара потребно је бојама, материјалом и сл., у истом нивоу или благој денивелацији, издвојити или означити колски пролаз испред пасажа.

#### Паркирање и гаражирање возила

За паркирање моторних возила за сопствене потребе, власници објеката свих врста обезбеђују простор на сопственој грађевинској парцели, изван јавне саобраћајне површине, и то – минимално једно паркинг или гаражно место на један стан (стамбену јединицу).

За паркирање моторних возила за сопствене потребе, власници осталих објеката обезбеђују простор на сопственој грађевинској парцели, изван јавне саобраћајне површине и то – минимално једно паркинг или гаражно место на 50 m<sup>2</sup> нето површине објекта.

Гараже објеката планирају се подземно у габариту, изван габарита објекта или надземно, на грађевинској парцели. Површине гаража објеката које се планирају надземно на грађевинској парцели урачунавају се при утврђивању индекса изграђености, односно индекса заузетости грађевинске парцеле, а подземне гараже се не урачунавају у индексе.

Изградњу паркинга извршити у складу са SRPS U. S4.234:2020 којим су дефинисане мере и начин обележавања места за паркирање за различите врсте паркирања.

Такође (у близини улаза, односно излаза) потребно је извршити резервацију паркинга у складу са Правилником о техничким стандардима планирања, пројектовања и изградње објеката, којима се осигурава несметано кретање и приступ особама са инвалидитетом, деци и старим особама.

#### 8.4.2. Правила прикључења водне инфраструктуре

##### Услови за изградњу водоводне мреже

Трасу водоводне мреже полагаати у зони јавне површине, (ако је урбана средина) између две регулационе линије у уличном фронту, по могућности у зеленом појасу јед-

нострано, или обострано, уколико је улични фронт шири од 20 m.

Трасе ровова за полагање водоводне инсталације се постављају тако да водоводна мрежа задовољи прописана одстојања у односу на друге инсталације и објекте инфраструктуре.

Минимално хоризонтално растојање водоводне мреже од других инсталација и објеката инфраструктуре је 0,7–1 m, а вертикално растојање водоводне мреже од других инсталација и објеката инфраструктуре 0,5 m.

Задате вредности су растојања од спољне ивице новог цевовода до спољне ивице инсталација и објеката инфраструктуре.

Уколико није могуће испоштовати тражене услове, пројектом предвидети одговарајућу заштиту инсталација водовода.

Дубина укопавања водоводних цеви износи 1,2–1,5 m мерено од коте терена, а на месту прикључка новопланираног на постојећи цевовод, дубину прикључка свести на дубину постојећег цевовода

На проласку цевовода испод пута предвидети заштитне цеви на дужини већој од ширине пута за минимум 1,0 m од сваке стране.

На траси новог дистрибутивног водовода предвидети одговарајући број хидраната у свему према важећим прописима. Предност дати уградњи надземних хидраната.

Јавно комунално предузеће „Водовод и канализација“ Нови Сад обезбеђује у нормалним условима водоснабдевања количину воде од 5 l/s са притиском од 0,5 бара за потребе противпожарне заштите (хидрантска мрежа, спринклерски систем, ...).

За потребе санитарне воде у нормалним условима водоснабдевања Јавно комунално предузеће „Водовод и канализација“ Нови Сад обезбеђује притисак на месту прикључења од 2,5 бара.

### Водоводни прикључци

Снабдевање водом из јавног водовода врши се прикључком објекта на јавни водовод.

Прикључак на јавни водовод почиње од споја са водоводном мрежом, а завршава се у склоништу за водомер, закључно са мерним уређајем.

Пречник водоводног прикључка величином и типом водомера одређује пројектант на основу претходно урађеног хидрауличног прорачуна унутрашњих инсталација за објекат, а одобрава Јавно комунално предузеће „Водовод и канализација“ Нови Сад у складу са техничким нормативима Одлуке о условима и начину организовања послова у вршењу комуналних делатности испоруке воде и уклањања вода („Службени лист Града Новог Сада“, бр. 60/10, 8/11 – исправка, 38/11, 13/14, 59/16, 59/19 и 59/20) и Правилника о техничким условима за прикључење на технички систем за водоснабдевање и технички систем канализације („Службени лист Града Новог Сада“, број 13/94).

Прикључење стамбених објеката врши се минималним пречником DN 25 mm.

Свака грађевинска парцела са изграђеним објектом мора имати засебан прикључак.

Индивидуални водомери за мерење потрошње воде за породичне стамбене и пословне објекте, постављају се у

засебно изграђеним шахтовима који су лоцирани ван објекта, на парцели корисника, 0,5 m од регулационе линије.

Потребан пречник и положај прикључка треба бити дефинисан пројектом унутрашњих инсталација објекта који се прикључује.

Извођење прикључка водовода, као и његова реконструкција су у надлежности Јавног комуналног предузећа „Водовод и канализација“ Нови Сад.

### Услови за изградњу канализационе мреже

Трасу мреже фекалне канализације полагасти у зони јавне површине између две регулационе линије у уличном фронту једнострано, или обострано, уколико је улични фронт шири од 20 m.

Минимални пречник фекалне канализације је 200 mm, а опште канализације 250 mm.

Трасе фекалне канализације постављају се тако да се задовоље прописана одстојања у односу на друге инсталације и објекте инфраструктуре.

Минимално хоризонтално растојање од других инсталација и објеката инфраструктуре је 0,7–1 m, а вертикално 0,5 m.

Није дозвољено полагање фекалне канализације испод објекта високоградње. Минимално одстојање од темеља објекта износи 1,0 m, али тако да не угрожава стабилност објекта.

Сви објекти за сакупљање и третман отпадних вода морају бити водонепропусни и заштићени од продирања у подземне издане и хаваријског изливања.

Минимална дубина изнад канализационих цеви износи 1,3 m, мерено од горње ивице цеви (уз испуњење услова прикључења индивидуалних објеката), а на месту прикључка новопланираног на постојећи цевовод, дубину прикључка свести на дубину постојећег цевовода.

На траси предвидети изградњу довољног броја ревизионих шахтова на прописаном растојању од 160 до 200 DN, а максимално 50,0 m.

Канализација атмосферских вода са саобраћајних и манипулативних површина пре упуштања у атмосферску канализацију или канализацију општег типа Града Новог Сада мора проћи третман на сепаратору лаких нафтних деривата и песколону.

Директно одвођење атмосферских вода са уређених водонепропусних површина и са кровова објеката у јавну канализацију ограничава се на 30 l/s/ha, при прорачуну са количином која одговара двадесетоминутној киши повратног периода две године – усвојити 120 l/s/ha.

Све количине изнад наведених вредности морају се прихватити ретензијом и поступно упуштати у планирану атмосферску канализацију.

Ретензија за прихват атмосферских вода мора се пројектовати унутар парцеле корисника.

Прихват канализације отпадних вода планирати из санитарних чворова и кухиња.

Отпадне воде морају задовољити услове дефинисане Одлуком о санитарно-техничким условима за испуштање отпадних вода у јавну канализацију („Службени лист Града Новог Сада“, бр. 17/93, 3/94, 10/01 и 47/06 – др. одлука). Уколико исте не задовољавају наведене услове, морају имати одговарајући предтретман.

### Канализациони прикључци

Прикључак на фекалну канализацију почиње од споја са мрежом, а завршава се у ревизионом шахту.

Пречник канализационог прикључка одређује пројектант, а одобрава Јавно комунално предузеће „Водовод и канализација“ Нови Сад, на основу претходно урађеног хидрауличног прорачуна у складу са типом објекта, техничким нормативима, Одлуком о условима и начину организовања послова у вршењу комуналних делатности испоруке воде и уклањања вода и Правилником о техничким условима за прикључење на технички систем за водоснабдевање и технички систем канализације.

Свака грађевинска парцела са изграђеним објектом мора се прикључити на канализациону мрежу, ако је она изграђена.

Прикључење индивидуалних стамбених објеката врши се минималним пречником DN 160 mm, већих пословних минималним пречником DN200 mm.

Ревизионо окно лоцира се на парцели корисника, на 0,5 m од регулационе линије.

Објекат који се водом снабдева из сопственог изворишта може се прикључити на фекалну канализацију под условом да се постави водомер за мерење исцрпљене воде.

Прикључење подрумских и сутеренских просторија, као и базена на канализациони систем дозвољава се само преко аутономног постројења, препумпавањем.

Код решавања одвода употребљених вода поступити по Одлуци о санитарно-техничким условима за испуштање отпадних вода у јавну канализацију.

Зауљене атмосферске воде са манипулативних површина као и воде од прања и одржавања тих површина (претакачка места, точећа места, паркинг и сл.) посебном мрежом спровести кроз таложник за механичке нечистоће и сепаратор уља и масти и лакних течности и тек потом испуштати у реципијент.

Санитарно-фекалне отпадне воде могу се без пречишћавања испуштати у јавну канализациону мрежу, уз поштовање услова и сагласности надлежног јавног комуналног предузећа.

Извођење прикључка канализације, као и његова реконструкција су у надлежности Јавног комуналног предузећа „Водовод и канализација“ Нови Сад.

### 8.4.3. Правила за уређење енергетске инфраструктуре и електронских комуникација

#### Услови за прикључење на електроенергетску мрежу

Прикључење објеката на електроенергетску мрежу решити изградњом планиране ТС или прикључењем на нисконапонску мрежу изградњом прикључка који се састоји од прикључног вода, кабловске прикључне кутије (КПК) и ормана мерног места (ОММ). Прикључни вод изградити подземно, од постојећег или планираног вода у улици, или директно из ТС. Детаљније услове за прикључење и изградњу прикључног вода и положај КПК и ОММ-а прибавити од „ЕПС Дистрибуција“ д.о.о. Београд, Огранак „Електродистрибуција Нови Сад“.

#### Услови за прикључење на гасоводну мрежу

Прикључење објеката у гасификациони систем решити изградњом гасног прикључка од постојеће гасоводне мреже

до мерно-регулационог сета. Детаљније услове за прикључење прибавити од надлежног дистрибутера.

#### Услови за прикључење на мрежу електронских комуникација

Прикључење објеката у систем електронских комуникација решити изградњом прикључка (подземне мреже оптичких или бакарних проводника) од постојеће или планиране уличне мреже до приступачног места на фасади или у унутрашњости објекта, где ће бити смештен типски телекомуникациони орман. Детаљније услове за прикључење прибавити од надлежног оператера.

Прикључак на заједнички антенски систем извести према условима надлежног оператера.

Прикључак на кабловски дистрибутивни систем извести према условима локалног дистрибутера.

## 9. УСЛОВИ ПРИСТУПАЧНОСТИ

Применом стандарда приступачности обезбеђује се несметано кретање свих људи, нарочито деце, старих особа, особа са отежаним кретањем и особа са инвалидитетом. Стандарди се примењују приликом издавања урбанистичких услова за планирање и пројектовање (за потребе планирања простора јавних, саобраћајних и пешачких површина, прилаза објектима, као и за потребе пројектовања објеката за јавно коришћење, пословних објеката и сл.).

У складу са Правилником о техничким стандардима планирања, пројектовања и изградње објеката, којима се осигурава несметано кретање и приступ особама са инвалидитетом, деци и старим особама, и другим важећим прописима из ове области, потребно је обезбедити услове за несметано и безбедно кретање свих корисника простора на следећи начин:

- на свим пешачким комуникацијама неутралисати висинску разлику између површина;
- на свим пешачким комуникацијама где постоје денивелације и друге архитектонске препреке, нагласити визуелне и тактилне промене у кретању и додатно их обезбедити;
- у објектима за јавно коришћење обезбедити приступ лицима са посебним потребама на коту приземља спољним или унутрашњим рампама минималне ширине 90 cm и нагиба од 1:20 (5 %) до 1:12 (8,3 %), уз постављање адекватних рукохватата.

## 10. СТЕПЕН КОМУНАЛНЕ ОПРЕМЉЕНОСТИ

У циљу обезбеђења одговарајућих саобраћајних и инфраструктурних услова за реализацију планираних садржаја потребно је обезбедити приступ јавној саобраћајној површини, која је изграђена или Планом предвиђена за изградњу.

Потребан степен комуналне опремљености подразумева решење у снабдевању водом, одвођењу отпадних вода и снабдевању електричном и топлотном енергијом. Комунално опремање ће се извршити прикључењем на изграђену, или планирану водоводну, канализациону, електроенергетску и термоенергетску мрежу.



Изузетно, за потребе заливања и одржавања зеленила омогућава се изградња заливних система са захватањем воде из подземних водоносних слојева.

Снабдевање топлотном енергијом, може се решити употребом алтернативних и обновљивих извора енергије (соларни колектори, топлотне пумпе, употреба брикета, пелета итд.), као и локалних топлотних извора (сопствене котларнице које користе енергенте који не утичу штетно на животну средину).

## 11. ЛОКАЦИЈЕ ЗА КОЈЕ СЕ УТВРЂУЈЕ ИЗРАДА УРБАНИСТИЧКОГ ПРОЈЕКТА

У обухвату Плана утврђује се обавеза израде урбанистичког пројекта у следећим случајевима:

- у оквиру намене општеградског центра, за парцеле површине 3000 m<sup>2</sup> и веће;
- у оквиру намене породичног становања, у случају реализације садржаја као што су: социјални (геронтолошки центри, специјализовани центри за рехабилитацију, домови пензионера), образовни (предшколске установе, школе мањег капацитета), здравствени (ординације, клинике или санаторијуми), за парцеле површине 2.000 m<sup>2</sup> и веће.

За простор у намени образовних установа: основне школе и предшколске установе, предвиђа се могућност израде урбанистичког пројекта.

## 12. ПРИМЕНА ПЛАНА

Доношење овог плана омогућава издавање информације о локацији, локацијских услова и решења о одобрењу за извођење радова за које се не издаје грађевинска дозвола, осим за просторе за које је утврђена обавеза израде урбанистичког пројекта.

Закони и подзаконски акти наведени у Плану су важећи прописи, а у случају њихових измена или доношења нових, примениће се важећи пропис за одређену област.

Саставни део Плана су следећи графички прикази:

Размера

1. Извод из Плана генералне регулације насељеног места Футог ..... А3
2. План намене земљишта, саобраћаја, регулације и нивелације ..... 1:2500
3. План регулације површина јавне намене ..... 1:2500
4. План водне инфраструктуре ..... 1:2500
5. План енергетске инфраструктуре и електронских комуникација ..... 1:2500
6. Синхрон план инфраструктуре ..... 1:2500
- Карактеристични попречни профили улица ..... 1:100.

План детаљне регулације дела Купусишта у Футогу, садржи текстуални део који се објављује у „Службеном листу Града Новог Сада“ и графичке приказе израђене у три примерка, које својим потписом оверава председник Скупштине Града Новог Сада.

По један примерак потписаног оригинала Плана чува се у Скупштини Града Новог Сада, Градској управи за урбанизам и грађевинске послове, и у Јавном предузећу „Урбанизам“ Завод за урбанизам Нови Сад.

Документациона основа овог плана чува се у Градској управи за урбанизам и грађевинске послове.

План детаљне регулације дела Купусишта у Футогу доступан је на увид јавности у згради Скупштине Града Новог Сада, Жарка Зрењанина број 2, и путем интернет стране [www.skupstina.novisad.rs](http://www.skupstina.novisad.rs).

Ступањем на снагу овог плана престаје у целисти да важи План детаљне регулације дела Купусишта у Футогу („Службени лист Града Новог Сада“, број 37/08).

План ступа на снагу осмог дана од дана објављивања у „Службеном листу Града Новог Сада“.

РЕПУБЛИКА СРБИЈА  
АУТОНОМНА ПОКРАЈИНА ВОЈВОДИНА  
ГРАД НОВИ САД  
СКУПШТИНА ГРАДА НОВОГ САДА  
Број: 35-338/2022-I  
30. јун 2023. године  
НОВИ САД

Председница

**MSc Јелена Маринковић Радомировић, с.р.**

## 622

На основу члана 46. став 1. Закона о планирању и изградњи („Службени гласник Републике Србије“, бр. 72/09, 81/09 – исправка, 64/10 – УС, 24/11, 121/12, 42/13 – УС, 50/13 – УС, 98/13 – УС, 132/14, 145/14, 83/18, 31/19, 37/19 – др. закон, 9/20 и 52/21) и члана 39. тачка 7. Статута Града Новог Сада („Службени лист Града Новог Сада“, број 11/19), Скупштина Града Новог Сада на ХLI седници од 30. јуна 2023. године, доноси

### ОДЛУКУ О ИЗРАДИ ПЛАНА ГЕНЕРАЛНЕ РЕГУЛАЦИЈЕ ПРОСТОРА ЗА ПОРОДИЧНО СТАНОВАЊЕ – ПРОШИРЕЊЕ САЈЛОВА У НОВОМ САДУ

Члан 1.

На основу ове одлуке израдиће се план генералне регулације простора за породично становање – проширење Сајлова у Новом Саду (у даљем тексту: План).

Члан 2.

Планом ће се обухватити грађевинско подручје у Катастарској општини Нови Сад IV, унутар описане оквирне границе.

За почетну тачку описа оквирне границе Плана утврђена је тачка на пресеку западне границе парцеле број 10224/2 и продуженог правца северне границе парцела бр. 9241/1 и 9240/1. Од ове тачке, у правцу југоистока граница прати претходно описан правац и северну границу парцеле број 9241/1 и долази до тремеђе парцела бр. 9241/1, 9241/2 и 4240/22, затим скреће ка југозападу, прати западну регулациону линију Улице Горње Сајлово и њеним продуженим правцем долази до пресека са продуженим правцем северне границе парцеле број 9219. Даље, граница скреће ка југоистоку, прати претходно описан правац и северну границу

парцеле број 9219 и долази до тремеђе парцела бр. 10226/2, 9223/88 и 9219, затим скреће ка југозападу, прати западну регулациону линију Улице Доње Сајлово и долази до границе грађевинског подручја Града Новог Сада, односно до тремеђе парцела бр. 10226/2, 9216 и 9217. Од ове тачке граница скреће ка северозападу, прати границу грађевинског подручја Града Новог Сада, односно границу парцела бр. 9216 и 9217 до пресека са источном планираном регулационом линијом продужетка Улице Горње Сајлово, затим скреће ка југозападу, прати источну планирану регулациону линију продужетка Улице Горње Сајлово до пресека са продуженим правцем границе парцела бр. 9254 и 9255. Даље, граница скреће ка северозападу прати границу грађевинског подручја Града Новог Сада, односно претходно описан правац и границу парцела бр. 9254 и 9255 и продуженим правцем границе парцела бр. 9254 и 9255 долази до западне границе парцеле број 10224/2, затим скреће ка североистоку, прати западну границу парцеле број 10224/2 и долази до тачке која је утврђена за почетну тачку описа оквирне границе Плана.

Планом ће се обухватити приближно 22,50 ха.

#### Члан 3.

Услови и смернице за уређење и грађење обухваћеног простора дефинисани су Генералним урбанистичким планом града Новог Сада до 2030. године („Службени лист Града Новог Сада“, број 33/22), (у даљем тексту: Генерални урбанистички план).

#### Члан 4.

Циљ израде Плана је стварање услова за реализацију на обухваћеном простору, будући да исти представља проширење грађевинског подручја града Новог Сада које до сада није било плански разрађено. Израдом Плана омогућиће се утврђивање правила уређења и грађења, као и заштите простора, а на основу смерница утврђених Генералним урбанистичким планом, анализа урбанистичке документације, теренских истраживања, услова и програма јавних комуналних предузећа и других институција, анализа и студија рађених за потребе израде планске документације, као и усклађивање са захтевима и потребама нових корисника обухваћеног простора.

#### Члан 5.

Концептуални оквир планирања одређен је Генералним урбанистичким планом.

#### Члан 6.

Рок за израду Плана је три месеца од дана ступања на снагу ове одлуке.

#### Члан 7.

Средства за израду Плана обезбеђена су у Програму уређивања грађевинског земљишта за 2023. годину („Службени лист града Новог Сада“, број 65/22).

#### Члан 8.

План ће изградити Јавно предузеће „Урбанизам“ Завод за урбанизам Нови Сад.

#### Члан 9.

Саставни део ове одлуке су Решење о неприступању изради стратешке процене утицаја плана генералне регулације простора за породично становање – проширење Сајлова у Новом Саду на животну средину и графички приказ оквирне границе обухвата Плана.

#### Члан 10.

Рани јавни увид обавиће се након доношења ове одлуке, излагањем материјала којим се представља концептуални оквир уређења простора, у приземљу пословне зграде Јавног предузећа „Урбанизам“ Завод за урбанизам Нови Сад, Булевар цара Лазара број 3, у просторијама Месне заједнице „Сајлово“, Горње Сајлово број 37, Сајлово, путем интернет странице Скупштине Града Новог Сада <https://skupstina.novisad.rs/rani-javni-uvvid/> и интернет странице Града Новог Сада <http://www.novisad.rs/lat/gradska-uprava-za-urbanizam-i-gradjevinske-poslove-0>.

Јавни увид обавиће се излагањем нацрта плана генералне регулације простора за породично становање – проширење Сајлова у Новом Саду у приземљу пословне зграде Јавног предузећа „Урбанизам“ Завод за урбанизам Нови Сад, Булевар цара Лазара број 3, у просторијама Месне заједнице „Сајлово“, Горње Сајлово број 37, Сајлово, и путем интернет странице Скупштине Града Новог Сада <https://skupstina.novisad.rs/javni-uvvid/> и интернет странице Града Новог Сада <http://www.novisad.rs/lat/gradska-uprava-za-urbanizam-i-gradjevinske-poslove-0>.

#### Члан 11.

Ова одлука ступа на снагу осмог дана од дана објављивања у „Службеном листу Града Новог Сада“.

РЕПУБЛИКА СРБИЈА  
АУТОНОМНА ПОКРАЈИНА ВОЈВОДИНА  
ГРАД НОВИ САД  
СКУПШТИНА ГРАДА НОВОГ САДА  
Број: 35-67/2023-1  
30. јун 2023. године  
НОВИ САД

Председница

**МSc Јелена Маринковић Радомировић, с.р.**

Градска управа за урбанизам и грађевинске послове, на основу члана 9. став 3. Закона о стратешкој процени утицаја на животну средину (“Службени гласник РС”, бр. 135/04 и 88/10), а по прибављеном Мишљењу Градске управе за заштиту животне средине, број VI-501-1/2023-22 од 07.02.2023. године, доноси

## **РЕШЕЊЕ О НЕПРИСТУПАЊУ ИЗРАДИ СТРАТЕШКЕ ПРОЦЕНЕ УТИЦАЈА ПЛАНА ГЕНЕРАЛНЕ РЕГУЛАЦИЈЕ ПРОСТОРА ЗА ПОРОДИЧНО СТАНОВАЊЕ - ПРОШИРЕЊЕ САЈЛОВА У НОВОМ САДУ НА ЖИВОТНУ СРЕДИНУ**

Не приступа се изради стратешке процене утицаја плана генералне регулације простора за породично становање

– проширење Сајлова у Новом Саду на животну средину, којом ће бити обухваћен простор у границама одређеним одлуком о изради плана генералне регулације простора за породично становање – проширење Сајлова у Новом Саду.

### Образложење

Законом о стратешкој процени утицаја на животну средину ("Службени гласник Републике Србије" бр. 135/04 и 88/10) прописано је да се стратешка процена врши за планове, програме и основе у области просторног и урбанистичког планирања.

Одлуку о изради стратешке процене доноси орган надлежан за припрему плана, по претходно прибављеном мишљењу органа надлежног за послове заштите животне средине и других заинтересованих органа и организација. Одлука о изради стратешке процене утицаја на животну средину је саставни део одлуке о изради плана и објављује се.

Законом о планирању и изградњи ("Службени гласник РС", бр. 72/09, 81/09 – исправка, 64/10 – УС, 24/11, 121/12, 42/13 – УС, 50/13 – УС, 98/13 – УС, 132/14, 145/14, 83/18, 31/19, 37/19-др. закон, 9/20 и 52/21), у члану 46. ст. 6. прописано је да носилац израде плана, пре доношења одлуке о изради планског документа, од надлежног органа за послове заштите животне средине прибавља мишљење о потреби израде стратешке процене утицаја на животну средину.

Одлуком о одређивању врсте планских докумената за које се израђује стратешка процена утицаја на животну средину ("Службени лист Града Новог Сада" број 48/09), одређене су врсте планских докумената у области просторног и урбанистичког планирања за које се израђује стратешка процена утицаја на животну средину. Поред тога прописано је да за измене планских докумената, орган надлежан за припрему плана може одлучити, по претходно прибављеном мишљењу органа надлежног за послове заштите животне средине и других заинтересованих органа и организација, да се не израђује стратешка процена утицаја на животну средину.

Део простора који ће се обухватити Планом налази се у крајњем западном делу грађевинског подручја Новог Сада, оивичен са југозападне и северозападне стране границом грађевинског подручја Новог Сада, јужно од постојећег реализованог простора породичног становања Сајлово и северозападно од Улице Доње Сајлово, површине око 22,50 ha у катастарској општини Нови Сад IV.

Простор у обухвату Плана налази се уз саму западну границу грађевинског подручја Града Новог Сада, јужно од постојећег реализованог простора намењеног становању. Простор Сајлова карактерише бесправна изградња породичних кућа на пољопривредном земљишту – њивама са салашима. У складу са тим настала је и специфична организација простора са издуженим блоковима ширине око 400 m, односно 430 m проистекла из геометрије парцела њива.

Највећи део простора у обухвату Плана је задржао првобитну структуру великих парцела – њива, будући да се и даље користи за пољопривредну производњу. Простор у јужном делу обухвата уз саму границу грађевинског подручја је изграђен бесправним објектима. У средишњем делу обухваћеног простора лоциран је салаш у оквиру њиве на којој се обавља пољопривредна производња. Простор у

обухвату заштитних коридора далековода који пресецају простор у правцу север-југ је у највећој мери нереализован.

Плански основ за израду Плана је Генерални урбанистички план града Новог Сада до 2030. године ("Службени лист Града Новог Сада", број 33/2022). Генералним планом обухваћени простор је намењен за породично становање.

Простор ће се уређивати у складу са наменама дефинисаним Генералним планом.

Након сагледавања стања на терену и доступних података о власништву, планом ће се дефинисати основни елементи урбанистичке регулације простора. Раздвојиће се земљиште јавне намене од површина осталих намена.

Простор у обухвату Плана представља проширење грађевинског подручја Града Новог Сада, односно стамбене зоне Сајлово у правцу југозапада, намењено новом породичном становању. Стога ће организација предметног простора бити планирана као наставак постојеће реализоване зоне породичног становања: концепираће се дуж две главне саобраћајнице Горње и Доње Сајлово, и саобраћајницу уз железничку пругу Нови Сад-Сомбор, између којих се пружају попречне улице. Преовлађујућу намену у обухвату Плана ће чинити стамбени блокови који су мањем обиму, у југозападном делу простора, већ изграђени бесправним стамбеним објектима.

Планом ће се дефинисати инфраструктурно опремање простора, како би се задовољиле потребе садашњих и будућих корисника.

Просторна ограничења унутар обухвата Плана представљају коридори енергетске инфраструктуре, као и инфраструктурни појас пруге у којем није планирана изградња објеката високоградње.

Према подацима из Генералног плана, на подручју које ће бити обухваћено Планом нису евидентирана непокретна културна добра. Нема регистрованих археолошких локалитета, а примењиваће се све стандардне законске мере уколико се пронађу археолошки садржаји.

На простору нема евидентираних природних добара.

Циљ израде Плана је стварање услова за реализацију обухваћеног простора будући да представља проширење обухвата грађевинског подручја за који не постоји важећа планска документација. Израдом Плана омогућиће се утврђивање правила коришћења, уређења, грађења и заштите простора, а на основу смерница утврђених Генералним планом, анализе урбанистичке документације, теренских истраживања, услова и програма јавних комуналних предузећа и осталих институција, анализа и студија рађених за потребе планске документације, као и усклађивање са захтевима и потребама нових корисника овог простора.

Овај план ће садржати нарочито: границу плана и обухват грађевинског подручја плана, поделу простора на посебне целине и зоне, детаљну намену земљишта, регулационе линије јавних површина и грађевинске линије са елементима за обележавање на геодетској подлози, релевантне нивелационе коте, коридоре и капацитете за саобраћајну, енергетску, комуналну и другу инфраструктуру, правила уређења и правила грађења по целинама и зонама, као и друге елементе значајне за спровођење плана. Утврдиће се и мере заштите животне средине, правила и услови за рационално коришћење необновљивих и обезбеђење услова за боље коришћење обновљивих ресурса, заштита живота и здравља људи и заштита од елементарних непо-

года, ратних дејстава, стандарди приступачности којима се осигурава несметано кретање и приступ особама са инвалидитетом, деци и старим особама, итд.

С обзиром на то да се ради о простору који Одлуком о одређивању врсте планских докумената за које се израђује стратешка процена утицаја на животну средину ("Службени лист Града Новог Сада" број 48/09) није утврђен као простор за који се израђује стратешка процена утицаја плана на животну средину, доноси се решење о неприступању изради стратешке процене утицаја плана генералне регулације простора за породично становање – проширење Сајлова у Новом Саду на животну средину.

Зависно од намене и услова за изградњу, за пројекте који буду реализовани на основу плана генералне регулације простора за породично становање – проширење Сајлова у Новом Саду, услови заштите животне средине, односно потреба покретања поступка процене утицаја на животну средину, биће утврђени у складу са Законом о процени утицаја на животну средину ("Службени гласник РС", бр. 135/04 и 36/09) и Уредбом о утврђивању Листе пројеката за које је обавезна процена утицаја и Листе пројеката за које се може захтевати процена утицаја на животну средину ("Службени гласник РС", број 114/08).

На основу свега наведеног одлучено је као у диспозитиву.

РЕПУБЛИКА СРБИЈА  
АУТОНОМНА ПОКРАЈИНА ВОЈВОДИНА  
ГРАД НОВИ САД  
ГРАДСКА УПРАВА ЗА УРБАНИЗАМ  
И ГРАЂЕВИНСКЕ ПОСЛОВЕ  
Број: V-35-67/23  
13. фебруар 2023. године  
НОВИ САД

*в.д. начелника*  
**Дејан Михајловић, с.р.**

## 623

На основу члана 46. став 1. Закона о планирању и изградњи („Службени гласник Републике Србије“, бр. 72/09, 81/09 – исправка, 64/10 – УС, 24/11, 121/12, 42/13 – УС, 50/13 – УС, 98/13 – УС, 132/14, 145/14, 83/18, 31/19, 37/19 – др. закон, 9/20 и 52/21) и члана 39. тачка 7. Статута Града Новог Сада („Службени лист Града Новог Сада“, број 11/19), Скупштина Града Новог Сада на ХЛ седници од 30. јуна 2023. године, доноси

### **ОДЛУКУ О ИЗРАДИ ПЛАНА ГЕНЕРАЛНЕ РЕГУЛАЦИЈЕ ОПШТЕГРАДСКОГ ЦЕНТРА ЗАПАДНО ОД БУЛЕВАРА ЕВРОПЕ У НОВОМ САДУ**

#### *Члан 1.*

На основу ове одлуке израдиће се план генералне регулације општеградског центра западно од Булеvara Европе у Новом Саду (у даљем тексту: План).

#### *Члан 2.*

Планом ће се обухватити грађевинско подручје у Катастарској општини Нови Сад IV унутар описане оквирне границе Плана.

За почетну тачку описа оквирне границе Плана утврђена је тачка на тромеђи парцела бр. 529, 881 и 864/1. Од ове тачке, граница у правцу североистока прати управни правац повучен на правац паралелан са осовином на удаљености од пет метара. Даље, у правцу југоистока граница прати правац паралелан са осовином на удаљености од пет метара и источну границу парцела бр. 531/1 и 540/2 до пресека са продуженим правцем из јужне регулационе линије планиране саобраћајнице. Од ове тачке, граница скреће у правцу југозапада, прати претходно описани правац, јужну регулациону линију планиране саобраћајнице и источну границу парцеле број 532/5 до пресека са јужном границом парцеле број 532/5. Од ове тачке, граница скреће у правцу северозапада, прати јужну границу парцела бр. 532/5, 532/4, 532/3, 532/2 и 532/1, затим граница скреће у правцу североистока, прати западну границу парцеле број 532/1. Даље, граница скреће у правцу северозапада, прати северну границу парцеле број 533, сече парцелу број 886/2 до пресечне тачке на северној и западној граници парцеле број 886/2. Од ове тачке, у правцу северозапада, граница прати источну регулациону линију археолошког парка до пресека са западном границом парцеле број 523, затим граница скреће у правцу североистока, прати западну границу парцеле бр. 523 и 881 и долази до тачке која је утврђена за почетну тачку описа оквирне границе обухвата Плана.

Планом ће се обухватити приближно 13,31 ха.

#### *Члан 3.*

Услови и смернице за уређење и грађење обухваћеног простора дефинисани су Генералним урбанистичким планом града Новог Сада до 2030. године („Службени лист Града Новог Сада“, број 33/22) (у даљем тексту: Генерални урбанистички план), којим је обухваћени простор претежно намењен општеградском центру и саобраћајницама.

#### *Члан 4.*

Циљ израде Плана је усклађивање планске документације са планом вишег реда и дефинисање планских параметара који би омогућили обликовање простора који карактерише изузетан положај у односу на саобраћајну мрежу града. Плански елементи биће дефинисани уз поштовање ограничења условљених природним окружењем, постојећим и планираним садржајима који овај простор тангирају.

#### *Члан 5.*

Концептуални оквир планирања одређен је Генералним урбанистичким планом.

#### *Члан 6.*

Рок за израду Плана је три месеца од дана ступања на снагу ове одлуке.

#### *Члан 7.*

Средства за израду Плана обезбеђена су у Програму уређивања грађевинског земљишта за 2023. годину („Службени лист Града Новог Сада“, број 65/22).



**Члан 8.**

План ће изградити Јавно предузеће „Урбанизам“ Завод за урбанизам Нови Сад.

**Члан 9.**

Саставни део ове одлуке су Решење о неприступању изради стратешке процене утицаја плана генералне регулације општеградског центра западно од Булевара Европе у Новом Саду на животну средину, и графички приказ обухвата планског подручја.

**Члан 10.**

Рани јавни увид обавиће се након доношења ове одлуке, излагањем материјала којим се представља концептуални оквир уређења простора, у приземљу пословне зграде Јавног предузећа „Урбанизам“ Завод за урбанизам Нови Сад, Булевар цара Лазара број 3, у просторијама Месне заједнице „Југовићево“, Улица Тараса Шевченка број 1, путем интернет странице Скупштине Града Новог Сада <https://skupstina.novisad.rs/rani-javni-uvид/> и интернет странице Града Новог Сада <http://www.novisad.rs/lat/gradska-uprava-za-urbanizam-i-gradjevinske-poslove-0>.

Јавни увид обавиће се излагањем Нацрта плана генералне регулације општеградског центра западно од Булевара Европе у Новом Саду, у приземљу пословне зграде Јавног предузећа „Урбанизам“ Завод за урбанизам Нови Сад, Булевар цара Лазара број 3, у просторијама Месне заједнице „Југовићево“, Улица Тараса Шевченка број 1, и путем интернет странице Скупштине Града Новог Сада <https://skupstina.novisad.rs/javni-uvид/> и интернет странице Града Новог Сада <http://www.novisad.rs/lat/gradska-uprava-za-urbanizam-i-gradjevinske-poslove-0>.

**Члан 11.**

Ова одлука ступа на снагу осмог дана од дана објављивања у „Службеном листу Града Новог Сада“.

РЕПУБЛИКА СРБИЈА  
АУТОНОМНА ПОКРАЈИНА ВОЈВОДИНА  
ГРАД НОВИ САД  
СКУПШТИНА ГРАДА НОВОГ САДА  
Број: 35-515/2023-1  
30. јун 2023. године  
НОВИ САД

*Председница*

**MSc Јелена Маринковић Радомировић, с.р.**

Градска управа за урбанизам и грађевинске послове, на основу члана 9. став 3. Закона о стратешкој процени утицаја на животну средину ("Службени гласник РС", бр. 135/04 и 88/10), а по прибављеном Мишљењу Градске управе за заштиту животне средине, број VI-501-1/2023-183 од 22.06.2023. године, доноси

**РЕШЕЊЕ**  
**О НЕПРИСТУПАЊУ ИЗРАДИ СТРАТЕШКЕ**  
**ПРОЦЕНЕ УТИЦАЈА ПЛАНА ГЕНЕРАЛНЕ**  
**РЕГУЛАЦИЈЕ ОПШТЕГРАДСКОГ ЦЕНТРА**  
**ЗАПАДНО ОД БУЛЕВАРА ЕВРОПЕ У НОВОМ**  
**САДУ НА ЖИВОТНУ СРЕДИНУ**

Не приступа се изради стратешке процене утицаја плана генералне регулације општеградског центра западно од Булевара Европе у Новом Саду на животну средину, којом ће бити обухваћен простор у границама одређеним одлуком о изради плана генералне регулације општеградског центра западно од Булевара Европе у Новом Саду.

**Образложење**

Законом о стратешкој процени утицаја на животну средину ("Службени гласник Републике Србије" бр. 135/04 и 88/10) прописано је да се стратешка процена врши за планове, програме и основе у области просторног и урбанистичког планирања.

Одлуку о изради стратешке процене доноси орган надлежан за припрему плана, по претходно прибављеном мишљењу органа надлежног за послове заштите животне средине и других заинтересованих органа и организација. Одлука о изради стратешке процене утицаја на животну средину је саставни део одлуке о изради плана и објављује се.

Законом о планирању и изградњи ("Службени гласник РС", бр. 72/09, 81/09 – исправка, 64/10 – УС, 24/11, 121/12, 42/13 – УС, 50/13 – УС, 98/13 – УС, 132/14, 145/14, 83/18, 31/19, 37/19-др. закон, 9/20 и 52/21), у члану 46. ст. 6. прописано је да носилац израде плана, пре доношења одлуке о изради планског документа, од надлежног органа за послове заштите животне средине прибавља мишљење о потреби израде стратешке процене утицаја на животну средину.

Одлуком о одређивању врсте планских докумената за које се израђује стратешка процена утицаја на животну средину ("Службени лист Града Новог Сада" број 48/09), одређене су врсте планских докумената у области просторног и урбанистичког планирања за које се израђује стратешка процена утицаја на животну средину. Поред тога прописано је да за измене планских докумената, орган надлежан за припрему плана може одлучити, по претходно прибављеном мишљењу органа надлежног за послове заштите животне средине и других заинтересованих органа и организација, да се не израђује стратешка процена утицаја на животну средину.

Планом генералне регулације општеградског центра западно од Булевара Европе у Новом Саду обухватиће се грађевинско подручје у Катастарској општини Нови Сад IV, површине приближно 13,31 ha.

Услови и смернице за уређење и грађење обухваћеног простора дефинисани су Генералним урбанистичким планом града Новог Сада до 2030. године („Службени лист Града Новог Сада“, број 33/22) којим је обухваћени простор претежно намењен општеградском центру и саобраћајницама.

Планом обухваћени простор налази се у северозападном делу града Новог Сада и смештен је непосредно уз Булевар Европе који представља једну од доминантних градских саобраћајница. Простор је у непосредној близини улазних праваца у град, на позицији која омогућава његово обликовање као просторног репера на непосредном уласку у урбано ткиво града. Непосредно окружење чине тренутно неуређене зелене површине за које је планском докумен-

тацијом предвиђено делимично задржавање кроз привођење наменама археолошког парка и парк шуме. Простор обухваћен Планом се својом источном границом ослања на Булевар Европе. Северна страна обухвата ослања се на простор планиран за археолошки парк. Јужна граница обухвата пружа се дуж постојећег комплекса специјалне намене. Са западне стране простор се ослања на планирану парк шуму. Специфичност локације је њена атрактивност која произилази из добре саобраћајне повезаности али и саме позиције у градском ткиву.

Планска решења усмерена су ка искоришћењу локацијских погодности ове зоне и атрактивном положају. Просторна ограничења представљају: непосредна близина станишта заштићених и строго заштићених врста (НСА 5 и НСА 17), зона заштите комплекса специјалне намене и археолошко налазиште у непосредној близини.

Највећи део простора обухваћеног планом определиће се за намену општеградски центар. Непосредно уз Булевар Европе издвојиће се простори намењени за предшколску установу, разноврсне јавне службе и парковске површине. Ободно уз северозападну границу плана издвојиће се простор чија је намена зеленило у функцији заштитног коридора и површина намењена спортском парку.

Циљ израде Плана је усклађивање планске документације са планом вишег реда и дефинисање планских параметара који би омогућили обликовање простора који карактерише изузетан положај у односу на саобраћајну мрежу града. Плански елементи биће дефинисани уз поштовање ограничења условљених природним окружењем, постојећим и планираним садржајима који овај простор тангирају.

С обзиром на то да се ради о простору који Одлуком о одређивању врсте планских докумената за које се израђује стратешка процена утицаја на животну средину ("Службени лист Града Новог Сада" број 48/09) није утврђен као простор за који се израђује стратешка процена утицаја плана на животну средину, доноси се решење о неприступању изради стратешке процене утицаја плана генералне регулације општеградског центра западно од Булевара Европе у Новом Саду на животну средину.

Зависно од намене и услова за изградњу, за пројекте који буду реализовани на основу плана генералне регулације општеградског центра западно од Булевара Европе у Новом Саду, услови заштите животне средине, односно потреба покретања поступка процене утицаја на животну средину, биће утврђени у складу са Законом о процени утицаја на животну средину ("Службени гласник РС", бр. 135/04 и 36/09) и Уредбом о утврђивању Листе пројеката за које је обавезна процена утицаја и Листе пројеката за које се може захтевати процена утицаја на животну средину ("Службени гласник РС", број 114/08).

На основу свега наведеног одлучено је као у диспозитиву.

РЕПУБЛИКА СРБИЈА  
АУТОНОМНА ПОКРАЈИНА ВОЈВОДИНА  
ГРАД НОВИ САД  
ГРАДСКА УПРАВА ЗА УРБАНИЗАМ  
И ГРАЂЕВИНСКЕ ПОСЛОВЕ  
Број: V-35-515/23  
22. јун 2023. године  
НОВИ САД

в.д. начелника

Дејан Михајловић, с.р.

## 624

На основу члана 46. став 1. Закона о планирању и изградњи („Службени гласник Републике Србије“, бр. 72/09, 81/09 – исправка, 64/10 – УС, 24/11, 121/12, 42/13 – УС, 50/13 – УС, 98/13 – УС, 132/14, 145/14, 83/18, 31/19, 37/19 – др. закон, 9/20 и 52/21) и члана 39. тачка 7. Статута Града Новог Сада („Службени лист Града Новог Сада“, број 11/19), Скупштина Града Новог Сада на ХЛI седници од 30. јуна 2023. године, доноси

### ОДЛУКУ О ИЗРАДИ ИЗМЕНА И ДОПУНА ПЛАНА ГЕНЕРАЛНЕ РЕГУЛАЦИЈЕ ПРОСТОРА У ЗАПАДНОМ ДЕЛУ ГРАДА НА ПОДРУЧЈУ ТЕЛЕПА У НОВОМ САДУ (ЛОКАЛИТЕТ УЗ УЛИЦУ ЛАЗЕ ЛАЗАРЕВИЋА)

#### Члан 1.

На основу ове одлуке израдиће се одлука о изменама и допунама Плана генералне регулације простора у западном делу града на подручју Телепа у Новом Саду („Службени лист Града Новог Сада“, број 27/22) (у даљем тексту: План), за локалитет уз Улицу Лазе Лазаревића.

#### Члан 2.

Одлуком о изменама и допунама Плана обухватиће се целе парцеле бр. 7204/1, 7204/2, 7205, 7206/1 и 8007 у Катастарској општини Нови Сад II, укупне површине 0,35 ha.

#### Члан 3.

Услови и смернице за уређење и грађење обухваћеног простора дефинисани су Генералним урбанистичким планом града Новог Сада до 2030. године („Службени лист Града Новог Сада“, број 33/22) (у даљем тексту: Генерални урбанистички план), којим је обухваћен простор намењен за општестамбене зоне.

#### Члан 4.

Циљ израде одлуке о изменама и допунама Плана је преиспитивање важећег планског решења и дефинисање планских параметара тако да се оптимизује могућност реализације планираног решења, с обзиром на повољнију просторну организацију као последицу обједињавања већег броја парцела.

#### Члан 5.

Концептуални оквир планирања одређен је Генералним урбанистичким планом.

#### Члан 6.

Рок за израду одлуке о изменама и допунама Плана је 15 радних дана од дана завршетка поступка раног јавног увида, односно достављања посебних услова за израду измена и допуна Плана од стране имаоца јавних овлашћења.

#### Члан 7.

Средства за израду одлуке о изменама и допунама Плана обезбедили су Сања Ђокић, Милан Ђокић и Стево Атанасоски, сви из Новог Сада.

**Члан 8.**

Одлуку о изменама и допунама Плана израдиће Јавно предузеће „Урбанизам“ Завод за урбанизам Нови Сад.

**Члан 9.**

Саставни део ове одлуке су Решење о неприступању изради стратешке процене утицаја одлуке о изменама и допунама Плана генералне регулације простора у западном делу града на подручју Телепа у Новом Саду на животну средину, и графички приказ обухвата планског подручја које се мења.

**Члан 10.**

Рани јавни увид обавиће се након доношења ове одлуке, излагањем материјала у приземљу пословне зграде Јавног предузећа „Урбанизам“ Завод за урбанизам Нови Сад, Булевар цара Лазара број 3, у просторијама Месне заједнице „Јужни Телеп“, Нови Сад, Улица Јаношикова број 1а, путем интернет странице Скупштине Града Новог Сада <https://skupstina.novisad.rs/rani-javni-uvид/> и интернет странице Града Новог Сада <http://www.novisad.rs/lat/gradska-uprava-za-urbanizam-i-gradjevinske-poslove-0>.

Јавни увид обавиће се излагањем Нацрта одлуке о изменама и допунама Плана генералне регулације простора у западном делу града на подручју Телепа у Новом Саду (локалитет уз Улицу Лазе Лазаревића), у приземљу пословне зграде Јавног предузећа „Урбанизам“ Завод за урбанизам Нови Сад, Булевар цара Лазара број 3, у просторијама Месне заједнице „Јужни Телеп“, Нови Сад, Улица Јаношикова број 1а и путем интернет странице Скупштине Града Новог Сада <https://skupstina.novisad.rs/javni-uvид/> и интернет странице Града Новог Сада <http://www.novisad.rs/lat/gradska-uprava-za-urbanizam-i-gradjevinske-poslove-0>.

**Члан 11.**

Ова одлука ступа на снагу осмог дана од дана објављивања у „Службеном листу Града Новог Сада“.

РЕПУБЛИКА СРБИЈА  
АУТОНОМНА ПОКРАЈИНА ВОЈВОДИНА  
ГРАД НОВИ САД  
СКУПШТИНА ГРАДА НОВОГ САДА  
Број: 35-325/2023-1  
30. јун 2023. године  
НОВИ САД

*Председница*

**MSc Јелена Маринковић Радомировић, с.р.**

Градска управа за урбанизам и грађевинске послове, на основу члана 9. став 3. Закона о стратешкој процени утицаја на животну средину ("Службени гласник РС", бр. 135/04 и 88/10), а по прибављеном Мишљењу Градске управе за заштиту животне средине, број VI-501-1/2023-157 од 16.05.2023. године, доноси

**РЕШЕЊЕ  
О НЕПРИСТУПАЊУ ИЗРАДИ СТРАТЕШКЕ  
ПРОЦЕНЕ УТИЦАЈА ОДЛУКЕ О ИЗМЕНАМА  
И ДОПУНАМА ПЛАНА ГЕНЕРАЛНЕ  
РЕГУЛАЦИЈЕ ПРОСТОРА У ЗАПАДНОМ  
ДЕЛУ ГРАДА НА ПОДРУЧЈУ ТЕЛЕПА У  
НОВОМ САДУ НА ЖИВОТНУ СРЕДИНУ**

Не приступа се изради стратешке процене утицаја одлуке о изменама и допунама Плана генералне регулације простора у западном делу града на подручју Телепа у Новом Саду на животну средину, којом ће бити обухваћен простор у границама одређеним одлуком о изради измена и допуна Плана генералне регулације простора у западном делу града на подручју Телепа у Новом Саду (локалитет уз улицу Лазе Лазаревића).

**Образложење**

Законом о стратешкој процени утицаја на животну средину ("Службени гласник Републике Србије" бр. 135/04 и 88/10) прописано је да се стратешка процена врши за планове, програме и основе у области просторног и урбанистичког планирања.

Одлуку о изради стратешке процене доноси орган надлежан за припрему плана, по претходно прибављеном мишљењу органа надлежног за послове заштите животне средине и других заинтересованих органа и организација. Одлука о изради стратешке процене утицаја на животну средину је саставни део одлуке о изради плана и објављује се.

Законом о планирању и изградњи ("Службени гласник РС", бр. 72/09, 81/09 – исправка, 64/10 – УС, 24/11, 121/12, 42/13 – УС, 50/13 – УС, 98/13 – УС, 132/14, 145/14, 83/18, 31/19, 37/19-др. закон и 9/20), у члану 46. ст. 6. прописано је да носилац израде плана, пре доношења одлуке о изради планског документа, од надлежног органа за послове заштите животне средине прибавља мишљење о потреби израде стратешке процене утицаја на животну средину.

Одлуком о одређивању врсте планских докумената за које се израђује стратешка процена утицаја на животну средину ("Службени лист Града Новог Сада" број 48/09), одређене су врсте планских докумената у области просторног и урбанистичког планирања за које се израђује стратешка процена утицаја на животну средину. Поред тога прописано је да за измене планских докумената, орган надлежан за припрему плана може одлучити, по претходно прибављеном мишљењу органа надлежног за послове заштите животне средине и других заинтересованих органа и организација, да се не израђује стратешка процена утицаја на животну средину.

Услови и смернице за уређење и грађење обухваћеног простора дефинисани су Генералним урбанистичким планом града Новог Сада до 2030. године („Службени лист Града Новог Сада“, број 33/22) којим је обухваћен простор намењен за општестамбене зоне.

Важећи плански основ за реализацију на обухваћеном простору је План генералне регулације простора у западном делу града на подручју Телепа у Новом Саду („Службени лист Града Новог Сада“, бр. 27/22), којим је обухваћени простор намењен за општестамбене зоне.

Одлуком о изменама и допунама Плана генералне регулације простора у западном делу града на подручју Телепа у Новом Саду (локалитет уз улицу Лазе Лазаревића), обухватиће се целе парцеле број 7204/1, 7204/2, 7205, 7206/1, 8007 у Катастарској општини Нови Сад II, укупне површине 0,35ha.

Циљ израде одлуке о изменама и допунама Плана је преиспитивање важећег планског решења и дефинисање планских параметара тако да се оптимизује могућност реализације планираног решења с обзиром на повољнију

просторну организацију као последицу обједињавања већег броја парцела.

Очекује се да ће се на предметном простору остварити оптимални услови за изградњу и уређење у складу са планираном наменом и спратности (уз неопходно обједињавање предходно споменутих парцела). Повољнија просторна организација допринеће бољој полазној основи за пројектовање и реализацију као и оптималном коришћењу градског грађевинског земљишта.

Дефинисањем правила уређења и грађења за уређење планираних намена, посебно у подручју специјалне намене (у зони контролисана изградње до 100m), омогућиће се реализација у складу са новим захтевима корисника простора, без нарушавања концепта просторног уређења утврђеног претходним планским решењем, а уз обавезно прибављање сагласности Министарства одбране.

С обзиром на то да се ради о изменама и допунама планског документа за које је оцењено да не постоји могућност значајнијег утицаја на животну средину, на основу члана 4. Одлуке о одређивању врсте планских докумената за које се израђује стратешка процена утицаја на животну средину („Службени лист Града Новог Сада“, број 48/09), доноси се решење о неприступању изради стратешке процене утицаја измена и допуна Плана генералне регулације простора у западном делу града на подручју Телепу у Новом Саду на животну средину.

Зависно од намене и услова за изградњу, за пројекте који буду реализовани на основу измена и допуна Плана генералне регулације простора у западном делу града на подручју Телепу у Новом Саду (локалитет уз улицу Лазе Лазаревића), услови заштите животне средине, односно потреба покретања поступка процене утицаја на животну средину, биће утврђени у складу са Законом о процени утицаја на животну средину (“Службени гласник РС”, бр. 135/04 и 36/09) и Уредбом о утврђивању Листе пројеката за које је обавезна процена утицаја и Листе пројеката за које се може захтевати процена утицаја на животну средину (“Службени гласник РС”, број 114/08).

На основу свега наведеног одлучено је као у диспозитиву.

РЕПУБЛИКА СРБИЈА  
АУТОНОМНА ПОКРАЈИНА ВОЈВОДИНА  
ГРАД НОВИ САД  
ГРАДСКА УПРАВА ЗА УРБАНИЗАМ  
И ГРАЂЕВИНСКЕ ПОСЛОВЕ  
Број: V-35-325/23  
29. мај 2023. године  
НОВИ САД

в.д. начелника

Дејан Михајловић, с.р.

## 625

На основу члана 46. став 1. Закона о планирању и изградњи („Службени гласник Републике Србије“, бр. 72/09, 81/09 – исправка, 64/10 – УС, 24/11, 121/12, 42/13 – УС, 50/13 – УС, 98/13 – УС, 132/14, 145/14, 83/18, 31/19, 37/19 – др. закон, 9/20 и 52/21) и члана 39. тачка 7. Статута Града Новог Сада („Службени лист Града Новог Сада“, број 11/19), Скупштина Града Новог Сада на ХЛI седници од 30. јуна 2023. године, доноси

## ОДЛУКУ О ИЗРАДИ ИЗМЕНА И ДОПУНА ПЛАНА ГЕНЕРАЛНЕ РЕГУЛАЦИЈЕ НОВОГ ГРАДСКОГ ЦЕНТРА СА ОКРУЖЕЊЕМ У НОВОМ САДУ (ЛОКАЛИТЕТ УЗ УЛИЦЕ СТЕВАНА ДОРОЊСКОГ И ЈОВАНА ХРАНИЛОВИЋА)

### Члан 1.

На основу ове одлуке израдиће се одлука о изменама и допунама Плана генералне регулације новог градског центра са окружењем у Новом Саду („Службени лист Града Новог Сада“, бр. 39/11, 14/14, 8/16, 82/16, 50/17, 42/18, 22/19, 43/19, 24/21 – др. план, 52/21 – др. план, 16/22, 27/22 – др. план, 41/22 и 42/22) (у даљем тексту: План), за локалитет уз улице Стевана Дороњског и Јована Храниловића.

### Члан 2.

Одлуком о изменама и допунама Плана обухватиће се део грађевинског подручја Плана, у Катастарској општини Нови Сад I, унутар описане границе.

За почетну тачку описа границе дела грађевинског подручја Плана утврђена је тачка на тремеџи парцела бр. 4988/1, 4988/2 и 4988/3. Од ове тачке, граница у правцу североистока прати јужну регулациону линију Партизанске улице до пресека са западном регулационом линијом Улице Јована Храниловића. Даље, граница скреће у правцу југоистока, прати западну регулациону линију Улице Јована Храниловића до тремеџе парцела бр. 4983/1, 4994/1 и 4998. Од ове тачке, граница скреће у правцу југозапада, прати јужну границу парцела бр. 4994/1, 4994/4 и 4994/2, затим граница скреће у правцу северозапада, прати источну регулациону линију Улице Стевана Дороњског и долази до тачке која је утврђена за почетну тачку описа границе одлуке о изменама и допунама Плана.

Одлуком о изменама и допунама Плана обухватиће се 0,30 ha.

### Члан 3.

Услови и смернице за уређење и грађење обухваћеног простора дефинисани су Генералним урбанистичким планом града Новог Сада до 2030. године („Службени лист Града Новог Сада“, број 33/22) (у даљем тексту: Генерални урбанистички план) и Планом, којима је обухваћени простор намењен за вишепородично становање.

### Члан 4.

Циљ израде одлуке о изменама и допунама Плана је преиспитивање важећег планског решења и утврђивање планираних намена земљишта, правила уређења и правила грађења, у складу са генералном наменом површина, правцима и коридорима за саобраћајну, енергетску, водопривредну, комуналну и другу инфраструктуру, утврђеним Генералним урбанистичким планом као и сагледаним просторним потребама планираних садржаја.

### Члан 5.

Концептуални оквир планирања одређен је Генералним урбанистичким планом и Планом.



**Члан 6.**

Рок за израду одлуке о изменама и допунама Плана је 15 радних дана од дана завршетка поступка раног јавног увида, односно достављања посебних услова за израду одлуке о изменама и допунама Плана од стране надлежних институција.

**Члан 7.**

Средства за израду одлуке о изменама и допунама Плана обезбедио је „KARIN INVEST“ DOO NOVI SAD.

**Члан 8.**

Одлуку о изменама и допунама Плана израдиће Јавно предузеће „Урбанизам“ Завод за урбанизам Нови Сад.

**Члан 9.**

Саставни део ове одлуке су Решење о неприступању изради стратешке процене утицаја одлуке о изменама и допунама Плана генералне регулације новог градског центра са окружењем у Новом Саду на животну средину, и графички приказ обухвата планског подручја које се мења.

**Члан 10.**

Рани јавни увид обавиће се након доношења ове одлуке, излагањем материјала у приземљу пословне зграде Јавног предузећа „Урбанизам“ Завод за урбанизам Нови Сад, Булевар цара Лазара број 3, у просторијама Месне заједнице „Омладински покрет“, Нови Сад, Улица Омладинског покрета број 11, путем интернет странице Скупштине Града Новог Сада <https://skupstina.novisad.rs/rani-javni-uvид/> и интернет странице Града Новог Сада <http://www.novisad.rs/lat/gradska-uprava-za-urbanizam-i-gradjevske-poslove-0>.

Јавни увид обавиће се излагањем Нацрта одлуке о изменама и допунама Плана генералне регулације новог градског центра са окружењем у Новом Саду (локалитет уз улице Стевана Дороевског и Јована Храниловића), у приземљу пословне зграде Јавног предузећа „Урбанизам“ Завод за урбанизам Нови Сад, Булевар цара Лазара број 3, у просторијама Месне заједнице „Омладински покрет“, Нови Сад, Улица Омладинског покрета број 11, путем интернет странице Скупштине Града Новог Сада <https://skupstina.novisad.rs/javni-uvид/> и интернет странице Града Новог Сада <http://www.novisad.rs/lat/gradska-uprava-za-urbanizam-i-gradjevske-poslove-0>.

**Члан 11.**

Ова одлука ступа на снагу осмог дана од дана објављивања у „Службеном листу Града Новог Сада“.

РЕПУБЛИКА СРБИЈА  
АУТОНОМНА ПОКРАЈИНА ВОЈВОДИНА  
ГРАД НОВИ САД  
СКУПШТИНА ГРАДА НОВОГ САДА  
Број: 35-324/2023-I  
30. јун 2023. године  
НОВИ САД

Председница

**МSc Јелена Маринковић Радомировић, с.р.**

Градска управа за урбанизам и грађевинске послове, на основу члана 9. став 3. Закона о стратешкој процени утицаја на животну средину („Службени гласник РС“, бр. 135/04 и 88/10), а по прибављеном Мишљењу Градске управе за заштиту животне средине, број VI-501-1/2023-158 од 17.05.2023. године, доноси

## **РЕШЕЊЕ О НЕПРИСТУПАЊУ ИЗРАДИ СТРАТЕШКЕ ПРОЦЕНЕ УТИЦАЈА ОДЛУКЕ О ИЗМЕНАМА И ДОПУНАМА ПЛАНА ГЕНЕРАЛНЕ РЕГУЛАЦИЈЕ НОВОГ ГРАДСКОГ ЦЕНТРА СА ОКРУЖЕЊЕМ У НОВОМ САДУ НА ЖИВОТНУ СРЕДИНУ**

Не приступа се изради стратешке процене утицаја одлуке о изменама и допунама Плана генералне регулације новог градског центра са окружењем у Новом Саду на животну средину, којом ће бити обухваћен простор у границама одређеним одлуком о изради измена и допуна Плана генералне регулације новог градског центра са окружењем у Новом Саду (локалитет уз улице Стевана Дороевског и Јована Храниловића).

### **Образложење**

Законом о стратешкој процени утицаја на животну средину („Службени гласник Републике Србије“ бр. 135/04 и 88/10) прописано је да се стратешка процена врши за планове, програме и основе у области просторног и урбанистичког планирања.

Одлуку о изради стратешке процене доноси орган надлежан за припрему плана, по претходно прибављеном мишљењу органа надлежног за послове заштите животне средине и других заинтересованих органа и организација. Одлука о изради стратешке процене утицаја на животну средину је саставни део одлуке о изради плана и објављује се.

Законом о планирању и изградњи („Службени гласник РС“, бр. 72/09, 81/09 – исправка, 64/10 – УС, 24/11, 121/12, 42/13 – УС, 50/13 – УС, 98/13 – УС, 132/14, 145/14, 83/18, 31/19, 37/19-др. закон и 9/20), у члану 46. ст. 6. прописано је да носилац израде плана, пре доношења одлуке о изради планског документа, од надлежног органа за послове заштите животне средине прибавља мишљење о потреби израде стратешке процене утицаја на животну средину.

Одлуком о одређивању врсте планских докумената за које се израђује стратешка процена утицаја на животну средину („Службени лист Града Новог Сада“ број 48/09), одређене су врсте планских докумената у области просторног и урбанистичког планирања за које се израђује стратешка процена утицаја на животну средину. Поред тога прописано је да за измене планских докумената, орган надлежан за припрему плана може одлучити, по претходно прибављеном мишљењу органа надлежног за послове заштите животне средине и других заинтересованих органа и организација, да се не израђује стратешка процена утицаја на животну средину.

Услови и смернице за уређење и грађење обухваћеног простора дефинисани су Генералним урбанистичким планом града Новог Сада до 2030. године („Службени лист Града Новог Сада“, број 33/22) и Планом генералне регу-

лације радне зоне у североисточном делу града Новог Сада („Службени лист Града Новог Сада“, бр. 45/15, 52/15–исправка и 13/21), којима је обухваћени простор намењен за вишепородично становање. Изменама и допунама Плана генералне регулације новог градског центра са окружењем у Новом Саду (локалитет уз улице Стевана Доронићског и Јована Храниловића) биће обухваћен део грађевинског подручја у Катастарској општини Нови Сад I, површине 0,30 ha. Граница простора који ће бити обухваћен Изменама и допунама Плана се простире у северозападном делу блока између улица: Руменачке, Партизанске, Јована Храниловића и Булевар Јаше Томића.

Постепена реконструкција парцела намењених породичном становању и изградња вишепородичних стамбених или пословних објеката је процес који је започео у складу са важећом планском документацијом. Изменама и допунама плана задржава се концепт просторног уређења, предвиђена намена је вишепородично становање са елементима линијског центра.

Циљ израде одлуке о изменама и допунама Плана је преиспитивање важећег планског решења и утврђивање планираних намена земљишта, правила уређења и правила грађења, у складу са генералном наменом површина и правцима и коридорима за саобраћајну, енергетску, водопривредну, комуналну и другу инфраструктуру, утврђеним Генералним урбанистичким планом као и сагледаним просторним потребама планираних садржаја.

С обзиром на то да се ради о мањим изменама и допунама планског документа и да се ради о простору који Одлуком о одређивању врсте планских докумената за које се израђује стратешка процена утицаја на животну средину („Службени лист Града Новог Сада“ број 48/09) није утврђен као простор за који се израђује стратешка процена утицаја плана на животну средину, доноси се решење о неприступлању изради стратешке процене утицаја измена и допуна Плана генералне регулације новог градског центра са окружењем у Новом Саду на животну средину.

Зависно од намене и услова за изградњу, за пројекте који буду реализовани на основу измена и допуна Плана генералне регулације новог градског центра са окружењем у Новом Саду (локалитет уз улице Стевана Доронићског и Јована Храниловића), услови заштите животне средине, односно потреба покретања поступка процене утицаја на животну средину, биће утврђени у складу са Законом о процени утицаја на животну средину („Службени гласник РС“, бр. 135/04 и 36/09) и Уредбом о утврђивању Листе пројеката за које је обавезна процена утицаја и Листе пројеката за које се може захтевати процена утицаја на животну средину („Службени гласник РС“, број 114/08).

На основу свега наведеног одлучено је као у диспозитиву.

РЕПУБЛИКА СРБИЈА  
АУТОНОМНА ПОКРАЈИНА ВОЈВОДИНА  
ГРАД НОВИ САД  
ГРАДСКА УПРАВА ЗА УРБАНИЗАМ  
И ГРАЂЕВИНСКЕ ПОСЛОВЕ  
Број : V-35-324/23  
Дана: 29.05.2023. године  
НОВИ САД

в.д. начелника

Дејан Михајловић, с.р.

## 626

На основу члана 46. став 1. Закона о планирању и изградњи („Службени гласник Републике Србије“, бр. 72/09, 81/09 – исправка, 64/10 – УС, 24/11, 121/12, 42/13 – УС, 50/13 – УС, 98/13 – УС, 132/14, 145/14, 83/18, 31/19, 37/19 – др. закон, 9/20 и 52/21) и члана 39. тачка 7. Статута Града Новог Сада („Службени лист Града Новог Сада“, број 11/19), Скупштина Града Новог Сада на XLI седници од 30. јуна 2023. године, доноси

### ОДЛУКУ О ИЗРАДИ ИЗМЕНА И ДОПУНА ПЛАНА ГЕНЕРАЛНЕ РЕГУЛАЦИЈЕ НАСЕЉЕНОГ МЕСТА ФУТОГ (ЛОКАЛИТЕТ УЗ ОПШТИНСКИ ПУТ ФУТОГ–ПЛАНТА–КИСАЧ)

#### Члан 1.

На основу ове одлуке израдиће се одлука о изменама и допунама Плана генералне регулације насељеног места Футог („Службени лист Града Новог Сада“ бр. 45/15, 21/17, 55/20, 25/21, 28/21 и 16/23) (у даљем тексту: План), за локалитет уз општински пут Футог–Планта–Кисач.

#### Члан 2.

Одлуком о изменама и допунама Плана обухватиће се целе парцеле бр. 131 и 132 у Катастарској општини Футог, укупне површине 1,87 ha.

#### Члан 3.

Услови и смернице за уређење и грађење обухваћеног простора дефинисани су Просторним планом Града Новог Сада („Службени лист Града Новог Сада“, бр. 11/12 и 9/21) (у даљем тексту: Просторни план) и Планом.

#### Члан 4.

Циљ израде одлуке о изменама и допунама Плана је преиспитивање важећег планског решења како би се омогућила реализација садржаја радних активности пре свега у функцији пољопривредне производње. Плански параметри ће се дефинисати у складу са параметрима датим за планиране садржаје на парцелама у оквиру радне зоне у окружењу, тако да се оптимизује могућност реализације простора и повезивање са околним простором у заокружену просторну и урбанистичку целину.

#### Члан 5.

Концептуални оквир планирања одређен је Просторним планом и Планом.

#### Члан 6.

Рок за израду одлуке о изменама и допунама Плана је 90 дана од дана ступања на снагу ове одлуке.

#### Члан 7.

Средства за израду одлуке о изменама и допунама Плана обезбеђена су у Програму уређивања грађевинског земљишта за 2023. годину („Службени лист Града Новог Сада“, број 65/22).

**Члан 8.**

Одлуку о изменама и допунама Плана израдиће Јавно предузеће „Урбанизам“ Завод за урбанизам Нови Сад.

**Члан 9.**

Саставни део ове одлуке су Решење о неприступању изради стратешке процене утицаја одлуке о изменама и допунама Плана генералне регулације насељеног места Футог на животну средину и графички приказ обухвата планског подручја које се мења.

**Члан 10.**

Рани јавни увид обавиће се након доношења ове одлуке, излагањем материјала у приземљу пословне зграде Јавног предузећа „Урбанизам“ Завод за урбанизам Нови Сад, Булевар цара Лазара број 3, у просторијама месне заједнице „Футог“, Футог, Улица цара Лазара број 42, путем интернет странице Скупштине Града Новог Сада <https://skupstina.novisad.rs/rani-javni-uvид/> и интернет странице Града Новог Сада <http://www.novisad.rs/lat/gradska-uprava-za-urbanizam-i-gradjevinske-poslove-0>.

Јавни увид обавиће се излагањем нацрта одлуке о изменама и допунама Плана генералне регулације насељеног места Футог (локалитет уз општински пут Футог–Планта–Кисач) у приземљу пословне зграде Јавног предузећа „Урбанизам“ Завод за урбанизам Нови Сад, Булевар цара Лазара број 3, у просторијама Месне заједнице „Футог“, Футог, Улица цара Лазара број 42, путем интернет странице Скупштине Града Новог Сада <https://skupstina.novisad.rs/javni-uvид/> и интернет странице Града Новог Сада <http://www.novisad.rs/lat/gradska-uprava-za-urbanizam-i-gradjevinske-poslove-0>.

**Члан 11.**

Ова одлука ступа на снагу осмог дана од дана објављивања у „Службеном листу Града Новог Сада“.

РЕПУБЛИКА СРБИЈА  
АУТОНОМНА ПОКРАЈИНА ВОЈВОДИНА  
ГРАД НОВИ САД  
СКУПШТИНА ГРАДА НОВОГ САДА  
Број: 35-192/2023-1  
30. јун 2023. године  
НОВИ САД

*Председница*

**МSc Јелена Маринковић Радомировић, с.р.**

Градска управа за урбанизам и грађевинске послове, на основу члана 9. став 3. Закона о стратешкој процени утицаја на животну средину ("Службени гласник РС", бр. 135/04 и 88/10), а по прибављеном Мишљењу Градске управе за заштиту животне средине, број VI-501-1/2023-113 од 27.03.2023. године, доноси

**РЕШЕЊЕ  
О НЕПРИСТУПАЊУ ИЗРАДИ СТРАТЕШКЕ  
ПРОЦЕНЕ УТИЦАЈА ОДЛУКЕ О ИЗМЕНАМА  
И ДОПУНАМА ПЛАНА ГЕНЕРАЛНЕ  
РЕГУЛАЦИЈЕ НАСЕЉЕНОГ МЕСТА ФУТОГ  
НА ЖИВОТНУ СРЕДИНУ**

Не приступа се изради стратешке процене утицаја одлуке о изменама и допунама Плана генералне регулације насељеног места Футог на животну средину, којом ће бити обухваћен простор у границама одређеним одлуком о изради измена и допуна Плана генералне регулације насељеног места Футог (локалитет уз општински пут Футог – Планта – Кисач).

**Образложење**

Законом о стратешкој процени утицаја на животну средину ("Службени гласник Републике Србије" бр. 135/04 и 88/10) прописано је да се стратешка процена врши за планове, програме и основе у области просторног и урбанистичког планирања.

Одлуку о изради стратешке процене доноси орган надлежан за припрему плана, по претходно прибављеном мишљењу органа надлежног за послове заштите животне средине и других заинтересованих органа и организација. Одлука о изради стратешке процене утицаја на животну средину је саставни део одлуке о изради плана и објављује се.

Законом о планирању и изградњи ("Службени гласник РС", бр. 72/09, 81/09 – исправка, 64/10 – УС, 24/11, 121/12, 42/13 – УС, 50/13 – УС, 98/13 – УС, 132/14, 145/14 и 83/18, 31/19, 37/19-др. закон, 9/20 и 52/21), у члану 46. ст. 6. прописано је да носилац израде плана, пре доношења одлуке о изради планског документа, од надлежног органа за послове заштите животне средине прибавља мишљење о потреби израде стратешке процене утицаја на животну средину.

Одлуком о одређивању врсте планских докумената за које се израђује стратешка процена утицаја на животну средину ("Службени лист Града Новог Сада" број 48/09), одређене су врсте планских докумената у области просторног и урбанистичког планирања за које се израђује стратешка процена утицаја на животну средину. Поред тога прописано је да за измене планских докумената, орган надлежан за припрему плана може одлучити, по претходно прибављеном мишљењу органа надлежног за послове заштите животне средине и других заинтересованих органа и организација, да се не израђује стратешка процена утицаја на животну средину.

Подручје које је обухваћено одлуком о изменама и допунама Плана обухвата локалитет уз општински пут Футог – Планта – Кисач, тј. парцеле бр. 131 и 132, обе у катастарској општини Футог, укупне површине 1,87 ha.

Услови и смернице за уређење и грађење обухваћеног простора дефинисани су Просторним планом Града Новог Сада („Службени лист Града Новог Сада“, бр. 11/12 и 9/21).

Планом генералне регулације насељеног места Футог („Службени лист Града Новог Сада“, бр. 45/15, 21/17, 55/20, 25/21 и 28/21) обухваћени простор намењен је за заштитно зеленило - зоне у функцији пољопривреде. План генералне регулације је основ за реализацију на овом простору.

Одлуком о изменама и допунама Плана генералне регулације насељеног места Футог (локалитет уз општински пут Футог – Планта – Кисач), обухватиће се парцеле 131 и 132 које се налазе уз општински пут Футог – Планта – Кисач, што у великој мери одређује планирану намену земљишта, чинећи га посебно атрактивним за садржаје пословања и радних активности.

Предметни простор у потпуности је неизграђен, у постојећем стању се користи као обрадива површина, а у непосредном окружењу се налазе парцеле у намени радне зоне на којима је започела реализација садржаја у планираној намени као и трансформаторска станица.

Одлуком о изменама и допунама Плана на предметним парцелама утврдиће се намена радне зоне, спратност до П+2, заузетост до 50% и индекс изграђености до 1,5.

Циљ израде одлуке о изменама и допунама Плана је преиспитивање важећег планског решења како би се омогућила реализација садржаја радних активности пре свега у функцији пољопривредне производње. Плански параметри ће се дефинисати у складу са параметрима датим за планиране садржаје на парцелама у оквиру радне зоне у окружењу, тако да се оптимизује могућност реализације простора и повезивање са околним простором у заокружену просторну и урбанистичку целину.

С обзиром на то да се ради о изменама и допунама планског документа за које је оцењено да не постоји могућност значајнијег утицаја на животну средину, на основу члана 4. Одлуке о одређивању врсте планских докумената за које се израђује стратешка процена утицаја на животну средину („Службени лист Града Новог Сада“, број 48/09), доноси се решење о неприступању изради стратешке процене утицаја измена и допуна Плана генералне регулације насељеног места Футог на животну средину.

Зависно од намене и услова за изградњу, за пројекте који буду реализовани на основу измена и допуна Плана генералне регулације насељеног места Футог (локалитет уз општински пут Футог – Планта – Кисач), услови заштите животне средине, односно потреба покретања поступка процене утицаја на животну средину, биће утврђени у складу са Законом о процени утицаја на животну средину („Службени гласник РС“, бр. 135/04 и 36/09) и Уредбом о утврђивању Листе пројеката за које је обавезна процена утицаја и Листе пројеката за које се може захтевати процена утицаја на животну средину („Службени гласник РС“, број 114/08).

На основу свега наведеног одлучено је као у диспозитиву.

РЕПУБЛИКА СРБИЈА  
АУТОНОМНА ПОКРАЈИНА ВОЈВОДИНА  
ГРАД НОВИ САД  
ГРАДСКА УПРАВА ЗА УРБАНИЗАМ  
И ГРАЂЕВИНСКЕ ПОСЛОВЕ  
Број: V-35-192/23  
31. март 2023. године  
НОВИ САД

в.д. начелника

Дејан Михајловић, с.р.

## 627

На основу члана 46. став 1. Закона о планирању и изградњи („Службени гласник Републике Србије“, бр. 72/09, 81/09 – исправка, 64/10 – УС, 24/11, 121/12, 42/13 – УС, 50/13 – УС, 98/13 – УС, 132/14, 145/14, 83/18, 31/19, 37/19 – др. закон, 9/20 и 52/21) и члана 39. тачка 7. Статута Града Новог Сада („Службени лист Града Новог Сада“, број 11/19), Скупштина Града Новог Сада на ХЛI седници од 30. јуна 2023. године, доноси

## ОДЛУКУ О ИЗРАДИ ИЗМЕНА И ДОПУНА ПЛАНА ГЕНЕРАЛНЕ РЕГУЛАЦИЈЕ ПРОСТОРА ЗА МЕШОВИТУ НАМЕНУ ЗАПАДНО ОД СУБОТИЧКОГ БУЛЕВАРА И СЕВЕРНО ОД БУЛЕВАРА ВОЈВОДЕ СТЕПЕ У НОВОМ САДУ (ЛОКАЛИТЕТ УЗ БУЛЕВАР ВОЈВОДЕ СТЕПЕ)

### Члан 1.

На основу ове одлуке израдиће се одлука о изменама и допунама Плана генералне регулације простора за мешовиту намену западно од Суботичког булеvara и северно од Булеvara војводе Степе у Новом Саду („Службени лист Града Новог Сада“, бр. 15/12, 38/18, 39/18 – исправка, 60/20, 25/21 и 16/22 – др. план) (у даљем тексту: План), за локалитет уз Булевар војводе Степе.

### Члан 2.

Одлуком о изменама и допунама Плана обухватиће се део грађевинског подручја Плана у Катастарској општини Нови Сад I, унутар описане границе.

За почетну тачку описа границе обухвата одлуке о изменама и допунама Плана утврђена је тачка на тремећи парцела бр. 10753/1, 10753/35 и 10753/36. Од ове тачке, у правцу северозапада, граница прати западну границу парцеле број 10753/35 до тачке 1g дефинисане координатама (Y = 7406629.57, X = 5013496.38). Даље, граница скреће у правцу североистока, прати правац до тачке 2g дефинисане координатама (Y = 7406718.63, X = 013538.20), затим граница скреће у правцу југоистока, прати источну регулациону линију зелене површине до пресека са јужном границом парцеле број 10753/35. Од ове тачке, граница скреће у правцу југозапада, прати јужну границу парцеле број 10753/35 и долази до тачке која је утврђена за почетну тачку описа границе одлуке о изменама и допунама Плана.

Одлуком о изменама и допунама Плана обухватиће се 0,34 ha.

### Члан 3.

Услови и смернице за уређење и грађење обухваћеног простора дефинисани су Генералним урбанистичким планом града Новог Сада до 2030. године („Службени лист Града Новог Сада“, број 33/22), (у даљем тексту: Генерални урбанистички план), којим је обухваћени простор намењен комуналним површинама са енергетским комплексима.

### Члан 4.

Циљ израде одлуке о изменама и допунама Плана јесте преиспитивање важећег планског решења у погледу намене, правила уређења, грађења и заштите на обухваћеном простору. Одлуком о изменама и допунама Плана ће се омогућити парцелација и подела парцеле број 10753/35 у Катастарској општини Нови Сад I, с циљем да се у југоисточном делу парцеле изврши промена намене и да се обезбеде услови за реализацију садржаја општеградског центра на новоформираној грађевинској парцели.

### Члан 5.

Концептуални оквир планирања одређен је Генералним урбанистичким планом.



**Члан 6.**

Рок за израду одлуке о изменама и допунама Плана је пет месеци од дана ступања на снагу ове одлуке.

**Члан 7.**

Средства за израду одлуке о изменама и допунама Плана обезбеђена су у Програму уређивања грађевинског земљишта за 2023. годину („Службени лист Града Новог Сада“, број 65/22).

**Члан 8.**

Одлуку о изменама и допунама Плана израдиће Јавно предузеће „Урбанизам“ Завод за урбанизам Нови Сад.

**Члан 9.**

Саставни део ове одлуке су Решење о неприступању изради стратешке процене утицаја одлуке о изменама и допунама Плана генералне регулације простора за мешовиту намену западно од Суботичког булевара и северно од Булевара војводе Степе у Новом Саду на животну средину, и графички приказ обухвата планског подручја које се мења.

**Члан 10.**

Рани јавни увид обавиће се након доношења ове одлуке, излагањем материјала у приземљу пословне зграде Јавног предузећа „Урбанизам“ Завод за урбанизам Нови Сад, Булевар цара Лазара број 3, у просторијама Месне заједнице „Бистрица“, Нови Сад, Улица Браће Дроњак број 11, путем интернет странице Скупштине Града Новог Сада <https://skupstina.novisad.rs/rani-javni-uvvid/> и интернет странице Града Новог Сада <http://www.novisad.rs/lat/gradska-uprava-za-urbanizam-i-gradjevinske-poslove-0>.

Јавни увид обавиће се излагањем нацрта одлуке о изменама и допунама Плана генералне регулације простора за мешовиту намену западно од Суботичког булевара и северно од Булевара војводе Степе у Новом Саду (локалитет уз Булевар војводе Степе), у приземљу пословне зграде Јавног предузећа „Урбанизам“ Завод за урбанизам Нови Сад, Булевар цара Лазара број 3, у просторијама Месне заједнице „Бистрица“, Нови Сад, Улица Браће Дроњак број 11 и путем интернет странице Скупштине Града Новог Сада <https://skupstina.novisad.rs/javni-uvvid/> и интернет странице Града Новог Сада <http://www.novisad.rs/lat/gradska-uprava-za-urbanizam-i-gradjevinske-poslove-0>.

**Члан 11.**

Ова одлука ступа на снагу осмог дана од дана објављивања у „Службеном листу Града Новог Сада“.

РЕПУБЛИКА СРБИЈА  
АУТОНОМНА ПОКРАЈИНА ВОЈВОДИНА  
ГРАД НОВИ САД  
СКУПШТИНА ГРАДА НОВОГ САДА  
Број: 35-100/2023-I  
30. јун 2023. године  
НОВИ САД

*Председница*

**МSc Јелена Маринковић Радомировић, с.р.**

Градска управа за урбанизам и грађевинске послове, на основу члана 9. став 3. Закона о стратешкој процени утицаја на животну средину („Службени гласник РС“, бр. 135/04 и 88/10), а по прибављеном Мишљењу Градске управе за заштиту животне средине, број VI-501-1/2023-72 од 01.03.2023. године, доноси

**РЕШЕЊЕ**  
**О НЕПРИСТУПАЊУ ИЗРАДИ СТРАТЕШКЕ**  
**ПРОЦЕНЕ УТИЦАЈА ОДЛУКЕ О ИЗМЕНАМА**  
**И ДОПУНАМА ПЛАНА ГЕНЕРАЛНЕ**  
**РЕГУЛАЦИЈЕ ПРОСТОРА ЗА МЕШОВИТУ**  
**НАМЕНУ ЗАПАДНО ОД СУБОТИЧКОГ**  
**БУЛЕВАРА И СЕВЕРНО ОД БУЛЕВАРА**  
**ВОЈВОДЕ СТЕПЕ У НОВОМ САДУ НА**  
**ЖИВОТНУ СРЕДИНУ**

Не приступа се изради стратешке процене утицаја одлуке о изменама и допунама Плана генералне регулације простора за мешовиту намену западно од Суботичког булевара и северно од Булевара војводе Степе у Новом Саду на животну средину, којом ће бити обухваћен простор у границама одређеним одлуком о изради измена и допуна Плана генералне регулације простора за мешовиту намену западно од Суботичког булевара и северно од Булевара војводе Степе у Новом Саду (локалитет уз Булевар војводе Степе).

**Образложење**

Законом о стратешкој процени утицаја на животну средину („Службени гласник Републике Србије“ бр. 135/04 и 88/10) прописано је да се стратешка процена врши за планове, програме и основе у области просторног и урбанистичког планирања.

Одлуку о изради стратешке процене доноси орган надлежан за припрему плана, по претходно прибављеном мишљењу органа надлежног за послове заштите животне средине и других заинтересованих органа и организација. Одлука о изради стратешке процене утицаја на животну средину је саставни део одлуке о изради плана и објављује се.

Законом о планирању и изградњи („Службени гласник РС“, бр. 72/09, 81/09 – исправка, 64/10 – УС, 24/11, 121/12, 42/13 – УС, 50/13 – УС, 98/13 – УС, 132/14, 145/14 и 83/18, 31/19, 37/19-др. закон, 9/20 и 52/21), у члану 46. ст. 6. прописано је да носилац израде плана, пре доношења одлуке о изради планског документа, од надлежног органа за послове заштите животне средине прибавља мишљење о потреби израде стратешке процене утицаја на животну средину.

Одлуком о одређивању врсте планских докумената за које се израђује стратешка процена утицаја на животну средину („Службени лист Града Новог Сада“ број 48/09), одређене су врсте планских докумената у области просторног и урбанистичког планирања за које се израђује стратешка процена утицаја на животну средину. Поред тога прописано је да за измене планских докумената, орган надлежан за припрему плана може одлучити, по претходно прибављеном мишљењу органа надлежног за послове заштите животне средине и других заинтересованих органа

и организација, да се не израђује стратешка процена утицаја на животну средину.

Услови и смернице за уређење и грађење обухваћеног простора дефинисани су Генералним урбанистичким планом града Новог Сада до 2030. године („Службени лист Града Новог Сада“, број 33/2022), којим је предметни простор намењен комуналним површинама са енергетским комплексима.

Важећи плански основ за реализацију на обухваћеном простору је План генералне регулације простора за мешовиту намену западно од Суботичког булевара и северно од Булевара војводе Степе у Новом Саду („Службени лист Града Новог Сада“ бр. 15/12, 38/18, 39/18-исправка, 60/20, 25/21 и 16/22- др. план), према коме се предметни простор намењује јавној зеленој површини.

Одлуком о изменама и допунама Плана генералне регулације простора за мешовиту намену западно од Суботичког булевара и северно од Булевара војводе Степе у Новом Саду (локалитет уз Булевар војводе Степе) обухватиће се простор који се налази у Катастарској општини Нови Сад I, у западном делу градског подручја и има површину 0,34 ha.

Простор обухваћен изменама и допунама Плана је покривен самониклим травњаком, раван и у потпуности нивелисан са околним саобраћајним површинама (југоисточно и југозападно). Усред неограђености, локалитет је девастиран неконтролисаним паркирањем теретних возила и аутомобила. За локалитет може се рећи да има изванредну позицију у градској саобраћајној мрежи. Сервисне саобраћајнице на које је локалитет непосредно ослоњен, директно га повезују са Булеваром војводе Степе и Булеваром Европе, а путем истих и са остатком града.

Циљ израде одлуке о изменама и допунама Плана је преиспитивање намене, правила уређења, грађења и заштите која је за простор обухваћен границама измена и допуна Плана дефинисао важећи План. Изменама и допунама Плана ће се омогућити парцелација и подела парцеле број 10753/35 у Катастарској општини Нови Сад I, с циљем да се у југоисточном делу парцеле изврши промена намене и обезбеде услови за реализацију садржаја општеградског центра на новоформираној грађевинској парцели.

Доношењем планског документа омогућиће се заштита предметног простора од даљег неконтролисаног и нерационалног коришћења, планска изградња усклађена са постојећом физичком структуром околног простора као и развој садржаја који су у складу са наменом пословања у непосредном окружењу.

С обзиром на то да се ради о мањим изменама и допунама планског документа и да се ради о простору који Одлуком о одређивању врсте планских докумената за које се израђује стратешка процена утицаја на животну средину („Службени лист Града Новог Сада“ број 48/09) није утврђен као простор за који се израђује стратешка процена утицаја плана на животну средину, доноси се решење о неприступању изради стратешке процене утицаја измена и допуна Плана генералне регулације простора за мешовиту намену западно од Суботичког булевара и северно од Булевара војводе Степе у Новом Саду на животну средину.

Зависно од намене и услова за изградњу, за пројекте који буду реализовани на основу измена и допуна Плана генералне регулације простора за мешовиту намену западно од Суботичког булевара и северно од Булевара војводе Степе у Новом Саду (локалитет уз Булевар војводе Степе), услови заштите животне средине, односно потреба покре-

тања поступка процене утицаја на животну средину, биће утврђени у складу са Законом о процени утицаја на животну средину („Службени гласник РС“, бр. 135/04 и 36/09) и Уредбом о утврђивању Листе пројеката за које је обавезна процена утицаја и Листе пројеката за које се може захтевати процена утицаја на животну средину („Службени гласник РС“, број 114/08).

На основу свега наведеног одлучено је као у диспозитиву.

РЕПУБЛИКА СРБИЈА  
АУТОНОМНА ПОКРАЈИНА ВОЈВОДИНА  
ГРАД НОВИ САД  
ГРАДСКА УПРАВА ЗА УРБАНИЗАМ  
И ГРАЂЕВИНСКЕ ПОСЛОВЕ  
Број: V-35-100/23  
6. март 2023. године  
НОВИ САД

в.д. начелника  
Дејан Михајловић, с.р.

## 628

На основу члана 46. став 1. Закона о планирању и изградњи („Службени гласник Републике Србије“, бр. 72/09, 81/09 – исправка, 64/10 – УС, 24/11, 121/12, 42/13 – УС, 50/13 – УС, 98/13 – УС, 132/14, 145/14, 83/18, 31/19, 37/19 – др. закон, 9/20 и 52/21) и члана 39. тачка 7. Статута Града Новог Сада („Службени лист Града Новог Сада“, број 11/19), Скупштина Града Новог Сада на ХLI седници од 30. јуна 2023. године, доноси

### ОДЛУКУ О ИЗРАДИ ИЗМЕНА И ДОПУНА ПЛАНА ГЕНЕРАЛНЕ РЕГУЛАЦИЈЕ НАСЕЉЕНОГ МЕСТА ВЕТЕРНИК (ЛОКАЛИТЕТ НА ПАРЦЕЛИ БРОЈ 3025 КО ВЕТЕРНИК)

#### Члан 1.

На основу ове одлуке израдиће се одлука о изменама и допунама Плана генералне регулације насељеног места Ветерник („Службени лист Града Новог Сада“, бр. 27/15, 14/17, 55/18, 22/19, 35/19, 9/20, 13/21 – др. план и 32/22) (у даљем тексту: План), за локалитет на парцели број 3025 у Катастарској општини Ветерник.

#### Члан 2.

Одлуком о изменама и допунама Плана обухватиће се цела парцела број 3025, површине 83.880 m<sup>2</sup>, у Катастарској општини Ветерник.

#### Члан 3.

Услови и смернице за уређење и грађење обухваћеног простора дефинисани су Просторним планом Града Новог Сада („Службени лист Града Новог Сада“, бр. 11/12 и 9/21) (у даљем тексту: Просторни план) и Планом, којим је за обухваћени простор у северном делу насеља утврђена намена различитих јавних служби – високо образовање, здравство и слично, спратности П+3.

**Члан 4.**

Циљ израде одлуке о изменама и допунама Плана јесте дефинисање урбанистичких параметара на основу којих ће се омогућити лакша реализација на обухваћеном простору.

Простор ће се наменити за вишепородично становање спратности до П+3, простор за електроенергетски објекат (трансформаторска станица) – у складу са условима надлежног предузећа, као и за комплекс предшколске установе и комплекс установе здравствене заштите.

**Члан 5.**

Концептуални оквир планирања одређен је Просторним планом и Планом.

**Члан 6.**

Рок за израду одлуке о изменама и допунама Плана је 50 радних дана од дана завршетка поступка раног јавног увида, односно достављања посебних услова за израду одлуке о изменама и допунама Плана од стране надлежних институција.

**Члан 7.**

Средства за израду одлуке о изменама и допунама Плана обезбедили су Ненад Крстић, Александар Симић и Милош Топалов из Новог Сада.

**Члан 8.**

Одлуку о изменама и допунама Плана израдиће Јавно предузеће „Урбанизам“ Завод за урбанизам Нови Сад.

**Члан 9.**

Саставни део ове одлуке су Решење о неприступању изради стратешке процене утицаја одлуке о изменама и допунама Плана генералне регулације насељеног места Ветерник на животну средину и графички приказ обухвата планског подручја које се мења.

**Члан 10.**

Рани јавни увид обавиће се након доношења ове одлуке, излагањем материјала у приземљу пословне зграде Јавног предузећа „Урбанизам“ Завод за урбанизам Нови Сад, Булевар цара Лазара број 3, у просторијама Месне заједнице „Ветерник“, Улица Иве Лоле Рибара број 1а, Ветерник, путем интернет странице Скупштине Града Новог Сада <https://skupstina.novisad.rs/rani-javni-uvvid/> и интернет странице Града Новог Сада <http://www.novisad.rs/lat/gradska-uprava-za-urbanizam-i-gradjevinske-poslove-0>.

Јавни увид обавиће се излагањем Нацрта одлуке о изменама и допунама Плана генералне регулације насељеног места Ветерник (локалитет на парцели број 3025 КО Ветерник), у приземљу пословне зграде Јавног предузећа „Урбанизам“ Завод за урбанизам Нови Сад, Булевар цара Лазара број 3, у просторијама Месне заједнице „Ветерник“, Улица Иве Лоле Рибара број 1а и путем интернет странице Скупштине Града Новог Сада <https://skupstina.novisad.rs/javni-uvvid/> и интернет странице Града Новог Сада <http://www.novisad.rs/lat/gradska-uprava-za-urbanizam-i-gradjevinske-poslove-0>.

**Члан 11.**

Ова одлука ступа на снагу осмог дана од дана објављивања у „Службеном листу“.

РЕПУБЛИКА СРБИЈА  
АУТОНОМНА ПОКРАЈИНА ВОЈВОДИНА  
ГРАД НОВИ САД  
СКУПШТИНА ГРАДА НОВОГ САДА  
Број: 35-505/2023-1  
30. јун 2023. године  
НОВИ САД

*Председница*

**МSc Јелена Маринковић Радомировић, с.р.**

Градска управа за урбанизам и грађевинске послове, на основу члана 9. став 3. Закона о стратешкој процени утицаја на животну средину ("Службени гласник РС", бр. 135/04 и 88/10), а по прибављеном Мишљењу Градске управе за заштиту животне средине, број VI-501-1/2023-181 од 21.06.2023. године, доноси

## **РЕШЕЊЕ О НЕПРИСТУПАЊУ ИЗРАДИ СТРАТЕШКЕ ПРОЦЕНЕ УТИЦАЈА ОДЛУКЕ О ИЗМЕНАМА И ДОПУНАМА ПЛАНА ГЕНЕРАЛНЕ РЕГУЛАЦИЈЕ НАСЕЉЕНОГ МЕСТА ВЕТЕРНИК НА ЖИВОТНУ СРЕДИНУ**

Не приступа се изради стратешке процене утицаја одлуке о изменама и допунама Плана генералне регулације насељеног места Ветерник на животну средину, којом ће бити обухваћен простор у границама одређеним одлуком о изради измена и допуна Плана генералне регулације насељеног места Ветерник (локалитет на парцели број 3025 КО Ветерник).

### **Образложење**

Законом о стратешкој процени утицаја на животну средину ("Службени гласник Републике Србије" бр. 135/04 и 88/10) прописано је да се стратешка процена врши за планове, програме и основе у области просторног и урбанистичког планирања.

Одлуку о изради стратешке процене доноси орган надлежан за припрему плана, по претходно прибављеном мишљењу органа надлежног за послове заштите животне средине и других заинтересованих органа и организација. Одлука о изради стратешке процене утицаја на животну средину је саставни део одлуке о изради плана и објављује се.

Законом о планирању и изградњи ("Службени гласник РС", бр. 72/09, 81/09 – исправка, 64/10 – УС, 24/11, 121/12, 42/13 – УС, 50/13 – УС, 98/13 – УС, 132/14, 145/14 и 83/18, 31/19, 37/19-др. закон, 9/20 и 52/21), у члану 46. ст. 6. прописано је да носилац израде плана, пре доношења одлуке о изради планског документа, од надлежног органа за послове заштите животне средине прибавља мишљење о потреби израде стратешке процене утицаја на животну средину.

Одлуком о одређивању врсте планских докумената за које се израђује стратешка процена утицаја на животну средину ("Службени лист Града Новог Сада" број 48/09), одређене су врсте планских докумената у области просторног и урбанистичког планирања за које се израђује стратешка процена утицаја на животну средину. Поред тога прописано је да за измене планских докумената, орган надлежан за припрему плана може одлучити, по претходно прибављеном мишљењу органа надлежног за послове заштите животне средине и других заинтересованих органа и организација, да се не израђује стратешка процена утицаја на животну средину.

Услови и смернице за уређење и грађење обухваћеног простора дефинисани су Просторним планом Града Новог Сада („Службени лист Града Новог Сада“, бр. 11/12 и 9/21) и Планом генералне регулације насељеног места Ветерник („Службени лист Града Новог Сада“, бр. 27/15, 14/17, 55/18, 22/19, 35/19, 9/20, 13/21 – др. план и 32/22), којим је обухваћени простор претежно намењен за разнородне јавне службе у северном делу насеља, високо образовање, здравство и слично, спратности П+3.

Просторним планом Града Новог Сада дефинисани су програмски елементи (предвиђени привредни, демографски, социјални развој), сагледане потребе насеља (привреда, центри, јавне службе) на основу којих је израђен План генералне регулације насељеног места Ветерник.

Одлуком о изради измена и допуна Плана генералне регулације насељеног места Ветерник (локалитет на парцели број 3025 КО Ветерник), обухватиће се цела парцела број 3025 у Катастарској општини Ветерник, укупне површине 83880 m<sup>2</sup>.

Парцела је потпуно неизграђена (према увиду у стање на терену и стању евидентираном на катастарским подлогама из катастра непокретности добијеним за израду ове Одлуке о изменама и допунама Плана).

Предметној парцели приступ је обезбеђен са западне стране, из Доњег Сајлова (наставак Улице Краља Петра I). У ближем окружењу, околне парцеле су намењене пољопривредним површинама и са југозападне стране породичном становању.

Циљ израде Одлуке о изменама и допунама Плана јесте дефинисање урбанистичких параметара који ће одредити и омогућити лакшу реализацију а по захтеву инвеститора.

Простор ће се наменити вишепородичном становању спратности до П+3, простор за електроенергетски објекат (ТС) у складу са условима надлежног предузећа као и површине за комплекс предшколске установе и установе здравствене заштите.

С обзиром на то да се ради о изменама и допунама планског документа за које је оцењено да не постоји могућност значајнијег утицаја на животну средину, на основу члана 4. Одлуке о одређивању врсте планских докумената за које се израђује стратешка процена утицаја на животну средину ("Службени лист Града Новог Сада" број 48/09), доноси се решење о неприступању изради стратешке процене утицаја измена и допуна Плана генералне регулације насељеног места Ветерник на животну средину.

Зависно од намене и услова за изградњу, за пројекте који буду реализовани на основу измена и допуна Плана генералне регулације насељеног места Ветерник (локалитет на парцели број 3025 КО Ветерник), услови заштите животне средине, односно потреба покретања поступка

процене утицаја на животну средину, биће утврђени у складу са Законом о процени утицаја на животну средину ("Службени гласник РС", бр. 135/04 и 36/09) и Уредбом о утврђивању Листе пројеката за које је обавезна процена утицаја и Листе пројеката за које се може захтевати процена утицаја на животну средину ("Службени гласник РС", број 114/08).

На основу свега наведеног одлучено је као у диспозитиву.

РЕПУБЛИКА СРБИЈА  
АУТОНОМНА ПОКРАЈИНА ВОЈВОДИНА  
ГРАД НОВИ САД  
ГРАДСКА УПРАВА ЗА УРБАНИЗАМ  
И ГРАЂЕВИНСКЕ ПОСЛОВЕ  
Број: V-35-505/23  
22. јун 2023. године  
НОВИ САД

в.д. начелника  
Дејан Михајловић, с.р.

## 629

На основу члана 46. став 1. Закона о планирању и изградњи („Службени гласник Републике Србије“, бр. 72/09, 81/09 – исправка, 64/10 – УС, 24/11, 121/12, 42/13 – УС, 50/13 – УС, 98/13 – УС, 132/14, 145/14, 83/18, 31/19, 37/19 – др. закон, 9/20 и 52/21) и члана 39. тачка 7. Статута Града Новог Сада („Службени лист Града Новог Сада“, број 11/19), Скупштина Града Новог Сада на XLI седници од 30. јуна 2023. године, доноси

### ОДЛУКУ О ИЗРАДИ ПЛАНА ДЕТАЉНЕ РЕГУЛАЦИЈЕ ПРОСТОРА ЗА ПОСЛОВАЊЕ НА УЛАЗНИМ ПРАВЦИМА СЕВЕРНО ОД ВЕНИЗЕЛОСОВЕ УЛИЦЕ У НОВОМ САДУ

#### Члан 1.

На основу ове одлуке израдиће се план детаљне регулације простора за пословање на улазним правцима северно од Венизелосове улице у Новом Саду (у даљем тексту: План).

#### Члан 2.

Планом ће се обухватити грађевинско подручје у Катастарској општини Нови Сад I, унутар описане оквирне границе.

За почетну тачку описа оквирне границе Плана утврђена је тачка на пресеку јужне регулационе линије железничке пруге Суботица–Београд и источне регулационе линије Темеринске улице. Од ове тачке, у правцу истока, граница прати јужну регулациону линију железничке пруге до пресека са северном регулационом линијом Венизелосове улице, затим скреће ка западу, прати северну регулациону линију Венизелосове улице до пресека са осовином планираног пролаза који је дефинисан осовинским тачкама 1797t и 1799t. Даље, граница скреће ка југу, прати претходно описану осовину и њеним продуженим правцем долази до осовине Венизелосове улице, затим скреће ка западу, прати осовину Венизелосове улице до пресека са осовином Темеринске улице. Од ове тачке граница скреће ка северу,



прати осовину Темеринске улице до пресека са јужном планираном регулационом линијом железничке пруге Суботица–Београд, затим скреће ка истоку, прати јужну планирану регулациону линију железничке пруге Суботица–Београд и долази до тачке која је утврђена за почетну тачку описа оквирне границе Плана.

Планом ће се обухватити приближно 3,50 ha.

#### Члан 3.

Услови и смернице за уређење и грађење обухваћеног простора дефинисани су Планом генералне регулације зоне реконструкције у наслеђеним амбијенталним целинама у Новом Саду („Службени лист Града Новог Сада“, бр. 52/11, 17/17, 9/18, 22/19, 50/19, 28/21, 51/21 – др. план, 41/22 – др. план и 42/22) (у даљем тексту: План генералне регулације), којим је овај простор намењен за пословање на улазним правцима, (са локалитетом за станицу за снабдевање горивом) и саобраћајне површине (улице).

#### Члан 4.

Циљ израде Плана је утврђивање правила уређења и правила грађења у складу са условима утврђеним Планом генералне регулације, као и имплементација планских решења датих кроз важећу планску документацију простора у непосредном окружењу. Преиспитаће се важећа планска решења и дефинисати плански параметри тако да се оптимизује могућност реализације решења и створе услови за програмско, урбанистичко и архитектонско унапређење простора.

#### Члан 5.

Концептуални оквир планирања одређен је Планом генералне регулације.

#### Члан 6.

Рок за израду Плана је четири месеца од дана ступања на снагу ове одлуке.

#### Члан 7.

Средства за израду Плана обезбеђена су у Програму уређивања грађевинског земљишта.

#### Члан 8.

План ће израдити Јавно предузеће „Урбанизам“ Завод за урбанизам Нови Сад.

#### Члан 9.

Саставни део ове одлуке су Решење о неприступању изради стратешке процене утицаја плана детаљне регулације простора за пословање на улазним правцима северно од Венизелосове улице у Новом Саду на животну средину и графички приказ оквирне границе обухвата Плана.

#### Члан 10.

Рани јавни увид обавиће се након доношења ове одлуке, излагањем материјала којим се представља концептуални оквир уређења простора, у приземљу пословне зграде Јавног предузећа „Урбанизам“ Завод за урбанизам Нови Сад, Булевар цара Лазара број 3, у просторијама Месне заједнице „Подбара“, Нови Сад, Улица Косовска број 41, путем интернет странице Скупштине Града Новог Сада <https://skupstina.novisad.rs/rani-javni-uvvid/> и интернет стра-

нице Града Новог Сада <http://www.novisad.rs/lat/gradska-uprava-za-urbanizam-i-gradjevinske-poslove-0>.

Јавни увид обавиће се излагањем Нацрта плана детаљне регулације простора за пословање на улазним правцима северно од Венизелосове улице у Новом Саду, у приземљу пословне зграде Јавног предузећа „Урбанизам“ Завод за урбанизам Нови Сад, Булевар цара Лазара број 3, у просторијама Месне заједнице „Подбара“, Нови Сад, Улица Косовска број 41, и путем интернет странице Скупштине Града Новог Сада <https://skupstina.novisad.rs/javni-uvvid/> и интернет странице Града Новог Сада <http://www.novisad.rs/lat/gradska-uprava-za-urbanizam-i-gradjevinske-poslove-0>.

#### Члан 11.

Ова одлука ступа на снагу осмог дана од дана објављивања у „Службеном листу Града Новог Сада“.

РЕПУБЛИКА СРБИЈА  
АУТОНОМНА ПОКРАЈИНА ВОЈВОДИНА  
ГРАД НОВИ САД  
СКУПШТИНА ГРАДА НОВОГ САДА  
Број: 35-993/2022-I  
30. јун 2023. године  
НОВИ САД

Председница

**МSc Јелена Маринковић Радомировић, с.р.**

Градска управа за урбанизам и грађевинске послове, на основу члана 9. став 3. Закона о стратешкој процени утицаја на животну средину („Службени гласник РС“, бр. 135/04 и 88/10), а по прибављеном Мишљењу Градске управе за заштиту животне средине, број VI-501-1/2022-373 од 07.12.2022. године, доноси

## РЕШЕЊЕ О НЕПРИСТУПАЊУ ИЗРАДИ СТРАТЕШКЕ ПРОЦЕНЕ УТИЦАЈА ПЛАНА ДЕТАЉНЕ РЕГУЛАЦИЈЕ ПРОСТОРА ЗА ПОСЛОВАЊЕ НА УЛАЗНИМ ПРАВЦИМА СЕВЕРНО ОД ВЕНИЗЕЛОСОВЕ УЛИЦЕ У НОВОМ САДУ НА ЖИВОТНУ СРЕДИНУ

Не приступа се изради стратешке процене утицаја плана детаљне регулације простора за пословање на улазним правцима северно од Венизелосове улице у Новом Саду на животну средину, којом ће бити обухваћен простор у границама одређеним одлуком о изради плана детаљне регулације простора за пословање на улазним правцима северно од Венизелосове улице у Новом Саду.

### Образложење

Законом о стратешкој процени утицаја на животну средину („Службени гласник Републике Србије“ бр. 135/04 и 88/10) прописано је да се стратешка процена врши за планове, програме и основе у области просторног и урбанистичког планирања.

Одлуку о изради стратешке процене доноси орган надлежан за припрему плана, по претходно прибављеном мишљењу органа надлежног за послове заштите животне средине и других заинтересованих органа и организација. Одлука о изради стратешке процене утицаја на животну средину је саставни део одлуке о изради плана и објављује се.

Законом о планирању и изградњи ("Службени гласник РС", бр. 72/09, 81/09 – исправка, 64/10 – УС, 24/11, 121/12, 42/13 – УС, 50/13 – УС, 98/13 – УС, 132/14, 145/14, 83/18, 31/19, 37/19-др. закон, 9/20 и 52/21), у члану 46. ст. 6. прописано је да носилац израде плана, пре доношења одлуке о изради планског документа, од надлежног органа за послове заштите животне средине прибавља мишљење о потреби израде стратешке процене утицаја на животну средину.

Одлуком о одређивању врсте планских докумената за које се израђује стратешка процена утицаја на животну средину ("Службени лист Града Новог Сада" број 48/09), одређене су врсте планских докумената у области просторног и урбанистичког планирања за које се израђује стратешка процена утицаја на животну средину. Поред тога прописано је да за измене планских докумената, орган надлежан за припрему плана може одлучити, по претходно прибављеном мишљењу органа надлежног за послове заштите животне средине и других заинтересованих органа и организација, да се не израђује стратешка процена утицаја на животну средину.

Услови и смернице за уређење и грађење обухваћеног простора дефинисани су Планом генералне регулације зоне реконструкције у наслеђеним амбијенталним целинама у Новом Саду („Службени лист Града Новог Сада”, бр. 52/11, 17/17, 9/18, 22/19, 50/19, 28/21 и 42/22) којим је овај простор намењен за пословање на улазним правцима, (са локалитетом за станицу за снабдевање горивом) и саобраћајне површине (улице).

Важећи плански основ за реализацију на обухваћеном простору је План детаљне регулације простора за пословање на улазним правцима северно од Венизелосове улице у Новом Саду („Службени лист Града Новог Сада”, број 45/09).

Простор који ће се обухватити Планом детаљне регулације простора за пословање на улазним правцима северно од Венизелосове улице у Новом Саду налази се у КО Нови Сад I, на простору између значајних саобраћајних праваца – Темеринске и Венизелосове улице и железничке пруге Београд – Стара Пазова – Инђија – Нови Сад – Суботица – државна граница, површине око 3,5 ха.

Подручје у обухвату Плана има веома атрактиван положај с обзиром да се налази уз значајне градске друмске саобраћајнице, Венизелосову и Темеринску улицу, као и уз железничку пругу. Положај простора определио је да се на њему у плановима вишег реда планирају пословни садржаји, нарочито за терцијарне делатности и производно занатство, као и за оне делатности које по свом карактеру представљају садржај центра. Простор обухваћен Планом се у највећој мери и сада користи за пословне садржаје. Неколицина изграђених породичних стамбених објеката сконцентрисана је у северном делу Планом обухваћеног простора.

У источном делу простора налази се комплекс пумпе за снабдевање горивом моторних возила која се Планом

задржава уз могућност реализације пратећих садржаја (ауто перионица, угоститељски садржаји и сл.).

Саобраћајни приступ парцелама у највећој мери је ослоњен на трасе постојећих саобраћајних површина. Саобраћајне површине које су планиране важећом планском документацијом нису у потпуности реализоване према планираним профилима.

Погодност овог простора се огледа у доброј друмској саобраћајној повезаности са простором Новог Сада а и шире, са регионом, преко планиране и постојеће државне путне мреже.

Инфраструктурни коридор, тј. железничка пруга Београд – Стара Пазова – Инђија – Нови Сад – Суботица – државна граница са својом зоном заштите (у којој није дозвољена изградња објеката већ само манипулативне саобраћајне или зелене површине) чини ограничавајући елемент простора за правила уређења и грађења.

Циљ израде и доношења плана је утврђивање правила уређења и грађења у складу са условима утврђеним планом генералне регулације, као и имплементација планских решења датих кроз важећу планску документацију простора у непосредном окружењу. Преиспитаће се важећа планска решења и дефинисати плански параметри тако да се оптимизује могућност реализације решења и створе услови за програмско, урбанистичко и архитектонско унапређење простора.

С обзиром на то да се ради о простору који Одлуком о одређивању врсте планских докумената за које се израђује стратешка процена утицаја на животну средину ("Службени лист Града Новог Сада" број 48/09) није утврђен као простор за који се израђује стратешка процена утицаја плана на животну средину, доноси се решење о неприступању изради стратешке процене утицаја плана детаљне регулације простора за пословање на улазним правцима северно од Венизелосове улице у Новом Саду на животну средину.

Зависно од намене и услова за изградњу, за пројекте који буду реализовани на основу плана детаљне регулације простора за пословање на улазним правцима северно од Венизелосове улице у Новом Саду, услови заштите животне средине, односно потреба покретања поступка процене утицаја на животну средину, биће утврђени у складу са Законом о процени утицаја на животну средину ("Службени гласник РС", бр. 135/04 и 36/09) и Уредбом о утврђивању Листе пројеката за које је обавезна процена утицаја и Листе пројеката за које се може захтевати процена утицаја на животну средину ("Службени гласник РС", број 114/08).

На основу свега наведеног одлучено је као у диспозитиву.

РЕПУБЛИКА СРБИЈА  
АУТОНОМНА ПОКРАЈИНА ВОЈВОДИНА  
ГРАД НОВИ САД  
ГРАДСКА УПРАВА ЗА УРБАНИЗАМ  
И ГРАЂЕВИНСКЕ ПОСЛОВЕ  
Број: V-35-993/22  
12. децембар 2022. године  
НОВИ САД

в.д. начелника  
Дејан Михајловић, с.р.

**630**

На основу члана 46. став 1. Закона о планирању и изградњи („Службени гласник Републике Србије“, бр. 72/09, 81/09 – исправка, 64/10 – УС, 24/11, 121/12, 42/13 – УС, 50/13 – УС, 98/13 – УС, 132/14, 145/14, 83/18, 31/19, 37/19 – др. закон, 9/20 и 52/21) и члана 39. тачка 7. Статута Града Новог Сада („Службени лист Града Новог Сада“, број 11/19), Скупштина Града Новог Сада на ХЛ седници од 30. јуна 2023. године, доноси

**ОДЛУКУ  
О ИЗРАДИ ИЗМЕНА И ДОПУНА ПЛАНА  
ДЕТАЉНЕ РЕГУЛАЦИЈЕ ЦЕНТРА ИЗМЕЂУ  
УЛИЦА БРАЋЕ ПОПОВИЋ, БРАНКА  
БАЈИЋА И ИЛИЈЕ БИРЧАНИНА У НОВОМ  
САДУ (РЕГУЛАЦИЈА УЛИЦЕ  
БРАНКА БАЈИЋА)**

*Члан 1.*

На основу ове одлуке израдиће се одлука о изменама и допунама Плана детаљне регулације центра између улица Браће Поповић, Бранка Бајића и Илије Бирчанина у Новом Саду („Службени лист Града Новог Сада“, број 38/21) (у даљем тексту: План), за регулацију Улице Бранка Бајића.

*Члан 2.*

Одлуком о изменама и допунама Плана обухватиће се део грађевинског подручја Плана, унутар описане границе.

За почетну тачку описа границе грађевинског подручја одлуке о изменама и допунама Плана утврђена је тачка на тремеђи парцела бр. 6382, 6384/1 и 10466/1 (Улица Бранка Бајића). Од ове тачке у правцу југоистока управним правцем граница долази до осовине Улице Бранка Бајића, затим скреће ка југозападу, прати осовину Улице Бранка Бајића до осовинске тачке 9865t. Даље, граница скреће ка северозападу, прати осовину Улице Илије Бирчанина до пресека са управним правцем повученим из тачке описа број 1, чије су координате  $Y1=7407759.66$ ,  $X1=5013118.79$ , затим у правцу североистока граница прати претходно описан правац и долази до тачке описа број 1. Од тачке описа број 1 долази до тачке описа број 2, чије су координате  $Y2=7407765.82$ ,  $X2=5013119.06$ , затим прати правац који је паралелан осовини Улице Бранка Бајића на растојању од 12,50 m до пресека са границом парцела бр. 6382 и 6384/1, затим скреће ка југоистоку, прати границу парцела бр. 6382 и 6384/1 и долази до тачке која је утврђена за почетну тачку описа границе одлуке о изменама и допунама Плана.

Одлуком о изменама и допунама Плана обухватиће се 1.682 m<sup>2</sup>.

*Члан 3.*

Услови и смернице за уређење и грађење обухваћеног простора дефинисани су Планом генералне регулације простора за мешовиту намену између улица Футошке, Хајдук Вељкове, Руменачке и Суботичког булевару у Новом Саду („Службени лист Града Новог Сада“, бр. 40/11, 11/15, 19/16, 75/16, 42/18, 22/19, 35/19, 50/19, 54/19 – исправка, 9/20, 10/21 – др. план, 59/21, 16/22 – др. план и 42/22), (у даљем тексту: План генералне регулације), којим је обухваћени простор претежно намењен за за општеградски центар.

*Члан 4.*

Циљ израде одлуке о изменама и допунама Плана је утврђивање положаја регулационе линије северозападне стране Улице Бранка Бајића и усклађивање са фактичким стањем на терену. Због започете реализације објекта вишепородичног становања утврдиће се правила коришћења, уређења, грађења и заштите простора, а на основу смерница утврђених Планом генералне регулације, урбанистичке документације, теренских истраживања, услова и програма јавних комуналних предузећа и осталих институција, анализа и студија рађених за потребе планске документације, као и усклађивање са захтевима и потребама нових корисника овог простора.

*Члан 5.*

Концептуални оквир планирања одређен је Планом генералне регулације.

*Члан 6.*

Рок за израду одлуке о изменама и допунама Плана је 15 радних дана од дана завршетка поступка раног јавног увида, односно достављања посебних услова за израду планског документа од стране надлежних институција.

*Члан 7.*

Средства за израду одлуке о изменама и допунама Плана обезбедило је ДОО „KONSTRUKTOR INŽENJERING Бијећа“ Нови Сад.

*Члан 8.*

Одлуку о изменама и допунама Плана израдиће Јавно предузеће „Урбанизам“ Завод за урбанизам Нови Сад.

*Члан 9.*

Саставни део ове одлуке су Решење о неприступању изради стратешке процене утицаја одлуке о изменама и допунама Плана детаљне регулације центра између улица Браће Поповић, Бранка Бајића и Илије Бирчанина у Новом Саду на животну средину, и графички приказ обухвата планског подручја које се мења.

*Члан 10.*

Рани јавни увид обавиће се након доношења ове одлуке, излагањем материјала у приземљу пословне зграде Јавног предузећа „Урбанизам“ Завод за урбанизам Нови Сад, Булевар цара Лазара број 3, у просторијама Месне заједнице „Детелинара“, Нови Сад, Улица Браће Поповић број 4, путем интернет странице Скупштине Града Новог Сада <https://skupstina.novisad.rs/rani-javni-uvvid/> и интернет странице Града Новог Сада <http://www.novisad.rs/lat/gradska-uprava-za-urbanizam-i-gradjevinske-poslove-0>.

Јавни увид обавиће се излагањем нацрта одлуке о изменама и допунама Плана детаљне регулације центра између улица Браће Поповић, Бранка Бајића и Илије Бирчанина у Новом Саду (регулација Улице Бранка Бајића), у трајању од 30 дана, у приземљу пословне зграде Јавног предузећа „Урбанизам“ Завод за урбанизам Нови Сад, Булевар цара Лазара број 3, у просторијама Месне заједнице „Детелинара“, Нови Сад, Улица Браће Поповић број 4, путем интернет странице Скупштине Града Новог Сада <https://skupstina.novisad.rs/javni-uvvid/> и интернет странице Града Новог Сада

<http://www.novisad.rs/lat/gradska-uprava-za-urbanizam-i-gradjevinske-poslove-0>.

#### Члан 11.

Ова одлука ступа на снагу осмог дана од дана објављивања у „Службеном листу Града Новог Сада“.

РЕПУБЛИКА СРБИЈА  
АУТОНОМНА ПОКРАЈИНА ВОЈВОДИНА  
ГРАД НОВИ САД  
СКУПШТИНА ГРАДА НОВОГ САДА  
Број: 35-294/2023-I  
30. јун 2023. године  
НОВИ САД

*Председница*

**МSc Јелена Маринковић Радомировић, с.р.**

Градска управа за урбанизам и грађевинске послове, на основу члана 9. став 3. Закона о стратешкој процени утицаја на животну средину ("Службени гласник РС", бр. 135/04 и 88/10), а по прибављеном Мишљењу Градске управе за заштиту животне средине, број VI-501-1/2023-138 од 26.04.2023. године, доноси

## **РЕШЕЊЕ О НЕПРИСТУПАЊУ ИЗРАДИ СТРАТЕШКЕ ПРОЦЕНЕ УТИЦАЈА ОДЛУКЕ О ИЗМЕНАМА И ДОПУНАМА ПЛАНА ДЕТАЉНЕ РЕГУЛАЦИЈЕ ЦЕНТРА ИЗМЕЂУ УЛИЦА БРАЋЕ ПОПОВИЋ, БРАНКА БАЈИЋА И ИЛИЈЕ БИРЧАНИНА У НОВОМ САДУ НА ЖИВОТНУ СРЕДИНУ**

Не приступа се изради стратешке процене утицаја одлуке о изменама и допунама Плана детаљне регулације центра између улица Браће Поповић, Бранка Бајића и Илије Бирчанина у Новом Саду на животну средину, којом ће бити обухваћен простор у границама одређеним одлуком о изради измена и допуна Плана детаљне регулације центра између улица Браће Поповић, Бранка Бајића и Илије Бирчанина у Новом Саду (регулација улице Бранка Бајића)

### *Образложење*

Законом о стратешкој процени утицаја на животну средину ("Службени гласник Републике Србије" бр. 135/04 и 88/10) прописано је да се стратешка процена врши за планове, програме и основе у области просторног и урбанистичког планирања.

Одлуку о изради стратешке процене доноси орган надлежан за припрему плана, по претходно прибављеном мишљењу органа надлежног за послове заштите животне средине и других заинтересованих органа и организација. Одлука о изради стратешке процене утицаја на животну средину је саставни део одлуке о изради плана и објављује се.

Законом о планирању и изградњи ("Службени гласник РС", бр. 72/09, 81/09 – исправка, 64/10 – УС, 24/11, 121/12, 42/13 – УС, 50/13 – УС, 98/13 – УС, 132/14, 145/14, 83/18,

31/19, 37/19-др. закон и 9/20), у члану 46. ст. 6. прописано је да носилац израде плана, пре доношења одлуке о изради планског документа, од надлежног органа за послове заштите животне средине прибавља мишљење о потреби израде стратешке процене утицаја на животну средину.

Одлуком о одређивању врсте планских докумената за које се израђује стратешка процена утицаја на животну средину ("Службени лист Града Новог Сада" број 48/09), одређене су врсте планских докумената у области просторног и урбанистичког планирања за које се израђује стратешка процена утицаја на животну средину. Поред тога прописано је да за измене планских докумената, орган надлежан за припрему плана може одлучити, по претходно прибављеном мишљењу органа надлежног за послове заштите животне средине и других заинтересованих органа и организација, да се не израђује стратешка процена утицаја на животну средину.

Услови и смернице за уређење и грађење обухваћеног простора дефинисани су Генералним урбанистичким планом града Новог Сада до 2030. године („Службени лист Града Новог Сада“, број 33/22), којим је обухваћени простор намењен за општеградски центар и саобраћајну површину, као и Планом генералне регулације простора за мешовиту намену између улица Футошке, Хајдук Вељкове, Руменачке и Суботичког булевара у Новом Саду („Службени лист Града Новог Сада“, бр. 40/11, 11/15, 19/16, 75/16, 42/18, 22/19, 35/19, 50/19, 54/19- исправка, 9/20, 59/21 и 42/22) којим је обухваћени простор претежно намењен за општеградски центар. Важећи плански основ за обухваћени локалитет је План детаљне регулације центра између улица Браће Поповић, Бранка Бајића и Илије Бирчанина у Новим Саду („Службени лист Града Новог Сада“, број 38/21), којим је обухваћени простор намењен за саобраћајну површину и вишепородично становање.

Одлуком о изменама и допунама Плана детаљне регулације центра између улица Браће Поповић, Бранка Бајића и Илије Бирчанина у Новом Саду (регулација улице Бранка Бајића), обухватиће се грађевинско подручје у Катастарској општини Нови Сад I, укупне површине 1682 m<sup>2</sup>.

Циљ израде одлуке о изменама и допунама Плана је утврђивање положаја регулационе линије северозападне стране улице Бранка Бајића и усклађивање са фактичким стањем на терену. Због започете реализације објеката вишепородичног становања утврдиће се правила коришћења, уређења, грађења и заштите простора, а на основу смерница утврђених Планом генералне регулације, урбанистичке документације, теренских истраживања, услова и програма јавних комуналних предузећа и осталих институција, анализа и студија рађених за потребе планске документације, као и усклађивање са захтевима и потребама нових корисника овог простора.

С обзиром да се ради о мањим изменама и допунама планског документа и да се ради о простору који је Одлуком о одређивању врсте планских докумената за које се израђује стратешка процена утицаја на животну средину ("Службени лист Града Новог Сада" број 48/09) није утврђен као простор за који се израђује стратешка процена утицаја на животну средину, доноси се решење о неприступању изради стратешке процене утицаја одлуке о изменама и допунама Плана детаљне регулације центра између улица Браће Поповић, Бранка Бајића и Илије Бирчанина у Новом Саду на животну средину.



Зависно од намене и услова за изградњу, за пројекте који буду реализовани на основу одлуке о изменама и допунама Плана детаљне регулације центра између улица Браће Поповић, Бранка Бајића и Илије Бирчанина у Новом Саду (регулација улице Бранка Бајића), услови заштите животне средине, односно потреба покретања поступка процене утицаја на животну средину, биће утврђени у складу са Законом о процени утицаја на животну средину ("Службени гласник РС", бр. 135/04 и 36/09) и Уредбом о утврђивању Листе пројеката за које је обавезна процена утицаја и Листе пројеката за које се може захтевати процена утицаја на животну средину ("Службени гласник РС", број 114/08).

На основу свега наведеног одлучено је као у диспозитиву.

РЕПУБЛИКА СРБИЈА  
АУТОНОМНА ПОКРАЈИНА ВОЈВОДИНА  
ГРАД НОВИ САД  
ГРАДСКА УПРАВА ЗА УРБАНИЗАМ  
И ГРАЂЕВИНСКЕ ПОСЛОВЕ  
Број: V-35-294/23  
4. мај 2023. године  
НОВИ САД

в.д. начелника  
Дејан Михајловић, с.р.

631

На основу члана 11. став 3. Статута Града Новог Сада („Службени лист Града Новог Сада“, број 11/19), Скупштина Града Новог Сада на ХLI седници од 30. јуна 2023. године, доноси

### ОДЛУКУ О ИЗМЕНАМА И ДОПУНИ ОДЛУКЕ О ВИДОВДАНСКОЈ НАГРАДИ УЧЕНИЦИМА ОСНОВНИХ И СРЕДЊИХ ШКОЛА

Члан 1.

У Одлуци о Видовданској награди ученицима основних и средњих школа („Службени лист Града Новог Сада“, број 47/16) члан 1. мења се и гласи:

„Члан 1.

Овом одлуком прописују се услови за доделу Видовданске награде ученицима основних и средњих јавних и приватних школа (у даљем тексту: школе) на територији Града Новог Сада.“

Члан 2.

У члану 2. после става 5. додаје се став 6. који гласи:

„Ментору ученика из става 1. и 2. овог члана додељује се захвалница“.

Члан 3.

Члан 9. мења се и гласи:

„Члан 9.

Средства за реализацију ове одлуке обезбеђују се у Финансијском плану прихода и примања и расхода и изда-

така Градске управе за образовање (у даљем тексту: Градска управа).

Школе достављају Градској управи списак ученика који су освојили награде на такмичењима у складу са одредбама ове одлуке са доказом о освојеним наградама и именима ментора ученика.

Градска управа на основу списка из става 2. овог члана припрема предлог акта о додели Видовданске награде ученицима школа и захвалница менторима ученика, који доноси Градоначелник Града Новог Сада, као и износ и средства која ће се пренети школама.

На основу акта Градоначелника Града Новог Сада Градска управа обезбеђује пренос средстава школама за награђене ученике.

Школе су обавезне да Градској управи доставе доказ о исплати награде ученицима.“

Члан 4.

Ова одлука ступа на снагу наредног дана од дана објављивања у „Службеном листу Града Новог Сада“, а примењује се почев од школске 2022/2023. године.

РЕПУБЛИКА СРБИЈА  
АУТОНОМНА ПОКРАЈИНА ВОЈВОДИНА  
ГРАД НОВИ САД  
СКУПШТИНА ГРАДА НОВОГ САДА  
Број: 6-2/2023-425/1-I  
30. јун 2023. године  
НОВИ САД

Председница

MSc Јелена Маринковић Радомировић, с.р.

632

На основу члана 28. став 3. Статута Града Новог Сада („Службени лист Града Новог Сада“, број 11/19), Скупштина Града Новог Сада, на ХLI седници од 30. јуна 2023. године, доноси

### ОДЛУКУ О ИЗМЕНАМА ОДЛУКЕ О ПРОГРАМУ ИНВЕСТИЦИОНИХ АКТИВНОСТИ ЗА 2023. ГОДИНУ КОЈЕ СПРОВОДИ ГРАДСКА УПРАВА ЗА ИМОВИНУ И ИМОВИНСКО - ПРАВНЕ ПОСЛОВЕ ГРАДА НОВОГ САДА

Члан 1.

У Одлуци о Програму инвестиционих активности за 2023. годину које спроводи Градска управа за имовину и имовинско-правне послове Града Новог Сада („Службени лист Града Новог Сада“ број 65/22) члан 3. мења се и гласи:

Члан 3.

Средства за реализацију Програма планирана су Одлуком о буџету Града Новог Сада за 2023. годину у укупном износу од 1.445.493.634,00 динара, и то из извора финансирања 01 – Општи приходи и примања буџета у укупном износу од 1.376.329.834,00 динара и извора финансирања 13 – Нераспоређени вишак прихода из ранијих година у укупном износу од 69.163.800,00 динара.

Средства из става 1. овог члана планирана су у разделу 25, глава 25.01, у оквиру функције 620 – Развој заједнице, а за:

- Програм 15: Опште услуге локалне самоуправе, односно за реализацију Пројекта: Обезбеђивање простора за потребе месних заједница у укупном износу од 50.000.000,00 динара из извора финансирања 01, а за Пројекат: Изградња објекта за потребе ватрогасаца у Футогу у укупном износу од 61.800.000,00 динара из извора финансирања 01.
- Програм 11: Социјална и дечија заштита, односно за реализацију Пројекта: Обезбеђење простора за потребе пензионера у укупном износу од 16.002.000,00 динара из извора финансирања 01.
- Програм 2: Комуналне делатности, односно за реализацију Пројекта: Изградња капеле у Руменци у укупном износу од 35.000.000,00 динара из извора финансирања 01.
- Програм 13: Развој културе и информисања у укупном износу од 580.030.347,00 динара, односно за реализацију Пројекта: Реконструкција и доградња објекта Мађарског културног центра, у укупном износу од 6.138.000,00 динара из извора финансирања 13 – 6.000.000,00 динара и извора финансирања 01 – 138.000,00 динара, Пројекта: Реконструкција КУД Буковац у укупном износу од 6.250.000,00 динара из извора финансирања 01, Пројекта: Европска престоница културе, у укупном износу од 567.642.347,00 динара, који се састоји из извора финансирања 01 – 537.657.938,00 динара и извора финансирања 13 – 29.984.409,00 динара.
- Програм 14: Развој спорта и омладине, односно за реализацију програмске активности: Функционисање локалних спортских установа у укупном износу од 204.000.000,00 динара из извора финансирања 01 – 170.820.609,00 динара и извора финансирања 13 – 33.179.391,00 динара.
- Програм 3: Локални економски развој, односно за реализацију програмске активности: Унапређење привредног и инвестиционог амбијента у укупном износу од 156.500.000,00 динара из извора финансирања 01, за финансирање Пројекта: Изградња објекта у Радничкој 32 у укупном износу од 25.261.287,00 динара из извора финансирања 01.
- Програм 8: Предшколско васпитање, односно за реализацију Пројекта: Изградња вртића у Мише Димитријевића у укупном износу од 316.900.000,00 динара из извора финансирања 01.

*Члан 2.*

Програм инвестиционих активности за 2023. годину који спроводи Градска управа за имовину и имовинско-правне послове Града Новог Сада, који чини саставни део ове одлуке мења се и гласи:

**„ПРОГРАМ  
ИНВЕСТИЦИОНИХ АКТИВНОСТИ ЗА 2023.  
ГОДИНУ КОЈЕ СПРОВОДИ ГРАДСКА  
УПРАВА ЗА ИМОВИНУ И ИМОВИНСКО-  
ПРАВНЕ ПОСЛОВЕ ГРАДА НОВОГ САДА**

Средства за реализацију Програма планирана су Одлуком о буџету Града Новог Сада за 2023. годину у укупном износу од 1.445.493.634,00 динара, и то из извора финансирања 01 – Општи приходи и примања буџета у укупном износу од 1.376.329.834,00 динара и извора финансирања 13 – Нераспоређени вишак прихода из ранијих година у укупном износу од 69.163.800,00 динара.

РЕД. БРОЈ	НАЗИВ ПРОЈЕКТА	ПЛАНИРАНА СРЕДСТВА (у динарима)
1.	Инвестиционо одржавање објекта МЗ у Футогу, цара Лазара 50	48.850.000,00
2.	Изградња објекта за потребе ватрогасаца у Футогу	60.335.000,00
3.	Изградња објекта Дома пензионера у Лединцима, Змај Јовина 19	15.770.000,00
4.	Изградња капеле у Руменци	34.195.000,00
5.	Реконструкција објекта Мађарског културног центра	6.000.000,00
6.	Реконструкција КУД Буковац	6.000.000,00
7.	Европска престоница културе	549.293.409,00
8.	Реконструкција трибина и подтрибинског простора, трафо станица и друго на стадиону у Руменачкој 152	200.000.000,00
9.	Капитално одржавање зграда и објеката - Градска кућа, Жарка Зрењанина 2, Тврђава, Павла Папа 11, Степановићево, Слана бара и други	60.000.000,00
10.	Пројектно- техничка документација	114.081.714,00
11.	Административна опрема	15.500.000,00
12.	Опрема за образовање, науку, културу и спорт	1.000.000,00
13.	Изградња објекта у Радничкој 32	24.468.511,00
14.	Изградња вртића у Мише Димитријевића	310.000.000,00

*Члан 3.*

Ова одлука ступа на снагу наредног дана од дана објављивања у „Службеном листу Града Новог Сада“.

РЕПУБЛИКА СРБИЈА  
АУТОНОМНА ПОКРАЈИНА ВОЈВОДИНА  
ГРАД НОВИ САД  
СКУПШТИНА ГРАДА НОВОГ САДА  
Број: 40-5/2023-1165-I  
30. јун 2023. године  
НОВИ САД

*Председница*

**MSc Јелена Маринковић Радомировић, с.р.**

**633**

На основу члана 38. став 2. Закона о јавним предузећима („Службени гласник РС“, бр. 15/16 и 88/19), Скупштина Града Новог Сада, на ХЛI седници од 30. јуна 2023. године, доноси

**ОДЛУКУ  
О СПРОВОЂЕЊУ ЈАВНОГ КОНКУРСА ЗА  
ИЗБОР ДИРЕКТОРА ЈАВНОГ КОМУНАЛНОГ  
ПРЕДУЗЕЋА „ВОДОВОД И  
КАНАЛИЗАЦИЈА“ НОВИ САД**

*Члан 1.*

Овом одлуком започиње спровођење јавног конкурса за избор директора Јавног комуналног предузећа „Водовод и канализација“ Нови Сад.

*Члан 2.*

Расписује се Јавни конкурс за избор директора Јавног комуналног предузећа „Водовод и канализација“ Нови Сад.

*Члан 3.*

Јавни конкурс за избор директора Јавног комуналног предузећа „Водовод и канализација“ Нови Сад спроводи Комисија за спровођење конкурса за избор директора.

*Члан 4.*

Ова одлука објављује се у „Службеном листу Града Новог Сада“.

РЕПУБЛИКА СРБИЈА  
АУТОНОМНА ПОКРАЈИНА ВОЈВОДИНА  
ГРАД НОВИ САД  
СКУПШТИНА ГРАДА НОВОГ САДА  
Број: 352-1/2023-231-I  
30. јун 2023. године  
НОВИ САД

*Председница*

**MSc Јелена Маринковић Радомировић, с.р.**

На основу члана 39. Закона о јавним предузећима („Службени гласник РС“, бр. 15/16 и 88/19) и Одлуке о спровођењу јавног конкурса за избор директора Јавног комуналног предузећа „Водовод и канализација“ Нови Сад, Скупштина Града Новог Сада, оглашава

**ЈАВНИ КОНКУРС  
ЗА ИЗБОР ДИРЕКТОРА ЈАВНОГ КОМУНАЛНОГ  
ПРЕДУЗЕЋА „ВОДОВОД И КАНАЛИЗАЦИЈА“  
НОВИ САД**

**ПОДАЦИ О ЈАВНОМ ПРЕДУЗЕЋУ:**

Јавно комунално предузеће „Водовод и канализација“ Нови Сад, Масарикова број 17

Матични број: 08041083

Уписано код Агенције за привредне регистре, под бројем: БД. 61880/2005 од 27. јуна 2005. године

ПИБ: 100237118

Претежна делатност: -36.00 Скупљање, пречишћавање и дистрибуција воде. Пословање и рад Јавног комуналног предузећа „Водовод и канализација“ Нови Сад уређују се Одлуком о усклађивању Одлуке о организовању комуналне радне организације „Водовод и канализација“ у Новом Саду као јавног комуналног предузећа („Службени лист Града Новог Сада“, бр. 47/16 и 46/20) и Статутом Јавног комуналног предузећа „Водовод и канализација“ Нови Сад од 20. октобра 2016. године и 01. јуна 2017. године

**РАДНО МЕСТО И ПОСЛОВИ:**

Директор Јавног комуналног предузећа „Водовод и канализација“ Нови Сад.

Директор Јавног комуналног предузећа „Водовод и канализација“ Нови Сад представља и заступа Јавно предузеће, организује и руководи процесом рада, води пословање Јавног предузећа, одговара за законитост рада Јавног предузећа, као и за реализацију одлука и других аката Скупштине Града Новог Сада, Градоначелника Града Новог Сада и Градског већа Града Новог Сада, предлаже дугорочни и средњорочни план пословне стратегије и развоја и одговоран је за њихово спровођење, предлаже годишњи, односно трогодишњи програм пословања и одговоран је за његово спровођење, предлаже финансијске извештаје Јавног предузећа, извршава одлуке Надзорног одбора Јавног предузећа, бира извршног директора, закључује уговоре о раду са извршним директором, у складу са законом којим се уређују радни односи, бира представнике Јавног предузећа у скупштини друштва капитала чији је једини власник Јавно предузеће, доноси акт о систематизацији и врши друге послове одређене законом, оснивачким актом и Статутом Јавног предузећа.

**УСЛОВИ ЗА ИМЕНОВАЊЕ ДИРЕКТОРА:**

1. да је пунолетно и пословно способно лице,
2. да има стечено високо образовање на основним студијама у трајању од најмање четири године, односно на основним академским студијама у обиму од најмање 240 ЕСПБ бодова, мастер академским студијама, мастер струковним студијама, специјалистичким академским студијама или специјалистичким струковним студијама,
3. да има најмање пет година радног искуства на пословима за које се захтева високо образовање из тачке 2. Услови за именовање директора,
4. да има најмање три године радног искуства на пословима који су повезани са пословима Јавног комуналног предузећа „Водовод и канализација“ Нови Сад,
5. да познаје област корпоративног управљања,
6. да има радно искуство у организовању рада и вођењу послова,
7. да није члан органа политичке странке, односно да му је одређено мировање у вршењу функције у органу политичке странке,
8. да није осуђивано на казну затвора од најмање шест месеци,

9. да му нису изречене мере безбедности у складу са законом којим се уређују кривична дела, и то:

- обавезно психијатријско лечење и чување у здравственој установи,
- обавезно психијатријско лечење на слободи,
- обавезно лечење наркомана,
- обавезно лечење алкохоличара, и
- забрана вршења позива, делатности и дужности.

Стручна оспособљеност, знања и вештине кандидата за именовање директора Јавног предузећа оцењују се увидом у податке из пријаве и доказе поднете уз пријаву на Јавни конкурс, писаном и усменом провером, односно на други одговарајући начин сходно потребама рада Јавног предузећа, у складу са законом којим се уређује правни положај јавних предузећа и Уредбом о мерилима за именовање директора јавног предузећа („Службени гласник РС“, број 65/16).

Директор се именује на период од четири године.

#### МЕСТО РАДА:

Нови Сад, Масаријева бр. 17.

#### РОК ЗА ПОДНОШЕЊЕ ПРИЈАВЕ:

Рок за подношење пријаве је 30 дана и почиње да тече наредног дана од дана објављивања Јавног конкурса у „Службеном гласнику Републике Србије“.

Пријава на Јавни конкурс садржи: име и презиме кандидата, датум и место рођења, адресу становања, податке о образовању, податке о врсти и дужини радног искуства с кратким описом послова на којима је кандидат радио до подношења пријаве на Јавни конкурс и одговорности на тим пословима, податке о стручном усавршавању, и податке о посебним областима знања.

Лице задужено за давање обавештења о Јавном конкурсима је Зоран Прошић, контакт телефон: 021/526-970.

#### АДРЕСА НА КОЈУ СЕ ПОДНОСЕ ПРИЈАВЕ:

Комисији за спровођење конкурса за избор директора, улица Жарка Зрењанина 2, спрат II, соба 25, са назнаком „за Јавни конкурс - за избор директора Јавног комуналног предузећа „Водовод и канализација“ Нови Сад“.

#### ДОКАЗИ КОЈИ СЕ ПРИЛАЖУ УЗ ПРИЈАВУ:

1. Извод из матичне књиге рођених,
2. Диплома о стеченом високом образовању,
3. Исправе којима се доказује радно искуство (потврде и други акти из којих се доказује да има најмање пет година радног искуства на пословима за које се захтева високо образовање (тачка 3. Услови за именовање директора), односно да има најмање три године радног искуства на пословима који су повезани са пословима Јавног комуналног предузећа „Водовод и канализација“ Нови Сад, као и да има радно

искуство у организовању рада и вођењу послова (тач. 4. и 6. Услови за именовање директора)),

4. Изјава дата под пуном материјалном и кривичном одговорношћу да лице није члан органа политичке странке, односно да му је одређено мировање у вршењу функције у органу политичке странке,
5. Потврда надлежног органа да лице није осуђивано на казну затвора од најмање шест месеци, и
6. Потврда надлежног органа да лицу, у складу са законом којим се уређују кривична дела, није изречена мера безбедности обавезно психијатријско лечење и чување у здравственој установи, обавезно психијатријско лечење на слободи, обавезно лечење наркомана, обавезно лечење алкохоличара и забрана вршења позива, делатности и дужности.

Сви докази прилажу се у оригиналу или фотокопији која је оверена од стране надлежне службе.

Неблаговремене, неразумљиве и пријаве уз које нису приложени сви потребни докази, Комисија за спровођење конкурса за избор директора ће одбацити закључком против кога није допуштена посебна жалба.

Јавни конкурс оглашава се у „Службеном гласнику Републике Србије“, „Службеном листу Града Новог Сада“, у дневном листу „Дневник“, као и на званичној интернет презентацији Скупштине Града Новог Сада, [www.skupstina.novisad.rs](http://www.skupstina.novisad.rs).

РЕПУБЛИКА СРБИЈА  
АУТОНОМНА ПОКРАЈИНА ВОЈВОДИНА  
ГРАД НОВИ САД  
СКУПШТИНА ГРАДА НОВОГ САДА  
Број: 352-1/2023-231-I  
30. јун 2023. године  
НОВИ САД

*Председница*

**МSc Јелена Маринковић Радомировић, с.р.**

#### 634

На основу члана 38. став 2. Закона о јавним предузећима („Службени гласник РС“, бр. 15/16 и 88/19), Скупштина Града Новог Сада, на ХLI седници од 30. јуна 2023. године, доноси

### ОДЛУКУ О СПРОВОЂЕЊУ ЈАВНОГ КОНКУРСА ЗА ИЗБОР ДИРЕКТОРА ЈАВНОГ КОМУНАЛНОГ ПРЕДУЗЕЋА „ЧИСТОЋА“ НОВИ САД

*Члан 1.*

Овом одлуком започиње спровођење јавног конкурса за избор директора Јавног комуналног предузећа „Чистоћа“ Нови Сад.

*Члан 2.*

Расписује се Јавни конкурс за избор директора Јавног комуналног предузећа „Чистоћа“ Нови Сад.



**Члан 3.**

Јавни конкурс за избор директора Јавног комуналног предузећа „Чистоћа“ Нови Сад спроводи Комисија за спровођење конкурса за избор директора.

**Члан 4.**

Ова одлука објављује се у „Службеном листу Града Новог Сада“.

РЕПУБЛИКА СРБИЈА  
АУТОНОМНА ПОКРАЈИНА ВОЈВОДИНА  
ГРАД НОВИ САД  
СКУПШТИНА ГРАДА НОВОГ САДА  
Број: 352-1/2023-230-1  
30. јун 2023. године  
НОВИ САД

*Председница*

**MSc Јелена Маринковић Радомировић, с.р.**

На основу члана 39. Закона о јавним предузећима („Службени гласник РС“, бр. 15/16 и 88/19) и Одлуке о спровођењу јавног конкурса за избор директора Јавног комуналног предузећа „Чистоћа“ Нови Сад, Скупштина Града Новог Сада, оглашава

## **ЈАВНИ КОНКУРС ЗА ИЗБОР ДИРЕКТОРА ЈАВНОГ КОМУНАЛНОГ ПРЕДУЗЕЋА „ЧИСТОЋА“ НОВИ САД**

### **ПОДАЦИ О ЈАВНОМ ПРЕДУЗЕЋУ:**

Јавно комунално предузеће „Чистоћа“ Нови Сад, Сентандрејски пут број 3

Матични број: 08066531

Уписано код Агенције за привредне регистре, под бројем: БД. 11812/2005 од 11. маја 2005. године

ПИБ: 101692087

Претежна делатност: -38.11 Сакупљање отпада који није опасан.

Пословање и рад Јавног комуналног предузећа „Чистоћа“ Нови Сад уређују се Одлуком о усклађивању Одлуке о организовању комуналне радне организације „Чистоћа“ у Новом Саду, као јавног комуналног предузећа („Службени лист Града Новог Сада“, бр. 47/16, 9/17, 55/17, 59/18 и 28/21) и Статутом Јавног комуналног предузећа „Чистоћа“ Нови Сад од 18. октобра 2016. године, 30. марта 2017. године и 17. децембра 2018. године.

### **РАДНО МЕСТО И ПОСЛОВИ:**

Директор Јавног комуналног предузећа „Чистоћа“ Нови Сад.

Директор Јавног комуналног предузећа „Чистоћа“ Нови Сад представља и заступа Јавно предузеће, организује и руководи процесом рада, води пословање Јавног предузећа, одговара за законитост рада Јавног предузећа, као и за реализацију одлука и других аката Скупштине Града Новог Сада, Градоначелника Града Новог Сада и Градског већа

Града Новог Сада, предлаже дугорочни и средњорочни план пословне стратегије и развоја и одговоран је за њихово спровођење, предлаже годишњи, односно трогодишњи програм пословања и одговоран је за његово спровођење, предлаже финансијске извештаје Јавног предузећа, извршава одлуке Надзорног одбора Јавног предузећа, бира извршног директора, закључује уговоре о раду са извршним директором, у складу са законом којим се уређују радни односи, бира представнике Јавног предузећа у скупштини друштва капитала чији је једини власник Јавно предузеће, доноси акт о систематизацији и врши друге послове одређене законом, оснивачким актом и Статутом Јавног предузећа.

### **УСЛОВИ ЗА ИМЕНОВАЊЕ ДИРЕКТОРА:**

1. да је пунолетно и пословно способно лице,
2. да има стечено високо образовање на основним студијама у трајању од најмање четири године, односно на основним академским студијама у обиму од најмање 240 ЕСПБ бодова, мастер академским студијама, мастер струковним студијама, специјалистичким академским студијама или специјалистичким струковним студијама,
3. да има најмање пет година радног искуства на пословима за које се захтева високо образовање из тачке 2. Услови за именовање директора,
4. да има најмање три године радног искуства на пословима који су повезани са пословима Јавног комуналног предузећа „Чистоћа“ Нови Сад,
5. да познаје област корпоративног управљања,
6. да има радно искуство у организовању рада и вођењу послова,
7. да није члан органа политичке странке, односно да му је одређено мировање у вршењу функције у органу политичке странке,
8. да није осуђивано на казну затвора од најмање шест месеци,
9. да му нису изречене мере безбедности у складу са законом којим се уређују кривична дела, и то:
  - обавезно психијатријско лечење и чување у здравственој установи,
  - обавезно психијатријско лечење на слободи,
  - обавезно лечење наркомана,
  - обавезно лечење алкохоличара, и
  - забрана вршења позива, делатности и дужности.

Стручна оспособљеност, знања и вештине кандидата за именовање директора Јавног предузећа оцењују се увидом у податке из пријаве и доказе поднете уз пријаву на Јавни конкурс, писаном и усменом провером, односно на други одговарајући начин сходно потребама рада Јавног предузећа, у складу са законом којим се уређује правни положај јавних предузећа и Уредбом о мерилима за именовање директора јавног предузећа („Службени гласник РС“, број 65/16).

Директор се именује на период од четири године.

### **МЕСТО РАДА:**

Нови Сад, Сентандрејски пут број 3.

**РОК ЗА ПОДНОШЕЊЕ ПРИЈАВЕ:**

Рок за подношење пријаве је 30 дана и почиње да тече наредног дана од дана објављивања Јавног конкурса у „Службеном гласнику Републике Србије“.

Пријава на Јавни конкурс садржи: име и презиме кандидата, датум и место рођења, адресу становања, податке о образовању, податке о врсти и дужини радног искуства с кратким описом послова на којима је кандидат радио до подношења пријаве на Јавни конкурс и одговорности на тим пословима, податке о стручном усавршавању, и податке о посебним областима знања.

Лице задужено за давање обавештења о Јавном конкурсима је Зоран Прошић, контакт телефон: 021/526-970.

**АДРЕСА НА КОЈУ СЕ ПОДНОСЕ ПРИЈАВЕ:**

Комисији за спровођење конкурса за избор директора, улица Жарка Зрењанина 2, спрат II, соба 25, са назнаком „за Јавни конкурс - за избор директора Јавног комуналног предузећа „Чистоћа“ Нови Сад“.

**ДОКАЗИ КОЈИ СЕ ПРИЛАЖУ УЗ ПРИЈАВУ:**

1. Извод из матичне књиге рођених,
2. Диплома о стеченом високом образовању,
3. Исправе којима се доказује радно искуство (потврде и други акти из којих се доказује да има најмање пет година радног искуства на пословима за које се захтева високо образовање (тачка 3. Услови за именовање директора), односно да има најмање три године радног искуства на пословима који су повезани са пословима Јавног комуналног предузећа „Чистоћа“ Нови Сад, као и да има радно искуство у организовању рада и вођењу послова (тач. 4. и 6. Услови за именовање директора)),
4. Изјава дата под пуном материјалном и кривичном одговорношћу да лице није члан органа политичке странке, односно да му је одређено мировање у вршењу функције у органу политичке странке,
5. Потврда надлежног органа да лице није осуђивано на казну затвора од најмање шест месеци, и
6. Потврда надлежног органа да лицу, у складу са законом којим се уређују кривична дела, није изречена мера безбедности обавезно психијатријско лечење и чување у здравственој установи, обавезно психијатријско лечење на слободи, обавезно лечење наркомана, обавезно лечење алкохоличара и забрана вршења позива, делатности и дужности.

Сви докази прилажу се у оригиналу или фотокопији која је оверена од стране надлежне службе.

Неблаговремене, неразумљиве и пријаве уз које нису приложени сви потребни докази, Комисија за спровођење конкурса за избор директора ће одбацити закључком против кога није допуштена посебна жалба.

Јавни конкурс оглашава се у „Службеном гласнику Републике Србије“, „Службеном листу Града Новог Сада“, у дневном листу „Дневник“, као и на званичној интернет презентацији Скупштине Града Новог Сада, [www.skupstina.novisad.rs](http://www.skupstina.novisad.rs).

РЕПУБЛИКА СРБИЈА  
АУТОНОМНА ПОКРАЈИНА ВОЈВОДИНА  
ГРАД НОВИ САД  
СКУПШТИНА ГРАДА НОВОГ САДА  
Број: 352-1/2023-230-1  
30. јун 2023. године  
НОВИ САД

*Председница*

**MSc Јелена Маринковић Радомировић, с.р.**

**635**

На основу члана 38. став 2. Закона о јавним предузећима („Службени гласник РС“, бр. 15/16 и 88/19), Скупштина Града Новог Сада, на ХLI седници од 30. јуна 2023. године, доноси

**ОДЛУКУ  
О СПРОВОЂЕЊУ ЈАВНОГ КОНКУРСА ЗА  
ИЗБОР ДИРЕКТОРА ЈАВНОГ КОМУНАЛНОГ  
ПРЕДУЗЕЋА „ТРЖНИЦА“ НОВИ САД**

*Члан 1.*

Овом одлуком започиње спровођење јавног конкурса за избор директора Јавног комуналног предузећа „Тржница“ Нови Сад.

*Члан 2.*

Расписује се Јавни конкурс за избор директора Јавног комуналног предузећа „Тржница“ Нови Сад.

*Члан 3.*

Јавни конкурс за избор директора Јавног комуналног предузећа „Тржница“ Нови Сад спроводи Комисија за спровођење конкурса за избор директора.

*Члан 4.*

Ова одлука објављује се у „Службеном листу Града Новог Сада“.

РЕПУБЛИКА СРБИЈА  
АУТОНОМНА ПОКРАЈИНА ВОЈВОДИНА  
ГРАД НОВИ САД  
СКУПШТИНА ГРАДА НОВОГ САДА  
Број: 352-1/2023-229-1  
30. јун 2023. године  
НОВИ САД

*Председница*

**MSc Јелена Маринковић Радомировић, с.р.**

На основу члана 39. Закона о јавним предузећима („Службени гласник РС“, бр. 15/16 и 88/19) и Одлуке о спровођењу јавног конкурса за избор директора Јавног комуналног предузећа „Тржница“ Нови Сад, Скупштина Града Новог Сада, оглашава

**ЈАВНИ КОНКУРС  
ЗА ИЗБОР ДИРЕКТОРА ЈАВНОГ КОМУНАЛНОГ  
ПРЕДУЗЕЋА „ТРЖНИЦА“ НОВИ САД**

**ПОДАЦИ О ЈАВНОМ ПРЕДУЗЕЋУ:**

Јавно комунално предузеће „Тржница“ Нови Сад, Жике Поповића број 4

Матични број: 08073074

Уписано код Агенције за привредне регистре, под бројем: БД. 53401/2005 од 17. јуна 2005. године

ПИБ: 102028865

Претежна делатност: - 68.20 Изнајмљивање властитих или изнајмљених некретнина и управљање њима.

Пословање и рад Јавног комуналног предузећа „Тржница“ Нови Сад уређују се Одлуком о усклађивању Одлуке о организовању Јавног комуналног предузећа „Тржница“ Нови Сад („Службени лист Града Новог Сада“, број 47/16 и 5/22) и Статутом Јавног комуналног предузећа „Тржница“ Нови Сад од 26. октобра 2016. године.

**РАДНО МЕСТО И ПОСЛОВИ:**

Директор Јавног комуналног предузећа „Тржница“ Нови Сад.

Директор Јавног комуналног предузећа „Тржница“ Нови Сад представља и заступа Јавно предузеће, организује и руководи процесом рада, води пословање Јавног предузећа, одговара за законитост рада Јавног предузећа, као и за реализацију одлука и других аката Скупштине Града Новог Сада, Градоначелника Града Новог Сада и Градског већа Града Новог Сада, предлаже дугорочни и средњорочни план пословне стратегије и развоја и одговоран је за њихово спровођење, предлаже годишњи, односно трогодишњи програм пословања и одговоран је за његово спровођење, предлаже финансијске извештаје Јавног предузећа, извршава одлуке Надзорног одбора Јавног предузећа, бира извршног директора, закључује уговоре о раду са извршним директором, у складу са законом којим се уређују радни односи, бира представнике Јавног предузећа у скупштини друштва капитала чији је једини власник Јавно предузеће, доноси акт о систематизацији и врши друге послове одређене законом, оснивачким актом и Статутом Јавног предузећа.

**УСЛОВИ ЗА ИМЕНОВАЊЕ ДИРЕКТОРА:**

1. да је пунолетно и пословно способно лице,
2. да има стечено високо образовање на основним студијама у трајању од најмање четири године, односно на основним академским студијама у обиму од најмање 240 ЕСПБ бодова, мастер академским студијама, мастер струковним студијама, специјалистичким академским студијама или специјалистичким струковним студијама,
3. да има најмање пет година радног искуства на пословима за које се захтева високо образовање из тачке 2. Услови за именовање директора,
4. да има најмање три године радног искуства на пословима који су повезани са пословима Јавног комуналног предузећа „Тржница“ Нови Сад,
5. да познаје област корпоративног управљања,
6. да има радно искуство у организовању рада и вођењу послова,
7. да није члан органа политичке странке, односно да му је одређено мировање у вршењу функције у органу политичке странке,
8. да није осуђивано на казну затвора од најмање шест месеци,

9. да му нису изречене мере безбедности у складу са законом којим се уређују кривична дела, и то:

- обавезно психијатријско лечење и чување у здравственој установи,
- обавезно психијатријско лечење на слободи,
- обавезно лечење наркомана,
- обавезно лечење алкохоличара, и
- забрана вршења позива, делатности и дужности.

Стручна оспособљеност, знања и вештине кандидата за именовање директора Јавног предузећа оцењују се увидом у податке из пријаве и доказе поднете уз пријаву на Јавни конкурс, писаном и усменом провером, односно на други одговарајући начин сходно потребама рада Јавног предузећа, у складу са законом којим се уређује правни положај јавних предузећа и Уредбом о мерилима за именовање директора јавног предузећа („Службени гласник РС“, број 65/16).

Директор се именује на период од четири године.

**МЕСТО РАДА:**

Нови Сад, Жике Поповића број 4.

**РОК ЗА ПОДНОШЕЊЕ ПРИЈАВЕ:**

Рок за подношење пријаве је 30 дана и почиње да тече наредног дана од дана објављивања Јавног конкурса у „Службеном гласнику Републике Србије“.

Пријава на Јавни конкурс садржи: име и презиме кандидата, датум и место рођења, адресу становања, податке о образовању, податке о врсти и дужини радног искуства с кратким описом послова на којима је кандидат радио до подношења пријаве на Јавни конкурс и одговорности на тим пословима, податке о стручном усавршавању, и податке о посебним областима знања.

Лице задужено за давање обавештења о Јавном конкурс у је Зоран Прошић, контакт телефон: 021/526-970.

**АДРЕСА НА КОЈУ СЕ ПОДНОСЕ ПРИЈАВЕ:**

Комисији за спровођење конкурса за избор директора, улица Жарка Зрењанина 2, спрат II, соба 25, са знаком „за Јавни конкурс - за избор директора Јавног комуналног предузећа „Тржница“ Нови Сад“.

**ДОКАЗИ КОЈИ СЕ ПРИЛАЖУ УЗ ПРИЈАВУ:**

1. Извод из матичне књиге рођених,
2. Диплома о стеченом високом образовању,
3. Исправе којима се доказује радно искуство (потврде и други акти из којих се доказује да има најмање пет година радног искуства на пословима за које се захтева високо образовање (тачка 3. Услови за именовање директора), односно да има најмање три године радног искуства на пословима који су повезани са пословима Јавног комуналног предузећа „Тржница“ Нови Сад, као и да има радно искуство у организовању рада и вођењу послова (тач. 4. и 6. Услови за именовање директора)),
4. Изјава дата под пуном материјалном и кривичном одговорношћу да лице није члан органа политичке странке, односно да му је одређено мировање у вршењу функције у органу политичке странке,

5. Потврда надлежног органа да лице није осуђивано на казну затвора од најмање шест месеци, и
6. Потврда надлежног органа да лицу, у складу са законом којим се уређују кривична дела, није изречена мера безбедности обавезно психијатријско лечење и чување у здравственој установи, обавезно психијатријско лечење на слободи, обавезно лечење наркомана, обавезно лечење алкохоличара и забрана вршења позива, делатности и дужности.

Сви докази прилажу се у оригиналу или фотокопији која је оверена од стране надлежне службе.

Неблаговремене, неразумљиве и пријаве уз које нису приложени сви потребни докази, Комисија за спровођење конкурса за избор директора ће одбацити закључком против кога није допуштена посебна жалба.

Јавни конкурс оглашава се у „Службеном гласнику Републике Србије“, „Службеном листу Града Новог Сада“, у дневном листу „Дневник“, као и на званичној интернет презентацији Скупштине Града Новог Сада, [www.skupstina.novisad.rs](http://www.skupstina.novisad.rs).

РЕПУБЛИКА СРБИЈА  
АУТОНОМНА ПОКРАЈИНА ВОЈВОДИНА  
ГРАД НОВИ САД  
СКУПШТИНА ГРАДА НОВОГ САДА  
Број: 352-1/2023-229-1  
30. јун 2023. године  
НОВИ САД

*Председница*

**МSc Јелена Маринковић Радомировић, с.р.**

## 636

На основу члана 38. став 2. Закона о јавним предузећима („Службени гласник РС“, бр. 15/16 и 88/19), Скупштина Града Новог Сада, на ХLI седници од 30. јуна 2023. године, доноси

### **ОДЛУКУ О СПРОВОЂЕЊУ ЈАВНОГ КОНКУРСА ЗА ИЗБОР ДИРЕКТОРА ЈАВНОГ КОМУНАЛНОГ ПРЕДУЗЕЋА „ЗООХИГИЈЕНА И ВЕТЕРИНА НОВИ САД“ НОВИ САД**

#### *Члан 1.*

Овом одлуком започиње спровођење јавног конкурса за избор директора Јавног комуналног предузећа „Зоохигијена и Ветерина Нови Сад“ Нови Сад.

#### *Члан 2.*

Расписује се Јавни конкурс за избор директора Јавног комуналног предузећа „Зоохигијена и Ветерина Нови Сад“ Нови Сад.

#### *Члан 3.*

Јавни конкурс за избор директора Јавног комуналног предузећа „Зоохигијена и Ветерина Нови Сад“ Нови Сад спроводи Комисија за спровођење конкурса за избор директора.

#### *Члан 4.*

Ова одлука објављује се у „Службеном листу Града Новог Сада“.

РЕПУБЛИКА СРБИЈА  
АУТОНОМНА ПОКРАЈИНА ВОЈВОДИНА  
ГРАД НОВИ САД  
СКУПШТИНА ГРАДА НОВОГ САДА  
Број: 352-1/2023-228-1  
30. јун 2023. године  
НОВИ САД

*Председница*

**МSc Јелена Маринковић Радомировић, с.р.**

На основу члана 39. Закона о јавним предузећима („Службени гласник РС“, бр. 15/16 и 88/19) и Одлуке о спровођењу јавног конкурса за избор директора Јавног комуналног предузећа „Зоохигијена и Ветерина Нови Сад“ Нови Сад, Скупштина Града Новог Сада, оглашава

### **ЈАВНИ КОНКУРС ЗА ИЗБОР ДИРЕКТОРА ЈАВНОГ КОМУНАЛНОГ ПРЕДУЗЕЋА „ЗООХИГИЈЕНА И ВЕТЕРИНА НОВИ САД“ НОВИ САД**

#### **ПОДАЦИ О ЈАВНОМ ПРЕДУЗЕЋУ:**

Јавно комунално предузеће „Зоохигијена и Ветерина Нови Сад“ Нови Сад, Футошки пут број 13

Матични број: 08408777

Уписано код Агенције за привредне регистре, под бројем: БД.139602/2013 од 3. јануара 2014. године

ПИБ: 100454644

Претежна делатност: -75.00 Ветеринарска делатност

Пословање и рад Јавног комуналног предузећа „Зоохигијена и Ветерина Нови Сад“ Нови Сад уређују се Одлуком о усклађивању Одлуке о организовању Јавног комуналног предузећа „Зоохигијена и Ветерина Нови Сад“ Нови Сад („Службени лист Града Новог Сада“, бр. 47/16 и 46/20) и Статутом Јавног комуналног предузећа „Зоохигијена и Ветерина Нови Сад“ Нови Сад од 19. октобра 2016. године.

#### **РАДНО МЕСТО И ПОСЛОВИ:**

Директор Јавног комуналног предузећа „Зоохигијена и Ветерина Нови Сад“ Нови Сад.

Директор Јавног комуналног предузећа „Зоохигијена и Ветерина Нови Сад“ Нови Сад представља и заступа Јавно предузеће, организује и руководи процесом рада, води пословање Јавног предузећа, одговара за законитост рада Јавног предузећа, као и за реализацију одлука и других аката Скупштине Града Новог Сада, Градоначелника Града Новог Сада и Градског већа Града Новог Сада, предлаже дугорочни и средњорочни план пословне стратегије и развоја и одговоран је за њихово спровођење, предлаже годишњи, односно трогодишњи програм пословања и одговоран је за његово спровођење, предлаже финансијске извештаје Јавног предузећа, извршава одлуке Надзорног одбора Јавног предузећа, бира извршног директора, закључује уговоре о раду са извршним директором, у складу са законом којим се уређују радни односи, бира представнике Јавног предузећа у скупштини друштва капитала чији је једини власник Јавно предузеће, доноси акт о систематизацији и врши друге послове одређене законом, оснивачким актом и Статутом Јавног предузећа.



**УСЛОВИ ЗА ИМЕНОВАЊЕ ДИРЕКТОРА:**

1. да је пунолетно и пословно способно лице,
2. да има стечено високо образовање на основним студијама у трајању од најмање четири године, односно на основним академским студијама у обиму од најмање 240 ЕСПБ бодова, мастер академским студијама, мастер струковним студијама, специјалистичким академским студијама или специјалистичким струковним студијама,
3. да има најмање пет година радног искуства на пословима за које се захтева високо образовање из тачке 2. Услови за именовање,
4. да има најмање три године радног искуства на пословима који су повезани са пословима Јавног комуналног предузећа „Зоохигијена и Ветерина Нови Сад“ Нови Сад,
5. да познаје област корпоративног управљања,
6. да има радно искуство у организовању рада и вођењу послова,
7. да није члан органа политичке странке, односно да му је одређено мировање у вршењу функције у органу политичке странке,
8. да није осуђивано на казну затвора од најмање шест месеци,
9. да му нису изречене мере безбедности у складу са законом којим се уређују кривична дела, и то:
  - обавезно психијатријско лечење и чување у здравственој установи,
  - обавезно психијатријско лечење на слободи,
  - обавезно лечење наркомана,
  - обавезно лечење алкохоличара, и
  - забрана вршења позива, делатности и дужности.

Стручна оспособљеност, знања и вештине кандидата за именовање директора Јавног предузећа оцењују се увидом у податке из пријаве и доказе поднете уз пријаву на Јавни конкурс, писаном и усменом провером, односно на други одговарајући начин сходно потребама рада Јавног предузећа, у складу са законом којим се уређује правни положај јавних предузећа и Уредбом о мерилима за именовање директора јавног предузећа („Службени гласник РС“, број 65/16).

Директор се именује на период од четири године.

**МЕСТО РАДА:**

Нови Сад, Футошки пут број 13.

**РОК ЗА ПОДНОШЕЊЕ ПРИЈАВЕ:**

Рок за подношење пријаве је 30 дана и почиње да тече наредног дана од дана објављивања Јавног конкурса у „Службеном гласнику Републике Србије“.

Пријава на Јавни конкурс садржи: име и презиме кандидата, датум и место рођења, адресу становања, податке о образовању, податке о врсти и дужини радног искуства с кратким описом послова на којима је кандидат радио до подношења пријаве на Јавни конкурс и одговорности на

тим пословима, податке о стручном усавршавању, и податке о посебним областима знања.

Лице задужено за давање обавештења о Јавном конкурс у је Зоран Прошић, контакт телефон: 021/526-970.

**АДРЕСА НА КОЈУ СЕ ПОДНОСЕ ПРИЈАВЕ:**

Комисији за спровођење конкурса за избор директора, улица Жарка Зрењанина 2, спрат II, соба 25, са знаком „за Јавни конкурс - за избор директора Јавног комуналног предузећа „Зоохигијена и Ветерина Нови Сад“ Нови Сад“.

**ДОКАЗИ КОЈИ СЕ ПРИЛАЖУ УЗ ПРИЈАВУ:**

1. Извод из матичне књиге рођених,
2. Диплома о стеченом високом образовању,
3. Исправе којима се доказује радно искуство (потврде и други акти из којих се доказује да има најмање пет година радног искуства на пословима за које се захтева високо образовање (тачка 3. Услови за именовање директора), односно да има најмање три године радног искуства на пословима који су повезани са пословима Јавног комуналног предузећа „Зоохигијена и Ветерина Нови Сад“ Нови Сад, као и да има радно искуство у организовању рада и вођењу послова (тач. 4. и 6. Услови за именовање директора)),
4. Изјава дата под пуном материјалном и кривичном одговорношћу да лице није члан органа политичке странке, односно да му је одређено мировање у вршењу функције у органу политичке странке,
5. Потврда надлежног органа да лице није осуђивано на казну затвора од најмање шест месеци, и
6. Потврда надлежног органа да лицу, у складу са законом којим се уређују кривична дела, није изречена мера безбедности обавезно психијатријско лечење и чување у здравственој установи, обавезно психијатријско лечење на слободи, обавезно лечење наркомана, обавезно лечење алкохоличара и забрана вршења позива, делатности и дужности.

Сви докази прилажу се у оригиналу или фотокопији која је оверена од стране надлежне службе.

Неблаговремене, неразумљиве и пријаве уз које нису приложени сви потребни докази, Комисија за спровођење конкурса за избор директора ће одбацити закључком против кога није допуштена посебна жалба.

Јавни конкурс оглашава се у „Службеном гласнику Републике Србије“, „Службеном листу Града Новог Сада“, у дневном листу „Дневник“, као и на званичној интернет презентацији Скупштине Града Новог Сада, [www.skupstina.novisad.rs](http://www.skupstina.novisad.rs).

РЕПУБЛИКА СРБИЈА  
АУТОНОМНА ПОКРАЈИНА ВОЈВОДИНА  
ГРАД НОВИ САД  
СКУПШТИНА ГРАДА НОВОГ САДА  
Број: 352-1/2023-228-I  
30. јун 2023. године  
НОВИ САД

*Председница*

**MSc Јелена Маринковић Радомировић, с.р.**

637

На основу члана 16. тачка 16. а у вези са чланом 39. тачка 6. Статута Града Новог Сада („Службени лист Града Новог Сада“, број 11/19), Скупштина Града Новог Сада на ХЛ седници од 30. јуна 2023. године доноси

## **ЛОКАЛНИ АКЦИОНИ ПЛАН ЗА СПРЕЧАВАЊЕ И БОРБУ ПРОТИВ НАСИЉА НАД ЖЕНАМА И НАСИЉА У ПОРОДИЦИ ГРАДА НОВОГ САДА ЗА ПЕРИОД ОД 2023-2026.**

### **1. УВОД**

Борба против насиља над женама и насиља у породици један је од приоритетних опредељења Републике Србије. Континуирано унапређење механизма поступања у овој области, успостављање домаћег стратешког оквира, развијање обухватних законских решења и политика у правцу нулте толеранције на насиље унапређује услове за превенцију насиља над женама и насиља у породици, заштиту и подршку жртвама.

На основу члана 61. став 1. тачка 28. Статута Града Новог Сада („Службени лист Града Новог Сада“, број 11/19), а у вези са чланом 1. Подтачка б. и ц. Закона о потврђивању Конвенције Савета Европе о спречавању и борби против насиља над женама и насиља у породици („Службени гласник РС“ – међународни уговори, број 12/13) и чл. 1 и 2. Закона о спречавању насиља у породици („Службени гласник РС“, бр. 94/2016), Градоначелник Града Новог Сада донео је Решење о образовању и именовању Радне групе за израду Локалног акционог плана за спречавање и борбу против насиља над женама и насиља у породици Града Новог Сада („Службени лист Града Новог Сада“, број 30/22).

Град Нови Сад доношењем Локалног акционог плана за спречавање и борбу против насиља над женама и насиља у породици (у даљем тексту: ЛАП) изражава одлучно и јасно опредељење ка развоју и примени мера и активности у циљу превенције изложености насиљу у породици. Формулисање акционог плана на нивоу јединице локалне самоуправе (у даљем тексту: ЈЛС) манифестује високо одговоран приступ овом проблему и дефинише пут ка крајњем циљу унапређења живота свих грађанки и грађана на територији Града.

Полазна основа за дефинисање циљева у области спречавања родно заснованог насиља и насиља у породици у Граду Новом Саду је национални правни и стратешки оквир и циљеви и обавезе које јединице локалне самоуправе у Републици Србији треба да испуне. Локални акциони план садржи податке, мере и активности које се односе на спречавање и борбу против родно заснованог насиља над женама и насиља у породици у складу са законским одредбама и стратешким документима.<sup>1</sup> Припремљен је у оквиру реализације пројекта „Интегрисани одговор на насиље над женама у Војводини – 3. фаза“<sup>2</sup> Покрајинског секретаријата за социјалну политику, демографију и равноправност полова. Град Нови Сад једна је од десет јединица локалне самоуправе у АП Војводини које су укључене у пројекат који је одабраним локалним самоуправама омогућио да уз стручну подршку израде стратешки документ за унапређење родне равноправности и мера и активности за спречавање и борбу против родно заснованог насиља.

Локални акциони план настао је у сарадњи представника/ца институција и органа Града, представница/ка цивилног сектора и стручњака/киња. Мултисекторски приступ са партиципативним, активним учешћем свих актера у процесу доношења ЛАП-а омогућио је јаснији увид у кључне изазове у области борбе против насиља над женама и насиља у породици и дефинисао правце поступања у циљу унапређења процеса заштите и подршке жртвама.

<sup>1</sup><https://www.minrzs.gov.rs/sr/dokumenti/ostalo/sektor-za-socijalnu-zastitu/strategija-za-sprecavanje-i-borbu-protiv-rodno-zasnovanog-nasilja-prema-zenama-i-nasilja-u-porodici-za-period-2021-2025-godine>

<sup>2</sup>Пројекат спроводи Агенција Уједињених нација за родну равноправност и оснаживање жена (UN Women) уз финансијску подршку Владе Шведске.

## 2. ПРАВНИ ОСНОВ ЗА ДОНОШЕЊЕ ЛОКАЛНОГ АКЦИОНОГ ПЛАНА

Законодавни оквир за израду Локалног акционог плана за спречавање и борбу против насиља над женама и насиља у породици Града Новог Сада за период од 2023. до 2026. чине међународни ратификовани уговори и национални прописи о родној равноправности, забрани дискриминације и спречавању родно заснованог насиља над женама и насиља у породици, као и Закон о планском систему са пратећим подзаконским документима.

### 2.1. Међународни правни оквир у области родне равноправности и заштите од насиља

Заштита жена од дискриминације и поштовање родне равноправности представљају основ остваривања људских права утврђен међународним документима која је Република Србија потврдила. Међународни правни оквир у области родне равноправности и заштите жена од дискриминације чине међународни уговори о људским правима, који гарантују право на равноправност и недискриминацију.

*Конвенција Уједињених нација о укидању свих облика дискриминације жена (CEDAW, 1979)*<sup>3</sup> најважнији је универзални документ о правима жена, а њен општи оквир чине остваривање суштинске једнакости жена и мушкараца, забрана дискриминације жена и обавезе држава потписница.<sup>4</sup> У циљу постизања *de iure* и *de facto* једнакости, неопходно је препознати разлике између жена и мушкараца, уважити разлике и мењати окружења у којима су жене у неповољнијем положају и стварати услове за једнаке могућности, једнак приступ и једнаке резултате за жене и мушкарце. Комитет CEDAW је у Општим препорукама број 19 и 35 државама чланицама препоручио да предузму мере ради убрзања елиминације родно заснованог насиља над женама.

*Конвенција Уједињених нација о правима детета (1989)*<sup>5</sup> је најважнији међуна-родни уговор о правима детета. Ратификацијом ове Конвенције држава је обавезана да предузме одговарајуће законске, административне, социјалне и образовне мере за заштиту детета од свих облика физичког или психолошког насиља, повређивања или злостављања, запостављања или немарног поступања, малтретирања или експлоатације, укључујући сексуално злостављање, док је под бригом родитеља, законских заступника или било које друге особе која се брине о детету.<sup>6</sup>

На регионалном нивоу, за Србију су значајни документи Савета Европе<sup>7</sup> о људским правима, недискриминацији и родној равноправности. Најважнија регионална конвенција је *Европска конвенција за заштиту људских права и основних слобода* (1950)<sup>8</sup> познатија као Европска конвенција о људским правима. Конвенцијом је забрањена дискриминација у уживању права и слобода гарантованих конвенцијом по било ком основу, као што је пол, раса, боја коже,

<sup>3</sup>Закон о ратификацији Конвенције Уједињених нација о елиминацији свих облика дискриминације жена („Службени лист СФРЈ – Међународни уговори“, број 11/81)

<sup>4</sup>Члан 1. CEDAW

<sup>5</sup>„Службени лист СФРЈ – Међународни уговори“ бр. 15/90 и „Службени лист СРЈ – Међународни уговори“ бр. 4/96 и 2/97

<sup>6</sup>Ibid, чл. 19

<sup>7</sup>Република Србија је од 2003. године чланица Савета Европе и ратификовала је велики број конвенција Савета Европе.

<sup>8</sup>„Службени лист СЦГ – Међународни уговори“, бр. 9/2003, 5/2005 и 7/2005 – испр. и „Службени гласник РС – Међународно уговори“, бр. 12/2010 и 10/2015.

језик, религија, политичко или друго уверење, национално или друштвено порекло, повезаност са националном мањином, имовно стање, рођење или други статус.<sup>9</sup>

**Конвенција Савета Европе о спречавању и борби против насиља над женама и насиља у породици** (2011)<sup>10</sup> донета је са циљем успостављања нулте толеранције на насиље над женама и насиље у породици, као и да допринесе сузбијању свих облика дискриминације према женама и промовише суштинску једнакост жена и мушкараца. Република Србија је ратификовала Конвенцију Савета Европе о спречавању и борби против насиља над женама и насиља у породици (Истанбулска конвенција) у октобру 2013. године.

Насиље над женама означава се као кршење људских права и облик дискриминације жена. Прихватањем Конвенције држава се обавезала да обезбеди примену њених одредби, посебно мера заштите права жртава, без дискриминације по било ком основу. Све мере превенције морају да обухвате и одговарају специфичним потребама лица угрожених одређеним околностима и поставе у средиште људска права свих жртава. Конвенција Савета Европе о спречавању и борби против насиља над женама и насиља у породици предвиђа опште услуге подршке<sup>11</sup>: правно и психолошко саветовалиште, финансијска помоћ, становање, образовање, обука и помоћ приликом запошљавања, приступ услугама здравствене и социјалне заштите и одговарајућа опремљеност служби и обученост запослених за помоћ жртвама и њихово упућивање на одговарајуће службе<sup>12</sup>. Конвенција предвиђа специјализоване услуге подршке намењене женама у ситуацији насиља: сигурне куће, СОС телефони, кризни центри за случајеве силовања/жртве сексуалног насиља.<sup>13</sup> Ратификацијом Истанбулске конвенције државе се обавезују да предузму све неопходне законодавне или друге мере и омогуће отварање, у довољном броју, одговарајућих, лако доступних сигурних кућа, безбедан смештај и проактиван приступ жртвама насиља, посебно женама и њиховој деци.<sup>14</sup> Конвенција обавезује државе да одвоје одговарајућа финансијска средства и људске ресурсе за адекватно спровођење интегрисаних политика, мера и програма за спречавање и борбу против свих видова насиља.

**Европска Повеља о родној равноправности на локалном нивоу** (2006)<sup>15</sup>, чији је потписник и Град Нови Сад<sup>16</sup>, заснована је на следећим начелима: 1) равноправност жена и мушкараца је фундаментално право; 2) да би родна равноправност била загарантована, морају се решавати питања вишеструке дискриминације и хендикеп; 3) подједнако учешће жена и мушкараца у процесима одлучивања је предуслов за демократско друштво; 4) елиминисање родних стереотипа је фундаментално за постизање равноправности између жена и мушкараца; 5) укључивање родних ставова у све активности локалне и регионалне управе је неопходно у процесу побољшања равноправности између жена и мушкараца и 6) правилно обезбеђивање ресурса за акциони план и програм је неопходан алат у унапређивању родне равноправности.

<sup>9</sup> Члан 14. ЕКЉП

<sup>10</sup> Закон о ратификацији Конвенције Савета Европе о спречавању и борби против насиља над женама и насиља у породици, („Службени гласник РС - Међународни уговори“, бр. 12/2013)

<sup>11</sup> Чл. 20. Истанбулске конвенције

<sup>12</sup> Опште услуге обезбеђују институције и јавне установе које пружају дуготрајну помоћ и подршку и нису намењене само жртвама насиља, него свим грађанима и грађанкама у целини.

<sup>13</sup> Чл. 23-26. Истанбулске конвенције

<sup>14</sup> Чл. 23 Истанбулске конвенције

<sup>15</sup> Текст Европске повеље о родној равноправности на локалном нивоу доступан је на српском језику на: <https://ravnopravnost.org.rs/wp-content/uploads/2017/03/Evropska-povelja-o-rodnoj-ravnopravnosti-na-lokalnom-nivou.pdf> (приступљено 11.1.2023)

<sup>16</sup> Одлука о усвајању Европске повеље о родној равноправности на локалном нивоу „Службени лист Града Новог Сада“, бр. 14/2017.



## 2. 2. Правни оквир Републике Србије у области родне равноправности и заштите од насиља

Национални правни оквир забране дискриминације и родне равноправности усаглашен је са међународним стандардима. Национално законодавство обухвата Устав Републике Србије, законе и прописе за примену закона који регулишу области обухваћене Локалним акционим планом. То су: правда и заштита права, превенција насиља над женама и насиља у породици, безбедност, социјална и здравствена заштита.

*Уставом Републике Србије*<sup>17</sup> забрањена је дискриминација и прописано је да су пред Уставом и законом сви једнаки, као и да свако има право на једнаку законску заштиту, без дискриминације.<sup>18</sup> Уставом је забрањена свака дискриминација, непосредна или посредна, по било ком основу, а нарочито по основу расе, пола, националне припадности, друштвеног порекла, рођења, вероисповести, политичког или другог уверења, имовног стања, културе, језика, старости и психичког или физичког инвалидитета.<sup>19</sup> Уставом је изричито прописано да се не сматрају дискриминацијом посебне мере које Република Србија може увести ради постизања пуне равноправности лица или групе лица која су у суштински неједнаком положају са другим грађанима.<sup>20</sup> Уставом је прописано да држава јемчи равноправност жена и мушкараца и развија политику једнаких могућности.<sup>21</sup>

*Закон о забрани дискриминације*<sup>22</sup> је општи закон којим је успостављен свеобухватан систем заштите од дискриминације. Овим законом је уређена општа забрана дискриминације, облици и случајеви дискриминације, као и поступци заштите од дискриминације.<sup>23</sup> Прописани су и посебни случајеви дискриминације<sup>24</sup>, између осталог, дискриминација на основу пола, рода и родног идентитета,<sup>25</sup> која постоји ако се поступа противно начелу родне равноправности, односно, начелу поштовања једнаких права и слобода жена и мушкараца у политичком, економском, културном и другом аспекту јавног, професионалног, приватног и породичног живота. Забрањено је ускраћивање права или јавно или прикривено признавање погодности у односу на пол, односно, род и родни идентитет или због промене пола, односно, прилагођавања пола родном идентитету, као и због трудноће, породилског одсуства, одсуства ради неге детета или посебне неге детета. Забрањено је и физичко и друго насиље, експлоатација, изражавање мржње, омаловажавања, уцењивање и узнемиравање с обзиром на пол, односно, род и родни идентитет, као и јавно заговарање, подржавање и поступање у складу са предрасудама, обичајима и другим друштвеним

<sup>17</sup> „Службени гласник РС“, бр. 98/2006

<sup>18</sup> Члан 21. ст. 1. и 2. Устава Републике Србије

<sup>19</sup> Чл. 21. ст. 3. Устава Републике Србије

<sup>20</sup> Чл. 21. ст. 4. Устава Републике Србије

<sup>21</sup> Чл. 15. Устава Републике Србије

<sup>22</sup> „Службени гласник РС“, бр. 22/2009 и 52/2021

<sup>23</sup> Дискриминација је дефинисана као свако неоправдано прављење разлике или неједнако поступање, односно пропуштање (искључивање, ограничавање или давање првенства), у односу на лица или групе лица, као и на чланове њихових породица или њима блиска лица, на отворен или прикривен начин, а које се заснива на раси, боји коже, прецима, држављанству, националној припадности или етничком пореклу, језику, верским или политичким убеђењима, полу, роду, родном идентитету, сексуалној оријентацији, полним карактеристикама, нивоу прихода, имовном стању, рођењу, генетским особеностима, здравственом стању, инвалидитету, брачном и породичном статусу, осуђиваности, старосном добу, изгледу, чланству у политичким, синдикалним и другим организацијама и другим стварним или претпостављеним личним својствима. Члан 2. став 1. тачка 1. Закона о забрани дискриминације

<sup>24</sup> Чл. 15-27 Закона о забрани дискриминације

<sup>25</sup> Чл. 20. Закона о забрани дискриминације

обрасцима понашања који су засновани на идеји подређености или надређености полова, односно, стереотипних улога полова.

*Законом о родној равноправности*<sup>26</sup> прописане су мере политике за остваривање и унапређивање родне равноправности, врсте планских аката у области родне равноправности и начин извештавања о њиховој реализацији, институционални оквир за остваривање родне равноправности, надзор над применом закона и друга питања од значаја за остваривање и унапређивање родне равноправности. Према одредбама овог закона, родна равноправност подразумева једнака права, одговорности и могућности, равномерно учешће и уравнотежену заступљеност жена и мушкараца у свим областима друштвеног живота, једнаке могућности за остваривање права и слобода, коришћење личних знања и способности за лични развој и развој друштва, једнаке могућности и права у приступу робама и услугама, као и остваривање једнаке користи од резултата рада, уз уважавање биолошких, друштвених и културолошки формираних разлика између мушкараца и жена и различитих интереса, потреба и приоритета жена и мушкараца приликом доношења јавних и других политика и одлучивања о правима, обавезама и на закону заснованим одредбама, као и уставним одредбама. Законом је операционализован процес увођења родне перспективе прописивањем обавезе усвајања посебних мера, родно одговорног буџетирања, прикупљања родно сензитивних података и усвајања планских аката.

Закон о родној равноправности прописује опште и посебне мере за остваривање и унапређивање родне равноправности<sup>27</sup>, а у посебном поглављу *Спречавање и сузбијање родно заснованог насиља* (чл. 51-58) осим забране насиља на основу пола, полних карактеристика, односно рода и насиља над женама у приватној и јавној сфери, прописане су посебне мере и програми, као и опште и специјализоване услуге подршке. Финансијска средства за организовање и спровођење специјализованих услуга обезбеђују се у буџетима Републике Србије, аутономне покрајине и јединице локалне самоуправе.

Закони који непосредно регулишу питања значајна за спречавање и борбу против родно заснованог насиља над женама и насиља у породици су: Закон о потврђивању Конвенције Савета Европе о спречавању и борби против насиља над женама и насиља у породици<sup>28</sup> и *Закон о спречавању насиља у породици*<sup>29</sup> који насиље у породици дефинише као акт физичког, сексуалног, психичког или економског насиља учиниоца према лицу са којим се учинилац налази у садашњем или ранијем брачном или ванбрачном или партнерском односу или према лицу са којим је крвни сродник у правој линији, а у побочној линији до другог степена или са којим је сродник по тазбини до другог степена или коме је усвојитељ, усвојеник, храњеник или хранитељ или према другом лицу са којим живи или је живео у заједничком домаћинству. Циљ овог закона је да на општи и јединствен начин уреди организацију и поступање државних органа и установа и тиме омогући делотворно спречавање насиља у породици и хитну, благовремену и делотворну заштиту и подршку жртвама насиља у породици.

Питања од значаја за заштиту и спречавање родно заснованог насиља регулишу и Кривични законик<sup>30</sup>, Законик о кривичном поступку<sup>31</sup>, Закон о парничном поступку<sup>32</sup>, Породични закон<sup>33</sup>,

<sup>26</sup> „Службени гласник РС“, бр. 52/2021

<sup>27</sup> Члан 8-12. ЗРР

<sup>28</sup> „Службени гласник РС – међународни уговори“, бр. 12/13.

<sup>29</sup> „Службени гласник РС“, бр. 94/2016

<sup>30</sup> „Службени гласник РС“ бр. 85/2005, 88/2005 – испр., 107/2005 – испр. 72/2009, 111/2009, 121/2012, 104/2013, 108/2014 и 94/2016.

<sup>31</sup> „Службени гласник РС“, бр. 72/2011, 101/2011, 121/2012, 32/2013, 45/2013, 55/2014 и 35/2019.

Закон о посебним мерама за спречавање вршења кривичних дела против полне слободе према малолетним лицима<sup>34</sup>, Закон о оружју и муницији<sup>35</sup>, Закон о јавном реду и миру<sup>36</sup>, Закон о малолетним учиниоцима кривичних дела и кривичноправној заштити малолетника<sup>37</sup>, Закон о програму заштите учесника у кривичном поступку<sup>38</sup>, Општи протокол о поступању и сарадњи установа, органа и организација у ситуацијама насиља над женама у породици и у партнерским односима<sup>39</sup>, Посебни протокол о поступању полицијских службеника у случајевима насиља над женама у породици и у партнерским односима<sup>40</sup>, Посебан протокол Министарства здравља за заштиту и поступање са женама које су изложене насиљу (2010)<sup>41</sup>, Посебан протокол о поступању центара за социјални рад - органа старатељства у случајевима насиља у породици и насиља над женама у партнерским односима<sup>42</sup>, Општи протокол за заштиту деце од злостављања и занемаривања (2005) и посебни протоколи о поступању различитих система<sup>43</sup> и др.

**Породични закон**<sup>44</sup> најпре чланом 10. предвиђа општу забрану насиља у породици и да свако има право на заштиту од истог. Затим, члановима 197. до 200. истог закона посебно је прописана заштита од насиља у породици и мере заштите, а члановима 283. до 289. уређен је поступак у спору за заштиту од насиља у породици.

Чланом 194. **Кривичног законика**<sup>45</sup> прописано је кривично дело Насиље у породици. Дакле, предвиђен је основни облик овог дела у ставу 1. чл. 194, три тежа облика, и један посебан облик овог дела из става 5. Такође, одређено је ко се сматра чланом породице у смислу одредаба овог закона, а значај овог је у одређивању заштитног објекта конкретного дела. Појам члана породице одређен је чланом 112. став 28. Кривичног законика. Насиље у породици обухваћено је и другим кривичним делима предвиђеним Кривичним закоником.

**Законом о бесплатној правној помоћи**<sup>46</sup> је бесплатна правна помоћ дефинисана као правна помоћ коју корисник остварује без накнаде сагласно одредбама овог закона. Закон предвиђа да помоћ може да се пружи и ако је реч о лицу које остварује правну заштиту од насиља у породици. Бесплатну правну помоћ пружају адвокатура и службе правне помоћи у јединицама локалне самоуправе, удружења могу пружати бесплатну правну помоћ само на основу одредби закона који уређују право азила и забрану дискриминације, а у име удружења је пружају адвокати.

<sup>32</sup> „Службени гласник РС“, бр.72/2011, 49/2013 – одлука УС, 74/2013 – одлука УС, 55/2014, 87/2018 и 18/2020.

<sup>33</sup> „Службени гласник РС“, бр.18/2005, 72/2011 – др.закон и 6/2015.

<sup>34</sup> „Службени гласник РС“, бр.32/2013.

<sup>35</sup> „Службени гласник РС“, бр. 20/2015, 10/2019 и 20/2020.

<sup>36</sup> „Службени гласник РС“, бр. 6/2016, 24/2018.

<sup>37</sup> „Службени гласник РС“, бр.25/ 2005

<sup>38</sup> „Службени гласник РС“, бр.85/2005

<sup>39</sup> Доступно на: <https://www.minrzs.gov.rs/sites/default/files/2018-11/Opsti%20protokol%20nasilje%20u%20porodici.pdf>

<sup>40</sup> Доступно на: [https://www.paragraf.rs/propisi/posebni\\_protokol\\_o\\_postupanju\\_policijskih\\_sluzbenika\\_u\\_zastiti\\_maloletnih\\_lica\\_od\\_zlostavljanja\\_i\\_zanemarivanja.html](https://www.paragraf.rs/propisi/posebni_protokol_o_postupanju_policijskih_sluzbenika_u_zastiti_maloletnih_lica_od_zlostavljanja_i_zanemarivanja.html)

<sup>41</sup> Доступно на: <https://www.minrzs.gov.rs/sites/default/files/2018-11/Posebni%20protokol%20zdravlje.pdf>

<sup>42</sup> Доступно на: <http://www.zavodsz.gov.rs/sr/resurs-centar/propisi-od-zna%C4%8Daja-za-socijalnu-za%C5%A1titu/ostali-propisi/>

<sup>43</sup> Доступно на <https://www.minrzs.gov.rs/sr/dokumenti/predlozi-i-nacrti/sektor-za-brigu-o-porodici-i-socijalnu-zastitu/zastita-dece-od>

<sup>44</sup> „Сл. гласник РС“, број 18/2005, 72/2011-др. закон и 6/2015

<sup>45</sup> „Сл. гласник РС“, бр. 85/2005, 88/2005-испр., 107/2005-испр., 72/2009, 111/2009, 121/2012, 104/2013 и 108/2014

<sup>46</sup> „Службенигласник РС“, бр. 87/2018

Један од најважнијих закона за обезбеђивање услуга жртвама родно заснованог насиља и насиља у породици је *Закон о социјалној заштити*<sup>47</sup>. Закон је омогућио преношење одређених надлежности у социјалној заштити на покрајину и локалне самоуправе, а предвиђа да се средства за обављање делатности обезбеђују у буџету Републике Србије, аутономне покрајине и ЈЛС. Закон, такође, прописује да је развој услуга у заједници усмерен ка потребама корисника/ца, а омогућује увођење организација цивилног друштва и приватних предузећа у систем социјалне заштите као нових пружалаца услуга. Законом је прописано да сваки појединац и породица којима је неопходна друштвена помоћ и подршка ради савладавања социјалних и животних тешкоћа и стварања услова за задовољење основних животних потреба имају право на социјалну заштиту, која се обезбеђује пружањем услуга социјалне заштите и материјалном подршком (чл. 4). Дефинисане су услуге социјалне заштите, између осталог и услуге смештаја, укључујући и смештај у прихватилиште и друге врсте смештаја (чл. 40) које обезбеђује Република Србија, аутономна покрајина и јединица локалне самоуправе (чл. 47). Услугу смештаја у прихватилиште обезбеђује ЈЛС (чл. 55). Такође је предвиђено да ЈЛС, између осталог, финансира дневне услуге у заједници, саветодавно-терапијске и социјално-едукативне и остале услуге социјалне заштите у складу са потребама корисника/ца (чл. 209). Закон о социјалној заштити предвиђа сарадњу пружалаца услуга социјалне заштите са здравственим и образовним установама, полицијом, правосудјем и другим државним органима (чл. 7), пружање међусекторских услуга (чл. 58), оснивање социјално здравствених установа – организационих јединица (чл. 60), док центар за социјални рад врши упућивање корисника (чл. 69).

Према *Закону о локалној самоуправи*<sup>48</sup>, локална самоуправа је право грађана да непосредно и преко слободно изабраних представника управљају јавним пословима од непосредног, заједничког и општег интереса за локално становништво, као и право и обавеза органа локалне самоуправе да у складу са законом, планирају, уређују и управљају јавним пословима који су у њиховој надлежности и од интереса за локално становништво (чл. 2). Закон прописује да се ЈЛС, преко својих органа, стара о задовољавању потреба грађана у области социјалне и дечије заштите, о остваривању потреба особа са инвалидитетом и заштитом права осетљивих група, а такође о заштити и унапређењу људских и мањинских права и о родној равноправности (чл. 20). У надлежности општина и градова је и оснивање установа (чл. 32) у области социјалне заштите и праћење и обезбеђивање њиховог функционисања, давање дозвола за почетак рада установа социјалне заштите које оснивају друга правна и физичка лица, утврђивање испуњености услова за пружање услуга, утврђивање норматива и стандарда за обављање делатности установа чији је оснивач, као и доношење прописа о правима у социјалној заштити.

*Законом о планском систему*<sup>49</sup> уређује се плански систем Републике Србије, односно, управљање системом јавних политика и средњерочно планирање, врсте и садржина планских докумената које у складу са својим надлежностима предлажу, усвајају и спроводе сви учесници у планском систему, међусобна усклађеност планских докумената, поступак утврђивања и спровођења јавних политика и обавеза извештавања о спровођењу планских докумената, као и сходна примена обавезе спровођења анализе ефеката на прописе и на вредновање учинака тих прописа.<sup>50</sup> Документ јавних политика јесте плански документ којим учесници у планском систему, у складу са својим надлежностима, утврђују или разрађују већ утврђене јавне политике. Врсте докумената јавних политика јесу: 1) стратегија; 2) програм; 3) концепт политике и 4) акциони

<sup>47</sup> „Службени гласник РС“, бр. 24/2011

<sup>48</sup> „Службени гласник РС“, бр. 129/2007, 83/2014 – др. закон, 101/2016 – др. закон и 47/2018

<sup>49</sup> „Службени гласник РС“, бр. 30/2018

<sup>50</sup> Члан 1. Закона о планском систему



план.<sup>51</sup> Акциони план је документ јавне политике највишег нивоа детаљности, којим се разрађују стратегија или програм, у циљу управљања динамиком спровођења мера јавних политика које доприносе остваривању посебних циљева стратегије, односно програма.<sup>52</sup> Акциони план садржи следеће обавезне елементе<sup>53</sup>: 1) опште и посебне циљеве преузете из стратегије, односно програма који разрађује; 2) мере и активности за постизање општих и посебних циљева стратегије, односно програма, уз навођење пројеката ако се мере и/или активности спроводе кроз пројекте; 3) институције партнере одговорне за спровођење мера и активности, као и институцију носиоца која је одговорна за праћење спровођења и извештавање о спровођењу стратегије, односно програма који акциони план разрађује; 4) рок за завршетак предвиђених мера и активности; 5) потребна средства за спровођење мера, уз навођење извора финансирања за обезбеђена средства; 6) показатеље учинака на нивоу мера јавних политика, а по потреби и на нивоу активности; 7) информације о прописима које би требало донети односно изменити како би се реализовале мере јавне политике; 8) друге елементе прописане подзаконским актом Владе.

Родна анализа је саставни део процеса увођења родно одговорног буџетирања у Републици Србији, које је дефинисано *Законом о буџетском систему*<sup>54</sup>. Према одредбама овог закона, родно одговорно буџетирање представља увођење принципа родне равноправности у буџетски процес, што подразумева родну анализу буџета и реструктурирање прихода и расхода са циљем унапређења родне равноправности<sup>55</sup>.

***Стратегија за спречавање и борбу против родно заснованог насиља према женама и насиља у породици за период 2021-2025. године у Републици Србији***<sup>56</sup> са акционим планом предвиђа више мера и активности чији су носиоци јединице локалне самоуправе. Национална стратегија у овој области је кровни оквир за дефинисање Локалног акционог плана за спречавање и борбу против родно заснованог насиља над женама и насиља у породици.

Следеће мере из Стратегије Републике Србије од посебне су важности за анализу потребних мера и активности које могу бити обухваћене Локалним акционим планом:

мера 1.1 - подизање свести јавности о узроцима, распрострањености и штетним последицама родно заснованог насиља према женама и насиља у породици и других облика родно заснованог насиља;

мера 1.2 - унапређење разумевања и знања доносилаца одлука, надлежних институција и установа о узроцима, распрострањености и последицама родно заснованог насиља према женама и насиља у породици;

мера 2.3 - унапређење општих услуга за жене жртве родно заснованог насиља према женама и насиља у породици кроз дефинисање стандарда рада и обезбеђивање доступности услуга женама из осетљивих група;

<sup>51</sup> Члан 10. Закона о планском систему

<sup>52</sup> Члан 18. Закона о планском систему. Акциони план се ревидира по потреби, у складу са резултатима праћења спровођења и резултатима ex-post анализе ефеката јавне политике, односно, у случају да се утврди потреба, приступа се припреми његових измена и допуна. Ревизијом акционог плана мењају се појединачни елементи садржаја акционог плана, као што су активности, рокови и институције одговорне за спровођење активности.

<sup>53</sup> Члан 19. Закона о планском систему

<sup>54</sup> „Службени гласник РС“, бр. 54/2009, 73/2010, 101/2010, 101/2011, 93/2012, 62/2013, 63/2013 - испр, 108/2013, 142/2014, 68/2015 – др. закон, 103/2015, 99/2016, 113/2017, 95/2018, 31/2019, 72/2019 и 149/2020

<sup>55</sup> Чл. 2. ст. 1. тач. 58в Закона о буџетском систему

<sup>56</sup> „Службени гласник РС“, бр. 47/2021

мера 2.4 - унапређење специјализованих услуга за жене жртве родно заснованог насиља према женама и насиља у породици кроз дефинисање стандарда рада и обезбеђивање доступности услуга женама из осетљивих група.

Током израде овог Локалног акционог плана Аутономна Покрајина Војводина је била у процесу усвајања Програма за заштиту жена од насиља у породици и партнерским односима и других облика родно заснованог насиља за период од 2023-2026. године.

*Одлуком о равноправности полова Града Новог Сада*<sup>57</sup> прописано је да је Град дужан да у оквиру својих надлежности ствара једнаке могућности за остваривање равноправности што подразумева и сарадњу са надлежним градским органом за планирање средстава за родно одговорно буџетирање, као и да прати остваривање равноправности и да предузима мере и активности за подстицање и унапређење равноправности полова (чл. 3). Град може да предузима посебне мере ради отклањања или ублажавања суштински неједнаког положаја (чл. 4), а дужан је да отклања све облике неправилности у погледу положаја и права жена и мушкараца и предузима мере против насиља које се заснива на полу, против узнемиравања и сексуалног узнемиравања, сексуалног уцењивања и дискриминације на основу пола (чл. 5). Принцип равноправности интегрише се у све стратешке документе, а у поступку њихове израде прибавља се мишљење Комисије за родну равноправност (чл. 8).

Један од четири циља Локалног акционог плана за родну равноправност Града Новог Сада за период 2019-2020. године<sup>58</sup> односио се на унапређење безбедности жена у оквиру којег су и два посебна циља: Подизање свести јавности и развијање нулте толеранције на насиље у породици и друге облике родно заснованог насиља; Унапређење заштите и подршке жртвама насиља у породици и других облика родно заснованог насиља.

Скупштина Града Новог Сада на седници одржаној 23. децембра 2021. године, донела је Локални акциони план за социјално укључивање Рома и Ромкиња у Граду Новом Саду за период 2021-2022. године („Службени лист Града Новог Сада“, број 59/21). Локалним акционим планом дефинишу се основни правци деловања Града Новог Сада у области социјалног укључивања Рома и Ромкиња, као и конкретне мере и активности за побољшање положаја и квалитета живота припадника ромске заједнице, уз јасне механизме за праћење остваривања постављених циљева.

### **Институционални оквир за унапређење родне равноправности у Граду Новом Саду**

У Граду Новом Саду формирана је Комисија за родну равноправност као стално радно тело Скупштине. Комисија за родну равноправност Града Новог Сада разматра предлоге одлука и других општих аката које доноси Скупштина са становишта унапређивања родне равноправности, прати остваривање родне равноправности, предлаже Скупштини активности и предузимање мера које се односе на остваривање политике једнаких могућности на нивоу Града.<sup>59</sup>

Из реда запослених у градској управи именовано је и лице задужено за родну равноправност које је надлежно да: прати спровођење политика и мера за остваривање и унапређивање родне равноправности из делокруга органа у којем је запослено, прати стање полне структуре запослених, саставља извештаје о достигнутом нивоу остваривања родне равноправности и извештаје доставља

<sup>57</sup> „Службени лист града Новог Сада“, бр.14/2017, доступно на:  
[http://www.novisad.rs/sites/default/files/documents/rodna\\_ravnopravnost.pdf](http://www.novisad.rs/sites/default/files/documents/rodna_ravnopravnost.pdf)

<sup>58</sup> Доступан на: <https://skupstina.novisad.rs/wp-content/uploads/2019/07/Doc-6-50-sednica.pdf>

<sup>59</sup> <https://skupstina.novisad.rs/komisija-za-rodnu-ravnopravnost/>

руководиоцу органа (који извештај доставља министарству), сарађује са министарством и телима за родну равноправност, припрема податке, анализе и материјале потребне за рад ових тела.

У Граду Новом Саду функционише Савет за јавни ред и мир и безбедност, као скупштинско радно тело које прати стање у овим и области противпожарне заштите на територији Града Новог Сада, разматра питања која се односе на обим и структуру учињених прекршајних и других кривичних дела којима се угрожава јавни ред и мир и безбедност, и у том циљу остварује сарадњу са одговарајућим министарствима Републике Србије, односно њиховим организационим јединицама на територији Града<sup>60</sup>.

### 3. МЕТОДОЛОГИЈА ИЗРАДЕ ЛОКАЛНОГ АКЦИОНОГ ПЛАНА

Тачком II Решења о образовању и именовању Радне групе за израду Локалног акционог плана за спречавање и борбу против насиља над женама и насиља у породици Града Новог Сада („Службени лист Града Новог Сада“ број 30/22) у Радну групу именовани су:

др Нада Падејски Шекеровић, руководитељка Прихватилиште за жене и децу угрожене породичним насиљем „Сигурна женска кућа“, Центар за социјални рад Града Новог Сада, председница;

Мирјана Василић, одборница у Скупштини Града Новог Сада, председница Комисије за родну равноправност и координаторка Женске одборничке мреже, чланица;

Бранка Алексић, запослена у Градској управи за опште послове Града Новог Сада, лице задужено за родну равноправност, чланица;

Љиљана Коковић, саветница Градоначелника Града Новог Сада и контакт особа за сарадњу са Покрајинским секретаријатом за социјалну политику, демографију и равноправност полова АП Војводине, чланица;

Марина Попов Иветић, Локални омбудсман Града Новог Сада, чланица;

Весна Ђурић, запослена у Градској управи за социјалну политику и дечију заштиту, чланица;

Бранислава Недељковић, запослена у Градској управи за здравство, чланица;

Вера Крстић, запослена у Градској управи за образовање, чланица;

Смиљана Кочић, заменица начелника Градске управе за привреду, чланица;

Гордана Моравски, директорица Бироа за пружање правне помоћи, чланица;

Данијела Филиповић, саветница за запошљавање, Национална служба за запошљавање, филијала Нови Сад, чланица;

Мирјана Дујмић, заменица тужиоца у Основном јавном тужилаштву у Новом Саду, чланица – именовану чланицу је услед одсуства са посла заменио Дамир Костовски, заменик тужиоца у Основном јавном тужилаштву у Новом Саду, члан;

Слободан Јосимовић, заменик тужиоца у Вишем јавном тужилаштву у Новом Саду, члан;

Далиборка Војводић Томовић, шефица Групе за сузбијање малолетничке делинквенције и насиља у породици, Полицијска управа у Новом Саду, чланица;

Ивана Зелић, Организација за подршку женама с инвалидитетом „...Из круга - Војводина“, чланица;

Александра Јовановић, Удружење грађана „Новосадска женска иницијатива“, чланица;

<sup>60</sup><https://skupstina.novisad.rs/savet-za-javni-red-i-mir-i-bezbednost/>

Наташа Игић, запослена у Градској управи за опште послове, Канцеларија за сарадњу са цивилним друштвом, чланица.

Процес израде ЛАП-а подржао је Покрајински секретаријат за социјалну политику, демографију и равноправност полова у оквиру пројекта „Интегрисани одговор на насиље над женама у Војводини – 3. фаза“.

Наведеним Решењем обавезани су органи Града Новог Сада, јавна предузећа, установе и остале организације чији је оснивач Град Нови Сад да, на захтев Радне групе, пруже стручну помоћ, податке и документацију у процесу израде нацрта Локалног акционог плана.

Радна група је на седнице позивала чланицу Градског већа за социјалну заштиту и бригу о породици и децу Данијелу Костић, председника Прекршајног суда у Новом Саду мр Каменка В. Козарског и директора Завода за хитну медицинску помоћ др Богдана Живановића.

Радна група за израду ЛАП-а састајала се шест пута у периоду од септембра 2022. до маја 2023. године.

Задаци Радне групе су били анализирање прописа и референтних докумената у вези са спречавањем и борбом против насиља над женама и насиља у породици; израда плана и програма рада Радне групе; дефинисање циљева, приоритета и мера за спровођење Закона о спречавању насиља у породици; спровођење консултативног процеса који ће омогућити демократичност, партиципативност и транспарентност у поступку израде Локалног акционог плана за спречавање и борбу против насиља над женама и насиља у породици Града Новог Сада; и израда нацрта Локалног акционог плана.

У процесу израде Акционог плана примењен је партиципативни метод, заступљен у свим фазама. Прва фаза израде плана обухватала је прикупљање података о броју жртава насиља у породици и поступању институција и организација у овим случајевима, као и о другим активностима у области заштите од насиља у породици у задатом периоду од 2019. до 2021. године. Друга фаза израде плана подразумевала је анализу и дискусију добијених података на ниву свих чланова групе. У трећој фази израде плана сви чланови групе су дефинисали предлоге циљева, мера и активности који ће бити обухваћени акционим планом, да би потом следила четврта фаза, у којој су предложени модели заједнички анализирани, мењани, како би се активним учешћем свих чланова и продуктивном дискусијом дошло до финалне верзије нацрта Локалног акционог плана.

Прикупљање података обављено је уз подршку локалних институција, организација и удружења са територије Града Новог Сада. Дефинисани су циљеви и активности у складу са правним оквиром за област родне равноправности, забране дискриминације и спречавања родно заснованог и породичног насиља, а нарочито са стратешким правцима дефинисаним у Стратегији за родну равноправност за период од 2021. до 2030. године, Стратегији за спречавање и борбу против родно заснованог насиља за период 2021-2025. године, као и са надлежностима локалне самоуправе. Као извори података коришћени су званични подаци Републичког завода за статистику, Националне службе за запошљавање, као и документација Града Новог Сада, органа и институција које се баве заштитом и подршком жртава родно заснованог насиља над женама и насиља у породици, Полицијске управе Нови Сад, Основног јавног тужилаштва у Новом Саду, Центра за социјални рад и невладиних организација.



#### 4. ОПИС СТАЊА И АНАЛИЗА ПРОБЛЕМА

Нови Сад је административни, привредни, научни и културни центар Аутономне Покрајине Војводине, други град по величини у Републици Србији. Нови Сад је вишенационална заједница, лидер је у информатичким технологијама, здравој храни, еколошком сектору, дистрибуцији и логистици, а такође је инкубатор иновација, центар сајамских и конгресних манифестација, али све више и туристички центар региона.<sup>61</sup> Нови Сад је носилац титула Омладинска престоница Европе 2019. године и Европска престоница културе 2021. године, а добитник је друге награде Повереника за заштиту равноправности за Општину/град једнаких могућности 2018. године. Град се налази на кључним воденим и копненим саобраћајницама. Кроз град пролази Коридор 10, који на свом основном правцу повезује осам, а са крацима још шест држава. Градску заједницу чине две градске општине: Нови Сад и Петроварадин и насељена места: Нови Сад, Футог, Ветерник, Бегеч, Кисач, Руменка, Степановићево, Каћ, Ченеј, Будисава и Ковиљ, Петроварадин, Сремска Каменица, Буковац, Лединци и Стари Лединци. Град је подељен на 47 месних заједница. У Новом Саду живи 367.121 становника<sup>62</sup> 25.375 више него на попису 2011. године. Резултати пописа становништва нису у тренутку писања ЛАП-а потпуно објављени, а процена половином 2021. године била је да у Новом Саду живи 191.623 жена.<sup>63</sup> Нови Сад је погодан у погледу квалитета живота, што показује чињеница да се сврстава међу развијеније градове и општине у неколико области у оквиру Индекса друштвеног развоја.

Град Нови Сад је потписивањем декларације о родном буџетирању 2016. године, преузео обавезу увођења родно одговорног буџетирања у буџет Града.<sup>64</sup> Процес постепеног увођења родно одговорног буџетирања почео је 2017. године у буџетским програмима Локални економски развој, Социјална и дечија заштита и Здравствена заштита. Од 2018. године родно одговорно буџетирање примењује се у програмима образовања, културе и информисања, а од 2019. године у програмима развоја спорта и омладине, као и комуналних делатности. Граду Новом Саду је 2021. године припало годишње признање Координационог тела за родну равноправност Владе Републике Србије, у категорији Родно одговорно буџетирање.

У овом делу Локалног акционог плана биће приказана анализа актуелног стања на основу података о насиљу над женама и насиљу у породици који су добијени у фази прикупљања података од органа, организација и институција, чији су представници чланови Радне групе.

##### 4. 1. Поступање Полицијске управе у Новом Саду у случајевима насиља у породици

Према подацима Полицијске управе (ПУ) у Новом Саду, укупан број догађаја у вези са спречавањем насиља у породици од 2019. до 2021. године је 7301, као што је приказано у Табели 1.

<sup>61</sup> Локални акциони план за родну равноправност Града Новог Сада за период 2019-2020. године

<sup>62</sup> Извор: <https://gradskeinfo.rs/broj-stanovnika-novog-sada-porastao-prema-poslednjem-popisu-25-12-2022/> (приступљено: 9.01. 2023.)

<sup>63</sup> Извор Републички завод за статистику, <https://publikacije.stat.gov.rs/G2020/Pdf/G202013047.pdf>, приступљено: 27.10. 2022.)

<sup>64</sup> Локални акциони план за родну равноправност за период 2019-2020. године

Табела 1. Укупан број догађаја у вези са спречавањем насиља у породици на територији ПУ у Новом Саду, у периоду од 2019. до 2021. године<sup>65</sup>

година	број догађаја
2019.	2.501
2020.	2.264
2021.	2.338

Табела 2: Број изречених, продужених и прекршених, као и врсте хитних мера донетих на територији ПУ у Новом Саду, у периоду од 2019. до 2021. године<sup>66</sup>

година	број изречених мера	број продужених мера	број прекршених мера	привремено удаљење учиниоца из стана	привремена забрана учиниоцу да контактира жртву
2019.	3.170	2.370	131	1.130	2.040
2020.	2.943	2.222	99	1.012	1.931
2021.	3.082	2.231	90	1.020	2.062

Табела 3: Жртве догађаја (према сродству) у вези са спречавањем насиља у породици на територији ПУ у Новом Саду, у периоду од 2019. до 2021. године<sup>67</sup>

Сродство жртве	година		
	2019.	2020.	2021.
Баба	24	18	18
Бивша супруга	210	195	206
Бивши супруг	55	59	39
Брат	86	86	101
Ћерка	240	188	211
Деда	11	4	9
Емотивни партнери	243	220	240
Храњеник	1	1	2
Мајка	228	197	219
Није специфицирано	45	26	18
Остало	141	174	179
Отац	164	164	147
Партнерски однос	25	14	28
Рођак	28	17	20
Сестра	92	99	97
Син	197	219	186

<sup>65</sup> Извор: МУП Републике Србије.

<sup>66</sup> Ibid.

<sup>67</sup> Ibid.

Снаја	32	27	31
Супруг	73	66	83
Супруг-невенчани	42	51	55
Супруга	558	476	447
Супруга-невенчана	321	330	323
Свекар	4	3	5
Свекрва	17	13	19
Таст	10	7	8
Ташта	22	17	12
Унук	9	4	12
Унука	10	7	9
Усвојилац	2	1	1
Зет	14	8	11

Табела 4. Старосна структура жртава у догађајима у вези са спречавањем насиља у породици на територији ПУ у Новом Саду, у периоду од 2019. до 2021. године<sup>68</sup>

година	Старосна структура жртве									Укупно
	до 14 година	15-17 година	18-20 година	21-30 година	31-40 година	41-50 година	51-60 година	61-70 година	преко 71 године	
2019.	219	106	125	449	614	535	391	276	166	2.881
2020.	242	98	113	444	573	437	346	280	127	2.660
2021.	222	100	114	485	581	464	317	262	170	2.715

Табела 5. Укупан број и полна структура жртава догађаја у вези са спречавањем насиља у породици евидентирани од стране ПУ у Новом Саду<sup>69</sup>

година	број жртава	мушки пол	женски пол
2019.	2.881	773	2.108
2020.	2.660	754	1.906
2021.	2.715	753	1.962

Табела 6. Број прекршаја из чл. 36 из Закона о спречавању насиља у породици у ПУ Нови Сад<sup>70</sup>

година	број захтева	број прекршаја
2019.	221	221
2020.	161	161
2021.	236	236

<sup>68</sup> Извор: МУП Републике Србије.

<sup>69</sup> Ibid.

<sup>70</sup> Извор: МУП Републике Србије.

#### 4. 2. Основно јавно тужилаштво – носилац примене Закона о спречавању насиља у породици

Према подацима Основног јавног тужилаштва (ОЈТ) у Новом Саду у периоду од 2019. до 2021. године обрађено је 1488 предмета у случајевима насиља у породици и сексуалног насиља.

У посматраном периоду од три године, у 90% случајева су жене оштећене<sup>71</sup> у поменутиим предметима, претежно са распоном година од 20. до 45. године, док се у мањем броју као жртве јављају деца и/или малолетна лица, као и особе старије доби. У односу на предмете где су оштећена мушка лица, претежно се ради о особама између 20. и 55. године живота. У преко 90% случајева пријава се подноси на записник у одређеној полицијској испостави, управи или станици од стране оштећеног лица, док се мали број пријава подноси од стране оштећених лица непосредно тужилаштву. Постоји и одређени број дописа од судова, центара за социјални рад или других институција који се сматрају кривичним пријавама, а који се подносе тужилаштву због постојања сумње да је извршено насиље у породици над неком особом.

Табела 7. Подаци о поступању ОЈТ у случајевима насиља у породици и сексуалног насиља у периоду од 2019. до 2021. године

година	број кривичних пријава за кривично дело насиље у породици и сексуално насиље	број оптужених лица за та кривична дела	број одбачаја кривичних пријава	број одустанака од тужби	број покренутих истрага за та кривична дела	број обустављених истрага	број правоснажно осуђених лица	број поступака који су покренути од стране ОЈТ за мере породично – правне заштите
2019.	382	255	218	-	27	6	227	1775
2020.	576	161	131	-	21	4	51	1573
2021.	530	97	139	-	31	7	32	1612

На територији надлежности ОЈТ у Новом Саду постоји једна полицијска управа и шест подручних полицијских станица. Према Закону о спречавању насиља у породици, ОЈТ је носилац рада Групе за координацију и сарадњу (ГКС) и сваког месеца се одржи седам састанака. На месечном нивоу се на састанцима ГКС обради око 150 предмета, од чега је око 100 предмета са територијалне надлежности ПУ Нови Сад, док се остатак предмета односи на подручне полицијске испоставе и/или станице. На састанцима ГКС се месечно донесе 20-25 *Индивидуалних планова заштите и подршке* у складу са Законом о спречавању насиља у породици. Састанку ГКС присуствују представници ОЈТ, представници месно надлежног Центра за социјални рад (ЦСР), Сигурне женске и/или Сигурне дечије куће, те представници ПУ и/или полицијске испоставе. На састанку се разматрају сви случајеви за конкретан месец који обухватају рад Одељења за борбу против насиља у породици и процењује ниво ризика за сваки појединачни случај, а за случајеве са високим ризиком од понављања или ескалације насиља се доноси Индивидуални план заштите и поршке жртве насиља.

<sup>71</sup> У кривичном законодавству Републике Србије примењује се термин „оштећени“ уместо термина „жртва.“



#### 4. 3. Више јавно тужилаштво

У периоду од 2019 до 2021. у Вишем јавном тужилаштву у Новом Саду поднете су кривичне пријаве против пунолетних учиниоца: 3 учиниоца кривичног дела (КД) убиство из члана 113 КЗ, против 8 учиниоца КД тешко убиство из члана 114 КЗ, против 11 учиниоца због КД силовање из члана 178 КЗ, против 3 учиниоца због КД обљуба с дететом из члана 180 КЗ, против 3 учиниоца због КД насиље у породици из члана 194 КЗ, против 2 учиниоца КД трговине људима, против 1 учиниоца КД прогањање, 1 учиниоца због КД приказивање, прибављање и поседовање порнографског материјала и искоришћавање малолетног лица за порнографију из члана 185 КЗ, за КД обљуба злоупотребом положаја поднета је пријава против 1 учиниоца (члан 181 КЗ) и за КД недозвољене полне радње из члана 182 КЗ поднета је пријава против 1 учиниоца. Исказана кривична дела извршена су од стране учиниоца према члановима њихових породица. У свим наведеним кривичним делима учиниоци су мушког пола. Више јавно тужилаштво је надлежно за гоњење најтежих кривичних дела са елементима родно заснованог насиља за које се може изрећи казна затвора од 10 година или тежа<sup>72</sup>.

#### 4. 4. Услуге социјалне и дечије заштите за жртве насиља у породици и друге угрожене категорије становништва

Град Нови Сад је препознатљив по високом степену социјалне бриге за угрожене категорије становништва и улагањима у развој услуга социјалне заштите. Развијен систем социјалне и дечије заштите огледа се кроз добро организоване установе, стручни кадар, број и разноврсност услуга, као и кроз издвајања из буџета да би се већ развијена и разноврсна социјална помоћ грађанима и подршка породици и деци, у складу са законом, несметано наставила и унапредила, финансирањем програма за унапређења социјалне заштите.

Укупан број корисника социјалне заштите на евиденцији Центра за социјални рад у Новом Саду на крају 2021. године био је 22.417 или 6,2% од укупног броја становника. Међу корисницима социјалне заштите је више жена. Од укупног броја корисника социјалне заштите жена је 12.468, а мушкараца 9.949.<sup>73</sup> Број корисника новчане социјалне помоћи се од 2019. до 2021. године незнатно смањило. У наведеном периоду смањен је и број деце која користе дечији додаток.<sup>74</sup>

На нивоу Града, у оквиру Градске управе за социјалну и дечију заштиту, обезбеђује се низ права и услуга, који доприносе ублажавању сиромаштва социјално угрожених грађана, према одређеним приоритетима, породице које остварују право на новчану социјалну помоћ и дечији додаток, породице са троје и више деце, стари, особе са инвалидитетом. Град Нови Сад преко Градске управе за социјалну и дечију заштиту финансира и организује лепезу услуга за децу и младе са сметњама у развоју и одрасле и старије особе са тешкоћама. Иако Град има развијене услуге социјалне заштите, и у наредном периоду се планира унапређење постојећих и развијање нових услуга социјалне заштите, у складу са потребама грађана, заснованој на бољој доступности, квалитету и већем обухвату, пре свега развој услуга које подржавају живот у природној породици, као и услуга подршке за самосталан живот и подстицање социјалне укључености.

<sup>72</sup> Подаци прикупљени од Вишег јавног тужилаштва у Новом Саду у процесу израде ЈАП-а.

<sup>73</sup>Извор: Републички завод за социјалну заштиту у оквиру DevInfo базе, август 2022.

<sup>74</sup>DevInfo база, август 2022.

На нивоу Града, у оквиру Градске управе за социјалну и дечију заштиту, у складу са Одлуком о социјалној заштити и Одлуком о финансијској подршци породици са децом, обезбеђује се низ права и услуга, према опредељеним приоритетима, у области социјалне и дечије заштите.

Услуге социјалне заштите су:

1. дневне услуге у заједници: дневни боравак, помоћ у кући, свратиште за децу улице;
2. услуге подршке за самосталан живот: становање уз подршку, саветодавно-терапијске и социјално-едукативне услуге, услуге смештаја - смештај у прихватилиште и друге услуге социјалне заштите.

Одлуком о правима на финансијску подршку породици са децом<sup>75</sup> уређено је да су права на финансијску подршку породици са децом: новчана помоћ за прво дете, новчана помоћ за тројке, новогодишња новчана помоћ, новогодишњи поклон, новчана помоћ поводом Дана Града, бесплатан боравак деце у предшколској установи, бесплатна исхрана деце у основним школама, помоћ у школовању даровитих ученика средњих школа и студената, финансијска подршка породици са децом уписаном у приватну предшколску установу и накнада трошкова за вантелесну оплодњу.

Град Нови Сад финансира програме удружења од интереса за Град, поред осталих, приоритетна група су удружења које се баве унапређењем положаја особа са инвалидитетом:

- програми удружења слепих, слабовидих и глувих особа, особа оболелих од параплегије, дистрофије, церебралне и дечије парализе и мултипле склерозе, ментално недовољно развијених особа, особа оболелих од аутизма и Дауновог синдрома, инвалида рада, бораца, цивилних инвалида рата, ратних војних инвалида и ратних и мирнодопских војних инвалида;
- програми дневне подршке у заједници који имају за циљ унапређење положаја особа са инвалидитетом, особа оболелих од ретких и тешких хроничних болести и чланова њихових породица, старих особа, лечених зависника, особа лечених од психотичних поремећаја и особа оболелих од ХИВ-а, и свих осталих социјално угрожених група;
- програми подршке за самосталан живот у друштву особа са инвалидитетом;
- програми подршке породици са децом којима се унапређују капацитети породице и обезбеђују услови да деца редовно похађају наставу у школи, заштита деце од злостављања, занемаривања и трговине људима;
- програми саветодавно-терапијске, социјално-едукативне и рехабилитационо-терапијске подршке ради побољшања квалитета живота или ублажавања неповољних животних околности различитих социјално угрожених група или појединаца, и програми заштите и унапређења положаја свих осталих социјално угрожених група и појединаца у складу са законом, сензибилизација јавности, послодаваца и потенцијалних донатора за проблеме наведених социјалних група, као и програми који доприносе реализацији Акционог плана приступачности Града Новог Сада.

Градска управа за социјалну и дечију заштиту прикупила је податке о броју жртава породичног насиља који су регистровани у систему социјалне заштите у оквиру Центра за социјални рад Града Новог Сада.

Табела 8. Подаци о броју жртава насиља у породици према полу и старости по годинама<sup>76</sup>

<sup>75</sup> „Службени лист Града Новог Сада“, бр. 68/17, 42/18, 58/19 и 54/20

<sup>76</sup> Подаци прикупљени од Градске управе за социјалну и дечију заштиту у процесу израде ЛАП-а.

година	Деца		Млади		Одрасли		Старији		УКУПНО		
	М	Ж	М	Ж	М	Ж	М	Ж	М	Ж	СВИ
2019.	204	228	30	134	182	682	49	100	465	1.144	1.609
2020.	202	187	28	149	197	784	79	97	506	1.217	1.723
2021.	165	223	34	138	206	838	72	111	477	1.310	1.787

Као што се запажа у табели 8, у 2021. години у Новом Саду број пријављених случајева породичног насиља над децом је износио 388, а број пријављених случајева породичног насиља над женама 1087.

Табела 9. Жене са инвалидитетом по старосној структури у периоду од 2019. до 2021. године<sup>77</sup>

година	Деца	Млади	Одрасли	Стари	Укупно
2019.	267	102	891	772	2.032
2020.	273	102	904	840	2.119
2021.	293	101	892	924	2.210

Када се анализира број пријава насиља у породици Центру за социјални рад Града Новог Сада према подносиоцу пријаве, у периоду од 2019. до 2021. године доследно се запажа исти тренд да највећи број пријава насиља у Центар долази из Полицијске управе у Новом Саду (грађани највише насиље пријављују полицији, а полиција по службеној дужности обавештава Центар), потом од чланова породице жртве, од органа старатељства по службеној дужности који је укључен у друге поступке са том породицом/лицем, и напослетку од стране саме жртве.

Истанбулском конвенцијом предвиђена је обавеза држава да обезбеде опште услуге подршке ради опоравка од насиља, а када је то неопходно, услуге правног и психолошког саветовалишта, финансијску помоћ, становање, образовање, обуку и помоћ приликом запошљавања, као и да обезбеде непосредне краткорочне и дугорочне специјализоване услуге подршке за све жене жртве насиља над женама и насиља у породици, као и за њихову децу. Опште услуге подршке за жртве насиља у породици подразумевају, пре свега, новчану социјалну помоћ, која је за незапослене жене жртве насиља важан економски ослонац да би могле напустити ситуацију насиља.

Град Нови Сад финансира следеће услуге за жртве насиља у породици:

- Саветодавно-терапијске и социјално-едукативне услуге пружа Саветовалиште за брак и породицу при Центру за социјални рад појединцима, паровима и породицама из домена брачног и породичног живота, као и женама и деци угроженим породичним насиљем,
- Финансијска помоћ (једнократна помоћ),
- Смештај у Прихватилиште за жене и децу угрожене породичним насиљем „Сигурна женска кућа“
- Смештај у Прихватилиште за децу „Сигурна дечија кућа“.

На основу Решења Скупштине Града Новог Сада на XVIII седници од 30. октобра 2009. године, објављено у Службеном листу Града Новог Сада број 46/2009 од 3. новембра 2009. године, донета је Одлука о проширењу делатности Центра за социјални рад Града Новог Сада у домену - остала социјална заштита у установама са смештајем – Прихватилиште са прихватном станицом

<sup>77</sup> Центар за социјални рад нема евиденцију о женама са инвалидитетом које су жртве насиља у породици.

Сигурна женска кућа. У организационој структури Центра, Сигурна женска кућа представља организациону јединицу Центра. Прихватилиште за жене и децу угрожене породичним насиљем „Сигурна женска кућа“ намењено је за привремени смештај корисница/ка и примарно неодложно осигурање њихове безбедности у кризној ситуацији изложености породичном насиљу.

Након осигурања безбедности корисника смештајем у прихватилиште, реализовањем планираних и временски дефинисаних програмских активности ради се на успостављању и одржавању доживљаја сигурности, на оснаживању корисника, превазилажењу кризне ситуације и изналагању одрживих решења за самосталан живот без насиља у заједници.

Услуга смештаја у прихватилиште намењена је одраслим жртвама насиља у породици женског пола и њиховој деци оба пола која су директно или индиректно изложена насиљу. Услуга прихватилишта се пружа жртвама психолошког, физичког, сексуалног, економског насиља или насиља прогањањем од стране члана/ова породице и може бити истовремено пружена броју од укупно двадесет корисника (жена и деце).

Осим услуге смештаја, корисницама се пружају услуге психолошке помоћи и подршке, индивидуално и групно саветовање, правно саветовање и заступање на суду, економско оснаживање и финансијска подршка, а запослени организују за кориснице лекарске прегледе уз обезбеђивање неопходне терапије, као и едукативне програме за кориснице и укључивање њихове деце у васпитно-образовни рад у предшколске и образовне установе. У 2021. години, месечно је у прихватишту боравило просечно 27 корисника, жена и деце.<sup>78</sup>

Специјализоване услуге подршке женама са искуством родно заснованог насиља, као што су услуге сигурних кућа/прихватилишта и СОС телефона, пружају државни органи и службе. Специјализоване услуге пружају и поједине женске НВО. СОС линија за жене жртве насиља функционише у оквиру Центра за заштиту одојчади, деце и омладине у Београду<sup>79</sup>, а при Министарству унутрашњих послова постоји бесплатна телефонска линија за пријављивање насиља у породици. У АП Војводини од 2012. функционише јединствени СОС телефон, којим управља Савез удружења – Мрежа „СОС Војводина” и има лиценцу за пружање услуге СОС телефона за жртве родно заснованог насиља. Чланице ове Мреже су и две новосадске организације: Из Круга - Војводина и СОС Женски центар - Нови Сад. Жене и девојке које су преживеле сексуално насиље услуге заштите и подршке могу да добију у центрима за жртве сексуалног насиља који функционишу једино на територији АП Војводине у четири здравствене установе. Жртве на једном месту добијају услугу здравственог збрињавања и судско-медицинских прегледа, као и психо-социјалну и правну подршку коју пружају обучене саветнице из НВО Центар за подршку женама из Кикинде. Услуге су доступне 24 часа, седам дана у недељи, у складу са Истанбулском конвенцијом.<sup>80</sup> Рад Центара за жртве сексуалног насиља подразумева пружање психосоцијалне подршке усмерене на опоравак од трауматског искуства жртава<sup>81</sup>. Центри за жртве сексуалног функционишу у општим болницама у Сремској Митровици, Зрењанину и Кикинди, а један на Клиници за гинекологију и акушерство у Новом Саду, Клиничког центра Војводине.<sup>82</sup>

<sup>78</sup> Извор: Програм за заштиту жена од насиља у породици и партнерским односима и других облика родно заснованог насиља у Аутономној Покрајини Војводини за период од 2023. до 2026. године.

<sup>79</sup> Ibid.

<sup>80</sup> Конвенција СЕ о спречавању и борби против насиља над женама и насиља у породици у чл. 25 обавезује државу потписницу да предузме законодавне и друге мере ради омогућавања „отварања одговарајућих, лако доступних кризних центара за случајеве силовања, односно центара за жртве сексуалног насиља, који у довољно великом броју жртава обезбеђују услугу лекарског и лабораториског прегледа, подршку у случају трауме и саветовање.“

<sup>81</sup> Доступно на: <http://www.cpz.rs/service/centar-za-zrtve-seksualnog-nasilja/>

<sup>82</sup> У Центру за жртве сексуалног насиља у Новом Саду је од 2020. до краја 2022. године евидентирано 37 жртава сексуалног насиља.



#### 4. 5. Правна помоћ за жртве насиља у породици

У складу са Законом о бесплатној правној помоћи („Сл. гласник РС“, бр. 87/2018) формирана је канцеларија у оквиру Градске управе за опште послове за пријем грађана у којој раде овлашћена лица надлежна за одлучивање о захтеву за одобравање бесплатне правне помоћи (овлашћено лице). За сваки поднети захтев овлашћено лице доноси решење којим странке упућују на регистроване пружаоце правне помоћи: Биро за пружање правне помоћи Града Новог Сада; адвокате, по редоследу са листе пружалаца бесплатне правне помоћи који води Адвокатска комора Србије.

Истовремено, Биро за пружање правне помоћи пружа услуге правне помоћи и заступања на суду за жртве насиља у породици. У табели 9 је приказан број жртава које су се обратиле Бироу за пружање бесплатне правне помоћи.

Табела 10: Број захтева који су од 2019-2021. године поднети Бироу за пружање правне помоћи због проблема насиља у породици<sup>83</sup>

Врста услуге	2019	2020	2021
Број жртава које су се обратиле за помоћ	681	378	420
Број заступања годишње	61	45	59
Број заступања годишње у поступку заштите од насиља	25	13	36
Помоћ која је пружена жртвама насиља у породици у виду:			
- Усмених савета	681	378	420
- Састављања поднесака (захтева, тужби, жалби, молби)	654	364	386

Кад је реч о насиљу у породици, Бироу за пружање правне помоћи, у наведеном периоду, обраћале су се само жене.

#### Локални омбудсман и притужбе омбудсману

Локалном омбудсману Града Новог Сада за три године обратило се 1815 грађана и грађанки због различитих проблема. Ниједна притужба није поднета због породичног насиља.<sup>84</sup> Око половине притужби поднеле су жене што је приказано у следећој табели.

Табела 11. Број притужби Локалном омбудсману по годинама, разврстане према полу

година	Број притужби - жене	Број притужби - мушкарци	Остало (правна лица, анонимне притужбе)	Укупно
2019.	251	312	24	587
2020.	335	291	44	670
2021.	260	263	35	558

<sup>83</sup>Подаци Бироа за пружање правне помоћи у оквиру припрема ЛАП-а.

<sup>84</sup>Податке је доставио Локални омбудсман Града Новог Сада у току процеса израде ЛАП-а.

#### 4. 6. Поступање здравствених установа у случајевима насиља и сумњи на насиље<sup>85</sup>

Од 2021. године здравствене установе уносе Пријаву о сумњи на злостављање у базу Сервис јавног здравља РС. Здравствене установе су у обавези да воде књигу евиденције о случајевима насиља или сумње на насиље/злостављање и да посредством ове базе достављају Институту за јавно здравље Војводине податке о документованом насиљу, процени ризика и предузетим мерама. У Сервису јавног здравља постоји податак о томе да ли је починилац познат жртви, а уколико јесте наводи се однос у коме се налазе (муж, бивши муж, садашњи партнер, бивши партнер, истополни партнер, отац, син, рођак, старатељ).

Здравствени радници попуњавају следеће обрасце: Образац за евидентирање и документовање насиља, који се накнадно доставља Институту за јавно здравље Србије, преко електронске платформе Сервис јавног здравља. Образац за евидентирање и документовање породичног насиља је приступачан у електронском картону – Пријава сумњи на злостављање, предложен од стране Министарства здравља РС и даље се шаље Центру за социјални рад и Институту за јавно здравље Србије. Поред попуњавања Обрасца за евидентирање и документовање насиља, поједине установе обавештавају главну сестру која води *Књигу евиденције о случајевима насиља или сумње на насиље/злостављање* и помоћника за здравство који даље обавештавају особу одговорну за унос података о случајевима насиља у електронску платформу Сервис јавног здравља. Такође се попуњава записник о узорковању и евидентирању сексуалног насиља који се даље доставља Вишем јавном тужилаштву који је дао налог за преглед.

Током три године (2019-2021) у здравственим установама у Новом Саду је регистровано 532 пријаве насиља. Подаци указују да су жртве насиља већином жене и девојчице – 505. Све жртве насиља су добиле услуге лекарског прегледа, а у зависности од потребе у конкретном случају, пружене су и следеће услуге: лабораторијски тестови, узорковање материјала (Rape Kit), фото документовање, снимање/рентген, психијатријски преглед, разговор са психологом, хируршке интервенције и смернице о правној и психолошкој помоћи.

Табела 12: Број пријава насиља у здравственим установама за 2019, 2020. и 2021. годину

година	Број пријава жртава	Жене	Девојчице	Мушкарци	Дечаци
2019	162	134	8	-	20
2020	229	222	3	1	3
2021	141	135	3	1	2
Укупно	532	491	14	2	25

У Заводу за хитну медицинску помоћ Нови Сад регистровано је укупно 283 случаја код којих је забележено насиље (68 пацијената у 2019. години, 134 пацијента у 2020. години и 81 пацијент у 2021. години). Подаци се односе на случајеве када је на лице места позвана Хитна медицинска помоћ због повреда које је особа задобила у контексту насиља у породици.

<sup>85</sup>Податке је прикупила Градска управа за здравство у току процеса израде ЛАП-а од следећих здравствених установа: Завода за хитну медицинску помоћ Нови Сад, Завода за здравствену заштиту студената Нови Сад, Дома здравља „Нови Сад“ Нови Сад, Клиничког центра Војводине и Института за јавно здравље Војводине.

Од укупног броја особа које су доживеле насиље, 281 је била женског, а 2 особе мушког пола (случајеви туче између оца и сина).

Завод за здравствену заштиту студената пружа услуге примарне здравствене заштите за око 53000 корисника, узраста 18-26 година - студенте Универзитета у Новом Саду, високих школа, приватних факултета и приватних високих школа, а од 2019 – 2021. године није било регистрованих пријава случајева насиља.

У Дому здравља „Нови Сад“ Нови Сад регистровано је 124 случаја код којих је забележено насиље (31 пацијент у 2019. години, 56 пацијената у 2020. години и 37 пацијената у 2021. години). Од укупног броја одраслих особа које су доживеле насиље, 124 жртве су биле жене.

У Клиничком центру Војводине регистровано је 86 пријављених случајева насиља (35 пацијената у 2019. години, 33 пацијената у 2020. години и 35 пацијената у 2021. години). Од укупног броја особа које су доживеле насиље, све жртве су биле женског пола.

Проблеми које су током пружања здравствене подршке жртвама уочили здравствени радници:

- када насиље пријављује треће лице, а жртва одбија преглед и да пријави насиље,
- проблеми током рада са малолетним жртвама сексуалног насиља и маргинализованим друштвеним групама,
- флукуација запослених у здравству,
- недостатак мотивације запослених у здравству, али и самих жртава да пријаве и документују насиље,
- погоршани услови рада током пандемије Ковид -19,
- непостојање интерсекторског протокола за поступање,
- недостатак континуиране психо-социјалне подршке жртава након преживљеног насиља често доводи до секундарне виктимизације.

Запослени у здравственим установама на територији Града Новог Сада у континуитету похађају бројне обуке са циљем унапређења поступања са жртвама насиља у породици. Између осталог, учествовали су на обукама у склопу акредитованих програма у сарадњи са Медицинским факултетом Универзитета у Новом Саду: „Улога здравственог сектора у заштити жене жртве породичног и родно заснованог насиља“ и на обуци о евиденцији родно заснованог насиља, организовану од стране Института за јавно здравље Србије.

#### **4.7. Поступање образовних установа поводом пријава насиља у породици**

Према подацима Градске управе за образовање Града Новог Сада, од 38 образовних установа у оквиру надлежности ове управе, у трима установама су евидентирани случајеви насиља у породици. У наведеним школама забележено је 12 пријава у односу на 6 дечака и 6 девојчица који су били жртве насиља у породици или се у моменту пријаве сумњало на постојање насиља у породици. Запослени у 19 образовних установа (основне школе, музичке школе, Школа за образовање и васпитање одраслих „Свети Сава“ и Школа за основно и средње образовање „Милан Петровић“) учествовали су у различитим обукама у вези са породичним и другим облицима родно заснованог насиља.

#### 4.8. Подаци о запослености и мерама активне политике запошљавања жртава насиља у породици

Обука и помоћ приликом запошљавања убраја се у опште услуге подршке ради опоравка од насиља, а Национална служба за запошљавање препозната је у Закону о спречавању насиља у породици као један од актера који може да учествује у планирању мера за заштиту и подршку жртава насиља у породици.

Према подацима добијеним од Националне службе за запошљавање, филијала Нови Сад (НСЗ), број незапослених лица укупно и број незапослених жена се смањује у посматраном периоду од 2019. до 2021. године.

Табела 13: Подаци о броју незапослених жена и жртава породичног насиља на евиденцији НСЗ

	2019.	2020.	2021.
Укупно незапослени	13932	13015	12970
Жене	8370	7968	7806
Жртве породичног насиља	14 (12 жене)	6 (5 жене)	18 (13 жене)

Припадност статусу жртава породичног насиља НСЗ утврђује на основу: правоснажне судске пресуде за лице над којим је извршено насиље; налаза/стручног мишљења надлежног центра за социјални рад којим се потврђује да је пријављено насиље у породици; тужбе које је поднело лице над којим је извршено насиље у породици; тужбе коју су по службеној дужности поднели Центар за социјални рад, Министарство унутрашњих послова или тужилаштво.

Постојећи програми и мере запошљавања жртава насиља обухватају јавне позиве/конкурсе које расписује НСЗ, а путем којих је могућа директна финансијска подршка послодавцима чији је приоритет запошљавање теже запошљивих категорија које су дефинисане мерама активне политике запошљавања. Тако се за *Програм субвенција за запошљавање незапослених лица из категорије теже запошљивих подразумева финансијски подстицај, у једнократном износу*, послодавцима из приватног сектора, искључиво за запошљавање незапослених лица: млади до 30 година старости – без завршеног средњег образовања, млади у домском смештају, хранитељским породицама и старатељским породицама; старији од 50 година; Роми/киње; особе са инвалидитетом; радно способни корисници новчане социјалне помоћи; незапослени који се налазе на евиденцији незапослених дуже од 12 месеци; жртве породичног насиља.

У осталим мерама приоритет за укључивање имају незапослена лица без квалификација и нискоквалификована лица, лица старости 50 и више година, дугорочно незапослена лица која траже посао дуже од 12 месеци, а посебно незапослена лица која траже посао дуже од 18 месеци, жене, посебно дугорочно незапослене жене, млади до 30 година старости, а посебно младе жене, млади без квалификација и нискоквалификовани, као и млади без радног искуства, особе са инвалидитетом, Роми/киње, корисници/е новчане социјалне помоћи и лица у статусу вишка запослених.

Такође, у мере активне политике запошљавања укључиваће се и незапослена лица из следећих категорија: млади у домском смештају, хранитељским и старатељским породицама, жртве породичног насиља, избегла и расељена лица, повратници према Споразуму о реадмисији, самохрани родитељи, супружници из породице у којима су оба супружника незапослена, родитељи деце са сметњама у развоју, бивши извршиоци кривичних дела.



Акциони план запошљавања Града Новог Сада је основни документ за спровођење активне политике запошљавања на територији Града Новог Сада, којим се дефинишу циљеви и приоритети и утврђују програми и мере који ће се реализовати, ради унапређења запошљавања и смањења незапослености<sup>86</sup>.

На основу овог плана, Град Нови Сад од 2019. године финансира обуку под називом Пасош компетенција, у коју се од 2020. године укључују и особе које су жртве породичног насиља. Пасош компетенција је начин да се путем обуке оснаже и едукују особе које су жртве трговине људима и жртве насиља у породици, да у процесу запошљавања упознају и препознају своје вештине и снаге, те да на тај начин буду спремније за тржиште рада и конкурентније у процесу тражења посла. Полазници/це добијају теоријска и практична знања, као и сертификат о завршеној обуци и о препознатим вештинама који, уз биографију, могу да предају потенцијалном послодавцу и на тај начин лакше долазе до запослења. Град Нови Сад обуке спроводи у Едукативном центру за обуку у професионалним и радним вештинама чији је оснивач Влада Аутономне Покрајине Војводине, у сарадњи са НСЗ. Током 2020. и 2021. године ову обуку је успешно завршило 9 полазника и све су жене. Такође, на основу Акционог плана запошљавања Града Новог Сада, Градска управа за привреду у сарадњи са НСЗ спроводи програме и мере активне политике запошљавања – Субвенције за отварање нових радних места, Организовање јавних радова од интереса за Град Нови Сад и Субвенције за запошљавање. Овим мерама и програмима подстиче се равноправнији положај на тржишту рада теже запошљивих лица, у које спадају и жртве породичног насиља, тако што та лица имају предност приликом спровођења конкурса и укључивања у наведене мере.

#### **4. 9. Активности организација цивилног друштва (НВО)<sup>87</sup>**

Град Нови Сад има развијену сарадњу са организацијама цивилног друштва, а од 2021. године у оквиру Градске управе за опште послове формирана је Канцеларија за сарадњу са цивилним друштвом која обавља послове који се односе на координирање успостављања механизма за дијалог са цивилним друштвом о питањима од заједничког интереса у локалној заједници, учествује у припреми и праћењу спровођења стратешких докумената који се односе на стварање подстицајног окружења за развој цивилног друштва, остваривање и унапређење сарадње јавног, приватног и цивилног сектора, праћење доношења прописа и аката којима се уређују услови за учешће цивилног друштва на конкурсима и у процесима доношења одлука, комуницирање и иницирање доношења прописа и других аката којима се уређује положај удружења и других организација цивилног друштва и др.

Канцеларија је на захтев Комисије за родну равноправност припремила списак организација цивилног друштва са територије Града Новог Сада у области родне равноправности које се, између осталог, баве женским правима и родно заснованим насиљем.

Основ за финансирање удружења и других организација цивилног друштва (ОЦД) од стране Града Новог Сада су плански, стратешки документи Града, док се ОЦД укључују у процес креирања јавних политика и кроз консултативне процесе, али и организовањем састанака са ОЦД. Јавни позиви за доделу средстава организацијама цивилног друштва се објављују на интернет страници Града Новог Сада и слањем јавног позива на порталу е-Управа, а средства за финансирање ОЦД се

<sup>86</sup>Подаци добијени од Градске управе за привреду у процесу израде ЛАП-а.

<sup>87</sup>Податке је доставила Канцеларија за сарадњу са цивилним друштвом Градске управе за опште послове у процесу израде ЛАП-а.

планирају у оквиру финансијског плана више организационих јединица у чијој је надлежности сарадња са различитим ОЦД.

**Организација за подршку женама са инвалидитетом „...Из круга - Војводина“<sup>88</sup>**, односно, стручни тим Службе за подршку и заштиту од родно заснованог насиља је у посматраном периоду од 2019. до 2021. године оснажила 523 жене (320 са и 203 без инвалидитета) изложених породичном насиљу пруживши женама 1.119 бесплатних специјализованих услуга подршке. У Табели 13 приказане су пружене услуге и број корисница у наведеном периоду.

Табела 14. Пружене услуге и број корисница са и без инвалидитета Службе за подршку и заштиту од родно заснованог насиља „...Из круга - Војводина“

врста услуге	2019			услуге	2020			услуге	2021			услуге	УКУПНО			услуге
	жене		Σ		жене		Σ		жене		Σ		жене		Σ	
	са	без			са	без			са	без			са	без		
специјализоване консултантске услуге путем СОС телефона	29	19	48	81	45	27	72	117	61	53	114	271	135	99	234	469
услуге адвокаткиње	8	24	32	56	28	21	49	74	31	30	61	110	67	75	142	240
услуге индивидуалне психолошке подршке	12	0	12	79	48	0	48	148	24	20	44	142	84	20	104	369
услуге групне психолошке подршке	12	2	14	7	13	4	17	24	9	3	12	10	34	9	43	41
УКУПНО	61	45	106		134	52	186		125	106	231		320	203	523	
УКУПНО	106			223	186			363	231			533	523			1.119

Служба за подршку и заштиту од родно заснованог насиља „...Из круга - Војводина“ током године пружи највише услуга специјализоване консултантске услуге путем СОС телефона, а најмање услуга групне психолошке подршке. Приметан је сталан раст броја пружених услуга специјализоване консултантске подршке путем СОС телефона и услуге индивидуалне психолошке подршке из године у годину, услуга адвокаткиње у последње три године, а број услуга групне психолошке подршке је приближан у свакој години. Највећи скок у броју пружених услуга специјализоване консултантске подршке путем СОС телефона и услуге индивидуалне психолошке подршке догодио се 2020. као последица пандемије, с тим што је број услуга специјализоване консултантске подршке путем СОС телефона скоро удвостручио и следеће године, а број индивидуалне психолошке подршке задржао на истом (увећаном) броју из 2020. године.

Иако је Служба за подршку и заштиту од родно заснованог насиља „...Из круга - Војводина“ првенствено основана да би пружала услуге женама са инвалидитетом изложеним родно заснованом насиљу, испочетка је већи број услуга пружала женама без инвалидитета него женама са инвалидитетом, тај однос се мења у корист жена са инвалидитетом од 2018. године. Данас је однос пружених услуга женама са инвалидитетом и женама без инвалидитета приближно 60% према 40% у корист жена са инвалидитетом. Сматрамо да је овој промени допринео наш рад на чињењу

<sup>88</sup> Податке је доставила организација „...Из круга – Војводина“ у току процеса израде ЈАП-а.

видљивим насиља над женама са инвалидитетом и подизању знања жена са инвалидитетом о својим људским правима и о томе како да препознају насиље.

Рад Службе за подршку и заштиту од родно заснованог насиља „...Из круга – Војводина“ од 2019-2021. године подржала је Градска управа за социјалну и дечију заштиту кроз пројекат *Сервиси подршке за организовану подршку женама са инвалидитетом*. Пројекат под истим називом подржан је и 2020. године. Наредне, 2021. године кроз пројекат ОПЕНС-а *Млади у центру*, рад Службе за подршку и заштиту од родно заснованог насиља подржала је Градска управа за спорт и омладину и Канцеларија за младе. Рад Службе подржале су и међународне агенције (UNDP /2020, 2021/ и UN Women /2020/), национална фондација (Реконструкција женски фонд /2019-2021/), међународни донатори (Мама Cash /2019-2021/, АВОН фондација /2020/, Фондација Kvinna till Kvinna /2020/, Траг фондација /2019-2021/).

**СОС Женски центар Нови Сад** је удружење грађанки (основано 2004. године) које пружа услуге подршке жртвама родног насиља: СОС телефон, посредовање, правна подршка, психолошко саветовање, а од 2019. године и саветовалиште за младе. Главни циљ СОС саветовалишта<sup>89</sup> јесте промоција менталног здравља и подршка женама да побољшају квалитет свих живота. У оквиру Саветовалишта пружају се услуге специјализованог СОС телефона, психолошког саветовања, правно саветовање, консултације путем електронске поште, посредовања код институција и едукације волонтерки за рад на СОС телефону. СОС Женски центар реализовао је у последње три године неколико пројеката<sup>90</sup>. Пројекат „Активно учествујемо у обликовању простора храбрости, равноправности и слободе“ финансира Градска управа за спорт и омладину – Канцеларија за младе у оквиру реализације ЈАП-а политике за младе Града Новог Сада за 2020. годину. СОС Женски центар добио је подршку ОПЕНС-а за реализацију пројекта унапређења рада Саветовалишта за младе (трајање: 1. новембар – 15. децембар 2020) у оквиру њиховог програма „Подршка унапређењу менталног здравља младих“.

**Новосадска женска иницијатива (НЖИ)** основана је 2010. године као неформална група студенкиња са циљем покретања и активног учешћа у културном, друштвеном, грађанском и политичком животу друштва, а од 2014. године регистрована је као удружење грађана. НЖИ велики значај поклања родној равноправности, кроз иницијативе за институционално оснаживање механизма за остваривање родне равноправности, едукативне програме, промовисање концепта родне равноправности и политике једнаких могућности, али и кроз конкретне акције које доприносе елиминацији насиља над женама, стварању услова за запошљавање и samozapoшљавање жена. Од 2019. до 2021. године у програмима и пројектима организације директно је учествовало око 500 жена и 200 мушкараца, узраста од 10 до 40 година.

У наведеном периоду НЖИ је реализовала два пројекта који су обухватили програме неформалног образовања за децу и младе основношколског и средњошколског узраста. Пројекат „Fight4Women“ усмерен је на борбу против насиља над женама и разбијање стереотипа и покретање промена у друштвеним областима у којима се најчешће јавља овај проблем. Пројекат је подржан од стране Амбасаде Холандије у Републици Србији. „ИТ академија за младе незапослене жене“ је пројекат подржан од стране Министарства омладине и спорта Републике Србије и Покрајинског секретаријата за спорт и омладину, а обухватао је обуке у области интернет технологија за младе, незапослене жене из руралних општина на територији АП Војводине. „Женски менторски клуб“,

<sup>89</sup>СОС је доступан сваког дана од 17 до 21 час на телефону 021/422-740, доступно на: <https://sosns.rs/>, приступљено: 10.01.2023.

<sup>90</sup>Доступно на: <https://sosns.rs/projekti/>, приступљено: 10.01.2023.

финансиран од стране Градске управе за спорт и омладину Града Новог Сада, за циљ је имао оснаживање младих жена, њихово активно укључење у пословни свет, као и повезивање са успешним женским менторима.

## 5. СТРАТЕШКИ ЦИЉЕВИ, МЕРЕ И АКТИВНОСТИ

У складу са визијом развоја, према којој је Град Нови Сад локална заједница са нултом толеранцијом на родно засновано насиље над женама и насиље у породици, а на основу прегледа статистичких података и консултација у оквиру радне групе за израду Локалног акционог плана, као приоритети у спречавању и борби против родно заснованог насиља и насиља у породици у Граду Новом Саду дефинисани су:

- унапређење институционалног одговора и процедура за примену прописа и политика у области заштите од насиља,
- превенција насиља у породици и родно заснованог насиља,
- унапређење мултисекторске сарадње у случајевима насиља у породици;
- ефикасније поступање свих институција и организација које су укључене након пријаве насиља у породици,
- развој и унапређење општих и специјализованих услуга подршке жртвама насиља,
- унапређење квалитета живота жртава у процесу изласка из насиља кроз подршку запошљавању и samozapošljavanju жена;
- информисање опште јавности о проблему насиља над женама и насиља у породици, узрока и последица овог феномена.

Анализа стања у области родне равноправности и спречавања и борбе против родно заснованог насиља над женама и насиља у породици показује да постоје простори за унапређење поступања у овој области, као и да је Град чврсто решен да се посвети овим изазовима и да подстиче побољшање положаја жена и доприноси спречавању и борби против родно заснованог насиља.

На основу резултата анализе стања, имајући у виду да је општи циљ овог документа *Унапређење превенције и заштита од свих облика родно заснованог насиља над женама и насиља у породици*, дефинисани су посебни стратешки циљеви и активности које ће у периоду важења акционог плана допринети остваривању постављених циљева.

**ОПШТИ ЦИЉ:** Унапређење превенције и заштита од свих облика родно заснованог насиља над женама и девојчицама и насиља у породици.

### Посебни циљеви

**Посебан циљ 1:** Унапређена ефикасност деловања и сарадње органа, установа и организација цивилног друштва у спречавању родно заснованог насиља над женама.

**Посебан циљ 2:** Унапређена ефикасност пружања општих и специјализованих услуга жртвама родно заснованог насиља кроз обезбеђивање доступности услуга свим женама, а посебно женама из осетљивих група.

**Посебан циљ 3:** Унапређена безбедност свих грађана и грађанки и борба против насиља над женама и насиља у породици.



Посебан циљ 1. Унапређена ефикасност деловања и сарадње органа, установа и организација цивилног друштва у спречавању родно заснованог насиља према женама и насиља у породици						
Мере	Активности	Показатељи	Очекивани резултати	Носиоци активности	Рок	Потребни ресурси
Мера 1. 1. Повећање ефикасности и делотворности институционалног одговора на родно засновано насиље према женама и насиље у породици у Граду Новом Саду кроз унапређивање мултисекторске сарадње	<p>1.1.1. Прикупљање и анализа података о координисаном одговору на насиље према женама и о раду Групе за координацију и сарадњу на територији Града Новог Сада.</p> <p>1.1.2. Организовање редовних месечних састанака представник надлежних институција за поступање у случајевима родно заснованог насиља и НВО и размена података и искуства у раду са жртвама родно заснованог насиља.</p> <p>Извештавање градоначелника писаним путем о садржају и исходима састанака.</p> <p>1.1.3. Организовање конференција случаја.</p>	<p>- Број пријављених случајева насиља.</p> <p>- Број одржаних састанака ГКС за све облике насиља, на годишњем нивоу на територији Града.</p> <p>- Број случајева свеобухватне процене потреба, безбедносних ризика, укључујући ризик од смртног исхода и од понављања насиља, као ризика од секундарне виктимизације, разврстано према свим облицима насиља, у односу на укупан број пријављених случајева, на годишњем нивоу, разврстано према полу.</p> <p>- Процент изречених и прекршених мера (у складу са ЗСНП, ПЗ, ЗП, ЗКП, КЗ), као и изречених санкција за кршење мера у односу на укупан број тражених мера, разврстано према свим облицима насиља на годишњем нивоу.</p>	<p>Унапређена мултисекторска сарадња између надлежних органа, установа и НВО у циљу право-временог и свеобухватног одговора на насиље.</p> <p>Прикупљени подаци и информације о координисаном одговору на насиље.</p>	ОЈТ, ПУ Нови Сад, Центар за социјални рад, НВО	Од 2023. године континуирано	Буџет Града Донаtorsка средства

<p>Мера 1.2. Унапређење сарадње између релевантних актера у области заштите и подршке жртава родно заснованог насиља</p>	<p>1.2.1. Креирање и пописивање Протокола о сарадњи у спречавању и борби против насиља над женама и насиља у породици између надлежних институција.</p>	<p>- Број састанака надлежних институција. - Број састанака на којима су учествовале представници НВО које раде са жртвама насиља. - Број одржаних конференција случаја. - Број потписаних Протокола о сарадњи у спречавању и борби против насиља над женама и насиља у породици.</p>	<p>Унапређена мултисекторска сарадња надлежних органа и служби на нивоу Града за спречавање и борбу против насиља над женама и насиља у породици.</p>	<p>ПУ у Новом Саду, Правосудни органи (судови, тужилаштва), Центар за социјални рад, ГУ за социјалну и дечију заштиту, ГУ за образовање</p>	<p>Крај 2023. године</p>	<p>Нису потребна додатна средства</p>
<p>Мера 1.3. Унапређивање знања и вештина професионалаца за поступање у случајевима насиља над женама и насиља у породици</p>	<p>1.3.1. Креирање програма/реализација пројеката и спровођење континуиране обуке о насиљу над женама и насиља у породици за директне пружаоце услуга заштите и подршке у правосуђу, полицији, социјалним и здравственим установама, предшколској и образовним установама и др.</p>	<p>- Број органа и установа који спроводе континуиране обуке/пројекте. - Број едукованих директних пружалаца услуга, по полу, у јавним службама и осталим установама (образовним, социјалним, здравственим, полицији и правосуђу).</p>	<p>Унапређена знања и вештине директних пружалаца услуга и запослених у надлежним органима за поступање у случајевима родно заснованог насиља.</p>	<p>ПУ Нови Сад, Центар за социјални рад, ОЈТ, ГУ за образовање</p>	<p>Од 2023. године континуирано</p>	<p>Буџет Града</p>

Мера 1.4. Унапређење знања и осетљивости запослених у градским органима о родно заснованом насиљу	1.4.1. Креирање програма и спровођење обука у циљу унапређења знања запослених у градским управама о насиљу над женама, припадницима/припадницама свих осетљивих група и насиљу у породици.	- Број градских органа који спроводе програме унапређења знања. - Број запослених, по полу, који су прошли обуку.	Унапређена знања запослених у ГУ о насиљу над женама и насиљу у породици	Центар за социјални рад, ОЛГ, ПУ Нови Сад, Комисија за родну равноправност, Лице задужно за родну равноправност, Надлежне ГУ	2023 – 2024. година	Буџет Града
Мера 1.5. Подстицање неформалних облика образовања и програма/пројеката вршачке едукације у основним и средњим школама	1.5.1. Креирање и спровођење програма обуке/пројеката за децу у основним и средњим школама о родно заснованом насиљу над девојчицама и женама 1.5.2. Креирање програма/реализација пројеката и спровођење едукација у циљу борбе против „online“ родно заснованог насиља.	- Број спроведених обука/реализованих пројеката за децу основношколског узраста. - Број обука/пројеката за средњошколце. - Број основних и средњих школа у којима се реализују програм/реализација пројекти. - Број ученика основних и средњих школа, по полу, који су прошли обуку. - Број спроведених обука за превенцију „online“ насиља. - Број едукованих особа, разврстано по полу и годинама старости. - Број обухваћених школа. - Број медијских објава.	Унапређена информисаност и знање деце и младих о узроцима, распро-страшености и после-дипама родно заснованог насиља. Смањени родни стереотипи о насиљу над женама и девојчицама. Ученици основних и средњих школа боље препознају родно засновано насиље и начине реаговања у ситуацијама насиља или сумње на насиље. Смањен број случајева онлајн насиља.	ГУ за образовање, ГУ за социјалну и дечију заштиту, ГУ за здравство, основне и средње школе (тимови за заштиту ученика од дискриминације и насиља, ученички парламенти), НВО	Од 2023. године континуирано	Буџет Града Донаторска средства

Посебан циљ 2. Унапређена ефикасност пружање општих и специјализованих услуга жртвама родно заснованог насиља кроз обезбеђивање доступности услуга свим женама, а посебно женама из осетљивих група						
Мере	Активности	Показатељи	Очекивани резултати	Носиоци активности	Рок	Потребни ресурси
Мера 2. 1. Унапређење информисања жртва насиља	2.1.1. Израда стране са информацијама о услугама подршке и помоћи жртвама насиља уопште и у локалној самоуправи, на интернет страницама Града. 2.1.2 Израда информативног водича за пружање информација о заштити права жртва насиља над женама и насиља у породици.	- Број објављених информација о услугама подршке и помоћи жртвама. - Број и врста припремљеног информативног материјала о услугама и мерама заштите доступног свим жртвама насиља без изузетка, у форми која могу користити и на језику који разумеју.	Жртве насиља у породици и других видова насиља над женама, посебно жене из вишеструко дискриминисаних група информисане о услугама подршке и законским мерама које су доступне жртвама родно заснованог насиља.	PR служба Града, Градска управа за социјалну и децију заштиту, Биро за бесплатну правну помоћ, Комисија за родну равноправност, Центар за социјални рад, НВО	Од 2024. континуирано	Буџет Града Донаторска средства
Мера 2. 2. Повећање капацитета за пружање подршке оштећеним лицима или сведоцима кроз развој људских ресурса и организационо-техничких услова	2.2.1. Техничко и организационо оспособљавање просторије у Центру за социјални рад, тзв. „scene“ собе са одговарајућом аудио-видео опремом 2.2.2. Припрема и спровођење обуке стручњака за пружање подршке посебно осетљивим сведоцима	- Опремљена просторија за пружање подршке оштећеним лицима или посебно осетљивим сведоцима (аудио и видео уређаји) у Центру за социјални рад Града Новог Сада. - Број стручњака, по полу, који су оспособљени да пружају подршку оштећеним лицима и посебно осетљивим сведоцима.	Унапређена доступност услуге подршке оштећеним лицима и посебно осетљивим сведоцима	Градска управа за социјалну и децију заштиту, Центар за социјални рад, Основно јавно тужилаштво	2024. година	Буџет Града Донаторска средства



<p>Мера 2.3. Унапређење општих услуга за жене жртве родно заснованог насиља над женама и насиља у породици</p>	<p>2.3.1. Анализа пружања бесплатне правне помоћи, врсте пружених услуга за случајеве родно заснованог насиља и насиља у породици, посебно вишеструко дискриминисаних група, разврстане по полу. 2.3.2. Израда и спровођење родно осетљивог програма обуке за професионалце у служби бесплатне правне помоћи.</p>	<ul style="list-style-type: none"> <li>- Укупан број пружених услуга женама и мушкарцима.</li> <li>- Врста пружених услуга женама и мушкарцима.</li> <li>- Број услуга у вези са насиљем, разврстане по полу.</li> <li>- Израђен програм обуке.</li> <li>- Број запослених који су прошли обуку, разврстано према полу.</li> </ul>	<p>Унапређена услуга бесплатне правне помоћи жртвама родно заснованог насиља над женама и насиља у породици. Повећан ниво знања и осетљивости у служби бесплатне правне помоћи у вези са родно заснованим насиљем и ефикасности у поступању.</p>	<p>Градска управа за опште послове, Биро за пружање правне помоћи, Комисија за родну равноправност</p>	<p>од 2024. године</p>	<p>Буџет Града</p>
<p>Мера 2.4. Унапређење материјалне подршке жртва насиља кроз новчану социјалну помоћ за жене жртве родно заснованог и насиља у породици и/или инцирање оснивања фонда за подршку жртвама родно заснованог насиља</p>	<p>2.4.1. Анализа потреба жртва родно заснованог насиља за новчаном социјалном помоћи на основу података Центра за социјални рад. 2.4.2. Донишење одлуке о новчаној социјалној помоћи за жртве насиља над женама и насиља у породици. 2.4.3. Покретање иницијативе за оснивање фонда за подршку жртвама родно заснованог насиља.</p>	<ul style="list-style-type: none"> <li>- Урађена анализа потреба жртва насиља.</li> <li>- Донета одлука о новчаној социјалној помоћи за жене жртве родно заснованог насиља/основан фонд за подршку жртва родно заснованог насиља.</li> </ul>	<p>Жртве родно заснованог насиља могу да користе новчана средства за решавање кризне ситуације.</p>	<p>Градска управа за социјалну и децију заштиту, Градска управа за финансије</p>	<p>Од 2024. године</p>	<p>Буџет Града</p>
<p>Мера 2.5. Унапређење услова становања жртва родно заснованог насиља</p>	<p>2.5.1. Усвајање мера за унапређење услуга становања уз подршку за жене жртве насиља (становање уз подршку, ослобађање од плаћања станарине или остваривање субвенција приликом плаћања стамбено-комуналних услуга) у складу са осталим општим услугама подршке за жене жртве насиља.</p>	<ul style="list-style-type: none"> <li>- Програм мера подршке и услуга становање уз подршку за жене жртве насиља.</li> <li>- Број жена које су користиле услугу.</li> </ul>	<p>Жене жртве родно заснованог насиља користе подршку у решавању стамбеног питања.</p>	<p>Градска управа за социјалну и децију заштиту, Градска управа за финансије</p>	<p>Од 2025. године</p>	<p>Буџет Града Донаtorsка средства</p>

<p>Мера 2.6. Унапређење мера за економско оснаживање жена жртава насиља</p>	<p>2.6.1. Креирање и спровођење специфичних програма подршке у виду обука, преквалификације и доквалификације, као и запошљавања за жене са искуством насиља. 2.6.2. Увођење програма социјалног менторства у циљу запошљавања и останка на тржишту рада жртава родно заснованог насиља</p>	<p>- Број програма обуке за преквалификацију, доквалификацију и запошљавање. - Број жена жртава родно заснованог насиља у породици које су похађале обуке и програме за запошљавање. - Број лица која су обучена за спровођење програма социјалног менторства - Број жена које су прошле кроз програм социјалног менторства - Број жена које су се запослиле након обуке, односно програма социјалног менторства.</p>	<p>Жене жртве родно заснованог насиља и насиља у породици лакше долазе до посла и остају на тржишту рада.</p>	<p>Градска управа за социјалну и дечију заштиту, Градска управа за привреду, ГУ за финансије</p>	<p>Од 2023. године континуирано</p>	<p>Будет Града</p>
---	---	---	---	--	-------------------------------------	--------------------

<p>Мера 2.7. Увођење и пробно примењивање (пилотирање) нових услуга подршке женама и деци у ситуацији насиља</p>	<p>2.7.1. Анализа постојећих капацитета Центра за социјални рад, Саветовалишта за брак и породицу и НВО за пружање саветодавно-терапијског рада и унапређење њихових капацитета. 2.7.2. Креирање и спровођење пилот програма за успостављање саветовалишта за пружање услуга психосоцијалне подршке за жртве родно заснованог насиља и насиља у породици – жене и децу - у складу са налазима анализе.</p>	<p>- Урађена анализа капацитета. - Број стручних радника који пружају саветодавно-терапијску подршку жртвама. - Успостављено пилот саветовалиште за пружање услуга психосоцијалне подршке женама и деци, жртвама родно заснованог насиља. - Број жена и деце жртвава родно заснованог насиља који користе услуге пилот саветовалишта.</p>	<p>Доступне информације о капацитетима за пружање саветодавно-терапијске подршке жртвама родно заснованог насиља. Жене и деца, жртве родно заснованог насиља имају могућност да користе услуге психосоцијалног саветовања, краткорочно и дугорочно.</p>	<p>ГУ за социјалну и дечију заштиту, Центар за социјални рад, НВО</p>	<p>Од 2024. године континуирано</p>	<p>Будет Града</p>
<p>Мера 2.8. Повећање ефикасности подршке женама које су преживеле насиље с посебним акцентом на жене из маргинализованих група</p>	<p>2.8.1. Пужање специјализованих услуга подршке путем СОС телефона женама са и без инвалидитета које су преживеле насиље. 2.8.2. Пужање индивидуалне психолошке подршке женама са и без инвалидитета које су преживеле насиље. 2.8.3. Обезбеђивање приступа и доступности свих општинских специјализованих услуга подршке женама из вишеструко дискриминисаних група, у складу са законом.</p>	<p>- Број жена са инвалидитетом и жена из других маргинализованих група којима је пружена услуга подршке</p>	<p>Унапређене услуге подршке женама из вишеструко дискриминисаних група које су преживеле насиље.</p>	<p>Градска управа за дечију и социјалну заштиту, НВО</p>	<p>Од 2023. континуирано</p>	<p>Будет Града</p>

Мера 2.9. Унапређење знања и вештина стручних радника у ЦСР за форензичко испитивање деце жртава сексуалног и насиља у породици	2.9.1. Организовање и одржавање обука за запослене у Интерном тиму за заштиту од насиља и у Служби за заштиту деце и младих Центра за социјални рад	- Број стручњака који су прошли обуку, по полу - Број одржаних обука	Смањена секундарна виктимизација деце жртава сексуалног и насиља у породици.	Градска управа за социјалну и децију заштиту, Центар за социјални рад	2024. година	Будет Града
Мера 2.10. Унапређење рада са починиоцима родно заснованог насиља над женама	2.10.1. Спровођење акредитованог програма рада са починиоцима насиља који се заснива на интегрисаном приступу проблему родно заснованог насиља	- Број починилаца који су прошли кроз програм - Број жртава којима је пружена подршка у сервису за подршку	Континуирана примена интегрисаног приступа проблему родно заснованог насиља кроз реализацију програма за рад са починиоцима насиља и програма подршке жртвама.	Градска управа за социјалну и децију заштиту, Центар за социјални рад, Саветовалиште за брак и породицу ЦСР, НВО	Од 2024. године континуирано	Будет Града Донагорска средства
<b>Посебан циљ 3. Унапређена безбедност свих грађана и грађанки и борба против насиља над женама и насиља у породици.</b>						
<b>Мере</b>	<b>Активности</b>	<b>Показатељи</b>	<b>Очекивани резултати</b>	<b>Носиоци активности</b>	<b>Рок</b>	<b>Потребни ресурси</b>
Мера 3.1. Подизање свести грађана и грађанки о насиљу над женама, насиљу у породици и безбедности у заједници	3.1.1. Спровођење кампања и реализација пројеката у циљу информисања јавности о насиљу над женама и у породици. 3.1.2. Припрема различитих информативних материјала о спречавању насиља према женама и насиља у породици.	- Број одржаних кампања за информисање јавности о насиљу над женама и у породици. - Број институција учесника у кампањама информисања јавности - Број учесника у кампањама, по полу. - Број и врста информативног материјала - Број медијских објава о спроведеним кампањама.	Унапређен ниво информисаности и знања грађана и грађанки о насиљу над женама и женама и насиљу у породици	Све Градске управе које су укључене у креирање и спровођење политика у спречавању и борби против насиља према женама и у породици и које расписују јавне конкурсе. Центар за социјални рад Града Новог Сада, здравствене установе и удружења грађана, локални медији	Од 2023. године континуирано	Будет Града



Мера 3.2. Унапређење безбедности, посебно жена у Новом Саду	3.2.1. Умрежавање свих актера у заједници који се баве безбедношћу и родном равноправношћу 3.2.2. Припрема утичника за спровођење истраживања о безбедности жена и девојчица у Новом Саду. 3.2.3. Испитивање ставова грађана и грађанки о безбедности у Граду, посебно безбедности жена и девојчица у јавним просторима 3.2.4. Израда плана за побољшање безбедности у односу на резултате испитивања грађана/грађанки, са посебним фокусом на безбедност жена и девојчица.	- Број актера - Број састанака годишње - Урађена анализа о безбедности у Граду - Израђен план за побољшање безбедности у Граду	Безбедност у Граду је један од приоритета, а релевантни актери у овој области имају унапређену сарадњу.	Комисија за родну равноправност, Савет за јавни ред и мир и безбедност, ПУ Нови Сад	Од 2024. до 2025. године	Буџет Града Донаtorsка средства
Мера 3.3. Унапређење родне равноправности у сектору безбедности у Граду	3.3.1. Припрема и спровођење родно осетљивих обука становништва у оквиру цивилне заштите ради унапређивања поступања у кризним и ванредним ситуацијама 3.3.2. Спровођење мера за равноправну заступљеност жена у градским органима који су надлежни за сектор безбедности и ванредне ситуације.	- Израђен програм обуке - Број обука на годишњем нивоу - Број учесника обука, по полу - Број жена и мушкараца у органима.	Унапређена родна равноправност у сектору безбедности	Комисија за родну равноправност, Савет за јавни ред и мир и безбедност, НВО	2025. година	Буџет Града Донаtorsка средства

Локални акциони план за спречавање и борбу против насиља над женама и насиља у породици Града Новог Сада за период 2023-2026. објављује се у „Службеном листу Града Новог Сада“.

РЕПУБЛИКА СРБИЈА  
АУТОНОМНА ПОКРАЈИНА ВОЈВОДИНА  
ГРАД НОВИ САД  
СКУПШТИНА ГРАДА НОВОГ САДА  
Број: 06-29/2023-3-1  
30. јун 2023. године  
НОВИ САД

*Председница*

**MSc Јелена Маринковић Радомировић, с.р.**

**638**

На основу члана 24. став 1. тачка 5. Одлуке о усклађивању Одлуке о оснивању Јавног комуналног предузећа „Паркинг сервис“ Нови Сад („Службени лист Града Новог Сада“, бр. 47/16 и 57/16 – испр.) и члана 39. тачка 30. Статута Града Новог Сада („Службени лист Града Новог Сада“, број 11/19), Скупштина Града Новог Сада на ХЛI седници од 30. јуна 2023. године, доноси

**РЕШЕЊЕ**  
**О ДАВАЊУ САГЛАСНОСТИ НА ОДЛУКУ**  
**НАДЗОРНОГ ОДБОРА ЈАВНОГ**  
**КОМУНАЛНОГ ПРЕДУЗЕЋА „ПАРКИНГ**  
**СЕРВИС“ НОВИ САД О РАСПОДЕЛИ**  
**ДОБИТИ ЗА 2022. ГОДИНУ**

I. Даје се сагласност на Одлуку о расподели добити за 2022. годину, број: 2023-0-485/8, коју је Надзорни одбор Јавног комуналног предузећа „Паркинг сервис“ Нови Сад донео на 31. седници од 27. априла 2023. године.

II. Ово решење објавити у „Службеном листу Града Новог Сада“.

РЕПУБЛИКА СРБИЈА  
АУТОНОМНА ПОКРАЈИНА ВОЈВОДИНА  
ГРАД НОВИ САД  
СКУПШТИНА ГРАДА НОВОГ САДА  
Број: 34-3875/2023-I  
30. јун 2023. године  
НОВИ САД

*Председница*

**МSc Јелена Маринковић Радомировић, с.р.**

**639**

На основу члана 39. тачка 49. Статута Града Новог Сада („Службени лист Града Новог Сада“, број 11/19), Скупштина Града Новог Сада на ХЛI седници од 30. јуна 2023. године, доноси

**РЕШЕЊЕ**  
**О ДАВАЊУ САГЛАСНОСТИ НА ПРОГРАМ**  
**РАДА И РАЗВОЈА АПОТЕКАРСКЕ**  
**УСТАНОВЕ НОВИ САД ЗА 2023. ГОДИНУ**

1. Даје се сагласност на Програм рада и развоја Апотекарске установе Нови Сад за 2023. годину, који је Управни одбор Апотекарске установе Нови Сад донео на 15. седници од 31. марта 2023. године.

2. Ово решење објавити у „Службеном листу Града Новог Сада“.

РЕПУБЛИКА СРБИЈА  
АУТОНОМНА ПОКРАЈИНА ВОЈВОДИНА  
ГРАД НОВИ САД  
СКУПШТИНА ГРАДА НОВОГ САДА  
Број: 51-38/2023-I  
30. јун 2023. године  
НОВИ САД

*Председница*

**МSc Јелена Маринковић Радомировић, с.р.**

**640**

На основу члана 39. тачка 49. Статута Града Новог Сада („Службени лист Града Новог Сада“, број 11/19), Скупштина Града Новог Сада на ХЛI седници од 30. јуна 2023. године, доноси

**РЕШЕЊЕ**  
**О ДАВАЊУ САГЛАСНОСТИ НА ПРОГРАМ**  
**РАДА ЦЕНТРА ЗА СОЦИЈАЛНИ РАД ГРАДА**  
**НОВОГ САДА ЗА 2023. ГОДИНУ**

I. Даје се сагласност на Програм рада Центра за социјални рад Града Новог Сада за 2023. годину, који је донео Управни одбор Центра за социјални рад Града Новог Сада, на IV седници одржаној 30. марта 2023. године.

II. Ово решење објавити у „Службеном листу Града Новог Сада“.

РЕПУБЛИКА СРБИЈА  
АУТОНОМНА ПОКРАЈИНА ВОЈВОДИНА  
ГРАД НОВИ САД  
СКУПШТИНА ГРАДА НОВОГ САДА  
Број: 770/2023-I  
30. јун 2023. године  
НОВИ САД

*Председница*

**МSc Јелена Маринковић Радомировић, с.р.**

**641**

На основу члана 9. Одлуке о прибављању, располагању и управљању непокретностима у јавној својини Града Новог Сада („Службени лист Града Новог Сада“, бр. 31/19, 61/19, 9/21, 9/21- др. одлука, 27/22, 32/22 и 61/22), по захтеву Јавног комуналног предузећа „Тржница“ Нови Сад, о давању непокретности у јавној својини на коришћење, Скупштина Града Новог Сада на ХЛI седници од 30. јуна 2023. године, доноси

**РЕШЕЊЕ**  
**О ДАВАЊУ НА КОРИШЋЕЊЕ**  
**НЕПОКРЕТНОСТИ У ЈАВНОЈ СВОЈИНИ**  
**ГРАДА НОВОГ САДА ЈАВНОМ КОМУНАЛНОМ**  
**ПРЕДУЗЕЋУ „ТРЖНИЦА“ НОВИ САД**

I.

ДАЈУ СЕ НА КОРИШЋЕЊЕ непокретности у јавној својини Града Новог Сада, Јавном комуналном предузећу „Тржница“ Нови Сад и то:

- пословни простор за који није утврђена делатност број Л3, корисне површине 24 m<sup>2</sup>, и
- пословни простор за који није утврђена делатност број Л5, корисне површине 47 m<sup>2</sup>,

оба у сутерену зграде пословних услуга број 4, која се налази у Сремској Каменици, у улици Марка Орешковића, саграђена на катастарској парцели број 5064/2 КО Сремска Каменица, уписана у Лист непокретности број 757 КО Сремска Каменица.

## II.

На основу овог решења закључује се уговор између Града Новог Сада, кога заступа Градоначелник Града Новог Сада или лице које он овласти и Јавног комуналног предузећа „Тржница“ Нови Сад, коју заступа овлашћено лице, којим ће се регулисати међусобна права и обавезе.

## III.

Корисник непокретности из тачке I. овог решења дужан је да непокретности које му се овим решењем дају на коришћење користи за потребе обављања делатности за коју је Јавно комунално предузеће „Тржница“ Нови Сад и основано.

## IV.

Ово решење објавити у „Службеном листу Града Новог Сада“.

РЕПУБЛИКА СРБИЈА  
АУТОНОМНА ПОКРАЈИНА ВОЈВОДИНА  
ГРАД НОВИ САД  
СКУПШТИНА ГРАДА НОВОГ САДА  
Број: 020-113/2023-I  
30. јун 2023. године  
НОВИ САД

*Председница*

**MSc Јелена Маринковић Радомировић, с.р.**

**642**

На основу члана 9. Одлуке о прибављању, располагању и управљању непокретностима у јавној својини Града Новог Сада („Службени лист Града Новог Сада“, бр. 31/19, 61/19, 9/21, 9/21- др. одлука, 27/22, 32/22 и 61/22), по захтеву Градске библиотеке у Новом Саду, Нови Сад, о давању непокретности у јавној својини на коришћење, Скупштина Града Новог Сада на ХLI седници од 30. јуна 2023. године, доноси

**РЕШЕЊЕ**  
**О ДАВАЊУ НА КОРИШЋЕЊЕ**  
**НЕПОКРЕТНОСТИ У ЈАВНОЈ СВОЈИНИ**  
**ГРАДА НОВОГ САДА ГРАДСКОЈ**  
**БИБЛИОТЕЦИ У НОВОМ САДУ, НОВИ САД**

## I.

ДАЈУ СЕ НА КОРИШЋЕЊЕ непокретности у јавној својини Града Новог Сада, Градској библиотеци у Новом Саду, Нови Сад, са правом уписа права коришћења, и то:

- пословни простор за који није утврђена делатност број 1, корисне површине 133 m<sup>2</sup>, у приземљу пословне зграде за коју није утврђена делатност број 3, која се налази у Футогу, улица Цара Лазара, саграђена на катастарској парцели број 5554 КО Футог, уписана у Лист непокретности број 7029 КО Футог,
- пословна зграда за који није утврђена делатност број 1, корисне површине 173 m<sup>2</sup>, која се налази у Новом Саду, Улица VIII број 10, саграђена на катастарској парцели број 2026/3 КО Нови Сад III, уписана у Лист непокретности број 1 КО Нови Сад III, и

- пословни простор за који није утврђена делатност број 1, корисне површине 103 m<sup>2</sup>, у приземљу стамбене зграде за колективно становање број 1, која се налази у Новом Саду, улица Душана Даниловића број 2, улаз број 12, саграђена на катастарској парцели број 10721/3 КО Нови Сад I, уписана у Лист непокретности број 186 Ко Нови Сад I.

## II.

На основу овог решења закључује се уговор између Града Новог Сада, кога заступа Градоначелник Града Новог Сада или лице које он овласти и Градске библиотеке у Новом Саду, Нови Сад, коју заступа овлашћено лице, којим ће се регулисати међусобна права и обавезе.

## III.

Уговор из тачке II. овог решења је основ за упис права коришћења Градске библиотеке у Новом Саду, Нови Сад, на непокретностима описаној у тачки I. овог решења у јавне књиге о непокретностима и правима на њима у складу са законом којим се уређује упис права на непокретностима.

## IV.

Корисник непокретности из тачке I. овог решења дужан је да непокретности које му се овим решењем дају на коришћење користи за потребе обављања делатности за коју је Градска библиотека у Новом Саду, Нови Сад и основана.

## V.

Ово решење објавити у „Службеном листу Града Новог Сада“.

РЕПУБЛИКА СРБИЈА  
АУТОНОМНА ПОКРАЈИНА ВОЈВОДИНА  
ГРАД НОВИ САД  
СКУПШТИНА ГРАДА НОВОГ САДА  
Број: 020-68/2023-I  
30. јун 2023. године  
НОВИ САД

*Председница*

**MSc Јелена Маринковић Радомировић, с.р.**

**643**

На основу члана 9. Одлуке о прибављању, располагању и управљању непокретностима у јавној својини Града Новог Сада („Службени лист Града Новог Сада“, бр. 31/19, 61/19, 9/21, 9/21- др. одлука, 27/22, 32/22 и 61/22), по захтеву Предшколске установе „Радосно детињство“ Нови Сад о давању непокретности у јавној својини на коришћење, Скупштина Града Новог Сада на ХLI седници од 30. јуна 2023. године, доноси

**РЕШЕЊЕ**  
**О ДАВАЊУ НА КОРИШЋЕЊЕ**  
**НЕПОКРЕТНОСТИ У ЈАВНОЈ СВОЈИНИ**  
**ГРАДА НОВОГ САДА ПРЕДШКОЛСКОЈ**  
**УСТАНОВИ „РАДОСНО ДЕТИЊСТВО“**  
**НОВИ САД**

I.

ДАЈУ СЕ НА КОРИШЋЕЊЕ непокретности у јавној својини Града Новог Сада, Предшколској установи „Радосно детињство“ Нови Сад, са правом уписа права коришћења, и то:

- зграда у функцији осталог образовања број 1 – зграда предшколског образовања, површине у габариту 1069 m<sup>2</sup>, која се налази у Ветернику, у улици Милана Тепића број 18, саграђена на катастарској парцели број 1388/6 КО Ветерник, уписана у Лист непокретности број 4186 КО Ветерник,
- остале зграде број 1 – објекат предшколске установе, површине у габариту 800 m<sup>2</sup>, који се налази у Новом Саду, у улици Драгомира Бојанића Гидре, саграђен на катастарској парцели број 9118/12 КО Нови Сад IV, уписан у Лист непокретности број 974 КО Нови Сад IV, и
- објекат у функцији осталог образовања број 1 – обданиште, површине у габариту 1149 m<sup>2</sup>, који се налази у Новом Саду, у улици Стевана Христића број 15, саграђен на катастарској парцели број 8006/9 КО Нови Сад I, уписан у Лист непокретности број 1 КО Нови Сад I.

II.

На основу овог решења закључује се уговор између Града Новог Сада, кога заступа Градоначелник Града Новог Сада или лице које он овласти и Предшколске установе „Радосно детињство“ Нови Сад, коју заступа овлашћено лице, којим ће се регулисати међусобна права и обавезе.

III.

Уговор из тачке II. овог решења је основ за упис права коришћења Предшколске установе „Радосно детињство“, Нови Сад на непокретностима описаној у тачки I. овог решења у јавне књиге о непокретностима и правима на њима у складу са законом којим се уређује упис права на непокретностима.

IV.

Корисник непокретности из тачке I. овог решења дужан је да непокретности које му се овим решењем дају на коришћење користи за потребе обављања делатности за коју је Предшколска установа „Радосно детињство“ Нови Сад и основана.

V.

Ово решење објавити у „Службеном листу Града Новог Сада“.

РЕПУБЛИКА СРБИЈА  
АУТОНОМНА ПОКРАЈИНА ВОЈВОДИНА  
ГРАД НОВИ САД  
СКУПШТИНА ГРАДА НОВОГ САДА  
Број: 020-112/2023-I  
30. јун 2023. године  
НОВИ САД

Председница

**МSc Јелена Маринковић Радомировић, с.р.**

**644**

На основу члана 116. ст. 1, 2, 5, 6. и 7. и члана 117. ст 1. и 2. Закона о основама система образовања и васпитања („Службени гласник РС“, бр. 88/17 и 27/18 – др. закони, 10/19, 6/20 и 129/21) и члана 39. тачка 45. Статута Града Новог Сада („Службени лист Града Новог Сада“, број 11/19), уз мишљење Националног савета мађарске националне мањине број: V/Z/110 од 31. маја 2023. године, Скупштина Града Новог Сада на XLI седници од 30. јуна 2023. године доноси

**РЕШЕЊЕ  
О РАЗРЕШЕЊУ И ИМЕНОВАЊУ ЧЛАНОВА  
ШКОЛСКОГ ОДБОРА ОСНОВНЕ ШКОЛЕ  
„СОЊА МАРИНКОВИЋ“, НОВИ САД**

I

Разрешавају се дужности члана Школског одбора Основне школе „Соња Маринковић“, Нови Сад због истека периода на који су именовани:

*представници јединице локалне самоуправе:*

ДРАГИЦА ЛОНЧАР

ЈЕЛЕНА БЕНОВИЋ

ТАТЈАНА ЛАТИНОВИЋ

*представници запослених:*

ПЕТРА ГЛИГОРИЈЕВИЋ

ДАНИЈЕЛ ТАКАЧ

ЈЕЛЕНА АВРАМОВИЋ

*представници родитеља:*

АЛЕКСАНДАР КАРАЦИЋ

БИЉАНА МИНИЋ

ЖЕЉКО РУДОВИЋ

II

За чланове Школског одбора Основне школе „Соња Маринковић“, Нови Сад, на период од четири године, именују се:

*представници јединице локалне самоуправе:*

ДРАГИЦА ЛОНЧАР

ЈЕЛЕНА БЕНОВИЋ

ТАТЈАНА ЛАТИНОВИЋ

*представници запослених:*

ДИЈАНА ГУБАЧКО

ЈЕЛЕНА АВРАМОВИЋ

ДАНИЈЕЛА ХОРВАТОВИЋ

*представници родитеља:*

БИЉАНА МИНИЋ

ВЕЉКО КАРАЦИЋ

ВЛАДИМИР КОЗБАШИЋ



III

Ово решење објавити у „Службеном листу Града Новог Сада“.

РЕПУБЛИКА СРБИЈА  
АУТОНОМНА ПОКРАЈИНА ВОЈВОДИНА  
ГРАД НОВИ САД  
СКУПШТИНА ГРАДА НОВОГ САДА  
Број: 022-1/2023-138-I  
30. јун 2023. године  
НОВИ САД

*Председница*

**МSc Јелена Маринковић Радомировић, с.р.**

**645**

На основу члана 39. став 1. Закона о култури („Службени гласник РС“, бр. 72/09, 13/16, 30/16 – испр., 6/24, 47/21 и 78/21) и члана 39. тачка 50. Статута Града Новог Сада („Службени лист Града Новог Сада“, број 11/19), Скупштина Града Новог Сада на XLI седници од 30. јуна 2023. године доноси

### РЕШЕЊЕ

#### О ПРЕСТАНКУ ДУЖНОСТИ ДИРЕКТОРА УСТАНОВЕ ЗА ИЗРАДУ ТАПИСЕРИЈА „АТЕЉЕ 61“, ПЕТРОВАРАДИН

I

ЗОРАНУ БУЛАТОВИЋУ престаје дужност директора Установе за израду таписерија „Атеље 61“, Петроварадин због истека мандата.

II

Ово решење објавити у „Службеном листу Града Новог Сада“.

РЕПУБЛИКА СРБИЈА  
АУТОНОМНА ПОКРАЈИНА ВОЈВОДИНА  
ГРАД НОВИ САД  
СКУПШТИНА ГРАДА НОВОГ САДА  
Број: 022-1/2023-141-I  
30. јун 2023. године  
НОВИ САД

*Председница*

**МSc Јелена Маринковић Радомировић, с.р.**

**646**

На основу чл. 34, 35. и 36. Закона о култури („Службени гласник РС“, бр. 72/09, 13/16, 30/16 – испр., 6/20, 47/21 и 78/21) и члана 39. тачка 50. Статута Града Новог Сада („Службени лист Града Новог Сада“, број 11/19), Скупштина Града Новог Сада на XLI седници од 30. јуна 2023. године доноси

### РЕШЕЊЕ

#### О ИМЕНОВАЊУ ДИРЕКТОРА УСТАНОВЕ ЗА ИЗРАДУ ТАПИСЕРИЈА „АТЕЉЕ 61“, ПЕТРОВАРАДИН

I

ЗОРАН БУЛАТОВИЋ се именује за директора Установе за израду таписерија „Атеље 61“, Петроварадин на период од четири године.

II

Ово решење објавити у „Службеном листу Града Новог Сада“.

### Образложење

Правни основ за доношење Решења садржан је у члану 34. Закона о култури („Службени гласник РС“, бр. 72/09, 13/16, 30/16 – испр., 6/20, 47/21 и 78/21) и члану 39. тачка 50. Статута Града Новог Сада („Службени лист Града Новог Сада“, број 11/19), којима је, између осталог, прописано да Скупштина Града Новог Сада, у складу са законом, именује и разрешава директора установе културе чији је оснивач Град Нови Сад. Чланом 35. Закона о култури, између осталог, прописано је да се директор установе чији је оснивач јединица локалне самоуправе именује на основу претходно спроведеног јавног конкурса на период од четири године и да може поново бити именован. Истим чланом наведеног закона је прописано да јавни конкурс расписује и спроводи управни одбор установе, уз претходну сагласност оснивача, да управни одбор установе обавља разговор са кандидатима који испуњавају услове из конкурса и у року од 30 дана од дана завршетка јавног конкурса доставља оснивачу образложени предлог листе кандидата, која садржи мишљење управног одбора о стручним и организационим способностима сваког кандидата и записник о обављеном разговору. Оснивач именује директора установе са листе кандидата.

Чланом 36. Закона о култури је прописано да кандидати за директоре установа морају имати високо образовање и најмање пет година радног искуства у култури, као и то да се остали услови за избор кандидата за директора установе утврђују статутом установе. Кандидат за директора дужан је да предложи програм рада и развоја установе, као саставни део конкурсне документације.

Чланом 17. Статута Установе за израду таписерија „Атеље 61“, Петроварадин прописано је да за директора Установе за израду таписерија „Атеље 61“, Петроварадин може бити именовано лице које поред општих услова, прописаних законом, испуњава и следеће услове:

- стечено високо образовање из области: примењене уметности и дизајн, ликовне уметности или историјске, археолошке и класичне науке, на студијама другог степена (мастер академске студије, специјалистичке струковне студије) по пропису који је уређивао високо образовање почев од 10. септембра 2005. године до 7. октобра 2017. године, или на студијама другог степена (мастер академске студије или специјалистичке академске студије), по пропису који уређује високо образовање почев од 7. октобра 2017. године, односно на основним студијама у трајању од најмање четири године по пропису који је уређивао високо образовање до 10. септембра 2005. године,
- знање страног језика,
- знање рада на рачунару,
- најмање пет година радног искуства у култури.

Кандидат за директора дужан је да предложи програм рада и развоја Установе за израду таписерија „Атеље 61“, Петроварадин за мандатни период од четири године, као саставни део конкурсне документације.

Градско веће Града Новог Сада је Решењем, број: 6-3/2022-112-II од 21. априла 2023. године дало сагласност на Предлог одлуке о расписивању и спровођењу Јавног конкурса за избор кандидата за директора Установе за израду таписерија „Атеље 61“, Петроварадин број 165/2023 који је утврдио Управни одбор Установе за израду таписерија „Атеље 61“, Петроварадин на 165/23 седници одржаној 20. априла 2023. године.

Управни одбор Установе за израду таписерија „Атеље 61“, Петроварадин је на седници од 26. априла 2023. године, уз наведену, претходну сагласност Градског већа Града Новог Сада, донео Одлуку о расписивању и спровођењу Јавног конкурса за избор кандидата за директора Установе за израду таписерија „Атеље 61“, Петроварадин, у складу са условима утврђеним Законом о култури и Статутом Установе за израду таписерија „Атеље 61“, Петроварадин. Текст јавног конкурса објављен је 3. маја 2023. године, и то на сајту Националне служба за запошљавање, у листу „Вечерње новости“ и на огласној табли Установе за израду таписерија „Атеље 61“, Петроварадин. Наведеним конкурсом је утврђено да је конкурс отворен 15 дана од дана објављивања и да рок почиње да тече наредног дана од дана објављивања.

Управни одбор Установе за израду таписерија „Атеље 61“, Петроварадин је на седници од 29. маја 2023. године, констатовао да је на Јавни конкурс за избор кандидата за директора Установе за израду таписерија „Атеље 61“, Петроварадин пријаву поднео један кандидат, Зоран Булатовић, непосредним путем у просторијама Установе за израду таписерија „Атеље 61“, Петроварадин 17. маја 2023. године, заведену под бројем 195/2023, да је наведена пријава благовремена, да су уз исту приложени сви потребни докази, односно да кандидат Зоран Булатовић испуњава услове из конкурса за именовање директора ове установе. Управни одбор Установе за израду таписерија „Атеље 61“, Петроварадин је потом на истој седници обавио разговор са кандидатом ради утврђивања мишљења о стручним и организационим способностима кандидата, о чему је сачинио записник и утврдио образложени предлог листе кандидата у чијем је прилогу Записник о обављеном разговору са кандидатом.

Комисија за кадровска, административна и мандатно-имунитетна питања Скупштине Града Новог Сада је на 82. седници од 29. јуна 2023. године, увидом у комплетну конкурсну документацију и на основу образложеног предлога листе кандидата која садржи мишљење Управног одбора Установе за израду таписерија „Атеље 61“, Петроварадин о стручним и организационим способностима за кандидата са листе, Зорана Булатовића и записник о обављеном разговору са наведеним кандидатом, достављених Скупштини Града Новог Сада 31. маја 2023. године, односно у року од 30 дана од дана завршетка јавног конкурса, утврдила Предлог решења о именовању директора Установе за израду таписерија „Атеље 61“, Петроварадин.

Сходно наведеном донето је Решење као у диспозитиву.

#### УПУТСТВО О ПРАВНОМ СРЕДСТВУ:

Против овог решења може се поднети тужба Вишем суду у Новом Саду у року од 30 дана од дана достављања решења.

РЕПУБЛИКА СРБИЈА  
АУТОНОМНА ПОКРАЈИНА ВОЈВОДИНА  
ГРАД НОВИ САД  
СКУПШТИНА ГРАДА НОВОГ САДА  
Број: 022-1/2023-142-I  
30. јун 2023. године  
НОВИ САД

*Председница*

**MSc Јелена Маринковић Радомировић, с.р.**

#### 647

На основу члана 41. став 3. и члана 44а. став 2. тачка 1. Закона о култури („Службени гласник РС“, бр. 72/09, 13/16, 30/16 – испр, 6/20, 47/21 и 78/21) и члана 39. тачка 50. Статута Града Новог Сада („Службени лист Града Новог Сада“, број 11/19), Скупштина Града Новог Сада на XLI седници од 30. јуна 2023. године доноси

### РЕШЕЊЕ О РАЗРЕШЕЊУ ЧЛАНА УПРАВНОГ ОДБОРА „НОВОСАДСКОГ ПОЗОРИШТА - ÚJVÍDEKI SZÍNHÁZ“, НОВИ САД

I

РОЛАНД КАБОК се разрешава дужности члана Управног одбора „Новосадског позоришта - Újvidéki Színház“, Нови Сада, пре истека мандата на лични захтев.

II

Ово решење објавити у „Службеном листу Града Новог Сада“.

РЕПУБЛИКА СРБИЈА  
АУТОНОМНА ПОКРАЈИНА ВОЈВОДИНА  
ГРАД НОВИ САД  
СКУПШТИНА ГРАДА НОВОГ САДА  
Број: 022-1/2023-143-I  
30. јун 2023. године  
НОВИ САД

*Председница*

**MSc Јелена Маринковић Радомировић, с.р.**

#### 648

На основу члана 41. став 3. и члана 42. ст. 5. и 6. Закона о култури („Службени гласник РС“, бр. 72/09, 13/16, 30/16 – испр, 6/20, 47/21 и 78/21) и члана 39. тачка 50. Статута Града Новог Сада („Службени лист Града Новог Сада“, број 11/19), Скупштина Града Новог Сада на XLI седници од 30. јуна 2023. године доноси

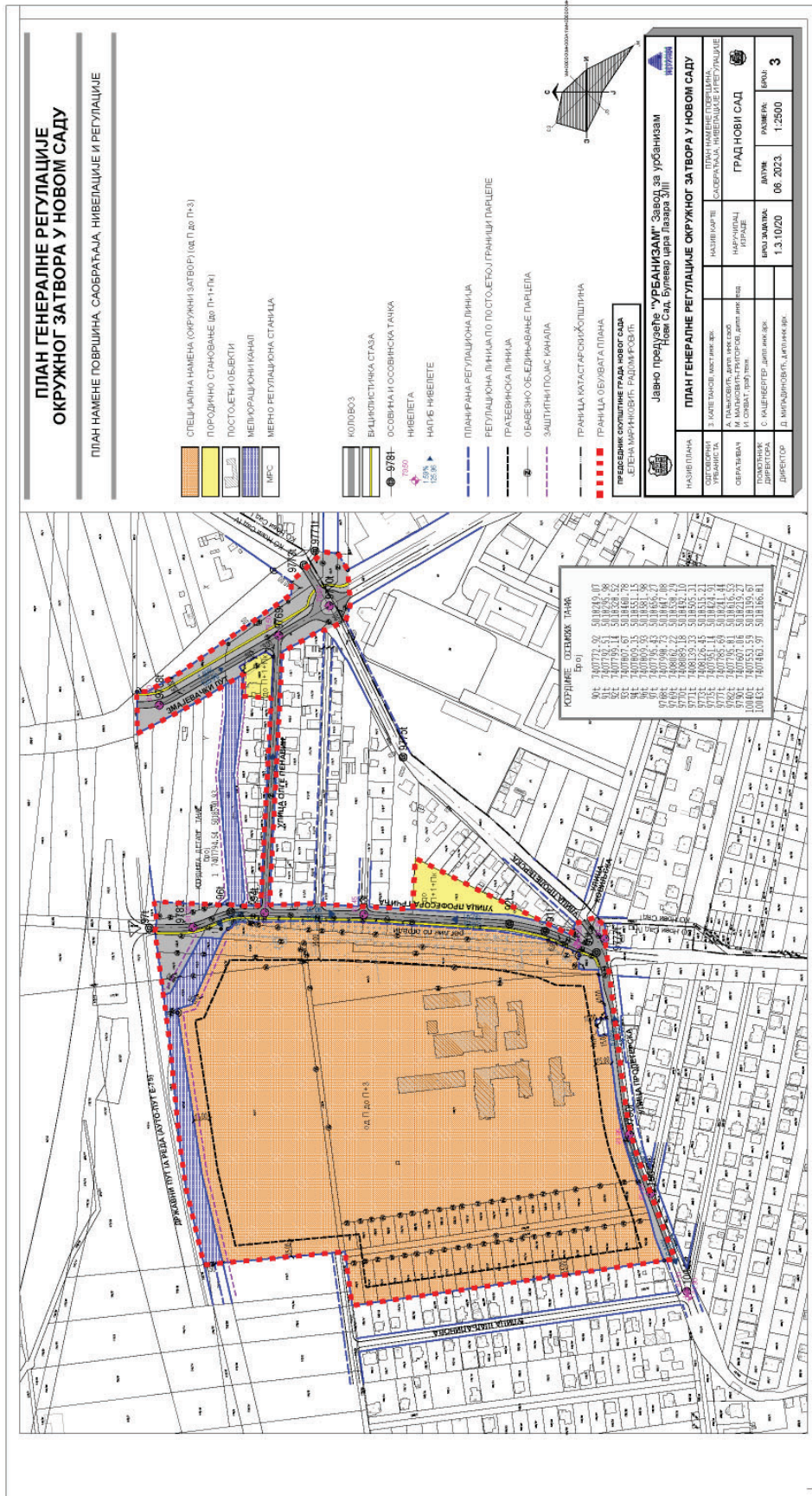
### РЕШЕЊЕ О ИМЕНОВАЊУ ЧЛАНА УПРАВНОГ ОДБОРА „НОВОСАДСКОГ ПОЗОРИШТА - ÚJVÍDEKI SZÍNHÁZ“, НОВИ САД

I	III
РОБЕРТ МОЛНАР се именује за члана Управног одбора „Новосадског позоришта - Újvidéki Színház“, Нови Сад, по првом именовану.	Ово решење објавити у „Службеном листу Града Новог Сада“.
II	РЕПУБЛИКА СРБИЈА АУТОНОМНА ПОКРАЈИНА ВОЈВОДИНА ГРАД НОВИ САД СКУПШТИНА ГРАДА НОВОГ САДА Број: 022-1/2023-144-I 30. јун 2023. године НОВИ САД
Новоименованом члану Управног одбора „Новосадског позоришта - Újvidéki Színház“, Нови Сад из тачке I овог решења мандат траје до истека мандата Управног одбора „Новосадског позоришта - Újvidéki Színház“, Нови Сад.	<i>Председница</i> <b>MSc Јелена Маринковић Радомировић, с.р.</b>

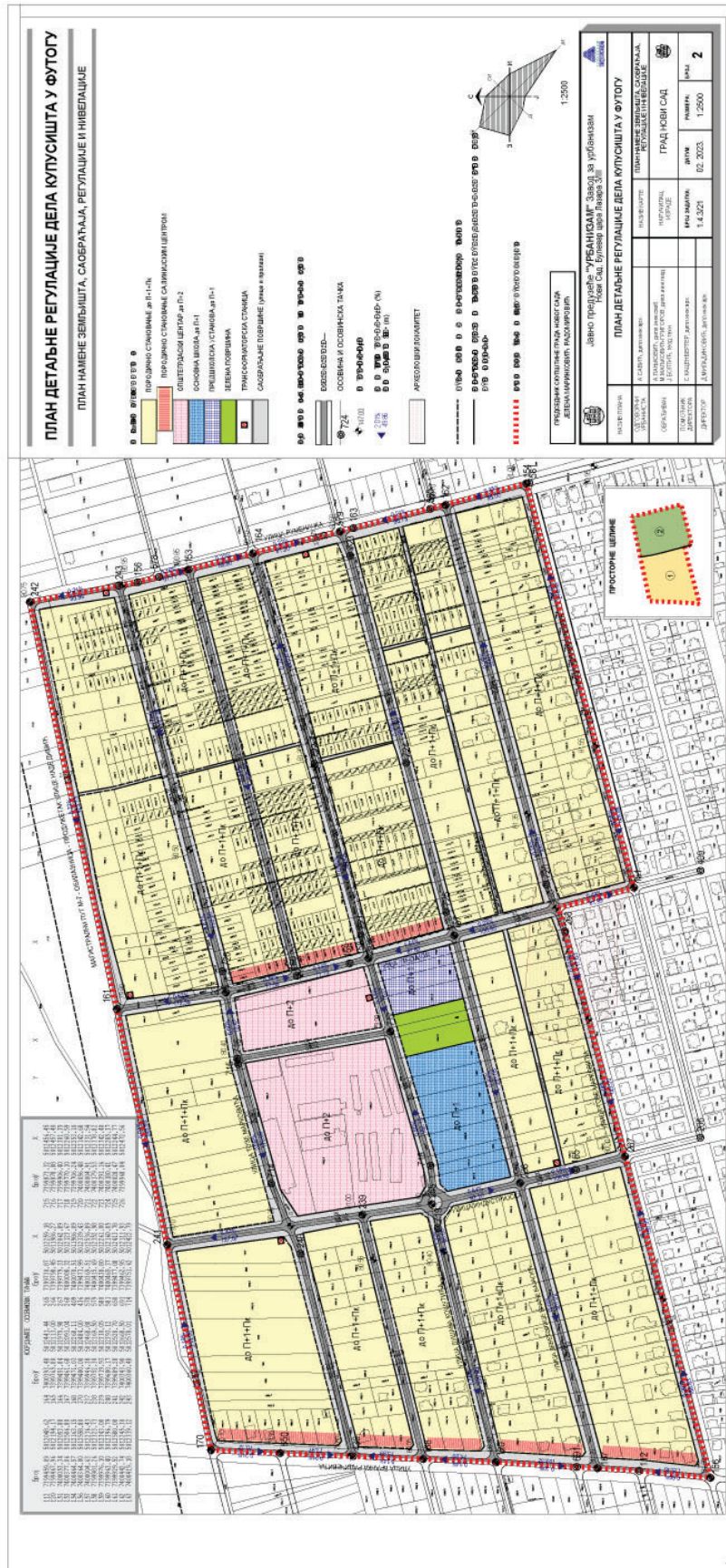
### ГРАФИЧКИ ПРИКАЗИ УЗ:

- ПЛАН ГЕНЕРАЛНЕ РЕГУЛАЦИЈЕ ОКРУЖНОГ ЗАТВОРА У НОВОМ САДУ
- ПЛАН ДЕТАЉНЕ РЕГУЛАЦИЈЕ ДЕЛА КУПУСИШТА У ФУТОГУ
- ОДЛУКУ О ИЗРАДИ ПЛАНА ГЕНЕРАЛНЕ РЕГУЛАЦИЈЕ ПРОСТОРА ЗА ПОРОДИЧНО СТАНОВАЊЕ – ПРОШИРЕЊЕ САЈЛОВА У НОВОМ САДУ
- ОДЛУКУ О ИЗРАДИ ПЛАНА ГЕНЕРАЛНЕ РЕГУЛАЦИЈЕ ОПШТЕГРАДСКОГ ЦЕНТРА ЗАПАДНО ОД БУЛЕВАРА ЕВРОПЕ У НОВОМ САДУ
- ОДЛУКУ О ИЗРАДИ ИЗМЕНА И ДОПУНА ПЛАНА ГЕНЕРАЛНЕ РЕГУЛАЦИЈЕ ПРОСТОРА У ЗАПАДНОМ ДЕЛУ ГРАДА НА ПОДРУЧЈУ ТЕЛЕПА У НОВОМ САДУ (ЛОКАЛИТЕТ УЗ УЛИЦУ ЛАЗЕ ЛАЗАРЕВИЋА)
- ОДЛУКУ О ИЗРАДИ ИЗМЕНА И ДОПУНА ПЛАНА ГЕНЕРАЛНЕ РЕГУЛАЦИЈЕ НОВОГ ГРАДСКОГ ЦЕНТРА СА ОКРУЖЕЊЕМ У НОВОМ САДУ (ЛОКАЛИТЕТ УЗ УЛИЦЕ СТЕВАНА ДОРОЊСКОГ И ЈОВАНА ХРАНИЛОВИЋА)
- ОДЛУКУ О ИЗРАДИ ИЗМЕНА И ДОПУНА ПЛАНА ГЕНЕРАЛНЕ РЕГУЛАЦИЈЕ НАСЕЉЕНОГ МЕСТА ФУТОГ (ЛОКАЛИТЕТ УЗ ОПШТИНСКИ ПУТ ФУТОГ – ПЛАНТА – КИСАЧ)
- ОДЛУКУ О ИЗРАДИ ИЗМЕНА И ДОПУНА ПЛАНА ГЕНЕРАЛНЕ РЕГУЛАЦИЈЕ ПРОСТОРА ЗА МЕШОВИТУ НАМЕНУ ЗАПАДНО ОД СУБОТИЧКОГ БУЛЕВАРА И СЕВЕРНО ОД БУЛЕВАРА ВОЈВОДЕ СТЕПЕ У НОВОМ САДУ (ЛОКАЛИТЕТ УЗ БУЛЕВАР ВОЈВОДЕ СТЕПЕ)
- ОДЛУКУ О ИЗРАДИ ИЗМЕНА И ДОПУНА ПЛАНА ГЕНЕРАЛНЕ РЕГУЛАЦИЈЕ НАСЕЉЕНОГ МЕСТА ВЕТЕРНИК (ЛОКАЛИТЕТ НА ПАРЦЕЛИ БРОЈ 3025 КО ВЕТЕРНИК)
- ОДЛУКУ О ИЗРАДИ ПЛАНА ДЕТАЉНЕ РЕГУЛАЦИЈЕ ПРОСТОРА ЗА ПОСЛОВАЊЕ НА УЛАЗНИМ ПРАВЦИМА СЕВЕРНО ОД ВЕНИЗЕЛОСОВЕ УЛИЦЕ У НОВОМ САДУ
- ОДЛУКУ О ИЗРАДИ ИЗМЕНА И ДОПУНА ПЛАНА ДЕТАЉНЕ РЕГУЛАЦИЈЕ ЦЕНТРА ИЗМЕЂУ УЛИЦА БРАЋЕ ПОПОВИЋ, БРАНКА БАЈИЋА И ИЛИЈЕ БИРЧАНИНА У НОВОМ САДУ (РЕГУЛАЦИЈА УЛИЦЕ БРАНКА БАЈИЋА)





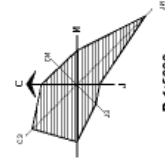
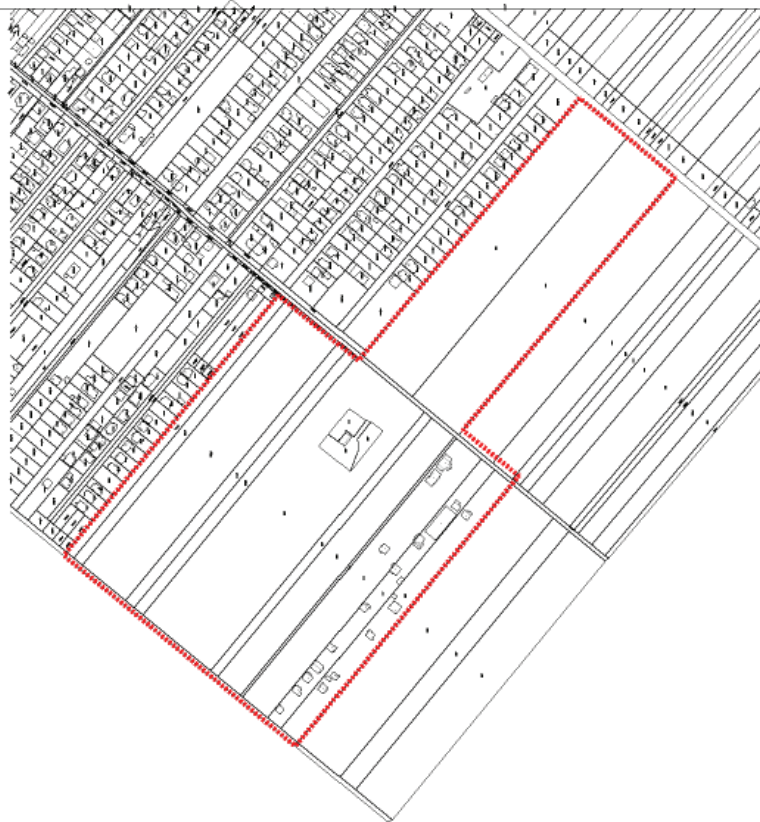






**ПЛАН ГЕНЕРАЛНЕ РЕГУЛАЦИЈЕ ПРОСТОРА ЗА ПОРОДИЧНО СТАНОВАЊЕ  
- ПРОШИРЕЊЕ САЈЛОВА У НОВОМ САДУ**

**ОБУХВАТ ПЛАНСКОГ ПОДРУЧЈА**

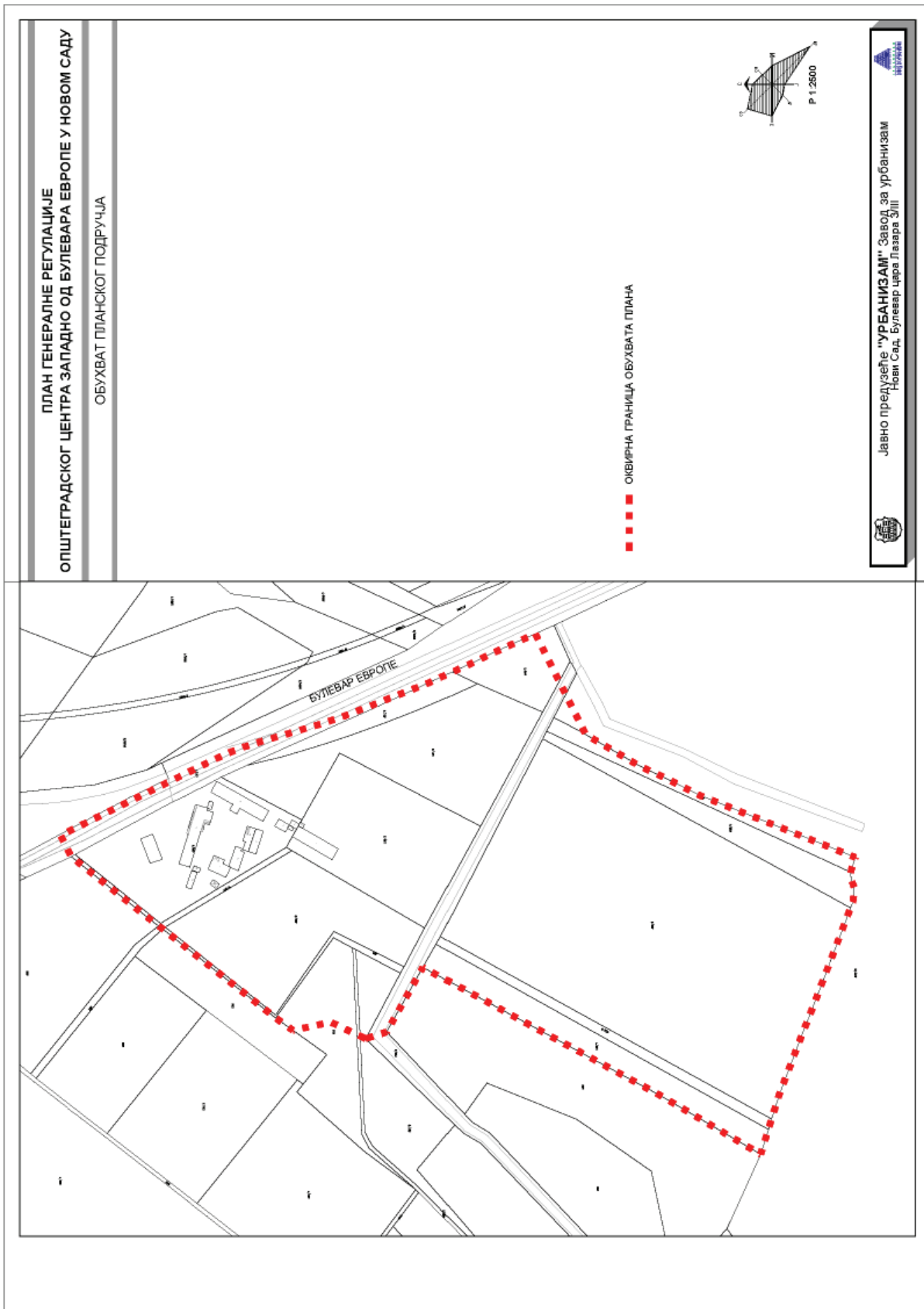


..... ОКВИРНА ГРАНИЦА ОБУХВАТА ПЛАНА



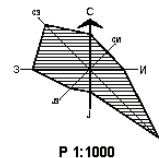
**Јавно предузеће "УРБАНИЗАМ"** Завод за урбанизам  
Нови Сад, Булевар цара Лазара 3/III





ИЗМЕНЕ И ДОПУНЕ ПЛАНА ГЕНЕРАЛНЕ РЕГУЛАЦИЈЕ ПРОСТОРА У  
ЗАПАДНОМ ДЕЛУ ГРАДА НА ПОДРУЧЈУ ТЕЛЕПА У НОВОМ САДУ  
(ЛОКАЛИТЕТ УЗ УЛИЦУ ЛАЗЕ ЛАЗАРЕВИЋА)

ОБУХВАТ ИЗМЕНА И ДОПУНА ПЛАНА



- ■ ■ ■ ГРАНИЦА ОБУХВАТА ИЗМЕНА И ДОПУНА ПЛАНА ГЕНЕРАЛНЕ РЕГУЛАЦИЈЕ
- Постојећа регулациона линија

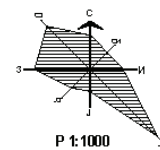
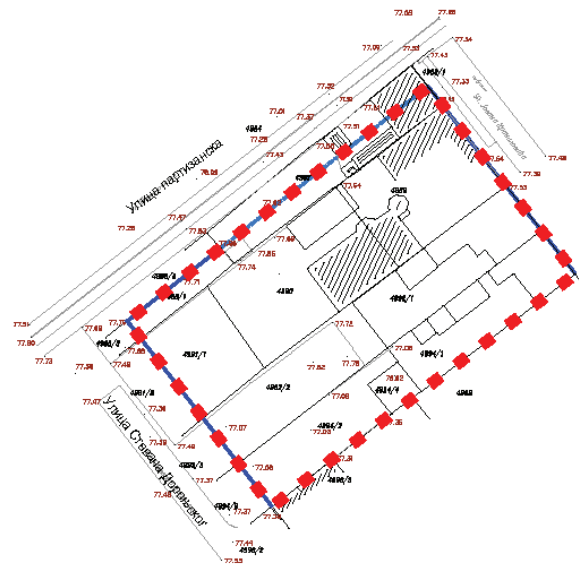


Јавно предузеће "УРБАНИЗАМ" Завод за урбанизам  
Нови Сад, Булевар цара Лазара 3/III



**ИЗМЕНЕ И ДОПУНЕ ПЛАНА ГЕНЕРАЛНЕ РЕГУЛАЦИЈЕ НОВОГ ГРАДСКОГ ЦЕНТРА  
СА ОКРУЖЕЊЕМ У НОВОМ САДУ**  
(локалитет уз улице Стевана Доронићког и Јована Храниловића)

**ОБУХВАТ ИЗМЕНА И ДОПУНА ПЛАНА**



■ ■ ■ ■ ГРАНИЦА ОБУХВАТА ИЗМЕНА И ДОПУНА  
ПЛАНА ГЕНЕРАЛНЕ РЕГУЛАЦИЈЕ



Јавно предузеће "УРБАНИЗАМ" Завод за урбанизам  
Нови Сад, Булевар цара Лазара 3/III



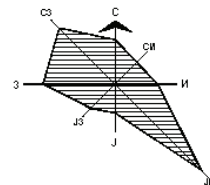


**ИЗМЕНЕ И ДОПУНЕ ПЛАНА ГЕНЕРАЛНЕ РЕГУЛАЦИЈЕ НАСЕЉЕНОГ МЕСТА ФУТОГ  
(локалитет уз општински пут Футог - Планта - Кисач)**

**ОБУХВАТ ИЗМЕНА И ДОПУНА ПЛАНА**



■■■■■■■■■■ ГРАНИЦА ОБУХВАТА ИЗМЕНА И ДОПУНА ПЛАНА ГЕНЕРАЛНЕ РЕГУЛАЦИЈЕ

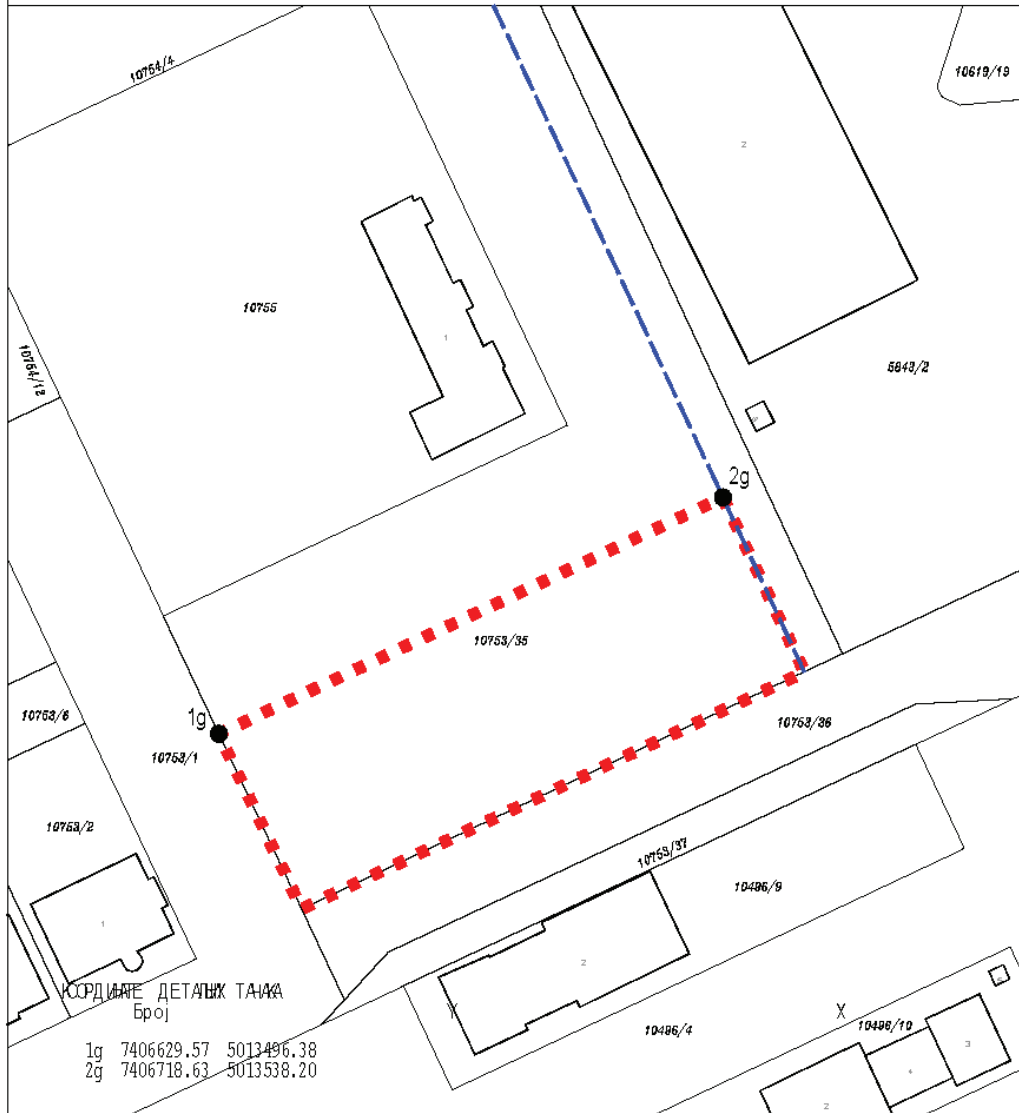


Јавно предузеће "УРБАНИЗАМ" Завод за урбанизам  
Нови Сад, Булевар цара Лазара 3/III



ИЗМЕНЕ И ДОПУНЕ ПЛАНА ГЕНЕРАЛНЕ РЕГУЛАЦИЈЕ ПРОСТОРА  
 ЗА МЕШОВИТУ НАМЕНУ ЗАПАДНО ОД СУБОТИЧКОГ БУЛЕВАРА И СЕВЕРНО ОД  
 БУЛЕВАРА ВОЈВОДЕ СТЕПЕ У НОВОМ САДУ (ЛОКАЛИТЕТ УЗ БУЛЕВАР ВОЈВОДЕ СТЕПЕ)

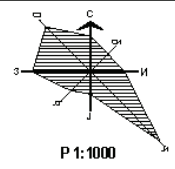
ОБУХВАТ ИЗМЕНА И ДОПУНА ПЛАНА



ОСРДНЕ ДЕТАЛНЕ ТАЧКЕ  
 Број

1g	7406629.57	5013496.38
2g	7406718.63	5013538.20

- ПЛАНИРАНА РЕГУЛАЦИОНА ЛИНИЈА
- ГРАНИЦА ОБУХВАТА ИЗМЕНА И ДОПУНА ПЛАНА
- ТАЧКЕ ОПИСА ГРАНИЦЕ ОБУХВАТА ИЗМЕНА И ДОПУНА ПЛАНА

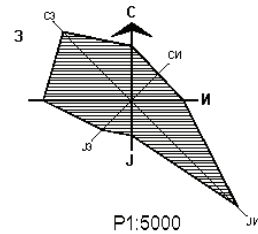
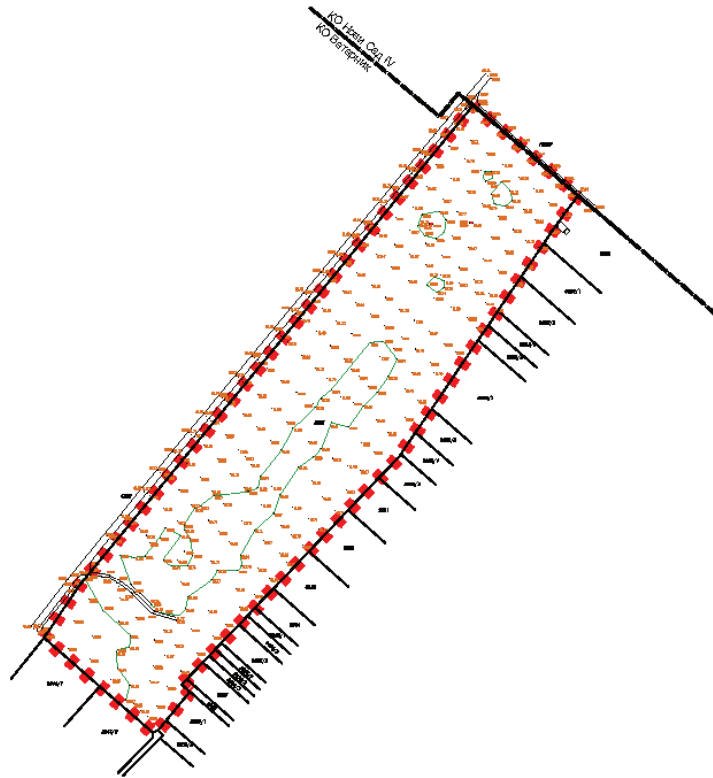


Јавно предузеће "УРБАНИЗАМ" Завод за урбанизам  
 Нови Сад, Булевар цара Лазара 3/III



**ИЗМЕНЕ И ДОПУНЕ ПЛАНА ГЕНЕРАЛНЕ РЕГУЛАЦИЈЕ  
НАСЕЉЕНОГ МЕСТА ВЕТЕРНИК  
(локалитет на парцели број 3025 КО Ветерник)**

**ОБУХВАТ ИЗМЕНА И ДОПУНА ПЛАНА**



- — — — — ГРАНИЦА КАТАСТАРСКИХ ОПШТИНА
- ■ ■ ■ ■ ГРАНИЦА ОБУХВАТА ИЗМЕНА И ДОПУНА ПЛАНА ГЕНЕРАЛНЕ РЕГУЛАЦИЈЕ

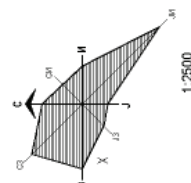
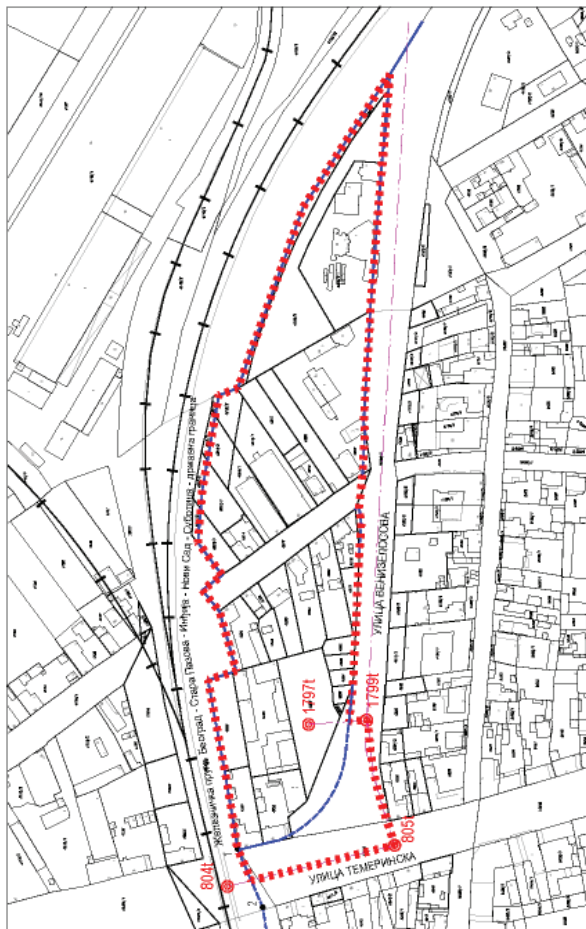


Јавно предузеће "УРБАНИЗАМ" Завод за урбанизам  
Нови Сад, Булевар цара Лазара 311



ПЛАН ДЕТАЉНЕ РЕГУЛАЦИЈЕ  
ПРОСТОРА ЗА ПОСЛОВАЊЕ НА УЛАЗНИМ ПРАВЦИМА  
СЕВЕРНО ОД ВЕНИЗЕЛОСОВЕ УЛИЦЕ У НОВОМ САДУ  
ОБУХВАТ ПЛАНског ПОДРУЧЈА

ОБЕЗБЕДНА ГРАНИЦА ОБУХВАТА ПЛАНА



Ерој  
1. 7409644.17 5034412.78  
2. 7409608.45 5034397.35



Јавно предузеће "УРБАНИЗАМ" Завод за урбанизам  
Нови Сад, Булевар Цера Лазара 3/III



**ИЗМЕНЕ И ДОПУНЕ ПЛАНА ДЕТАЉНЕ РЕГУЛАЦИЈЕ ЦЕНТРА ИЗМЕЂУ УЛИЦА  
БРАЋЕ ПОПОВИЋ, БРАНКА БАЈИЋА И ИЛИЈЕ БИРЧАНИНА У НОВОМ САДУ  
(регулација Улице Бранка Бајића)**

**ОБУХВАТ ИЗМЕНА И ДОПУНА ПЛАНА**

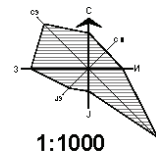


КООРДИНАТЕ ДЕТАЉНИХ ТАЧКА  
Број

Y

1	7407759.66	5013118.79
2	7407765.82	5013119.06

- ■ ■ ■ ГРАНИЦА ОБУХВАТА ИЗМЕНА И ДОПУНА ПЛАНА ДЕТАЉНЕ РЕГУЛАЦИЈЕ
- ● ● ■ ТАЧКЕ ОПИСА ГРАНИЦЕ ОБУХВАТА ИЗМЕНА И ДОПУНА ПЛАНА ГЕНЕРАЛНЕ РЕГУЛАЦИЈЕ



Јавно предузеће "УРБАНИЗАМ" Завод за урбанизам  
Нови Сад, Булевар цара Лазара 3/III



# САДРЖАЈ

Рег. бр.	Предмет	Страна	Рег. бр.	Предмет	Страна
<b>ГРАД НОВИ САД</b>					
<b>Скупштина</b>					
620	План генералне регулације окружног затвора у Новом Саду	<b>1203</b>	631	Одлука о изменама и допуни Одлуке о Видовданској награди ученицима основних и средњих школа	<b>1259</b>
621	План детаљне регулације дела Купушишта у Футогу	<b>1220</b>	632	Одлука о изменама Одлуке о Програму инвестиционих активности за 2023. годину које спроводи Градска управа за имовину и имовинско-правне послове Града Новог Сада	<b>1259</b>
622	Одлука о изради плана генералне регулације простора за породично становање – проширење Сајлова у Новом Саду	<b>1239</b>	633	Одлука о спровођењу Јавног конкурса за избор директора Јавног комуналног предузећа „Водовод и канализација“ Нови Сад, са текстом Јавног конкурса	<b>1261</b>
623	Одлука о изради плана генералне регулације општеградског центра западно од Булевара Европе у Новом Саду	<b>1242</b>	634	Одлука о спровођењу Јавног конкурса за избор директора Јавног комуналног предузећа „Чистоћа“ Нови Сад, са текстом Јавног конкурса	<b>1262</b>
624	Одлука о изради измена и допуна Плана генералне регулације простора у западном делу града на подручју Телепе у Новом Саду (локалитет уз Улицу Лазе Лазаревића)	<b>1244</b>	635	Одлука о спровођењу Јавног конкурса за избор директора Јавног комуналног предузећа „Тржница“ Нови Сад, са текстом Јавног конкурса	<b>1264</b>
625	Одлука о изради измена и допуна Плана генералне регулације новог градског центра са окружењем у Новом Саду (локалитет уз улице Стевана Дорњског и Јована Храниловића)	<b>1246</b>	636	Одлука о спровођењу Јавног конкурса за избор директора Јавног комуналног предузећа „Зоохигијена и Ветерина Нови Сад“ Нови Сад, са текстом Јавног конкурса	<b>1266</b>
626	Одлука о изради измена и допуна Плана генералне регулације насељеног места Футог (локалитет уз општински пут Футог – Планта – Кисач)	<b>1248</b>	637	Локални акциони план за спречавање и борбу против насиља над женама и насиља у породици Града Новог Сада за период 2023-2026	<b>1268</b>
627	Одлука о изради измена и допуна Плана генералне регулације простора за мешовиту намену западно од Суботичког булевара и северно од Булевара војводе Степе у Новом Саду (локалитет уз Булевар војводе Степе)	<b>1250</b>	638	Решење о давању сагласности на Одлуку Надзорног одбора Јавног комуналног предузећа „Паркинг сервис“ Нови Сад о расподели добити за 2022. годину	<b>1304</b>
628	Одлука о изради измена и допуна Плана генералне регулације насељеног места Ветерник (локалитет на парцели број 3025 КО Ветерник)	<b>1252</b>	639	Решење о давању сагласности на Програм рада и развоја Апотекарске установе Нови Сад за 2023. годину	<b>1304</b>
629	Одлука о изради плана детаљне регулације простора за пословање на улазним правцима северно од Венизелосове улице у Новом Саду	<b>1254</b>	640	Решење о давању сагласности на Програм рада Центра за социјални рад Града Новог Сада за 2023. годину	<b>1304</b>
630	Одлука о изради измена и допуна Плана детаљне регулације центра између улица Браће Поповић, Бранка Бајића и Илије Бирчанина у Новом Саду (регулација Улице Бранка Бајића)	<b>1257</b>	641	Решење о давању на коришћење непокретности у јавној својини Града Новог Сада Јавном комуналном предузећу „Тржница“ Нови Сад	<b>1304</b>
			642	Решење о давању на коришћење непокретности у јавној својини Града Новог Сада Градској библиотеци у Новом Саду, Нови Сад	<b>1305</b>

Рег. бр.	Предмет	Страна	Рег. бр.	Предмет	Страна
643	Решење о давању на коришћење непокретности у јавној својини Града Новог Сада Предшколској установи „Радосно детињство“ Нови Сад	<b>1305</b>	646	Решење о именовану директора Установе за израду таписерија „Атеље 61“, Петроварадин	<b>1307</b>
644	Решење о разрешењу и именовану члана Школског одбора Основне школе „Соња Маринковић“, Нови Сад	<b>1306</b>	647	Решење о разрешењу члана Управног одбора „Новосадског позоришта - Újvidéki Színház“, Нови Сад	<b>1308</b>
645	Решење о престанку дужности директора Установе за израду таписерија „Атеље 61“, Петроварадин	<b>1307</b>	648	Решење о именовану члана Управног одбора „Новосадског позоришта - Újvidéki Színház“, Нови Сад	<b>1308</b>

Издавач: Град Нови Сад, Градска управа за прописе Града Новог Сада. Одговорни уредник: Александар Ткалец.  
 Уредништво: Градска управа за прописе Града Новог Сада,  
 21000 Нови Сад, Жарка Зрењанина 2, Телефон: 021/451-726.  
 Годишња претплата: 3.500,00 динара. Уплатни рачун број: 840-742341843-24;  
 По моделу 97 са позивом на број 20-511, Министарство финансија - Управа за трезор, Филијала Нови Сад.  
 Прималац: Приходи градских органа управе  
 Сврха плаћања: За „Службени лист Града Новог Сада“.  
 Рачунарска обрада и штампа:  
 Служба за заједничке послове Града Новог Сада, Жарка Зрењанина 2, 21000 Нови Сад, телефон: 021/4882-700