


На основу члана 39. тачка 84. Статута Града Новог Сада („Службени лист Града Новог Сада“, број 11/19), поводом разматрања Предлога одлуке о изменама и допунама Плана детаљне регулације центра између улица Браће Поповић, Бранка Бајића и Илије Бирчанина у Новом Саду (регулација Улице Бранка Бајића), Скупштина Града Новог Сада на XLIX седници од 5. марта 2024. године, доноси

ЗАКЉУЧАК

1. Скупштина Града Новог Сада прихвата Извештај Комисије за планове о извршеној стручној контроли Нацрта одлуке о изменама и допунама Плана детаљне регулације центра између улица Браће Поповић, Бранка Бајића и Илије Бирчанина у Новом Саду (регулација Улице Бранка Бајића) пре излагања на јавни увид са 59. седнице од 19.10.2023. године и Извештај о обављеном јавном увиду у Нацрт одлуке о изменама и допунама Плана детаљне регулације центра између улица Браће Поповић, Бранка Бајића и Илије Бирчанина у Новом Саду (регулација Улице Бранка Бајића) са 73. седнице Комисије за планове од 26.01.2024. године.

2. Закључак са Одлуком и извештајима доставити Градској управи за урбанизам и грађевинске послове.

РЕПУБЛИКА СРБИЈА
АУТОНОМНА ПОКРАЈИНА ВОЈВОДИНА
ГРАД НОВИ САД
СКУПШТИНА ГРАДА НОВОГ САДА
Број: 35-861/2023-I
5. март 2024. године
НОВИ САД



На основу члана 35. став 8. Закона о планирању и изградњи („Службени гласник Републике Србије“, бр. 72/09, 81/09 – исправка, 64/10 – УС, 24/11, 121/12, 42/13 – УС, 50/13 – УС, 98/13 – УС, 132/14, 145/14, 83/18, 31/19, 37/19 – др. закон, 9/20, 52/21 и 62/23) и члана 39. тачка 7. Статута Града Новог Сада („Службени лист Града Новог Сада“, број 11/19), Скупштина Града Новог Сада на XLIX седници од 5. марта 2024. године, доноси

О Д Л У К У

О ИЗМЕНАМА И ДОПУНАМА ПЛАНА ДЕТАЉНЕ РЕГУЛАЦИЈЕ ЦЕНТРА ИЗМЕЂУ УЛИЦА БРАЋЕ ПОПОВИЋ, БРАНКА БАЈИЋА И ИЛИЈЕ БИРЧАНИНА У НОВОМ САДУ (РЕГУЛАЦИЈА УЛИЦЕ БРАНКА БАЈИЋА)

Члан 1.

Овом одлуком, а на основу Одлуке о изради измена и допуна Плана детаљне регулације центра између улица Браће Поповић, Бранка Бајића и Илије Бирчанина у Новом Саду (регулација Улице Бранка Бајића) („Службени лист Града Новог Сада“, број 27/23) мења се и допуњује **ПЛАН ДЕТАЉНЕ РЕГУЛАЦИЈЕ ЦЕНТРА ИЗМЕЂУ УЛИЦА БРАЋЕ ПОПОВИЋ, БРАНКА БАЈИЋА И ИЛИЈЕ БИРЧАНИНА У НОВОМ САДУ** („Службени лист Града Новог Сада“, број 38/21) (у даљем тексту: План) за регулацију Улице Бранка Бајића, укупне површине 1.682 m², унутар описане границе.

За почетну тачку описа границе одлуке о изменама и допунама Плана утврђена је тачка на тремеђи парцела бр. 6382, 6384/1 и 10466/1 (Улица Бранка Бајића). Од ове тачке у правцу југоистока управним правцем граница долази до осовине Улице Бранка Бајића, затим скреће ка југозападу, прати осовину Улице Бранка Бајића до осовинске тачке 9865t. Даље, граница скреће ка северозападу, прати осовину Улице Илије Бирчанина до пресека са управним правцем повученим из тачке описа број 1, чије су координате Y1=7407759.66, X1=5013118.79, затим у правцу североистока граница прати претходно описан правац и долази до тачке описа број 1. Од тачке описа број 1 долази до тачке описа број 2, чије су координате Y2=7407765.82, X2=5013119.06, затим прати правац који је паралелан осовини Улице Бранка Бајића на растојању од 12,50 m до пресека са границом парцела бр. 6382 и 6384/1, затим скреће ка југоистоку, прати границу парцела бр. 6382 и 6384/1 и долази до тачке која је утврђена за почетну тачку описа границе одлуке о изменама и допунама Плана.

Члан 2.

У Плану део „II. ПЛАНСКИ ДЕО“ одељак „1. ПОДЕЛА НА ПРОСТОРНЕ ЦЕЛИНЕ СА КОНЦЕПЦИЈОМ УРЕЂЕЊА И ПЛАНИРАНОМ НАМЕНОМ ПОВРШИНА“ пододељак „1.3. Нумерички показатељи“ „Табела: Нумерички показатељи“ мења се и гласи:

„Табела: Нумерички показатељи

Намена површина	површина (ha)	(%)
општеградски центри	0,80	19,51
вишепородично становање великих густина	1,44	35,12
станица за снабдевање горивом	0,30	7,32
уређене јавне површине	0,15	3,65
мерно-регулациона станица	0,03	0,73
трансформаторска станица	0,01	0,24
саобраћајне површине	1,37	33,43
Грађевинско подручје обухваћено Планом	4,10	100,00

У одељку „2. ПЛАН РЕГУЛАЦИЈЕ ПОВРШИНА ЈАВНЕ НАМЕНЕ СА НИВЕЛАЦИЈОМ“ пододељак „2.1. План регулације површина јавне намене“ став 2. алинеја прва мења се и гласи:

„ - саобраћајне површине: цела парцела број 6390/3 и делови парцела бр. 6372, 6390/1, 6390/2, 6391, 6392, 6393, 6395, 6397, 6399, 6401, 6402, 6410, 6427/2, 6429/1, 6429/2, 6430/2, 10466/4;“.

У одељку „7. УСЛОВИ И МЕРЕ ЗАШТИТЕ ОД ЕЛЕМЕНТАРНИХ НЕПОГОДА И ДРУГИХ НЕСРЕЋА“ део „Мере заштите од пожара“ мења се и гласи:

„Заштиту од пожара треба обезбедити погодним распоредом појединачних објеката и њиховом међусобном удаљеношћу, коришћењем незапаљивих материјала за њихову изградњу, одговарајућом противпожарном хидрантском мрежом, проходношћу терена, односно обезбеђењем приступа свим објектима у случају потребе, у складу са Законом о заштити од пожара ("Службени гласник РС", бр. 111/09, 20/15, 87/18 и 87/18 - др. закон), Закона о запаљивим и горивим течностима и запаљивим гасовима ("Службени гласник РС", број 54/15), Правилника о техничким нормативима за хидрантску мрежу за гашење пожара ("Службени лист РС", број 3/18), Правилника о техничким нормативима за заштиту од пожара стамбених и пословних објеката и објеката јавне намене ("Службени лист РС", број 22/19), Правилника о техничким нормативима за заштиту индустријских објеката од пожара ("Службени лист РС", број 1/18 и 81/23) и Правилника о техничким нормативима за приступне путеве, окретнице и уређене платое за ватрогасна возила у близини објеката повећаног ризика од пожара ("Службени лист СРЈ", број 8/95).

Неопходно је да надлежни орган у процедури издавања локацијских услова који су обухваћени планским документом, прибави услове у погледу мера заштите од пожара (и услове за безбедно постављање у погледу мера заштите од пожара и експлозија када објекти садрже запаљиве и гориве течности, запаљиве гасове и експлозивне материје) од Министарства унутрашњих послова (Управе и Одељења у саставу Сектора за ванредне ситуације), као имаоца јавних овлашћења, а све на основу члана 54. став 1. Закона о планирању и изградњи и члана 20. Уредбе о локацијским условима ("Службени гласник РС", бр. 115/20 и 87/23).“.

Члан 3.

Саставни део ове одлуке су следећи графички прикази:

Размера

1. Извод из Генералног урбанистичког плана града Новог Сада до 2030. године.....	A4
2. Извод из Плана генералне регулације простора за мешовиту намену између улица Футошке, Хајдук Велкове, Руменачке и Суботичког булевара у Новом Саду – План претежне намене површина.....	A3
3. План намене површина	1:1000
4. План саобраћаја, регулације и нивелације са режимима изградње објеката.....	1:1000
5. План регулације површина јавне намене.....	1:1000
6. План водне инфраструктуре.....	1:1000
7. План енергетске инфраструктуре и електронских комуникација.....	1:1000
8. План уређења и озелењавања слободних површина	1:1000
9. Синхрон план инфраструктуре и зеленила	1:1000
10. Попречни профили	1:200.

Члан 4.

Одлука о изменама и допунама Плана детаљне регулације центра између улица Браће Поповић, Бранка Бајића и Илије Бирчанина у Новом Саду (регулација Улице Бранка Бајића) садржи текстуални део који се објављује у „Службеном листу Града Новог Сада“ и графичке приказе израђене у три примерка, које својим потписом оверава председник Скупштине Града Новог Сада.

По један примерак потписаног оригинала чува се у Скупштини Града Новог Сада, Градској управи за урбанизам и грађевинске послове и Јавном предузећу „Урбанизам“ Завод за урбанизам Нови Сад.

Документациона основа ове одлуке чува се у Градској управи за урбанизам и грађевинске послове.

Одлука о изменама и допунама Плана детаљне регулације центра између улица Браће Поповић, Бранка Бајића и Илије Бирчанина у Новом Саду (регулација Улице Бранка Бајића), доступна је на увид јавности у згради Скупштине Града Новог Сада, Жарка Зрењанина број 2 и путем интернет стране www.skupstina.novisad.rs.

Члан 5.

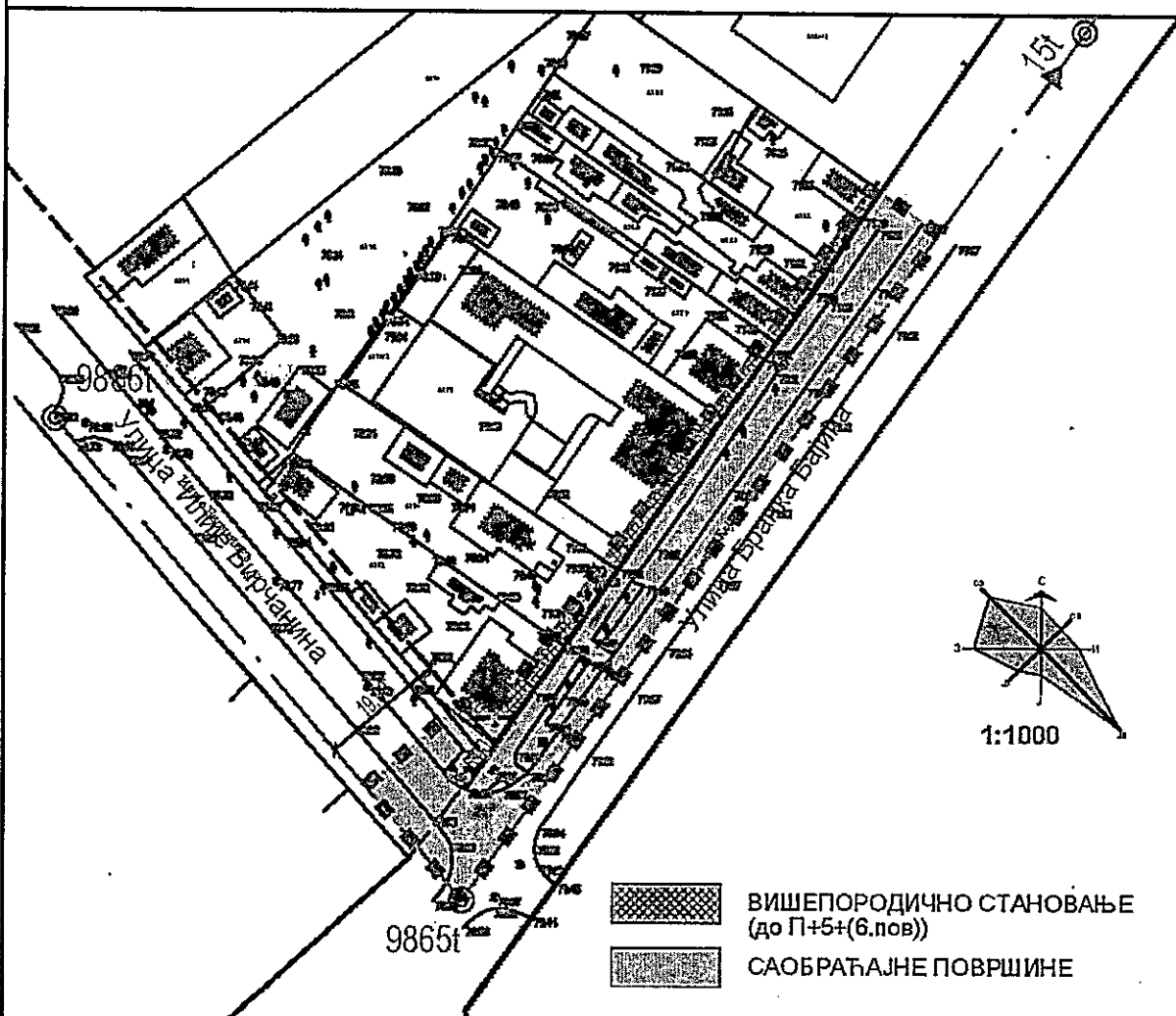
Ова одлука ступа на снагу осмог дана од дана објављивања у „Службеном листу Града Новог Сада“.

РЕПУБЛИКА СРБИЈА
АУТОНОМНА ПОКРАЈИНА ВОЈВОДИНА
ГРАД НОВИ САД
СКУПШТИНА ГРАДА НОВОГ САДА
Број: 35-861/2023-I
5. март 2024. године
НОВИ САД



**ИЗМЕНЕ И ДОПУНЕ ПЛАНА ДЕТАЉНЕ РЕГУЛАЦИЈЕ ЦЕНТРА ИЗМЕЂУ УЛИЦА
БРАЋЕ ПОПОВИЋ, БРАНКА БАЈИЋА И ИЛИЈЕ БИРЧАНИНА У НОВОМ САДУ**
(регулација Улице Бранка Бајића)

ПЛАН НАМЕНЕ ПОВРШИНА



- РЕГУЛАЦИОНА ЛИНИЈА ПО ПОСТОЈЕЋОЈ ГРАНИЦИ ПАРЦЕЛЕ
- - - ПЛАНИРАНА РЕГУЛАЦИОНА ЛИНИЈА
- ГРАНИЦА ОБУХВАТА ИЗМЕНА И ДОПУНА ПЛАНА

ЗАМЕНИЦА ПРЕДСЕДНИЦЕ СКУПШТИНЕ ГРАДАНОВОГ САДА
КРИСТИНА КАРАИЋ

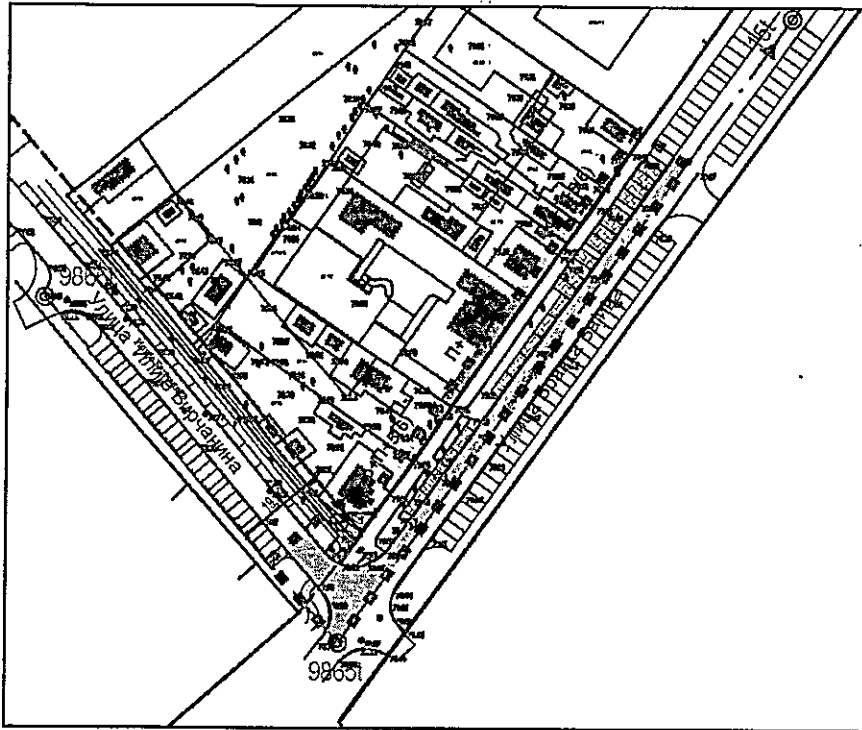
	Јавно предузеће "УРБАНИЗАМ" Завод за урбанизам Нови Сад, Булевар цара Лазара 3/III				
НАЗИВ ПЛАНА	ИЗМЕНЕ И ДОПУНЕ ПЛАНА ДЕТАЉНЕ РЕГУЛАЦИЈЕ ЦЕНТРА ИЗМЕЂУ УЛИЦА БРАЋЕ ПОПОВИЋ, БРАНКА БАЈИЋА И ИЛИЈЕ БИРЧАНИНА У НОВОМ САДУ (регулација Улице Бранка Бајића)				
ОДГОВОРНИ УРБАНИСТА	И. КУЗМАНОВИЋ ЈОВАНОВИЋ, дипл.инж.арх.		НАЗИВ КАРТЕ	ПЛАН НАМЕНЕ ПОВРШИНА	
ОБРАЂИВАЧ	И. КУЗМАНОВИЋ ЈОВАНОВИЋ, дипл.инж.арх. М. ПАУНИЋ, техн.арх.		НАРУЧИЛАЦ ИЗРАДЕ	DOO "KONSTRUKTOR INŽENJERING Viteča" Нови Сад	
ПОМОЋНИК ДИРЕКТОРА	С. КАЏЕНБЕРГЕР, дипл.инж.арх.		БРОЈ ЗАДАТКА:	ДАТУМ:	РАЗМЕРА:
ДИРЕКТОР	Д. МИЛАДИНОВИЋ, дипл.инж.арх.		2.4.8/22	02. 2024.	1:1000
					3

КОРДИНАТЕ СООБРАЗНО ТАНА
Број

15c 7407865.36 3013236.98
9863c 7407759.92 3013089.28
9866c 7407697.82 3013161.78

Y



X






**ИЗМЕНЕ И ДОПУНЕ ПЛАНА ДЕТАЉНЕ РЕГУЛАЦИЈЕ ЦЕНТРА ИЗМЕЂУ УЛИЦА
БРАЋЕ ПОПОВИЋ, БРАНКА БАЈИЋА И ИПИЈЕ БИРЧАНИНА У НОВОМ САДУ**
(регулација Улице Бранка Бајића)




**ПЛАН САОБРАЋАЈА, РЕГУЛАЦИЈЕ И НИВЕЛАЦИЈЕ
СА РЕЖИМИМА ИЗГРАДЊЕ ОБЈЕКТА**

РЕЖИМИ ИЗГРАДЊЕ ОБЈЕКТА

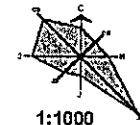
-  ПОСТОЈЕЋИ ОБЈЕКТИ КОЈИ СЕ ЗАДРЖАВАЈУ
-  ЗОНА ИЗГРАДЊЕ ПЛАНИРАНИХ ОБЈЕКТА

САОБРАЋАЈ

-  КОЛОВОЗ
-  БИЦИКЛИСТИЧКА СТАЗА
-  ПАРКИНГ


-  РЕГУЛАЦИОНА ЛИНИЈА ПО ПОСТОЈЕЋОЈ ГРАНИЦИ ПАРЦЕЛЕ
-  ПЛАНИРАНА РЕГУЛАЦИОНА ЛИНИЈА
-  ОБАВЕЗНО ОБЈЕДИЊАВАЊЕ ПАРЦЕЛА

-  ГРАНИЦА ОБУХВАТА ИЗМЕНА И ДОПУНА ПЛАНА



1:1000

ЗАМЕНИЦА ПРЕДСЕДНИЦЕ СКУПШТИНЕ ГРАДА НОВОГ САДА
КРИСТИНА КАРАИЋ

 Јавно предузеће "УРБАНИЗАМ" Завод за урбанизам Нови Сад, Булевар цара Лазара 3/II			
НАЗИВ ПЛАНА	ИЗМЕНЕ И ДОПУНЕ ПЛАНА ДЕТАЉНЕ РЕГУЛАЦИЈЕ ЦЕНТРА ИЗМЕЂУ УЛИЦА БРАЋЕ ПОПОВИЋ, БРАНКА БАЈИЋА И ИПИЈЕ БИРЧАНИНА У НОВОМ САДУ (регулација Улице Бранка Бајића)		
ОДГОВОРНИ УРБАНИСТА	И. КУЗМАНОВИЋ, ЈОВАНОВИЋ, дипл. инж. в. арх.	НАЗИВ КАРТЕ	ПЛАН САОБРАЋАЈА, РЕГУЛАЦИЈЕ И НИВЕЛАЦИЈЕ СА РЕЖИМИМА ИЗГРАДЊЕ ОБЈЕКТА
ОБРАЂИВАЧ	М. М. ГРИГОРОВ, дипл. инж. геод. А. ПАЊКОВИЋ, дипл. инж. саоб. М. ПАУНИЋ, в. арх.	НАРУЧИЛАЦ ИЗРАДЕ	ООО "КОНСТРУКТОР ИНЖЕНЈЕРИГ Виеса" Нови Сад
ПОМОЋНИК ДИРЕКТОРА	С. КАЦЕНБЕРГЕР, дипл. инж. арх.	БРОЈ ЗАДАТКА:	ДАТУМ:
ДИРЕКТОР	Д. МИЛАДИНОВИЋ, дипл. инж. арх.	2.4.8/22	02. 2024.
		РАЗМЕР:	БРОЈ
		1:1000	4

На основу члана 27. став 2. тачка 4. Правилника о садржини, начину и поступку израде докумената просторног и урбанистичког планирања („Службени гласник РС”, број 32/19),


ИЗЈАВЉУЈЕМ ДА ЈЕ НАЦРТ ОДЛУКЕ О ИЗМЕНАМА И ДОПУНАМА ПЛАНА ДЕТАЉНЕ РЕГУЛАЦИЈЕ ЦЕНТРА ИЗМЕЂУ УЛИЦА БРАЋЕ ПОПОВИЋ, БРАНКА БАЈИЋА И ИЛИЈЕ БИРЧАНИНА У НОВОМ САДУ (регулација Улице Бранка Бајића):

- ПРИПРЕМЉЕН У СКЛАДУ СА ЗАКОНОМ О ПЛАНИРАЊУ И ИЗГРАДЊИ И ПРОПИСИМА ДОНЕТИМ НА ОСНОВУ ОВОГ ЗАКОНА, КАО И ДА ЈЕ

- ПРИПРЕМЉЕН И УСКЛАЂЕН СА ИЗВЕШТАЈЕМ О ОБАВЉЕНОМ ЈАВНОМ УВИДУ.

ОДГОВОРНИ УРБАНИСТА

MMA



Ивана С.
Др. урбанистичког инжењерства
200 1133 09

СРБОСЛОВЕНСКА КОМОРА
УРБАНИСТА
СРБОСЛОВЕНСКА КОМОРА
УРБАНИСТА

У Новом Саду, 22.02.2024. године

РЕПУБЛИКА СРБИЈА
АУТОНОМНА ПОКРАЈИНА ВОЈВОДИНА
ГРАД НОВИ САД
СКУПШТИНА ГРАДА НОВОГ САДА
КОМИСИЈА ЗА ПЛАНОВЕ
Број: V-35-861/23
Дана: 19.10.2023. године
НОВИ САД

ИЗВЕШТАЈ
О ИЗВРШЕНОЈ СТРУЧНОЈ КОНТРОЛИ НАЦРТА ОДЛУКЕ О ИЗМЕНАМА И
ДОПУНАМА ПЛАНА ДЕТАЉНЕ РЕГУЛАЦИЈЕ ЦЕНТРА ИЗМЕЂУ УЛИЦА БРАЋЕ
ПОПОВИЋ, БРАНКА БАЈИЋА И ИЛИЈЕ БИРЧАНИНА У НОВОМ САДУ
(РЕГУЛАЦИЈА УЛИЦЕ БРАНКА БАЈИЋА) ПРЕ ИЗЛАГАЊА НА ЈАВНИ УВИД

Стручна контрола Нацрта одлуке о изменама и допунама Плана детаљне регулације центра између улица Браће Поповић, Бранка Бајића и Илије Бирчанина у Новом Саду (регулација Улице Бранка Бајића), обављена је на 59. седници Комисије за планове одржаној 19.10.2023. године са почетком у 09,00 часова, у згради Скупштине Града Новог Сада, Улица Жарка Зрењанина број 2, у плавој сали на I спрату.

59. (јавној) седници присуствовали су: Радоња Дабетић, председник Комисије, Радосав Шћепановић, Иван Бракочевић, чланови Комисије и Нада Милић, секретар Комисије.

Седници су присуствовали и представници ЈП "Урбанизам" Завод за урбанизам Нови Сад, Градске управе за урбанизам и грађевинске послове и Градске управе за грађевинско земљиште и инвестиције.

Након уводног образложења одговорног урбанисте из ЈП "Урбанизам" Завод за урбанизам Нови Сад, као обрађивача плана, Комисија је констатовала следеће:

Да је Одлука о изради измена и допуна Плана детаљне регулације центра између улица Браће Поповић, Бранка Бајића и Илије Бирчанина у Новом Саду (регулација Улице Бранка Бајића), усвојена на ХЛI седници од 30. јуна 2023. године ("Службени лист Града Новог Сада" број 27/23) са Решењем о неприступању изради стратешке процене утицаја одлуке о изменама и допунама Плана детаљне регулације центра између улица Браће Поповић, Бранка Бајића и Илије Бирчанина у Новом Саду на животну средину.

Концептуални оквир измена и допуна Плана детаљне регулације центра између улица Браће Поповић, Бранка Бајића и Илије Бирчанина у Новом Саду (регулација Улице Бранка Бајића) био је на раном јавном увиду у периоду од 18. августа до 01. септембра 2023. године.

Нацрт одлуке о изменама и допунама Плана детаљне регулације центра између улица Браће Поповић, Бранка Бајића и Илије Бирчанина у Новом Саду (регулација Улице Бранка Бајића), израдило је Јавно предузеће "Урбанизам" Завод за урбанизам Нови Сад.

На 59. седници одржаној 19.10.2023. године Комисија за планове разматрала је Нацрт одлуке о изменама и допунама Плана детаљне регулације центра између улица Браће Поповић, Бранка Бајића и Илије Бирчанина у Новом Саду (регулација Улице Бранка Бајића) и том приликом констатовала да је текст за Нацрта одлуке припремљен у складу са Законом о планирању и изградњи ("Службени гласник Републике Србије", бр. 72/09, 81/09-исправка, 64/10 - УС, 24/11, 121/12, 42/13-УС, 50/13-УС, 98/13-УС, 132/14, 145/14, 83/18, 31/19 и 37/19- др.Закон, 09/20, 52/21 и 62/23).


Након усаглашавања са ставовима Градске управе за прописе, Нацрт одлуке о изменама и допунама Плана детаљне регулације центра између улица Браће Поповић, Бранка Бајића и Илије Бирчанина у Новом Саду (регулација Улице Бранка Бајића), може се упутити у даљи поступак доношења плана, у складу са чланом 50. Закона о планирању и изградњи ("Службени гласник Републике Србије", бр. 72/09, 81/09-исправка, 64/10 - УС, 24/11, 121/12, 42/13-УС, 50/13-УС, 98/13-УС, 132/14, 145/14, 83/18, 31/19, 37/19-др.Закон, 09/20, 52/21 и 62/23).

Овај Извештај је саставни део Записника са 59. седнице Комисије за планове од 19.10. 2023. године.

Извештај доставити:

1. ЈП "Урбанизам" Завод за урбанизам Нови Сад
2. Градској управи за грађевинско земљиште и инвестиције
3. Градској управи за урбанизам и грађевинске послове
4. Члану Градског већа за управу, прописе и урбанизам
5. Архиви

Секретар Комисије




Нада Милић, дипл.инж.арх.-мастер

Председник Комисије



Радоња Дабетић, дипл.инж.арх.

ВД Начелника
Градске управе за урбанизам и грађевинске послове


Дејан Михајловић

РЕПУБЛИКА СРБИЈА
АУТОНОМНА ПОКРАЈИНА ВОЈВОДИНА
ГРАД НОВИ САД
СКУПШТИНА ГРАДА НОВОГ САДА
КОМИСИЈА ЗА ПЛАНОВЕ
Број: V-35-861/23
Дана: 26.01.2024. године
НОВИ САД

ИЗВЕШТАЈ
О ОБАВЉЕНОМ ЈАВНОМ УВИДУ У НАЦРТ ОДЛУКЕ О ИЗМЕНАМА И ДОПУНАМА
ПЛАНА ДЕТАЉНЕ РЕГУЛАЦИЈЕ ЦЕНТРА ИЗМЕЂУ УЛИЦА БРАЋЕ ПОПОВИЋ,
БРАНКА БАЈИЋА И ИЛИЈЕ БИРЧАНИНА У НОВОМ САДУ
(РЕГУЛАЦИЈА УЛИЦЕ БРАНКА БАЈИЋА)

Комисија за планове Скупштине Града Новог Сада, на 73. (јавној) седници која је одржана дана 26.01.2024. године у згради Скупштине Града Новог Сада, Улица Жарка Зрењанина број 2, у плавој сали на I спрату, са почетком у 9,00 часова, разматрала је Извештај обрађивача плана о спроведеном јавном увиду у Нацрт одлуке о изменама и допунама Плана детаљне регулације центра између улица Браће Поповић, Бранка Бајића и Илије Бирчанина у Новом Саду (регулација Улице Бранка Бајића).

73. (јавној) седници присуствовали су: Радоња Дабетић, председник Комисије, Зоран Вукадиновић, заменик председника Комисије, Васо Кресовић, члан Комисије и Нада Милић, секретар и члан Комисије за планове.

Одлука о изради измена и допуна Плана детаљне регулације центра између улица Браће Поповић, Бранка Бајића и Илије Бирчанина у Новом Саду (регулација Улице Бранка Бајића), усвојена на ХLI седници од 30. јуна 2023. године ("Службени лист Града Новог Сада" број 27/23) са Решењем о неприступању изради стратешке процене утицаја одлуке о изменама и допунама Плана детаљне регулације центра између улица Браће Поповић, Бранка Бајића и Илије Бирчанина у Новом Саду на животну средину.

Концептуални оквир измена и допуна Плана детаљне регулације центра између улица Браће Поповић, Бранка Бајића и Илије Бирчанина у Новом Саду (регулација Улице Бранка Бајића) био је на раном јавном увиду у периоду од 18. августа до 01. септембра 2023. године.

Нацрт одлуке о изменама и допунама Плана детаљне регулације центра између улица Браће Поповић, Бранка Бајића и Илије Бирчанина у Новом Саду (регулација Улице Бранка Бајића), израдило је Јавно предузеће "Урбанизам" Завод за урбанизам Нови Сад.

На 59. седници одржаној 19.10.2023. године Комисија за планове разматрала је Нацрт одлуке о изменама и допунама Плана детаљне регулације центра између улица Браће Поповић, Бранка Бајића и Илије Бирчанина у Новом Саду (регулација Улице Бранка Бајића) и том приликом констатовала да је текст за Нацрт одлуке припремљен у складу са Законом о планирању и изградњи ("Службени гласник Републике Србије", бр. 72/09, 81/09-исправка, 64/10 - УС, 24/11, 121/12, 42/13-УС, 50/13-УС, 98/13-УС, 132/14, 145/14, 83/18, 31/19 и 37/19- др.Закон, 09/20, 52/21 и 62/23).

Нацрт одлуке о изменама и допунама Плана детаљне регулације центра између улица Браће Поповић, Бранка Бајића и Илије Бирчанина у Новом Саду (регулација Улице Бранка Бајића) изложен је на јавни увид у периоду од 06. децембра 2023. године до 04. јануара 2024. године (чије је оглашавање објављено у листу "Дневник" од 06. децембра 2023. године). У току јавног увида није било примедби на Нацрт одлуке, што је обрађивач плана констатовао у Извештају о спроведеном јавном увиду.

Након спроведеног јавног увида, Комисија за планове је на 73. (јавној) седници, одржаној 26.01.2024. године, (чије оглашавање је објављено у дневном листу „Дневник“ дана 24.01.2024. године) разматрала Извештај обрађивача плана о спроведеном јавном увиду у Нацрт одлуке о изменама и допунама Плана детаљне регулације центра између улица Браће Поповић, Бранка Бајића и Илије Бирчанина у Новом Саду (регулација Улице Бранка Бајића). У затвореном делу седнице, Комисија је констатовала да у остављеном року за достављање примедби, предлога и сугестија, није било примедби али да су достављена 2 (два) мишљења.

Мишљења на Нацрт одлуке су доставили:

- 1.Покрајински завод за заштиту природе и
- 2.Министарство унутрашњих послова, Сектор за ванредне ситуације

Мишљење број 1:

Мишљење Покрајинског завода за заштиту природе број 020-3886/2 од 09.01.2024. године односи се на мере из услова заштите природе и констатује се да су инкорпориране у оквиру одговарајућих поглавља Нацрта одлуке.

Комисија за планове прихвата мишљење.

Мишљење број 2:

Мишљење Министарства унутрашњих послова, Сектор за ванредне ситуације број 217-28-1855/23 од 11.12.2023. године у којем се наводе одредбе Закона о заштити од пожара („Сл.гласник РС“ бр. 111/09 и 87/18) које треба да буду садржане у оквиру Нацрта одлуке.


Комисија за планове прихвата мишљење.

Сходно члану 50. Закона о планирању и изградњи, Извештај се доставља обрађивачу плана на надлежно поступање.

Након поступања по овом Извештају, обрађивач плана ће плански документ доставити надлежном органу градске управе ради упућивања у процедуру доношења.




Овај Извештај је саставни део Записника са 73. седнице Комисије за планове од 26.01.2024. године.

ПРЕДСЕДНИК КОМИСИЈЕ



Радоња Дабетић, дипл.инж.арх.

ЧЛАНОВИ КОМИСИЈЕ:

1. Зоран Вукадиновић, дипл.инж.саоб. 
2. Васо Кресовић, дипл инж арх. 
3. Нада Милић, дипл.инж.арх.-мастер 

ВД Начелника

Градске управе за урбанизам и грађевинске послове

Дејан Михајловић