



# СЛУЖБЕНИ ЛИСТ ГРАДА НОВОГ САДА

Година XLIII - Број 11

НОВИ САД, 6. март 2024.

примерак 270,00 динара

## ГРАД НОВИ САД

### Скупштина

#### 145

На основу члана 46. став 1. Закона о планирању и изградњи („Службени гласник Републике Србије“, бр. 72/09, 81/09 – исправка, 64/10 – УС, 24/11, 121/12, 42/13 – УС, 50/13 – УС, 98/13 – УС, 132/14, 145/14, 83/18, 31/19, 37/19 – др. закон, 9/20, 52/21 и 62/23) и члана 39. тачка 7. Статута Града Новог Сада („Службени лист Града Новог Сада“, број 11/19), Скупштина Града Новог Сада на XLIX седници од 5. марта 2024. године, доноси

### ОДЛУКУ О ИЗРАДИ ИЗМЕНА И ДОПУНА ПЛАНА ГЕНЕРАЛНЕ РЕГУЛАЦИЈЕ ПРОСТОРА ЗА МЕШОВИТУ НАМЕНУ ИЗМЕЂУ УЛИЦА ФУТОШКЕ, ХАЈДУК ВЕЉКОВЕ, РУМЕНАЧКЕ И СУБОТИЧКОГ БУЛЕВАРА У НОВОМ САДУ (ЛОКАЛИТЕТ УЗ БУЛЕВАР КНЕЗА МИЛОША И ПРОДУЖЕТАК БУЛЕВАРА ЈОВАНА ДУЧИЋА)

#### Члан 1.

На основу ове одлуке израдиће се одлука о изменама и допунама Плана генералне регулације простора за мешовиту намену између улица Футошке, Хајдук Вељкове, Руменачке и Суботичког булеvara у Новом Саду („Службени лист Града Новог Сада“, бр. 40/11, 11/15, 19/16, 75/16, 42/18, 22/19, 35/19, 50/19, 54/19 – исправка, 9/20, 10/21 – др. план, 59/21, 16/22 – др. план и 42/22) (у даљем тексту: План), за локалитет уз Булевар кнеза Милоша и продужетак Булеvara Јована Дучића.

#### Члан 2.

Одлуком о изменама и допунама Плана обухватиће се део грађевинског подручја Плана, у Катастарској општини (у даљем тексту: КО) Нови Сад I и КО Нови Сад IV, унутар описане границе.

За почетну тачку описа границе дела грађевинског подручја Плана утврђена је осовинска тачка 1350t на пресеку осовина Булеvara Јована Дучића и Булеvara кнеза Милоша у КО Нови Сад I. Од ове тачке у правцу југоистока граница

прати осовину Булеvara кнеза Милоша до осовинске тачке 7056t, затим скреће ка југозападу, прелази у КО Нови Сад IV, прати осовину улице и долази до осовинске тачке 10361t. Даље, граница скреће ка северозападу, прати осовину улице до осовинске тачке 10360t која је на осовини Булеvara Јована Дучића, затим скреће ка североистоку, прати осовину Булеvara Јована Дучића, прелази у КО Нови Сад I и долази до тачке која је утврђена за почетну тачку описа границе одлуке о изменама и допунама Плана.

Одлуком о изменама и допунама Плана обухватиће се 2,00 ha.

#### Члан 3.

Услови и смернице за уређење и грађење обухваћеног простора дефинисани су Генералним урбанистичким планом града Новог Сада до 2030. године („Службени лист Града Новог Сада“, број 33/22) (у даљем тексту: Генерални урбанистички план), којим је обухваћени простор претежно намењен за општеградски центар и вишепородично становање и Планом, којим је обухваћени простор намењен за општеградски центар, вишепородично становање и саобраћајне површине.

#### Члан 4.

Циљ израде одлуке о изменама и допунама Плана је утврђивање правила уређења и правила грађења, у складу са правилима усмеравајућег карактера која су дата Генералним урбанистичким планом и Планом.

#### Члан 5.

Концептуални оквир планирања одређен је Генералним урбанистичким планом и Планом.

#### Члан 6.

Рок за израду одлуке о изменама и допунама Плана је четири месеца од дана ступања на снагу ове одлуке.

#### Члан 7.

Средства за израду одлуке о изменама и допунама Плана обезбеђена су програмом уређивања грађевинског земљишта.

#### Члан 8.

Одлуку о изменама и допунама Плана израдиће Јавно предузеће „Урбанизам“ Завод за урбанизам Нови Сад.

**Члан 9.**

Саставни део ове одлуке су Решење о неприступању изради стратешке процене утицаја одлуке о изменама и допунама Плана генералне регулације простора за мешовиту намену између улица Футошке, Хајдук Вељкове, Руменачке и Суботичког булевара у Новом Саду на животну средину, и графички приказ обухвата планског подручја које се мења.

**Члан 10.**

Студију заштите непокретног културног добра, сагласно Мишљењу Завода за заштиту споменика културе Града Новог Сада број 51/11-2023 од 28. септембра 2023. године, није потребно израђивати.

**Члан 11.**

Рани јавни увид обавиће се након доношења ове одлуке, излагањем материјала у приземљу пословне зграде Јавног предузећа „Урбанизам“ Завод за урбанизам Нови Сад, Булевар цара Лазара број 3, у просторијама Месне заједнице „Гаврило Принцип“, Нови Сад, Булевар Јована Дучића број 3 и Месне заједнице „Бистрица“, Нови Сад, Улица браће Дроњак број 11, путем интернет странице Скупштине Града Новог Сада <https://skupstina.novisad.rs/rani-javni-uvид/> и интернет странице Града Новог Сада <http://www.novisad.rs/lat/gradska-uprava-za-urbanizam-i-gradjevinske-poslove-0>.

Јавни увид обавиће се излагањем Нацрта одлуке о изменама и допунама Плана генералне регулације простора за мешовиту намену између улица Футошке, Хајдук Вељкове, Руменачке и Суботичког булевара у Новом Саду (локалитет уз Булевар кнеза Милоша и продужетак Булевара Јована Дучића), у приземљу пословне зграде Јавног предузећа „Урбанизам“ Завод за урбанизам Нови Сад, Булевар цара Лазара број 3, у просторијама Месне заједнице „Гаврило Принцип“, Нови Сад, Булевар Јована Дучића број 3 и Месне заједнице „Бистрица“, Нови Сад, Улица браће Дроњак број 11 и путем интернет странице Скупштине Града Новог Сада <https://skupstina.novisad.rs/javni-uvид/> и интернет странице Града Новог Сада <http://www.novisad.rs/lat/gradska-uprava-za-urbanizam-i-gradjevinske-poslove-0>.

**Члан 12.**

Ова одлука ступа на снагу осмог дана од дана објављивања у „Службеном листу Града Новог Сада“.

РЕПУБЛИКА СРБИЈА  
АУТОНОМНА ПОКРАЈИНА ВОЈВОДИНА  
ГРАД НОВИ САД  
СКУПШТИНА ГРАДА НОВОГ САДА  
Број: 35-410/2023-I  
5. март 2024. године  
НОВИ САД

*Заменица председнице*  
**Кристина Караић, с.р.**

Градска управа за урбанизам и грађевинске послове, на основу члана 9. став 3. Закона о стратешкој процени утицаја на животну средину ("Службени гласник РС", бр. 135/04 и 88/10), а по прибављеном Мишљењу Градске управе за заштиту животне средине, број VI-501-1/2024-19 од 22.1.2024. године, доноси

**РЕШЕЊЕ****О НЕПРИСТУПАЊУ ИЗРАДИ СТРАТЕШКЕ ПРОЦЕНЕ УТИЦАЈА ОДЛУКЕ О ИЗМЕНАМА И ДОПУНАМА ПЛАНА ГЕНЕРАЛНЕ РЕГУЛАЦИЈЕ ПРОСТОРА ЗА МЕШОВИТУ НАМЕНУ ИЗМЕЂУ УЛИЦА ФУТОШКЕ, ХАЈДУК ВЕЉКОВЕ, РУМЕНАЧКЕ И СУБОТИЧКОГ БУЛЕВАРА У НОВОМ САДУ НА ЖИВОТНУ СРЕДИНУ**

Не приступа се изради стратешке процене утицаја одлуке о изменама и допунама Плана генералне регулације простора за мешовиту намену између улица Футошке, Хајдук Вељкове, Руменачке и Суботичког булевара у Новом Саду на животну средину, којом ће бити обухваћен простор у границама одређеним одлуком о изради измена и допуна Плана генералне регулације простора за мешовиту намену између улица Футошке, Хајдук Вељкове, Руменачке и Суботичког булевара у Новом Саду (локалитет уз Булевар кнеза Милоша и продужетак Булевара Јована Дучића).

**Образложење**

Законом о стратешкој процени утицаја на животну средину ("Службени гласник Републике Србије" бр. 135/04 и 88/10) прописано је да се стратешка процена врши за планове, програме и основе у области просторног и урбанистичког планирања.

Одлуку о изради стратешке процене доноси орган надлежан за припрему плана, по претходно прибављеном мишљењу органа надлежног за послове заштите животне средине и других заинтересованих органа и организација. Одлука о изради стратешке процене утицаја на животну средину је саставни део одлуке о изради плана и објављује се.

Законом о планирању и изградњи ("Службени гласник РС", бр. 72/09, 81/09 – исправка, 64/10 – УС, 24/11, 121/12, 42/13 – УС, 50/13 – УС, 98/13 – УС, 132/14, 145/14, 83/18, 31/19, 37/19-др. закон, 9/20, 52/21 и 62/23), у члану 46. ст. 6. прописано је да носилац израде плана, пре доношења одлуке о изради планског документа, од надлежног органа за послове заштите животне средине прибавља мишљење о потреби израде стратешке процене утицаја на животну средину.

Одлуком о одређивању врсте планских докумената за које се израђује стратешка процена утицаја на животну средину ("Службени лист Града Новог Сада" број 48/09), одређене су врсте планских докумената у области просторног и урбанистичког планирања за које се израђује стратешка процена утицаја на животну средину. Поред тога прописано је да за измене планских докумената, орган надлежан за припрему плана може одлучити, по претходно прибављеном мишљењу органа надлежног за послове заштите животне средине и других заинтересованих органа и организација, да се не израђује стратешка процена утицаја на животну средину.

Одлуком о изменама и допунама Плана генералне регулације простора за мешовиту намену између улица Футошке, Хајдук Вељкове, Руменачке и Суботичког булевара у Новом Саду (локалитет уз Булевар кнеза Милоша и продужетак Булевара Јована Дучића) обухваћен је део грађевинског подручја, укупне површине 2,00 ха, који се налази у Катастарској општини Нови Сад I и Нови Сад IV.

Простор који ће се обухватити Планом налази се у урбанистичком блоку између Булевару кнеза Милоша на истоку, и продужетка Булевару Јована Дучића на северу, и представља неизграђено и неуређено грађевинско земљиште (парцеле бр. 758/1, 758/15, 758/16 и 758/17 КО Нови Сад IV).

Услови и смернице за уређење и грађење обухваћеног простора дефинисани су Генералним урбанистичким планом града Новог Сада до 2030. године („Службени лист Града Новог Сада“, број 33/22), којим је обухваћени простор претежно намењен за општеградски центар и вишепородично становање и Планом генералне регулације простора за мешовиту намену између улица Футошке, Хајдук Вељкове, Руменачке и Суботичког булевару у Новом Саду („Службени лист Града Новог Сада“, бр. 40/11, 11/15, 19/16, 75/16, 42/18, 22/19, 35/19, 50/19, 54/19 - исправка, 9/20, 10/21 – др. план, 59/21, 16/22 – др. план и 42/22), којим је обухваћени простор намењен за општеградски центар, вишепородично становање и саобраћајне површине.

Основна намена простора је општеградски центар и вишепородично становање. Општеградски центар планираће се на простору у источном делу урбанистичког блока, на углу Булевару кнеза Милоша и продужетка Булевару Јована Дучића.

Планираће се простор намењен садржајима општеградског центра, спратности од Су+П+6+Пов/Пк (ламеле) до Су+П+12(Пов.13+Пов.14) (максимална дозвољена спратност куле).

Обавезна је изградња сутеренске или подрумске гараже, намењене за паркирање возила.

Индекс заузетости парцеле износи до 50%. Максимални индекс изграђености планираће се до 4 за пословно-стамбене објекте – комплексе и 3,2 за стамбено-пословне и стамбене објекте/комплексе у намени општеградског центра.

Планираће се садржаји општеградског центра, односно делатности: трговина на мало, канцеларијски простор, услужно занатство, угоститељство, садржаји културе, гараже и просторе стамбене намене у одређеном проценту. У оквиру ових центара није дозвољено планирање делатности за које је обавезна израда процене утицаја на животну средину.

У западном делу урбанистичког блока, на углу продужетка Булевару Јована Дучића и новопланиране улице, планираће се вишепородично становање, спратности до Су+П+6+Пов/Пк, и индекс заузетости је максимално 40%. Максимални индекс изграђености износиће 3,2. Обавезна је изградња сутеренске или подрумске гараже, намењене за паркирање возила.

Циљ израде Одлуке о изменама и допунама Плана је утврђивање правила уређења и правила грађења, у складу са правилима усмеравајућег карактера која су дата Генералним урбанистичким планом и Планом.

С обзиром на то да се ради о изменама и допунама планског документа за које је оцењено да не постоји могућност значајнијег утицаја на животну средину, на основу члана 4. Одлуке о одређивању врсте планских докумената за које се израђује стратешка процена утицаја на животну средину („Службени лист Града Новог Сада“ број 48/09), доноси се решење о неприступању изради стратешке процене утицаја измена и допуна Плана генералне регулације простора за мешовиту намену између улица Футошке, Хај-

дук Вељкове, Руменачке и Суботичког булевару у Новом Саду на животну средину.

Зависно од намене и услова за изградњу, за пројекте који буду реализовани на основу измена и допуна Плана генералне регулације простора за мешовиту намену између улица Футошке, Хајдук Вељкове, Руменачке и Суботичког булевару у Новом Саду (локалитет уз Булевар кнеза Милоша и продужетак Булевару Јована Дучића), услови заштите животне средине, односно потреба покретања поступка процене утицаја на животну средину, биће утврђени у складу са Законом о процени утицаја на животну средину („Службени гласник РС“, бр. 135/04 и 36/09) и Уредбом о утврђивању Листе пројеката за које је обавезна процена утицаја и Листе пројеката за које се може захтевати процена утицаја на животну средину („Службени гласник РС“, број 114/08).

На основу свега наведеног одлучено је као у диспозитиву.

РЕПУБЛИКА СРБИЈА  
АУТОНОМНА ПОКРАЈИНА ВОЈВОДИНА  
ГРАД НОВИ САД  
ГРАДСКА УПРАВА ЗА УРБАНИЗАМ  
И ГРАЂЕВИНСКЕ ПОСЛОВЕ  
Број: V-35-410/23  
25. јануар 2024. године  
НОВИ САД

в.д. начелника  
Дејан Михајловић, с.р.

## 146

На основу члана 46. став 1. Закона о планирању и изградњи („Службени гласник Републике Србије“, бр. 72/09, 81/09 – исправка, 64/10 – УС, 24/11, 121/12, 42/13 – УС, 50/13 – УС, 98/13 – УС, 132/14, 145/14, 83/18, 31/19, 37/19 – др. закон, 9/20, 52/21 и 62/23) и члана 39. тачка 7. Статута Града Новог Сада („Службени лист Града Новог Сада“, број 11/19), Скупштина Града Новог Сада на XLIX седници од 5. марта 2024. године, доноси

### ОДЛУКУ О ИЗРАДИ ИЗМЕНА И ДОПУНА ПЛАНА ГЕНЕРАЛНЕ РЕГУЛАЦИЈЕ ПРОСТОРА ЗА МЕШОВИТУ НАМЕНУ ИЗМЕЂУ УЛИЦА ФУТОШКЕ, ХАЈДУК ВЕЉКОВЕ, РУМЕНАЧКЕ И СУБОТИЧКОГ БУЛЕВАРА У НОВОМ САДУ (ЛОКАЛИТЕТ НА ПАРЦЕЛИ БРОЈ 7830/1 КО НОВИ САД I И ДР.)

Члан 1.

На основу ове одлуке израдиће се одлука о изменама и допунама Плана генералне регулације простора за мешовиту намену између улица Футошке, Хајдук Вељкове, Руменачке и Суботичког булевару у Новом Саду („Службени лист Града Новог Сада“, бр. 40/11, 11/15, 19/16, 75/16, 42/18, 22/19, 35/19, 50/19, 54/19 – исправка, 9/20, 10/21 – др. план, 59/21, 16/22 – др. план и 42/22) (у даљем тексту: План), за локалитет на парцели број 7830/1, Катастарска општина Нови Сад I, и другим.

**Члан 2.**

Одлуком о изменама и допунама Плана обухватиће се део грађевинског подручја Плана у Катастарској општини Нови Сад I, унутар описане границе.

За почетну тачку описа границе обухвата измена и допуна Плана утврђена је осовинска тачка 16t на осовини Улице Гаврила Принципа. Од ове тачке, у правцу југа граница прати осовину Улице Гаврила Принципа до осовинске тачке 10791t на пресеку са осовиним Футошког пута, затим скреће ка западу, прати осовину Футошког пута до пресека са управним правцем повученим из преломне тачке на граници парцела бр. 7830/1 и 7829 (Футошки пут). Даље, граница скреће ка северу, прати претходно описан правац и западну границу парцела бр. 7830/1 и 7823/2 и долази до пресека са осовином Улице Гаврила Принципа, затим скреће ка истоку, прати осовину Улице Гаврила Принципа и долази до тачке која је утврђена за почетну тачку описа границе обухвата измена и допуна Плана.

Одлуком о изменама и допунама Плана обухватиће се 3,05 ha.

**Члан 3.**

Услови и смернице за уређење и грађење обухваћеног простора дефинисани су Генералним урбанистичким планом града Новог Сада до 2030. године („Службени лист Града Новог Сада“, број 33/22) (у даљем тексту: Генерални урбанистички план), којим је обухваћени простор претежно намењен за пословање на улазним правцима и саобраћајне површине.

**Члан 4.**

Циљ израде Одлуке о изменама и допунама Плана је утврђивање правила уређења и правила грађења, у складу са правилима усмеравајућег карактера која су дата Генералним урбанистичким планом.

**Члан 5.**

Концептуални оквир планирања одређен је Генералним урбанистичким планом.

**Члан 6.**

Рок за израду одлуке о изменама и допунама Плана је 50 радних дана од дана завршетка поступка раног јавног увида, односно од достављања посебних услова за израду планског документа од стране надлежних институција.

**Члан 7.**

Средства за израду одлуке о изменама и допунама Плана обезбедио је „RAPID INVEST“ DOO Нови Сад.

**Члан 8.**

Одлуку о изменама и допунама Плана израдиће Јавно предузеће „Урбанизам“ Завод за урбанизам Нови Сад.

**Члан 9.**

Саставни део ове одлуке су Решење о неприступању изради стратешке процене утицаја одлуке о изменама и допунама Плана регулације простора за мешовиту намену између улица Футошке, Хајдук Вељкове, Руменачке и Суботичког булевара у Новом Саду на животну средину, и графички приказ обухвата планског подручја које се мења.

**Члан 10.**

Студију заштите непокретног културног добра, сагласно Мишљењу Завода за заштиту споменика културе Града Новог Сада број 313/4-2023 од 24. новембра 2023. године, није потребно израђивати.

**Члан 11.**

Рани јавни увид обавиће се након доношења ове одлуке, излагањем материјала у приземљу пословне зграде Јавног предузећа „Урбанизам“ Завод за урбанизам Нови Сад, Булевар цара Лазара број 3, у просторијама Месне заједнице „Гаврило Принцип“, Нови Сад, Булевар Јована Дучића број 3, путем интернет странице Скупштине Града Новог Сада <https://skupstina.novisad.rs/rani-javni-uid/> и интернет странице Града Новог Сада <http://www.novisad.rs/lat/gradska-uprava-za-urbanizam-i-gradjevinske-poslove-0>.

Јавни увид обавиће се излагањем Нацрта одлуке о изменама и допунама Плана генералне регулације простора за мешовиту намену између улица Футошке, Хајдук Вељкове, Руменачке и Суботичког булевара у Новом Саду (локалитет на парцели број 7830/1 КО Нови Сад I и др.), у приземљу пословне зграде Јавног предузећа „Урбанизам“ Завод за урбанизам Нови Сад, Булевар цара Лазара број 3, у просторијама Месне заједнице „Гаврило Принцип“, Нови Сад, Булевар Јована Дучића број 3 и путем интернет странице Скупштине Града Новог Сада <https://skupstina.novisad.rs/javni-uid/> и интернет странице Града Новог Сада <http://www.novisad.rs/lat/gradska-uprava-za-urbanizam-i-gradjevinske-poslove-0>.

**Члан 12.**

Ова одлука ступа на снагу осмог дана од дана објављивања у „Службеном листу Града Новог Сада“.

РЕПУБЛИКА СРБИЈА  
АУТОНОМНА ПОКРАЈИНА ВОЈВОДИНА  
ГРАД НОВИ САД  
СКУПШТИНА ГРАДА НОВОГ САДА  
Број: 35-965/2023-I  
5. март 2024. године  
НОВИ САД

*Заменица председнице*

**Кристина Караић, с.р.**

Градска управа за урбанизам и грађевинске послове, на основу члана 9. став 3. Закона о стратешкој процени утицаја на животну средину („Службени гласник РС“, бр. 135/04 и 88/10), а по прибављеном Мишљењу Градске управе за заштиту животне средине, број VI-501-1/2024-6 од 11.1.2024. године, доноси

**РЕШЕЊЕ  
О НЕПРИСТУПАЊУ ИЗРАДИ СТРАТЕШКЕ  
ПРОЦЕНЕ УТИЦАЈА ОДЛУКЕ О ИЗМЕНАМА  
И ДОПУНАМА ПЛАНА ГЕНЕРАЛНЕ  
РЕГУЛАЦИЈЕ ПРОСТОРА ЗА МЕШОВИТУ  
НАМЕНУ ИЗМЕЂУ УЛИЦА ФУТОШКЕ,  
ХАЈДУК ВЕЉКОВЕ, РУМЕНАЧКЕ И  
СУБОТИЧКОГ БУЛЕВАРА У НОВОМ САДУ  
НА ЖИВОТНУ СРЕДИНУ**

Не приступа се изради стратешке процене утицаја одлуке о изменама и допунама Плана генералне регулације простора за мешовиту намену између улица Футошке, Хајдук Вељкове, Руменачке и Суботичког булевара у Новом Саду на животну средину, којом ће бити обухваћен простор у границама одређеним одлуком о изради измена и допуна Плана генералне регулације простора за мешовиту намену између улица Футошке, Хајдук Вељкове, Руменачке и Суботичког булевара у Новом Саду (локалитет на парцели број 7830/1 КО Нови Сад I и др.).

### Образложење

Законом о стратешкој процени утицаја на животну средину ("Службени гласник Републике Србије" бр. 135/04 и 88/10) прописано је да се стратешка процена врши за планове, програме и основе у области просторног и урбанистичког планирања.

Одлуку о изради стратешке процене доноси орган надлежан за припрему плана, по претходно прибављеном мишљењу органа надлежног за послове заштите животне средине и других заинтересованих органа и организација. Одлука о изради стратешке процене утицаја на животну средину је саставни део одлуке о изради плана и објављује се.

Законом о планирању и изградњи ("Службени гласник РС", бр. 72/09, 81/09 – исправка, 64/10 – УС, 24/11, 121/12, 42/13 – УС, 50/13 – УС, 98/13 – УС, 132/14, 145/14 и 83/18, 31/19, 37/19-др. закон, 9/20, 52/21 и 62/23), у члану 46. ст. 6. прописано је да носилац израде плана, пре доношења одлуке о изради планског документа, од надлежног органа за послове заштите животне средине прибавља мишљење о потреби израде стратешке процене утицаја на животну средину.

Одлуком о одређивању врсте планских докумената за које се израђује стратешка процена утицаја на животну средину ("Службени лист Града Новог Сада" број 48/09), одређене су врсте планских докумената у области просторног и урбанистичког планирања за које се израђује стратешка процена утицаја на животну средину. Поред тога прописано је да за измене планских докумената, орган надлежан за припрему плана може одлучити, по претходно прибављеном мишљењу органа надлежног за послове заштите животне средине и других заинтересованих органа и организација, да се не израђује стратешка процена утицаја на животну средину.

Одлуком о изменама и допунама Плана генералне регулације простора за мешовиту намену између улица Футошке, Хајдук Вељкове, Руменачке и Суботичког булевара у Новом Саду (локалитет на парцели број 7830/1 КО Нови Сад I и др.) обухваћен је део грађевинског подручја, укупне површине 3,05 ha, који се налази у Катастарској општини Нови Сад I.

Обухватиће се целе парцеле бр.7830/1,7824,7825/2,7825/1,7826,7827,7828,7830/2 и делови парцела бр. 7829,7732/1 и 7823/2, у Катастарској општини Нови Сад I.

Простор који ће се обухватити Планом представља изграђено грађевинско земљиште на ком се налази објекат "Југоалат" АД, Нови Сад, између улица Гаврила Принципа и Футошког пута. Породично становање се налази у источном делу уз улицу Гаврила Принципа спратности П, П+Пк. Пословни објекат спратности П+1 налази се на парцели бр. 7824.

Објекат "Југоалат" АД је изграђен 1939. године. Фабрика се бавила металском индустријом, производњом прецизних и специјалних алата. Некада велика и најзначајнија фабрика Новог Сада бројала је око 360 радника, а добила је диплому производног машинства за изузетан допринос организовању саветовања производног машинства. Године 1970 "Југоалат" производи алате за амерички "Boing".

Простор у обухвату Плана представља изграђено грађевинско земљиште на ком се налази објекат "Југоалат" АД између улице Гаврила Принципа и Футошког пута на парцели 7830/1. Главни објекат је спратности П+2, у дворишном делу налазе се и помоћни објекти спратности П и П+1. Главни улаз у двориште из правца Футошког пута је потпуно девастиран. Фабрика "Југоалат" је 2017. године званично затворена, а магацински део (улаз из Улице Гаврила Принципа) користи се привремено и тај део објекта Југоалата је једини који је реконструисан, а улазни део је асфалтиран само до магацинског простора.

Породично становање и пословни објекти се налазе у источном делу уз улицу Гаврила Принципа. Спратности породичног становања су П и П+Пк на парцелама бр. 7828, 7827 и 7826, а пословни објекти су спратности П+1 налазе се на парцелама бр. 7824 и 7825/1.

Услови и смернице за уређење и грађење обухваћеног простора дефинисани су Генералним урбанистичким планом града Новог Сада до 2030. године („Службени лист Града Новог Сада“, број 33/22), којим је обухваћени простор претежно намењен за пословање на улазним працима и саобраћајне површине.

Простор намењен за пословање на улазним правцима обухвата површину од 2,33 ha. Максимални индекс заузетости износи максимално 40%, а максимални индекс изграђености до 4 за пословно-стамбене објекте – комплексе и до 5 за пословне комплексе. Максимална спратност објекта је до П+15. Минимално је 25% зелене површине.

Циљ израде Одлуке о изменама и допунама Плана је утврђивање правила уређења и правила грађења, у складу са правилима усмеравајућег карактера која су дата Генералним урбанистичким планом.

С обзиром на то да се ради о изменама и допунама планског документа за које је оцењено да не постоји могућност значајнијег утицаја на животну средину, на основу члана 4. Одлуке о одређивању врсте планских докумената за које се израђује стратешка процена утицаја на животну средину („Службени лист Града Новог Сада“, број 48/09), („Службени лист Града Новог Сада“, број 48/09), доноси се решење о неприступању изради стратешке процене утицаја измена и допуна Плана генералне регулације простора за мешовиту намену између улица Футошке, Хајдук Вељкове, Руменачке и Суботичког булевара у Новом Саду на животну средину.

Зависно од намене и услова за изградњу, за пројекте који буду реализовани на основу измена и допуна Плана генералне регулације простора за мешовиту намену између улица Футошке, Хајдук Вељкове, Руменачке и Суботичког булевара у Новом Саду (локалитет на парцели број 7830/1 КО Нови Сад I и др.), услови заштите животне средине, односно потреба покретања поступка процене утицаја на животну средину, биће утврђени у складу са Законом о процени утицаја на животну средину ("Службени гласник РС", бр. 135/04 и 36/09) и Уредбом о утврђивању Листе пројеката за које је обавезна процена утицаја и Листе пројек-

ката за које се може захтевати процена утицаја на животну средину ("Службени гласник РС", број 114/08).

На основу свега наведеног одлучено је као у диспозитиву.

РЕПУБЛИКА СРБИЈА  
АУТОНОМНА ПОКРАЈИНА ВОЈВОДИНА  
ГРАД НОВИ САД  
ГРАДСКА УПРАВА ЗА УРБАНИЗАМ  
И ГРАЂЕВИНСКЕ ПОСЛОВЕ  
Број: V-35-965/23  
Дана: 23. јануар 2024. године  
НОВИ САД

в.д. начелника

Дејан Михајловић, с.р.

## 147

На основу члана 46. став 1, а у вези са чланом 516 Закона о планирању и изградњи („Службени гласник Републике Србије“, бр. 72/09, 81/09 – исправка, 64/10 – УС, 24/11, 121/12, 42/13 – УС, 50/13 – УС, 98/13 – УС, 132/14, 145/14, 83/18, 31/19, 37/19 – др. закон, 9/20, 52/21 и 62/23) и члана 39. тачка 7. Статута Града Новог Сада („Службени лист Града Новог Сада“, број 11/19), Скупштина Града Новог Сада на XLIX седници од 5. марта 2024. године, доноси

### ОДЛУКУ

#### **О ИЗРАДИ ИЗМЕНА И ДОПУНА ПЛАНА ГЕНЕРАЛНЕ РЕГУЛАЦИЈЕ ПРОСТОРА ЗА МЕШОВИТУ НАМЕНУ ИЗМЕЂУ БУЛЕВАРА ЕВРОПЕ, БУЛЕВАРА ЦАРА ЛАЗАРА, УЛИЦА СТРАЖИЛОВСКЕ И ЖАРКА ЗРЕЊАНИНА, БУЛЕВАРА МИХАЈЛА ПУПИНА, УЛИЦА ЈЕВРЕЈСКЕ И ФУТОШКЕ У НОВОМ САДУ (УСКЛАЂИВАЊЕ ПРАВИЛА УРЕЂЕЊА И ГРАЂЕЊА СА ЗАХТЕВИМА ПРИСТУПАЧНОСТИ И ДР.)**

##### Члан 1.

На основу ове одлуке израдиће се одлука о изменама и допунама Плана генералне регулације простора за мешовиту намену између Булеvara Европе, Булеvara цара Лазара, улица Стражиловске и Жарка Зрењанина, Булеvara Михајла Пупина, улица Јеврејске и Футошке у Новом Саду („Службени лист Града Новог Сада“, бр. 40/11, 30/12 – исправка, 45/15, 63/15, 9/16, 19/16, 34/17, 21/18, 22/19, 23/19 – др. план, 50/19, 9/20, 63/20, 64/20, 5/21, 28/21 – др. план, 33/21, 42/22 и 20/23) (у даљем тексту: План), због усклађивања правила уређења и грађења са захтевима приступачности и др., по скраћеном поступку, без спровођења поступка раног јавног увида.

##### Члан 2.

Подручје које ће се обухватити одлуком о изменама и допунама Плана налази се у Катастарској општини (у даљем тексту: КО) Нови Сад I и КО Нови Сад II, унутар описане границе.

За почетну тачку описа границе обухвата одлуке о изменама и допунама Плана утврђена је тачка на пресеку осовина Булеvara Европе и Футошке улице у КО Нови Сад I. Од ове тачке у правцу североистока граница прелази у КО Нови Сад II, прати осовину Футошке и Јеврејске улице и долази до пресека са осовином Булеvara Михајла Пупина, затим скреће ка југоистоку, прати осовину Булеvara Михајла Пупина, осовину Улице Жарка Зрењанина, осовину Стражиловске улице до пресека са осовином Булеvara цара Лазара. Даље граница скреће ка југозападу, прати осовину Булеvara цара Лазара, у правцу северозапада прати осовину Булеvara Европе, прелази у КО Нови Сад I, и долази до тачке која је утврђена за почетну тачку описа границе обухвата одлуке о изменама и допунама Плана.

Одлуком о изменама и допунама Плана обухватиће се 223,68 ha.

##### Члан 3.

Услови и смернице за уређење и грађење обухваћеног подручја дефинисани су Генералним урбанистичким планом града Новог Сада до 2030. године („Службени лист Града Новог Сада“, број 33/22) (у даљем тексту: Генерални урбанистички план).

##### Члан 4.

Циљ израде одлуке о изменама и допунама Плана је да се услови приступачности дефинисани Правилником о техничким стандардима планирања, пројектовања и изградње објеката, којима се осигурава несметано кретање и приступ особама са инвалидитетом, деци и старим особама („Службени гласник РС“, број 22/15) (у даљем тексту: Правилник), примењују директно на простору за који је основ за реализацију овај план, као и за просторе обухваћене важећим плановима детаљне регулације. За просторе који су одређени за даљу разраду, ови услови представљају усмеравајућа правила.

Приликом планирања простора јавних, саобраћајних и пешачких површина, прилаза до објеката и пројектовања објеката (стамбених, објеката за јавно коришћење и др.) потребно је примењивати Правилник.

Стандардима приступачности се обезбеђује несметано кретање свих људи, а нарочито деце, старих, особа са отежаним кретањем и особа са инвалидитетом. Стандарди се примењују приликом издавања урбанистичких услова за планирање и пројектовање.

Одлуком о изменама и допунама Плана потребно је преиспитати правила уређења и грађења за Урбанистичку целину Спортског и пословног центра „Војводина“ Нови Сад.

##### Члан 5.

Рок за израду одлуке о изменама и допунама Плана је три месеца од дана ступања на снагу ове одлуке.

##### Члан 6.

Средства за израду одлуке о изменама и допунама Плана обезбеђена су програмом уређивања грађевинског земљишта.

**Члан 7.**

Одлуку о изменама и допунама Плана израдиће Јавно предузеће „Урбанизам“ Завод за урбанизам Нови Сад.

**Члан 8.**

Саставни део ове одлуке су Решење о неприступању изради стратешке процене утицаја одлуке о изменама и допунама Плана генералне регулације простора за мешовиту намену између Булевара Европе, Булевара цара Лазара, улица Стражиловске и Жарка Зрењанина, Булевара Михајла Пупина, улица Јеврејске и Футошке у Новом Саду на животну средину, и графички приказ обухвата планског подручја које се мења.

**Члан 9.**

Студију заштите непокретног културног добра, сагласно Мишљењу Завода за заштиту споменика културе Града Новог Сада број 64/5-2024 од 1. фебруара 2024. године, није потребно израђивати.

**Члан 10.**

Јавни увид обавиће се излагањем Нацрта одлуке о изменама и допунама Плана генералне регулације простора за мешовиту намену између Булевара Европе, Булевара цара Лазара, улица Стражиловске и Жарка Зрењанина, Булевара Михајла Пупина, улица Јеврејске и Футошке у Новом Саду (усклађивање правила уређења и грађења са захтевима приступаности и др.), у трајању од 15 дана, у приземљу пословне зграде Јавног предузећа „Урбанизам“ Завод за урбанизам Нови Сад, Булевар цара Лазара број 3 и у просторијама Месне заједнице „7. јули“, Нови Сад, Улица цара Душана број 27, Месне заједнице „Вера Павловић“, Нови Сад, Улица Гогољева број 1 и Месне заједнице „I војвођанска бригада“, Нови Сад, Улица Димитрија Аврамовића број 8, у оквиру кога ће се одржати једна јавна презентација, путем интернет странице Скупштине Града Новог Сада <https://skupstina.novisad.rs/javni-uvvid/> и интернет странице Града Новог Сада <http://www.novisad.rs/lat/gradska-uprava-za-urbanizam-i-gradjevinske-poslove-0>.

**Члан 11.**

Ова одлука ступа на снагу осмог дана од дана објављивања у „Службеном листу Града Новог Сада“.

РЕПУБЛИКА СРБИЈА  
АУТОНОМНА ПОКРАЈИНА ВОЈВОДИНА  
ГРАД НОВИ САД  
СКУПШТИНА ГРАДА НОВОГ САДА  
Број: 35-104/2024-I  
5. март 2024. године  
НОВИ САД

Заменица председнице  
**Кристина Караић, с.р.**

Градска управа за урбанизам и грађевинске послове, на основу члана 9. став 3. Закона о стратешкој процени утицаја на животну средину ("Службени гласник РС", бр. 135/04 и 88/10), а по прибављеном Мишљењу Градске управе за заштиту животне средине, број VI-501-1/2024-63 од 14.2.2024. године, доноси

**РЕШЕЊЕ****О НЕПРИСТУПАЊУ ИЗРАДИ СТРАТЕШКЕ ПРОЦЕНЕ УТИЦАЈА ОДЛУКЕ О ИЗМЕНАМА И ДОПУНАМА ПЛАНА ГЕНЕРАЛНЕ РЕГУЛАЦИЈЕ ПРОСТОРА ЗА МЕШОВИТУ НАМЕНУ ИЗМЕЂУ БУЛЕВАРА ЕВРОПЕ, БУЛЕВАРА ЦАРА ЛАЗАРА, УЛИЦА СТРАЖИЛОВСКЕ И ЖАРКА ЗРЕЊАНИНА, БУЛЕВАРА МИХАЈЛА ПУПИНА, УЛИЦА ЈЕВРЕЈСКЕ И ФУТОШКЕ У НОВОМ САДУ НА ЖИВОТНУ СРЕДИНУ**

Не приступа се изради стратешке процене утицаја одлуке о изменама и допунама Плана генералне регулације простора за мешовиту намену између Булевара Европе, Булевара цара Лазара, улица Стражиловске и Жарка Зрењанина, Булевара Михајла Пупина, улица Јеврејске и Футошке у Новом Саду на животну средину, којом ће бити обухваћен простор у границама одређеним одлуком о изради измена и допуна Плана генералне регулације простора за мешовиту намену између Булевара Европе, Булевара цара Лазара, улица Стражиловске и Жарка Зрењанина, Булевара Михајла Пупина, улица Јеврејске и Футошке у Новом Саду (усклађивање правила уређења и грађења са захтевима приступачности и др.).

**Образложење**

Законом о стратешкој процени утицаја на животну средину ("Службени гласник Републике Србије" бр. 135/04 и 88/10) прописано је да се стратешка процена врши за планове, програме и основе у области просторног и урбанистичког планирања.

Одлуку о изради стратешке процене доноси орган надлежан за припрему плана, по претходно прибављеном мишљењу органа надлежног за послове заштите животне средине и других заинтересованих органа и организација. Одлука о изради стратешке процене утицаја на животну средину је саставни део одлуке о изради плана и објављује се.

Законом о планирању и изградњи ("Службени гласник РС", бр. 72/09, 81/09 – исправка, 64/10 – УС, 24/11, 121/12, 42/13 – УС, 50/13 – УС, 98/13 – УС, 132/14, 145/14, 83/18, 31/19, 37/19-др. Закон, 9/20, 52/21 и 62/23), у члану 46. ст. 6. прописано је да носилац израде плана, пре доношења одлуке о изради планског документа, од надлежног органа за послове заштите животне средине прибавља мишљење о потреби израде стратешке процене утицаја на животну средину.

Одлуком о одређивању врсте планских докумената за које се израђује стратешка процена утицаја на животну средину ("Службени лист Града Новог Сада" број 48/09), одређене су врсте планских докумената у области просторног и урбанистичког планирања за које се израђује стратешка процена утицаја на животну средину. Поред тога прописано је да за измене планских докумената, орган надлежан за припрему плана може одлучити, по претходно прибављеном мишљењу органа надлежног за послове заштите животне средине и других заинтересованих органа и организација, да се не израђује стратешка процена утицаја на животну средину.

Одлуком о изменама и допунама Плана генералне регулације простора за мешовиту намену између Булевара Европе, Булевара цара Лазара, улица Стражиловске и Жарка Зрењанина, Булевара Михајла Пупина, улица Јеврејске и Футошке у Новом Саду (усклађивање правила уређења и правила грађења са захтевима приступачности и др.) обухватиће се подручје које се налази у Катастарској општини Нови Сад I и Катастарској општини Нови Сад II, површине 223,68 ha.

Услови и смернице за уређење и грађење обухваћеног подручја дефинисани су Генералним урбанистичким планом града Новог Сада до 2030. године („Службени лист Града Новог Сада“, број 33/22).

На простору у обухвату измена и допуна Плана постоји одређен број вишепородичних објеката грађених у ранијем периоду, који нису прилагођени условима приступачности. То се првенствено односи на непостојање рампи за приступ, лифтова и сл. За наведене објекте формиране су парцеле под габаритом те би свака доградња подразумевала припајање дела јавне површине која окружује објекте, парцели објекта.

Спортски и пословни центар „Војводина“ (Спенс) представља у највећем делу завршену архитектонску целину. Објект Спенса је изузетно вредно архитектонско наслеђе 20. века.

Предложене измене и допуне Плана неће утицати на капацитете простора планиране планским документом који се мења, осим за објект „Спортског и пословног центра Војводина“, где је могуће одређено повећање капацитета, што би се прецизирало даљом планском разрадом.

Изменом плана потребно је омогућити реконструкцију постојећег објекта, рушење и изградњу нове гараже, као и надоградњу (тренажна дворана, платои, комплекс базена, ресторан видиковац итд.)

Циљ израде одлуке о изменама и допунама Плана је да се услови приступачности, дефинисани Правилником о техничким стандардима планирања, пројектовања и изградње објеката, којима се осигурава несметано кретање и приступ особама са инвалидитетом, деци и старим особама („Службени гласник РС“, број 22/15) примењују директно на простору за који је основ за реализацију овај план, као и за просторе обухваћене важећим плановима детаљне регулације. За просторе који су одређени за даљу разраду, ови услови представљају усмеравајућа правила.

Приликом планирања простора јавних, саобраћајних и пешачких површина, прилаза до објеката и пројектовања објеката (стамбених, објеката за јавно коришћење и др.) потребно је примењивати Правилник.

Стандардима приступачности се обезбеђује несметано кретање свих људи, а нарочито деце, старих, особа са отежаним кретањем и особа са инвалидитетом. Стандарди се примењују приликом издавања урбанистичких услова за планирање и пројектовање.

Изменама и допунама Плана потребно је преиспитати правила уређења и грађења за Урбанистичку целину "Спортског и пословног центра Војводина" Нови Сад.

С обзиром на то да се ради о мањим изменама и допунама планског документа и да се ради простору који Одлуком о одређивању врсте планских докумената за које се израђује стратешка процена утицаја на животну средину („Службени лист Града Новог Сада“, број 48/09) није утврђен као простор за који се израђује стратешка процена утицаја

на животну средину, доноси се решење о неприступању изради стратешке процене утицаја одлуке о изменама и допунама Плана генералне регулације простора за мешовиту намену између Булевара Европе, Булевара цара Лазара, улица Стражиловске и Жарка Зрењанина, Булевара Михајла Пупина, улица Јеврејске и Футошке у Новом Саду на животну средину.

Зависно од намене и услова за изградњу, за пројекте који буду реализовани на основу измена и допуна Плана генералне регулације простора за мешовиту намену између Булевара Европе, Булевара цара Лазара, улица Стражиловске и Жарка Зрењанина, Булевара Михајла Пупина, улица Јеврејске и Футошке у Новом Саду (усклађивање правила уређења и грађења са захтевима приступачности и др.), услови заштите животне средине, односно потреба покретања поступка процене утицаја на животну средину, биће утврђени у складу са Законом о процени утицаја на животну средину ("Службени гласник РС", бр. 135/04 и 36/09) и Уредбом о утврђивању Листе пројеката за које је обавезна процена утицаја и Листе пројеката за које се може захтевати процена утицаја на животну средину ("Службени гласник РС", број 114/08).

На основу свега наведеног одлучено је као у диспозитиву.

РЕПУБЛИКА СРБИЈА  
АУТОНОМНА ПОКРАЈИНА ВОЈВОДИНА  
ГРАД НОВИ САД  
ГРАДСКА УПРАВА ЗА УРБАНИЗАМ  
И ГРАЂЕВИНСКЕ ПОСЛОВЕ  
Број: V-35-104/24  
22. фебруар 2024. године  
НОВИ САД

*в.д. начелника*

**Дејан Михајловић, с.р.**

## 148

На основу члана 46. став 1. Закона о планирању и изградњи („Службени гласник Републике Србије“, бр. 72/09, 81/09 – исправка, 64/10 – УС, 24/11, 121/12, 42/13 – УС, 50/13 – УС, 98/13 – УС, 132/14, 145/14, 83/18, 31/19, 37/19 – др. закон, 9/20, 52/21 и 62/23) и члана 39. тачка 7. Статута Града Новог Сада („Службени лист Града Новог Сада“, број 11/19), Скупштина Града Новог Сада на XLIX седници од 5. марта 2024. године, доноси

### **ОДЛУКУ О ИЗРАДИ ИЗМЕНА И ДОПУНА ПЛАНА ГЕНЕРАЛНЕ РЕГУЛАЦИЈЕ ПРОСТОРА У ЗАПАДНОМ ДЕЛУ ГРАДА НА ПОДРУЧЈУ ТЕЛЕПА У НОВОМ САДУ (ЛОКАЛИТЕТ ЗЕЛЕНЕ ПОВРШИНЕ ИЗМЕЂУ УЛИЦА СОМБОРСКЕ, ФУТОШКОГ ПУТА И БУЛЕВАРА ПАТРИЈАРХА ПАВЛА)**

*Члан 1.*

На основу ове одлуке израдиће се одлука о изменама и допунама Плана генералне регулације простора у западном делу града на подручју Телепа у Новом Саду („Служ-



бени лист Града Новог Сада“, бр. 27/22, 46/23 – др. план и 64/23) (у даљем тексту: План), за локалитет зелене површине између Сомборске улице, Футошког пута и Булевара патријарха Павла.

#### Члан 2.

Одлуком о изменама и допунама Плана обухватиће се целе парцеле бр. 7837/10 и 1736/1, у Катастарској општини Нови Сад II, укупне површине 1,08 ha.

#### Члан 3.

Услови и смернице за уређење и грађење обухваћеног простора дефинисани су Генералним урбанистичким планом града Новог Сада до 2030. године („Службени лист Града Новог Сада“, број 33/22) (у даљем тексту: Генерални урбанистички план), којим је обухваћени простор намењен за парковски уређену зелену површину – парк суседства.

#### Члан 4.

Циљ израде одлуке о изменама и допунама Плана је укидање обавезе израде урбанистичког пројекта и урбанистичко-архитектонског конкурса за обухваћени простор, која је прописана важећим Планом и предлаже се директно спровођење намене на основу овог плана.

#### Члан 5.

Концептуални оквир планирања одређен је Генералним урбанистичким планом.

#### Члан 6.

Рок за израду одлуке о изменама и допунама Плана је три месеца од дана ступања на снагу ове одлуке.

#### Члан 7.

Средства за израду одлуке о изменама и допунама Плана обезбеђена су програмом уређивања грађевинског земљишта.

#### Члан 8.

Одлуку о изменама и допунама Плана израдиће Јавно предузеће „Урбанизам“ Завод за урбанизам Нови Сад.

#### Члан 9.

Саставни део ове одлуке су Решење о неприступању изради стратешке процене утицаја одлуке о изменама и допунама Плана генералне регулације простора у западном делу града на подручју Телера у Новом Саду на животну средину, и графички приказ обухвата планског подручја које се мења.

#### Члан 10.

Студију заштите непокретног културног добра, сагласно Мишљењу Завода за заштиту споменика културе Града Новог Сада број 302/2-2023 од 17. новембра 2023. године, није потребно израђивати.

#### Члан 11.

Рани јавни увид обавиће се након доношења ове одлуке, излагањем материјала у приземљу пословне зграде Јавног предузећа „Урбанизам“ Завод за урбанизам Нови Сад, Булевар цара Лазара број 3, у просторијама Месне зајед-

нице „Братство-Телеп“, Нови Сад, Улица Илариона Руварца број 18/а, путем интернет странице Скупштине Града Новог Сада <https://skupstina.novisad.rs/rani-javni-uvvid/> и интернет странице Града Новог Сада <http://www.novisad.rs/lat/gradska-uprava-za-urbanizam-i-gradjevinske-poslove-0>.

Јавни увид обавиће се излагањем Нацрта одлуке о изменама и допунама Плана генералне регулације простора у западном делу града на подручју Телера у Новом Саду (локалитет зелене површине између улица Сомборске, Футошког пута и Булевара патријарха Павла), у приземљу пословне зграде Јавног предузећа „Урбанизам“ Завод за урбанизам Нови Сад, Булевар цара Лазара број 3, у просторијама Месне заједнице „Братство-Телеп“, Нови Сад, Улица Илариона Руварца број 18/а и путем интернет странице Скупштине Града Новог Сада <https://skupstina.novisad.rs/javni-uvvid/> и интернет странице Града Новог Сада <http://www.novisad.rs/lat/gradska-uprava-za-urbanizam-i-gradjevinske-poslove-0>.

#### Члан 12.

Ова одлука ступа на снагу осмог дана од дана објављивања у „Службеном листу Града Новог Сада“.

РЕПУБЛИКА СРБИЈА  
АУТОНОМНА ПОКРАЈИНА ВОЈВОДИНА  
ГРАД НОВИ САД  
СКУПШТИНА ГРАДА НОВОГ САДА  
Број: 35-966/2023-1  
5. март 2024. године  
НОВИ САД

Заменица председнице  
Кристина Караић, с.р.

Градска управа за урбанизам и грађевинске послове, на основу члана 9. став 3. Закона о стратешкој процени утицаја на животну средину („Службени гласник РС“, бр. 135/04 и 88/10), а по прибављеном Мишљењу Градске управе за заштиту животне средине, број VI-501-1/2023-396 од 27.12.2023. године, доноси

## РЕШЕЊЕ О НЕПРИСТУПАЊУ ИЗРАДИ СТРАТЕШКЕ ПРОЦЕНЕ УТИЦАЈА ОДЛУКЕ О ИЗМЕНАМА И ДОПУНАМА ПЛАНА ГЕНЕРАЛНЕ РЕГУЛАЦИЈЕ ПРОСТОРА У ЗАПАДНОМ ДЕЛУ ГРАДА НА ПОДРУЧЈУ ТЕЛЕПА У НОВОМ САДУ НА ЖИВОТНУ СРЕДИНУ

Не приступа се изради стратешке процене утицаја одлуке о изменама и допунама Плана генералне регулације простора у западном делу града на подручју Телера у Новом Саду на животну средину, којом ће бити обухваћен простор у границама одређеним одлуком о изради измена и допуна Плана генералне регулације простора у западном делу града на подручју Телера у Новом Саду (локалитет зелене површине између улица Сомборске, Футошког пута и Булевара патријарха Павла).

### Образложење

Законом о стратешкој процени утицаја на животну средину ("Службени гласник Републике Србије" бр. 135/04 и 88/10) прописано је да се стратешка процена врши за планове, програме и основе у области просторног и урбанистичког планирања.

Одлуку о изради стратешке процене доноси орган надлежан за припрему плана, по претходно прибављеном мишљењу органа надлежног за послове заштите животне средине и других заинтересованих органа и организација. Одлука о изради стратешке процене утицаја на животну средину је саставни део одлуке о изради плана и објављује се.

Законом о планирању и изградњи ("Службени гласник РС", бр. 72/09, 81/09 – исправка, 64/10 – УС, 24/11, 121/12, 42/13 – УС, 50/13 – УС, 98/13 – УС, 132/14, 145/14 и 83/18, 31/19, 37/19-др. закон, 9/20, 52/21 и 62/23), у члану 46. ст. 6. прописано је да носилац израде плана, пре доношења одлуке о изради планског документа, од надлежног органа за послове заштите животне средине прибавља мишљење о потреби израде стратешке процене утицаја на животну средину.

Одлуком о одређивању врсте планских докумената за које се израђује стратешка процена утицаја на животну средину ("Службени лист Града Новог Сада" број 48/09), одређене су врсте планских докумената у области просторног и урбанистичког планирања за које се израђује стратешка процена утицаја на животну средину. Поред тога прописано је да за измене планских докумената, орган надлежан за припрему плана може одлучити, по претходно прибављеном мишљењу органа надлежног за послове заштите животне средине и других заинтересованих органа и организација, да се не израђује стратешка процена утицаја на животну средину.

Услови и смернице за уређење и грађење обухваћеног простора дефинисани су Генералним урбанистичким планом града Новог Сада до 2030. године („Службени лист Града Новог Сада“, број 33/22) којим је обухваћен простор намењен за парковски уређену зелену површину – парк суседства.

Изменама и допунама Плана генералне регулације простора у западном делу града на подручју Телера у Новом Саду (локалитет зелене површине између улица Сомборске, Футошког пута и Булевара патријарха Павла) обухваћен је простор укупне површине 1,08 ха који се налази се у Катастарској општини Нови Сад II. Обухваћени простор се налази између улица Сомборске, Футошког пута и Булевара патријарха Павла.

Важећи плански основ за реализацију на обухваћеном простору је План генералне регулације простора у западном делу града на подручју Телера у Новом Саду („Службени лист Града Новог Сада“, бр. 27/22) који је за подручје у обухвату Плана дефинисао да се предметни простор налази у склопу просторне целине 1 - простор између Футошког пута, Сомборске улице и Булевара патријарха Павла.

Предметни простор обухвата парцеле број 1736/1 и 7837/10 и представља неуређену зелену површину у оквиру које су евидентирана солитерна лишћарска стабла и већа групација лишћарске вегетације позиционирана у западном делу простора.

Простор у обухвату плана задржава намену парк. Измене планског решења се односе првенствено на начин спровођења, односно укидање обавезе израде урбанистичког пројекта и урбанистичко-архитектонског конкурса.

Овим Планом ће се дефинисати директан начин спровођења предметног простора и прецизни плански параметри тако да се омогући реализација планиране намене – парк суседства и створе услови за уређење и унапређење простора.

Планирани параметри ће бити усклађени са смерницама датим у Генералном урбанистичком плану до 2030. године.

Циљ израде одлуке о изменама и допунама Плана је укидање обавезе израде Урбанистичког пројекта и урбанистичко-архитектонског конкурса. За предметни простор је важећим Планом генералне регулације предвиђена израда урбанистичког пројекта и урбанистичко-архитектонског конкурса. Предлаже се директно спровођење намене Планом генералне регулације.

С обзиром на то да се ради о простору који Одлуком о одређивању врсте планских докумената за које се израђује стратешка процена утицаја на животну средину („Службени лист Града Новог Сада“, број 48/09), није утврђен као простор за који се израђује стратешка процена утицаја плана на животну средину, доноси се решење о неприступању изради стратешке процене утицаја измена и допуна Плана генералне регулације простора у западном делу града на подручју Телера у Новом Саду на животну средину.

Зависно од намене и услова за изградњу, за пројекте који буду реализовани на основу измена и допуна Плана генералне регулације простора у западном делу града на подручју Телера у Новом Саду (локалитет зелене површине између улица Сомборске, Футошког пута и Булевара патријарха Павла), услови заштите животне средине, односно потреба покретања поступка процене утицаја на животну средину, биће утврђени у складу са Законом о процени утицаја на животну средину ("Службени гласник РС", бр. 135/04 и 36/09) и Уредбом о утврђивању Листе пројеката за које је обавезна процена утицаја и Листе пројеката за које се може захтевати процена утицаја на животну средину ("Службени гласник РС", број 114/08).

На основу свега наведеног одлучено је као у диспозитиву.

РЕПУБЛИКА СРБИЈА  
АУТОНОМНА ПОКРАЈИНА ВОЈВОДИНА  
ГРАД НОВИ САД  
ГРАДСКА УПРАВА ЗА УРБАНИЗАМ  
И ГРАЂЕВИНСКЕ ПОСЛОВЕ  
Број: V-35-966/23  
22. фебруар 2024. године  
НОВИ САД

в.д. начелника  
Дејан Михајловић, с.р.

### 149

На основу члана 46. став 1. Закона о планирању и изградњи („Службени гласник Републике Србије“, бр. 72/09, 81/09 – исправка, 64/10 – УС, 24/11, 121/12, 42/13 – УС, 50/13 – УС, 98/13 – УС, 132/14, 145/14, 83/18, 31/19, 37/19 – др. закон, 9/20, 52/21 и 62/23) и члана 39. тачка 7. Статута Града Новог Сада („Службени лист Града Новог Сада“, број 11/19), Скупштина Града Новог Сада на ХЛIX седници од 5. марта 2024. године, доноси

## ОДЛУКУ О ИЗРАДИ ПЛАНА ДЕТАЉНЕ РЕГУЛАЦИЈЕ КЛИСАНСКОГ ПУТА У НОВОМ САДУ

### Члан 1.

На основу ове одлуке израдиће се план детаљне регулације Клисанског пута у Новом Саду (у даљем тексту: План).

### Члан 2.

Планом ће се обухватити грађевинско подручје које се налази се у Катастарској општини (у даљем тексту: КО) Нови Сад I и КО Нови Сад IV, унутар описане оквирне границе Плана.

За почетну тачку описа оворне границе Плана утврђена је осовинска тачка 8826т у КО Нови Сад I. Од ове тачке, граница у правцу истока прати осовину Улице Радослава Продановића до пресека са западном границом парцеле број 53/1 (пут). Даље, граница скреће у правцу југоистока, прати западну границу парцеле 53/1 (пут) до пресека са западном регулационом линијом Сентандрејског пута. Од ове тачке, граница скреће у правцу југа, прати западну регулациону линију Сентандрејског пута до пресека са преломном тачком на јужној и источној граници парцеле број 645. Даље, граница скреће у правцу истока, пресеца Клисански пут до преломне тачке западне регулационе линије Сентандрејског пута и западне границе парцеле број 641/8. Од ове тачке граница у правцу истока, затим у правцу југоистока, прати западну регулациону линију Сентандрејског пута до тромеђе парцела бр. 641/8, 641/3 и 10393 (пут) и пресеца Омладинску улицу до тромеђе парцела бр. 767/3, 767/2 и 10393 (пут). Даље, граница скреће у правцу истока, прати северну границу парцела бр. 767/2 и 10374/4 до пресека са западном регулационом линијом Сентандрејског пута. Од ове тачке, граница скреће у правцу југа, прати западну регулациону линију Сентандрејског пута, затим скреће у правцу запада, прати јужну границу парцеле број 767/2 до пресека са управним правцем повученим из преломне тачке северне и источне границе парцеле број 768. Даље, граница скреће у правцу југа, прати претходно описани управни правац, затим граница скреће у правцу југоистока, прати западну регулациону линију Сентандрејског пута до пресека са северном регулационом линијом Улице Паје Радосављевића. Од ове тачке, граница скреће у правцу запада, прати северну регулациону линију Улице Паје Радосављевића до пресека са границом КО Нови Сад I и КО Нови Сад IV, затим граница скреће у правцу севера, прати границу КО Нови Сад I и КО Нови Сад IV до преломне тачке на западној граници парцеле број 722 (КО Нови Сад I), затим прелази из КО Нови Сад I у КО Нови Сад IV до пресека са источном регулационом линијом Улице професора Грчића. Даље, граница у правцу севера прелази из КО Нови Сад IV у КО Нови Сад I, прати источну регулациону линију Улице професора Грчића до тромеђе парцела бр. 85/6, 88/8 и 10398/3 (пут). Од ове тачке, граница у правцу севера прати западну границу парцела бр. 85/6 и 85/3 (пут) до преломне тачке на западној граници парцеле број 85/3 (пут). Даље, граница скреће у правцу истока, долази до осовинске тачке 8198т, прати осовину Улице Драгише Лапчевића до осовинске тачке 8204т, затим граница скреће у правцу севера, прати осовину Улице Радослава Продановића и долази до тачке која је утврђена за почетну тачку описа оквирне границе грађевинског подручја Плана.

Планом ће се обухватити приближно 43,70 ha.

### Члан 3.

Услови и смернице за уређење и грађење обухваћеног простора дефинисани су Генералним урбанистичким планом града Новог Сада до 2030. године („Службени лист Града Новог Сада“, број 33/22) (у даљем тексту: Генерални урбанистички план), којим је обухваћени простор претежно намењен за породично становање, општеградски центар и саобраћајне површине, и Планом генералне регулације простора за породично становање уз Темерински и Сентандрејски пут са окружењем у Новом Саду („Службени лист Града Новог Сада“, бр. 30/14, 75/16, 5/23 – др. план, 6/23 – др. план и 27/23 – др. план) (у даљем тексту: План генералне регулације), којим је обухваћени простор претежно намењен за породично становање, општеградски центар, пословање у стамбеном окружењу, зелене површине, предшколску установу, основну школу, разноврсне јавне службе, мерно-регулациону станицу (комуналне површине) и саобраћајне површине.

### Члан 4.

Циљ израде Плана је утврђивање правила уређења и правила грађења на основу правила усмеравајућег карактера датих Планом генералне регулације, теренских истраживања, услова и програма јавних комуналних предузећа и осталих институција, анализа и студија рађених за потребе планске документације, као и усклађивање са захтевима и потребама корисника обухваћеног простора.

### Члан 5.

Концептуални оквир планирања одређен је Генералним урбанистичким планом и Планом генералне регулације.

### Члан 6.

Рок за израду Плана је четири месеца од дана ступања на снагу ове одлуке.

### Члан 7.

Средства за израду Плана обезбеђена су програмом уређивања грађевинског земљишта.

### Члан 8.

План ће израдити Јавно предузеће „Урбанизам“ Завод за урбанизам Нови Сад.

### Члан 9.

Саставни део ове одлуке су Решење о неприступању изради стратешке процене утицаја плана детаљне регулације Клисанског пута у Новом Саду на животну средину и графички приказ оквирне границе обухвата Плана.

### Члан 10.

Студију заштите непокретног културног добра, сагласно Мишљењу Завода за заштиту споменика културе Града Новог Сада број 175/10-2022 од 23. октобра 2023. године, није потребно израђивати.

### Члан 11.

Рани јавни увид обавиће се након доношења ове одлуке, излагањем материјала којим се представља концептуални оквир уређења простора, у приземљу пословне зграде

Јавног предузећа „Урбанизам“ Завод за урбанизам Нови Сад, Булевар цара Лазара број 3, у просторијама Месне заједнице „Слана бара“, Нови Сад, Ченејска улица број 54 и Месне заједнице „Клиса“, Нови Сад, Савска улица број 27, путем интернет странице Скупштине Града Новог Сада <https://skupstina.novisad.rs/rani-javni-uvид/> и интернет странице Града Новог Сада <http://www.novisad.rs/lat/gradska-uprava-za-urbanizam-i-gradjevinske-poslove-0>.

Јавни увид обавиће се излагањем Нацрта плана детаљне регулације Клисанског пута у Новом Саду, у приземљу пословне зграде Јавног предузећа „Урбанизам“ Завод за урбанизам Нови Сад, Булевар цара Лазара број 3, у просторијама Месне заједнице „Слана бара“, Нови Сад, Ченејска улица број 54 и Месне заједнице „Клиса“, Нови Сад, Савска улица број 27 и путем интернет странице Скупштине Града Новог Сада <https://skupstina.novisad.rs/javni-uvид/> и интернет странице Града Новог Сада <http://www.novisad.rs/lat/gradska-uprava-za-urbanizam-i-gradjevinske-poslove-0>.

#### Члан 12.

Ова одлука ступа на снагу осмог дана од дана објављивања у „Службеном листу Града Новог Сада“.

РЕПУБЛИКА СРБИЈА  
АУТОНОМНА ПОКРАЈИНА ВОЈВОДИНА  
ГРАД НОВИ САД  
СКУПШТИНА ГРАДА НОВОГ САДА  
Број: 35-33/2024-1  
5. март 2024. године  
НОВИ САД

Заменица председнице  
Кристина Караић, с.р.

Градска управа за урбанизам и грађевинске послове, на основу члана 9. став 3. Закона о стратешкој процени утицаја на животну средину („Службени гласник РС“, бр. 135/04 и 88/10), а по прибављеном Мишљењу Градске управе за заштиту животне средине, број VI-501-1/2024-61 од 14.2.2024. године, доноси

## РЕШЕЊЕ О НЕПРИСТУПАЊУ ИЗРАДИ СТРАТЕШКЕ ПРОЦЕНЕ УТИЦАЈА ПЛАНА ДЕТАЉНЕ РЕГУЛАЦИЈЕ КЛИСАНСКОГ ПУТА У НОВОМ САДУ НА ЖИВОТНУ СРЕДИНУ

Не приступа се изради стратешке процене утицаја плана детаљне регулације Клисанског пута у Новом Саду на животну средину, којом ће бити обухваћен простор у границама одређеним одлуком о изради плана детаљне регулације Клисанског пута у Новом Саду.

#### Образложење

Законом о стратешкој процени утицаја на животну средину („Службени гласник Републике Србије“ бр. 135/04 и 88/10) прописано је да се стратешка процена врши за планове, програме и основе у области просторног и урбанистичког планирања.

Одлуку о изради стратешке процене доноси орган надлежан за припрему плана, по претходно прибављеном мишљењу органа надлежног за послове заштите животне средине и других заинтересованих органа и организација. Одлука о изради стратешке процене утицаја на животну средину је саставни део одлуке о изради плана и објављује се.

Законом о планирању и изградњи („Службени гласник РС“, бр. 72/09, 81/09 – исправка, 64/10 – УС, 24/11, 121/12, 42/13 – УС, 50/13 – УС, 98/13 – УС, 132/14, 145/14, 83/18, 31/19, 37/19-др. Закон, 9/20, 52/21 и 62/23), у члану 46. ст. 6. прописано је да носилац израде плана, пре доношења одлуке о изради планског документа, од надлежног органа за послове заштите животне средине прибавља мишљење о потреби израде стратешке процене утицаја на животну средину.

Одлуком о одређивању врсте планских докумената за које се израђује стратешка процена утицаја на животну средину („Службени лист Града Новог Сада“ број 48/09), одређене су врсте планских докумената у области просторног и урбанистичког планирања за које се израђује стратешка процена утицаја на животну средину. Поред тога прописано је да за измене планских докумената, орган надлежан за припрему плана може одлучити, по претходно прибављеном мишљењу органа надлежног за послове заштите животне средине и других заинтересованих органа и организација, да се не израђује стратешка процена утицаја на животну средину.

Услови и смернице за уређење и грађење обухваћеног простора дефинисани су Генералним урбанистичким планом града Новог Сада до 2030. године („Службени лист Града Новог Сада“, бр. 33/22) којим је обухваћени простор претежно намењен за породично становање, општеградски центар и саобраћајне површине и Планом генералне регулације простора за породично становање уз Темерински и Сентандрејски пут са окружењем у Новом Саду („Службени лист Града Новог Сада“, бр. 30/14, 75/16, 5/23 – др. план и 6/23 – др. план), којим је за обухваћени простор дефинисана обавеза израде плана детаљне регулације, а простор је претежно намењен за породично становање, општеградски центар, пословање у стамбеном окружењу, зелене површине, предшколску установу, основну школу, разноврсне јавне службе, мерну-регулациону станицу (комуналне површине) и саобраћајне површине.

Планом детаљне регулације Клисанског пута у Новом Саду биће обухваћен део грађевинског подручја Новог Сада површине приближно 43,70 ха, које се налази у КО Нови Сад I и КО Нови Сад IV.

Обухваћени простор налази се у северном делу грађевинског подручја Новог Сада, између: Сентандрејског пута, Улице пролетерске, Улице Радослава Продановића, Улице Драгише Лапчевића, продужетка Улице професора Грчића и планиране Улице Паје Радосављевића (у продужетку постојеће Улице Паје Радосављевића) која се повезује са Сентандрејским путем.

Циљ израде Плана је утврђивање правила уређења и грађења у складу са правилима усмеравајућег карактера који су дати Планом генералне регулације, теренских истраживања, услова и програма јавних комуналних предузећа и осталих институција, анализа и студија рађених за потребе планске документације, као и усклађивање са захтевима и потребама корисника овог простора.

С обзиром на то да се ради о простору који Одлуком о одређивању врсте планских докумената за које се израђује

стратешка процена утицаја на животну средину („Службени лист Града Новог Сада“, број 48/09), није утврђен као простор за који се израђује стратешка процена утицаја плана на животну средину, доноси се решење о неприступању изради стратешке процене утицаја плана детаљне регулације Клисанског пута у Новом Саду, на животну средину.

Зависно од намене и услова за изградњу, за пројекте који буду реализовани на основу одлуке о изради плана детаљне регулације Клисанског пута у Новом Саду, услови заштите животне средине, односно потреба покретања поступка процене утицаја на животну средину, биће утврђени у складу са Законом о процени утицаја на животну средину („Службени гласник РС“, бр. 135/04 и 36/09) и Уредбом о утврђивању Листе пројеката за које је обавезна процена утицаја и Листе пројеката за које се може захтевати процена утицаја на животну средину („Службени гласник РС“, број 114/08).

На основу свега наведеног одлучено је као у диспозитиву.

РЕПУБЛИКА СРБИЈА  
АУТОНОМНА ПОКРАЈИНА ВОЈВОДИНА  
ГРАД НОВИ САД  
ГРАДСКА УПРАВА ЗА УРБАНИЗАМ  
И ГРАЂЕВИНСКЕ ПОСЛОВЕ  
Број: V-35-33/24  
20. фебруар 2024. године  
НОВИ САД

в.д. начелника  
Дејан Михајловић, с.р.

## 150

На основу члана 46. став 1, а у вези са чланом 51б Закона о планирању и изградњи („Службени гласник Републике Србије“, бр. 72/09, 81/09 – исправка, 64/10 – УС, 24/11, 121/12, 42/13 – УС, 50/13 – УС, 98/13 – УС, 132/14, 145/14, 83/18, 31/19, 37/19 – др. закон, 9/20, 52/21 и 62/23) и члана 39. тачка 7. Статута Града Новог Сада („Службени лист Града Новог Сада“, број 11/19), Скупштина Града Новог Сада на XLIX седници од 5. марта 2024. године, доноси

### ОДЛУКУ О ИЗРАДИ ИЗМЕНА И ДОПУНА ПЛАНА ДЕТАЉНЕ РЕГУЛАЦИЈЕ ДЕЛА ПРОСТОРА ЗА ПОСЛОВАЊЕ У КИСАЧУ (ЛОКАЛИТЕТ НА ПАРЦЕЛАМА БР. 1567/1, 1567/2 И 1567/3 КО КИСАЧ)

#### Члан 1.

На основу ове одлуке израдиће се одлука о изменама и допунама Плана детаљне регулације дела простора за пословање у Кисачу („Службени лист Града Новог Сада“, број 17/18) (у даљем тексту: План), за локалитет на парцелама бр. 1567/1, 1567/2 и 1567/3 у Катастарској општини Кисач, по скраћеном поступку, без спровођења поступка раног јавног увида.

#### Члан 2.

Одлуком о изменама и допунама Плана обухватиће се целе парцеле бр. 1567/1, 1567/2 и 1567/3 у Катастарској општини Кисач, укупне површине 4,72 ха.

#### Члан 3.

Услови и смернице за уређење и грађење обухваћеног подручја дефинисани су Планом генералне регулације насељеног места Кисач („Службени лист Града Новог Сада“, број 18/16), којим је обухваћени простор претежно намењен за пословање.

#### Члан 4.

Циљ израде одлуке о изменама и допунама Плана је преиспитивање важећег планског решења и његово усклађивање са могућностима реализације, у складу са новим захтевима и потребама корисника простора и стањем на терену, а у сврху дефинисања могућности за изградњу објеката за производњу електричне енергије из обновљивих извора енергије.

#### Члан 5.

Рок за израду одлуке о изменама и допунама Плана је 20 радних дана од дана ступања на снагу ове одлуке, односно од достављања свих посебних услова за израду планског документа од стране надлежних институција.

#### Члан 6.

Средства за израду одлуке о изменама и допунама Плана обезбедила је Фабрика металне жуади „НОВКАБЕЛ“, д.о.о. Нови Сад-Кисач.

#### Члан 7.

Одлуку о изменама и допунама Плана израдиће Јавно предузеће „Урбанизам“ Завод за урбанизам Нови Сад.

#### Члан 8.

Саставни део ове одлуке су Решење о неприступању изради стратешке процене утицаја одлуке о изменама и допунама Плана детаљне регулације дела простора за пословање у Кисачу на животну средину, и графички приказ обухвата планског подручја које се мења.

#### Члан 9.

Студију заштите непокретног културног добра, сагласно Мишљењу Завода за заштиту споменика културе Града Новог Сада број 324/2-2023 од 10. јануара 2024. године, није потребно израђивати.

#### Члан 10.

Јавни увид обавиће се излагањем Нацрта одлуке о изменама и допунама Плана детаљне регулације дела простора за пословање у Кисачу (локалитет на парцелама бр. 1567/1, 1567/2 и 1567/3 КО Кисач), у приземљу пословне зграде Јавног предузећа „Урбанизам“ Завод за урбанизам Нови Сад, Булевар цара Лазара број 3, у просторијама Месне заједнице „Кисач“, Кисач, Словачка улица број 10, у оквиру кога ће се одржати једна јавна презентација, путем интернет странице Скупштине Града Новог Сада <https://skupstina.novisad.rs/javni-uvvid/> и интернет странице Града Новог Сада <http://www.novisad.rs/lat/gradska-uprava-za-urbanizam-i-gradjevinske-poslove-0>.

**Члан 11.**

Ова одлука ступа на снагу осмог дана од дана објављивања у „Службеном листу Града Новог Сада“.

РЕПУБЛИКА СРБИЈА  
АУТОНОМНА ПОКРАЈИНА ВОЈВОДИНА  
ГРАД НОВИ САД  
СКУПШТИНА ГРАДА НОВОГ САДА  
Број: 35-32/2024-I  
5. март 2024. године  
НОВИ САД

Заменица председнице  
**Кристина Караић, с.р.**

Градска управа за урбанизам и грађевинске послове, на основу члана 9. став 3. Закона о стратешкој процени утицаја на животну средину ("Службени гласник РС", бр. 135/04 и 88/10), а по прибављеном Мишљењу Градске управе за заштиту животне средине, број VI-501-1/2024-31 од 6.2.2024. године, доноси

**РЕШЕЊЕ**  
**О НЕПРИСТУПАЊУ ИЗРАДИ СТРАТЕШКЕ**  
**ПРОЦЕНЕ УТИЦАЈА ОДЛУКЕ О ИЗМЕНАМА**  
**И ДОПУНАМА ПЛАНА ДЕТАЉНЕ**  
**РЕГУЛАЦИЈЕ ДЕЛА ПРОСТОРА ЗА**  
**ПОСЛОВАЊЕ У КИСАЧУ НА ЖИВОТНУ**  
**СРЕДИНУ**

Не приступа се изради стратешке процене утицаја одлуке о изменама и допунама Плана детаљне регулације дела простора за пословање у Кисачу на животну средину, којом ће бити обухваћен простор у границама одређеним одлуком о изради измена и допуна Плана детаљне регулације дела простора за пословање у Кисачу (локалитет на парцелама бр. 1567/1, 1567/2 и 1567/3 КО Кисач).

**Образложење**

Законом о стратешкој процени утицаја на животну средину ("Службени гласник Републике Србије" бр. 135/04 и 88/10) прописано је да се стратешка процена врши за планове, програме и основе у области просторног и урбанистичког планирања.

Одлуку о изради стратешке процене доноси орган надлежан за припрему плана, по претходно прибављеном мишљењу органа надлежног за послове заштите животне средине и других заинтересованих органа и организација. Одлука о изради стратешке процене утицаја на животну средину је саставни део одлуке о изради плана и објављује се.

Законом о планирању и изградњи ("Службени гласник РС", бр. 72/09, 81/09 – исправка, 64/10 – УС, 24/11, 121/12, 42/13 – УС, 50/13 – УС, 98/13 – УС, 132/14, 145/14 и 83/18, 31/19, 37/19-др. закон, 9/20, 52/21 и 62/23), у члану 46. ст. 6. прописано је да носилац израде плана, пре доношења одлуке о изради планског документа, од надлежног органа за послове заштите животне средине прибавља мишљење о потреби израде стратешке процене утицаја на животну средину.

Одлуком о одређивању врсте планских докумената за које се израђује стратешка процена утицаја на животну средину ("Службени лист Града Новог Сада" број 48/09), одређене су врсте планских докумената у области просторног и урбанистичког планирања за које се израђује стратешка процена утицаја на животну средину. Поред тога прописано је да за измене планских докумената, орган надлежан за припрему плана може одлучити, по претходно прибављеном мишљењу органа надлежног за послове заштите животне средине и других заинтересованих органа и организација, да се не израђује стратешка процена утицаја на животну средину.

Услови и смернице за уређење и грађење обухваћеног подручја дефинисани су Планом генералне регулације насељеног места Кисач („Службени лист Града Новог Сада“, бр. 18/16), којим је обухваћени простор претежно намењен за пословање.

Важећи плански основ за обухваћени локалитет је План детаљне регулације дела простора за пословање у Кисачу („Службени лист Града Новог Сада“, број 17/18), којим је обухваћени простор намењен за пословање.

Одлуком о изменама и допунама Плана обухватиће се локалитет у Улици Јаношиковој на парцелама бр. 1567/1, 1567/2 и 1567/3 у Катастарској општини Кисач, укупне површине 4,72 ha.

Циљ израде одлуке о изменама и допунама Плана је преиспитивање важећег планског решења и његово усклађивање са могућностима реализације, у складу са новим захтевима и потребама корисника простора и стањем на терену, а у сврху дефинисања могућности изградње објеката за производњу електричне енергије из обновљивих извора енергије.

С обзиром на то да се ради о простору који Одлуком о одређивању врсте планских докумената за које се израђује стратешка процена утицаја на животну средину („Службени лист Града Новог Сада“, број 48/09), није утврђен као простор за који се израђује стратешка процена утицаја плана на животну средину, доноси се решење о неприступању изради стратешке процене утицаја измена и допуна Плана детаљне регулације дела простора за пословање у Кисачу на животну средину.

Зависно од намене и услова за изградњу, за пројекте који буду реализовани на основу измена и допуна Плана детаљне регулације дела простора за пословање у Кисачу (локалитет на парцелама бр. 1567/1, 1567/2 и 1567/3 КО Кисач), услови заштите животне средине, односно потреба покретања поступка процене утицаја на животну средину, биће утврђени у складу са Законом о процени утицаја на животну средину ("Службени гласник РС", бр. 135/04 и 36/09) и Уредбом о утврђивању Листе пројеката за које је обавезна процена утицаја и Листе пројеката за које се може захтевати процена утицаја на животну средину ("Службени гласник РС", број 114/08).

На основу свега наведеног одлучено је као у диспозитиву.

РЕПУБЛИКА СРБИЈА  
АУТОНОМНА ПОКРАЈИНА ВОЈВОДИНА  
ГРАД НОВИ САД  
ГРАДСКА УПРАВА ЗА УРБАНИЗАМ  
И ГРАЂЕВИНСКЕ ПОСЛОВЕ  
Број: V-35-32/24  
19. фебруар 2024.  
НОВИ САД

в.д. начелника  
**Дејан Михајловић, с.р.**

**151**

На основу члана 46. став 1, а у вези са чланом 516 Закона о планирању и изградњи („Службени гласник Републике Србије“, бр. 72/09, 81/09 – исправка, 64/10 – УС, 24/11, 121/12, 42/13 – УС, 50/13 – УС, 98/13 – УС, 132/14, 145/14, 83/18, 31/19, 37/19 – др. закон, 9/20, 52/21 и 62/23) и члана 39. тачка 7. Статута Града Новог Сада („Службени лист Града Новог Сада“, број 11/19), Скупштина Града Новог Сада на XLIX седници од 5. марта 2024. године, доноси

**ОДЛУКУ О ИЗРАДИ ИЗМЕНА И ДОПУНА  
ПЛАНА ДЕТАЉНЕ РЕГУЛАЦИЈЕ КИНЕСКЕ  
ЧЕТВРТИ СА ЧЕШКИМ МАГАЦИНОМ У  
НОВОМ САДУ (ЛОКАЛИТЕТ МЕМОРИЈАЛНОГ  
ЦЕНТРА ЖРТАВА РАЦИЈЕ)**

*Члан 1.*

На основу ове одлуке израдиће се одлука о изменама и допунама Плана детаљне регулације Кинеске четврти са Чешким магацином у Новом Саду („Службени лист Града Новог Сада“, број 17/17) (у даљем тексту: План), за локалитет меморијалног центра жртава рације, по скраћеном поступку, без спровођења поступка раног јавног увида.

*Члан 2.*

Одлуком о изменама и допунама Плана обухватиће се део грађевинског подручја Плана у Катастарској општини Нови Сад II, унутар описане границе.

За почетну тачку описа утврђена је осовинска тачка 11278t на осовини Булевара деспота Стефана. Од ове тачке, граница скреће у правцу истока, прати осовину Булевара деспота Стефана до пресека са продуженим правцем западне планиране регулационе линије паркинга испод Моста слободе. Даље, граница скреће у правцу југа, прати претходно описани правац и западну планирану регулациону линију паркинга испод Моста слободе и њеним продуженим правцем долази до осовине Сунчаног кеја. Од ове тачке, граница скреће у правцу запада, прати осовину Сунчаног кеја до пресека са продуженим правцем источне границе парцеле број 7335/3. Даље, граница скреће у правцу севера, прати претходно описан правац и источне границе парцела бр. 7335/3, 7335/8, 7335/7 и 7335/13 и долази до тромеђе парцела бр. 7335/13, 7336 и 7819/3. Од ове тачке, продуженим правцем источне границе парцеле број 7335/13, граница долази до пресека са осовином Булевара деспота Стефана. Даље, граница скреће у правцу истока и долази до почетне тачке описа границе одлуке о изменама и допунама Плана.

Одлуком о изменама и допунама Плана обухватиће се 2,28 ha.

*Члан 3.*

Услови и смернице за уређење и грађење обухваћеног подручја дефинисани су Генералним урбанистичким планом града Новог Сада до 2030. године („Службени лист Града Новог Сада“, број 33/22) (у даљем тексту: Генерални урбанистички план), којим је обухваћени простор претежно намењен за општеградски центар и заштитно зеленило.

*Члан 4.*

Циљ израде одлуке о изменама и допунама Плана је утврђивање правила уређења и правила грађења, у складу

са правилима усмеравајућег карактера која су дата Генералним урбанистичким планом.

Обухваћени простор ће се наменити меморијалном центру жртава рације и саобраћајним површинама.

*Члан 5.*

Рок за израду одлуке о изменама и допунама Плана је месец дана од дана ступања на снагу ове одлуке.

*Члан 6.*

Средства за израду одлуке о изменама и допунама Плана обезбеђена су програмом уређивања грађевинског земљишта.

*Члан 7.*

Одлуку о изменама и допунама Плана израдиће Јавно предузеће „Урбанизам“ Завод за урбанизам Нови Сад.

*Члан 8.*

Саставни део ове одлуке су Решење о неприступању изради стратешке процене утицаја одлуке о изменама и допунама Плана детаљне регулације Кинеске четврти са Чешким магацином у Новом Саду на животну средину, и графички приказ обухвата планског подручја које се мења.

*Члан 9.*

Студију заштите непокретног културног добра, сагласно Мишљењу Завода за заштиту споменика културе Града Новог Сада број 71/4-2024 од 9. фебруара 2024. године, није потребно израђивати.

*Члан 10.*

Јавни увид обавиће се излагањем Нацрта одлуке о изменама и допунама Плана детаљне регулације Кинеске четврти са Чешким магацином у Новом Саду (локалитет меморијалног центра жртава рације), у трајању од 15 дана, у приземљу пословне зграде Јавног предузећа „Урбанизам“ Завод за урбанизам Нови Сад, Булевар цара Лазара број 3 и у просторијама Месне заједнице „Бошко буха“, Нови Сад, Улица Фрушкогорска број 8, у оквиру кога ће се одржати једна јавна презентација, путем интернет странице Скупштине Града Новог Сада <https://skupstina.novisad.rs/javni-uvид/> и интернет странице Града Новог Сада <http://www.novisad.rs/lat/gradska-uprava-za-urbanizam-i-gradjevinske-poslove-0>.

*Члан 11.*

Ова одлука ступа на снагу осмог дана од дана објављивања у „Службеном листу Града Новог Сада“.

РЕПУБЛИКА СРБИЈА  
АУТОНОМНА ПОКРАЈИНА ВОЈВОДИНА  
ГРАД НОВИ САД  
СКУПШТИНА ГРАДА НОВОГ САДА  
Број: 35-126/2024-I  
5. март 2024. године  
НОВИ САД

Заменица председнице  
Кристина Караић, с.р.

Градска управа за урбанизам и грађевинске послове, на основу члана 9. став 3. Закона о стратешкој процени утицаја на животну средину ("Службени гласник РС", бр. 135/04 и 88/10), а по прибављеном Мишљењу Градске управе за заштиту животне средине, број VI-501-1/2024-62 од 6.2.2024. године, доноси

## **РЕШЕЊЕ О НЕПРИСТУПАЊУ ИЗРАДИ СТРАТЕШКЕ ПРОЦЕНЕ УТИЦАЈА ОДЛУКЕ О ИЗМЕНАМА И ДОПУНАМА ПЛАНА ДЕТАЉНЕ РЕГУЛАЦИЈЕ КИНЕСКЕ ЧЕТВРТИ СА ЧЕШКИМ МАГАЦИНОМ У НОВОМ САДУ НА ЖИВОТНУ СРЕДИНУ**

Не приступа се изради стратешке процене утицаја одлуке о изменама и допунама Плана детаљне регулације Кинеске четврти са Чешким магацином у Новом Саду на животну средину, којом ће бити обухваћен простор у границама одређеним одлуком о изради измена и допуна Плана детаљне регулације Кинеске четврти са Чешким магацином у Новом Саду (локалитет меморијалног центра жртава рације).

### **Образложење**

Законом о стратешкој процени утицаја на животну средину ("Службени гласник Републике Србије" бр. 135/04 и 88/10) прописано је да се стратешка процена врши за планове, програме и основе у области просторног и урбанистичког планирања.

Одлуку о изради стратешке процене доноси орган надлежан за припрему плана, по претходно прибављеном мишљењу органа надлежног за послове заштите животне средине и других заинтересованих органа и организација. Одлука о изради стратешке процене утицаја на животну средину је саставни део одлуке о изради плана и објављује се.

Законом о планирању и изградњи ("Службени гласник РС", бр. 72/09, 81/09 – исправка, 64/10 – УС, 24/11, 121/12, 42/13 – УС, 50/13 – УС, 98/13 – УС, 132/14, 145/14 и 83/18, 31/19, 37/19-др. закон, 9/20, 52/21 и 62/23), у члану 46. ст. 6. прописано је да носилац израде плана, пре доношења одлуке о изради планског документа, од надлежног органа за послове заштите животне средине прибавља мишљење о потреби израде стратешке процене утицаја на животну средину.

Одлуком о одређивању врсте планских докумената за које се израђује стратешка процена утицаја на животну средину ("Службени лист Града Новог Сада" број 48/09), одређене су врсте планских докумената у области просторног и урбанистичког планирања за које се израђује стратешка процена утицаја на животну средину. Поред тога прописано је да за измене планских докумената, орган надлежан за припрему плана може одлучити, по претходно прибављеном мишљењу органа надлежног за послове заштите животне средине и других заинтересованих органа и организација, да се не израђује стратешка процена утицаја на животну средину.

Одлуком о изменама и допунама Плана детаљне регулације Кинеске четврти са Чешким магацином у Новом Саду (локалитет меморијалног центра жртава рације) биће обухваћена површина око 2,28 ха, која се налази у Катас-

тарској општини Нови Сад II. Обухваћени простор налази се између Кинеске четврти и моста Слободе у делу северно од булевара Деспота Стефана и јужно од насипа.

Услови и смернице за уређење и грађење обухваћеног подручја дефинисани су Генералним урбанистичким планом града Новог Сада до 2030. године („Службени лист Града Новог Сада“, број 33/22) којим је обухваћени простор намењен за општеградски центар и заштитно зеленило.

Планом детаљне регулације кинеске четврти са Чешким магацином у Новом Саду („Службени лист Града Новог Сада“, бр. 17/17) простор се намењује за јавну зелену површину, паркинг простор и заштитно зеленило.

Простор који је обухваћен Планом је тренутно неуређена површина, у функцији складишно магациног простора и грађаре фирме „Мостоградња“. У оквиру предметног простора, у средишњем делу, изграђен је без неопходне документације приземни објект који је тренутно у функцији магацина. На локалитету се налази кран који симболише некадашње индустријске намене простора.

Паркинг простор са западне стране је уређен док је простор за паркирање са источне стране делимично уређен, односно насут туцаником и као такав се користи.

Саобраћајни приступ је са Булевара деспота Стефана.

Простор ће се наменити за меморијални центар жртава рације, зеленило и паркинг.

Изградњом планираних садржаја парковске површине са спомен обележјем, овај део града биће надограђен још једном уређеном целином која ће употпунити и обогатити ближе и шире окружење простором за окупљање.

Централни део простора намењен је за објект меморијалног центра око којег су предвиђене травнате површине за слободне активности које су прожете пешачким стазама које повезују главне пешачке правце у окружењу, правац од кинеске четврти, Лиманског парка као и купалишта „Штранд“. Поред стаза, платоа и спомен обележја, као елементи парковске површине, предвиђени су травњаци, партерна вегетација, цветњаци као композициони елементи, и низ украсних елемената (клупе, вајарске композиције, перголе и сл.).

Колски приступ је планиран из ободне улице са западне стране, где је лоциран јавни паркинг простор који раздваја парковску површину од „кинеске четврти“ док је главни пешачки приступ планиран из Улице Булевар деспота Стефана односно пешачке стазе која се пружа уз поменути улицу као и два мања улаза која повезују остале доминантне пешачке токове.

Бициклички саобраћај се одвија уз Улицу Булевар деспота Стефана где у оквиру регулације улице постоји изграђена бицикличка стаза којом се приступа простору који се уређује али се и повезује са градском бицикличком мрежом као и стазом која се пружа дуж круне примарног одбрамбеног насипа уз Дунав.

Циљ израде одлуке о изменама и допунама Плана је утврђивање правила уређења и правила грађења, у складу са правилима усмеравајућег карактера која су дата Генералним урбанистичким планом.

Утврдиће се правила коришћења, уређења, грађења и заштите простора, а на основу смерница утврђених плановима вишег реда, урбанистичке документације, теренских истраживања, услова и програма јавних комуналних предузећа и осталих институција, анализа и студија рађених за потребе планске документације, као и усклађивање са захтевима и потребама нових корисника овог простора.



С обзиром на то да се ради о мањим изменама и допунама планског документа и да се ради о простору који Одлуком о одређивању врсте планских докумената за које се израђује стратешка процена утицаја на животну средину („Службени лист Града Новог Сада“, број 48/09) није утврђен као простор за који се израђује стратешка процена утицаја плана на животну средину, доноси се решење о неприступању изради стратешке процене утицаја одлуке о изменама и допунама Плана детаљне регулације Кинеске четврти са Чешким магацином у Новом Саду на животну средину.

Зависно од намене и услова за изградњу, за пројекте који буду реализовани на основу измена и допуна Плана детаљне регулације Кинеске четврти са Чешким магацином у Новом Саду (локалитет меморијалног центра жртава рације), услови заштите животне средине, односно потреба покретања поступка процене утицаја на животну средину, биће утврђени у складу са Законом о процени утицаја на животну средину („Службени гласник РС“, бр. 135/04 и 36/09) и Уредбом о утврђивању Листе пројеката за које је обавезна процена утицаја и Листе пројеката за које се може захтевати процена утицаја на животну средину („Службени гласник РС“, број 114/08).

На основу свега наведеног одлучено је као у диспозитиву.

РЕПУБЛИКА СРБИЈА  
АУТОНОМНА ПОКРАЈИНА ВОЈВОДИНА  
ГРАД НОВИ САД  
ГРАДСКА УПРАВА ЗА УРБАНИЗАМ  
И ГРАЂЕВИНСКЕ ПОСЛОВЕ  
Број: V-35-126/24  
27. фебруар 2024. године  
НОВИ САД

в.д. начелника

Дејан Михајловић, с.р.

## 152

На основу члана 39. тачка 33. Статута Града Новог Сада, („Службени лист Града Новог Сада“, број 11/19), а у вези са чланом 6. Одлуке о усклађивању Одлуке о организовању комуналне радне организације „Чистоћа“ у Новом Саду, као јавног комуналног предузећа („Службени лист Града Новог Сада“, бр. 47/16, 9/17, 55/17, 59/18 и 28/21) Скупштина Града Новог Сада, на XLIX седници од 5. марта 2024. године, доноси

### ОДЛУКУ О ПРОГРАМУ ИНВЕСТИЦИОНИХ АКТИВНОСТИ НАБАВКЕ И ПОСТАВЉАЊА КОНТЕЈНЕРА ЗА ПРИМАРНУ СЕПАРАЦИЈУ ОТПАДА НА ТЕРИТОРИЈИ ГРАДА НОВОГ САДА ЗА 2024. ГОДИНУ ЈАВНОГ КОМУНАЛНОГ ПРЕДУЗЕЋА „ЧИСТОЋА“ НОВИ САД

Члан 1.

Овом одлуком утврђује се Програм инвестиционих активности набавке и постављања контејнера за примарну сепарацију отпада на територији Града Новог Сада за 2024. годину Јавног комуналног предузећа „Чистоћа“ Нови Сад (у даљем тексту: Програм), који чини саставни део ове одлуке.

Члан 2.

Средства за реализацију Програма у износу од 20.000.000,00 динара планирана су у буџету Града Новог Сада за 2024. годину, за раздео 07. глава 07.01. Градска управа за заштиту животне средине, функција 560 - Заштита животне средине неklasификована на другом месту, економска класификација 451 - Субвенције јавним нефинансијским предузећима и организацијама, синтетика 4512 - Капиталне субвенције јавним нефинансијским предузећима и организацијама.

Члан 3.

Носилац активности предвиђених Програмом је Јавно комунално предузеће „Чистоћа“ Нови Сад (у даљем тексту: Предузеће).

Члан 4.

Захтев за пренос средстава из члана 2. ове одлуке, уз приложу документацију, Предузеће доставља Градској управи за заштиту животне средине (у даљем тексту: Градска управа).

Пренос средстава из члана 2. ове одлуке на рачун Предузећа врши се на основу захтева који припрема Градска управа, у складу са прописима.

Члан 5.

Надзор над реализацијом Програма врши Градска управа.

Члан 6.

Предузеће подноси Скупштини Града Новог Сада годишњи извештај о реализацији Програма.

Члан 7.

Ова одлука ступа на снагу осмог дана од дана објављивања у „Службеном листу Града Новог Сада“.

### ПРОГРАМ ИНВЕСТИЦИОНИХ АКТИВНОСТИ НАБАВКЕ И ПОСТАВЉАЊА КОНТЕЈНЕРА ЗА ПРИМАРНУ СЕПАРАЦИЈУ ОТПАДА НА ТЕРИТОРИЈИ ГРАДА НОВОГ САДА ЗА 2024. ГОДИНУ ЈАВНОГ КОМУНАЛНОГ ПРЕДУЗЕЋА „ЧИСТОЋА“ НОВИ САД

Број позиције	ОПИС	Износ (у динарима)
1	Набавка и постављање контејнера за примарну сепарацију отпада	20.000.000,00
	УКУПНО:	20.000.000,00

Напомена: Финансијске вредности позиција Програма инвестиционих активности су изражене без ПДВ-а.

РЕПУБЛИКА СРБИЈА  
АУТОНОМНА ПОКРАЈИНА ВОЈВОДИНА  
ГРАД НОВИ САД  
СКУПШТИНА ГРАДА НОВОГ САДА  
Број: 401-14/2024-11-I  
5. март 2024. године  
НОВИ САД

Заменица председнице  
Кристина Караић, с.р.

**153**

На основу члана 13. ст. 1. и 5. Закона о подстицајима у пољопривреди и руралном развоју ("Службени гласник РС", бр. 10/13, 142/14, 103/15, 101/16, 35/23 и 92/23), и члана 39. тачка 63. Статута Града Новог Сада ("Службени лист Града Новог Сада", број 11/19), а уз сагласност Министарства пољопривреде, шумарства и водопривреде Републике Србије број: 000170090 2024 14840 007 000 000 001 од дана 30. јануара 2024. године, Скупштина Града Новог Сада, на XLIX седници од 5. марта 2024. године донела је

## ПРОГРАМ ПОДРШКЕ ЗА СПРОВОЂЕЊЕ ПОЉОПРИВРЕДНЕ ПОЛИТИКЕ И ПОЛИТИКЕ РУРАЛНОГ РАЗВОЈА ЗА ГРАД НОВИ САД ЗА 2024. ГОДИНУ

### I. ОПШТЕ ИНФОРМАЦИЈЕ И ТАБЕЛАРНИ ПРИКАЗ ПЛАНИРАНИХ МЕРА

#### Анализа постојећег стања

**Географске и административне карактеристике:** Град Нови Сад, као главни центар Војводине и други по величини у Републици Србији, налази се у средишњем делу Војводине на обалама реке Дунав и има изузетно повољан географски положај. Територија Града математичко-географски заузима по Гриничу положај источне координате од 19° 10' до 20° 6' источне географске дужине и 45° 10' до 45° 6' северне географске ширине. Град Нови Сад је и центар Јужнобачког округа и највећи је носилац привредних, саобраћајних, образовних, политичких, културно-научних и других функција, као и административно-политички центар региона Војводине и град са великом традицијом. Географски положај Града може се посматрати са два аспекта, у склопу повезаности са другим градовима и крајевима, као и у склопу повезаности са локалним насељима која му гравитирају, као приградска насеља. Подручје Града обухвата 15 приградских насеља и заузима површину од 702,7 km<sup>2</sup>, док уже подручје Града Новог Сада са Петроварадином и Сремском Каменицом заузима површину од 129,4 km<sup>2</sup>, а грађевински реон обухвата површину од 106,2 km<sup>2</sup>. Према последњем попису становништва од 2022. године у Граду заједно са приградским насељима живи 368.967 становника, док урбани део Града има 260.438 становника, те је просечна густина насељености прилично висока, око 525 становника по km<sup>2</sup>, што значи да становништво, уопште, све више мигрира ка већим градовима, тј. у административно-привредне центре, па тако и према Новом Саду, као другом по величини граду у Србији, одмах после Београда.

**Природни услови и животна средина:** Рељеф подручја Града Новог Сада, посма-трајући Град Нови Сад са својом приградском околином, има претежне одлике Панонске низије. Сам Град Нови Сад лежи на левој обали велике међународне реке Дунав, од 1.252. до 1.262.km речног тока и налази се у срцу Аутономне Покрајине Војводине. Вештачка мрежа канала Дунав-Тиса-Дунав, изграђена на бази људског прегалачког рада, одлично се уклапа у природне хидрографске особине реке Дунав, а Мали бачки канал, уливајући се са леве стране доприноси још већим лепотама овог крајолика. Клима Града одликује се основним карактеристикама умереноконтиненталне и континенталне климе са четири годишња доба. Од ветрова који

дувају на овом подручју најзначајнија је кошава. Углавном дува с јесени и зиме, доносећи хладно време, а током веја-вице обично ствара наносе снега и може да траје од три до седам дана. Средња максимална температура ваздуха током године износи 12,26° С, док средња минимална температура износи са 7,97° С. Број дана са падавинама износи 114, те је у 2017. години просечна количина падавина износила 512,6 mm на подручју Града Новог Сада, према подацима Републичког хидрометеоролошког завода – Римски шанчеви. Шумски фонд и биљни и животињски свет најбоље се може сагледати кроз Ковилско-петроварадински рит као специфичан резерват природе на територији Града, те и Војводине, а простире се у оквиру неколико општина: Нови Сад, Петроварадин, Сремски Карловци, Инђија и Тител. Овај природни резерват је ритски комплекс дуж Дунава и простире се на 5.234,45 ha, а како спада у природна добра од изузетног значаја, сврстан је у прву категорију заштите. Природне шуме резервата чине: врба (бела и бадемаста), топола и јасен. На овом ритском подручју, највећи део, чак 55,6% резервата, захватају плантаже тополе, које су под заштитом. Такође су заступљене и угрожене врсте биљака, као бели и жути локвањ, плава линцура, водени орашак, четворолисна детелина, мочварни каћунак и друго.

#### Стање и трендови у руралном подручју

**Демографске карактеристике и трендови:** Град са приградским насељима окупља 20% становништва Војводине, што према попису од 2022. године Републичког завода за статистику износи 368.967 становника. У приградским насељима живи око 30% становништва, а највећа су Ветерник, са око 18.850 становника, Футог, са око 18.000 становника и Каћ, са око 11.100 становника. Нека од приградских насеља су саставни део градске новосадске функционалне целине, док нека од таквих насеља, као нпр. Футог, имају статус самосталног насеља Града Новог Сада. То значи да се већина приградских насеља Града Новог Сада, због сталног повећања броја становника, већ и физичко-географски спаја са Градом. Најважнија приградска насеља која су у окружењу Града Новог Сада су: Бегеч, Будисава, Буковац, Ветерник, Каћ, Кисач, Ковил, Лединци, Руменка, Стари Лединци, Степановићево, Футог, Ченеј, Петроварадин и Сремска Каменица. Према образовној структури становништва Града старијег од 15 година, на бази, пописа из 2022. године, може се рећи да је на подручју Града око 53% популације са средњим образовањем, око 20% чини део популације са високим образовањем, око 7% представља део популације са вишим образовањем, око 14% представља део популације са основним образовањем, око 1,5% чини део популације без школске спреме, а 4,5% чини део популације са непотпуним основним образовањем. Просечна старост је 40,8 година. Регионална анализа продуктивности рада у пољопривреди Града показује да постоје изузетни пољопривредни ресурси, нарочито у руралном делу, те се становништво ипак, лагано враћа на пољопривредно тле, у жељи да се пољопривредна производња, као велика база привреде, поново подигне на некадашњи ниво, и у складу са модернизацијом и увођењем модерних технологија, као нпр. у Европи. Уситњеност поседа и сељачких газдинстава је једна од карактеристика целокупне пољопривреде (мање од 3ha), недостатак модерне технологије у пољопривреди такође говори о чињеници да, иако постоје изузетни природни ресурси, просечни приноси и даље заостају за европским приносима. У области рурал-

ног развоја планира се управљање заједничком пољопривредном политиком. Подручје Града Новог Сада има регистрована пољопривредна газдинстава у области сточарске и ратарске производње, али је и даље присутна карактеристика уситњености пољопривредне производње, тј. наведени број пољопривредних газдинстава располаже са свега до 3 или 5ha пољопривредне површине.

**Диверзификација руралне економије:** Град Нови Сад је одувек био један од најразвијенијих градова наше државе. Након завршетка периода међународне изолације и економског ембарга и након санирања инфраструктуре у грађевинарству (мостови), те у индустрији и делимично у туризму и пољопривреди, новосадска економија постепено се опоравља, све више пребацујући тежиште привреде на разноликост других привредних могућности економског развоја, односно са индустријског сектора и на терцијарни сектор, а нарочито сектор руралне економије у пољопривреди, туризму и другим секторима. По облику и величини предузећа, у новосадској привреди доминирају мала и средња предузећа, приватни предузетници, а у пољопривреди, нарочито индивидуална регистрована пољопривредна газдинства, док су велика предузећа заступљена у знатно мањој мери. Из тога произилази да је укупан број активних привредних друштава и приватних предузетника на територији Града Новог Сада у 2023. години износио 33.835, од чега су 10.868 привредна друштва, а 22.967 приватни предузетници. Број запослених лица на подручју Града Новог Сада, према расположивим подацима Националне службе за запошљавање, за период јануар - децембар 2023. године, био је 168.556 лица, док је број незапослених лица био, са стањем 31.12.2023. године, 10.225 лица. Индикатор „просечна нето зарада“, тј. зарада без пореза и доприноса за октобар 2023. године, према последњем расположивом податку забележена је у износу од 102.278,00 динара за територију Града. Туристички промет у 2023. године је показао раст од 8% у односу на претходну годину, и то: страних туриста за 13% више, док је код домаћих туриста забележен пад од 1%. Град спада у прву категорију туристичког места у Републици Србији. Развоју руралног туризма доприносе бројни салаши смештени у приградским насељима Града, који са својим аутентичним изгледом враћају туристе у некадашња времена панонских сеоских насеља. Са тако богатом туристичком понудом, сеоски туризам добија све већи значај. Приградска насеља на подручју Града Новог Сада са својим сеоским туризмом и понудом салаша, јесу: Ченеј, Ветерник, Бегеч и Каћки атар, док су Петроварадински и Ковилски рит проглашени специјалним резерватима природе, а Сремска Каменица и Петроварадин су надалеко познати по виноградима.

**Рурална инфраструктура:** Подручје Града Новог Сада смештено је на важним саобраћајним коридорима што обезбеђује разне предности у друмском, железничком и речном саобраћају. Ово подручје повезано је мрежом магистралних копнених саобраћајница на правцима: Североисточна и Источна Европа, према Блиском и Далеком Истоку, и Средња и Северна Европа, према јадранским лукама. Кроз сам Град Нови Сад пролази саобраћајни коридор број 10, који на свом основном правцу Салцбург-Солун повезује 14 држава, те коридор број 7, или Дунавски коридор, који воденим путем, преко Дунава, повезује земље западне Европе са Црним морем. Пловним, Малим каналом Нови Сад повезан је са системом канала Дунав-Тиса-Дунав, који омогућава саобраћајне везе пловним путем, узводно до Средње Европе и низводно према Црном мору.

Комунална инфраструктура подразумева водоводну мрежу, канализациону мрежу, електричну мрежу, телекомуникације и услуге одношења отпада. На подручју Града Новог Сада водоводна мрежа има дужину од 837 km, а канализациона мрежа дужину од 694 km. Када је у питању електрична мрежа, може се рећи да је електрификацијом покривена целокупна територија Града Новог Сада са приградским насељима и викенд-зоном.

#### Показатељи развоја пољопривреде

**Пољопривредно земљиште:** Повољни природни услови, саобраћајна приступачност и доступност прерађивачких капацитета и великих градских тржишта чине највећи део пољопривредног земљишта на територији Града Новог Сада погодним за интензивну и разноврсну пољопривредну производњу. Републички геодетски завод (РГЗ) на подручју 16 катастарских општина Града Новог Сада региструје 55.647,00 ha пољопривредног земљишта. Њиве прве и друге катастарске класе учествују са 70,4% у укупним површинама њива. Учешће њива од прве до четврте класе у укупним површинама њива износи 95,9%. Пољопривредно земљиште прве и друге катастарске класе у укупном пољопривредном земљишту учествује са 68,3%. Пољопривредно земљиште од прве до четврте класе у укупном пољопривредном земљишту учествује са 95,3%. Обрадиве површине чине 93,1% пољопривредног земљишта. Обрадиво земљиште прве и друге катастарске класе чини 69,5% укупних обрадивих површина, треће и четврте катастарске класе 26,4%, а пете катастарске класе 2,2%, што укупно чини 98,1% обрадивог земљишта. Према подацима редовних годишњих истраживања Републичког завода за статистику (РЗС), у периоду 2002-2011. године на територији Града Новог Сада забележено је смањење пољопривредних површина за 3.138ha (-5,9%). Смањене су површине под ораницама и баштама за 4.343ha (-8,9%) и виноградима за 211ha (-24,8%), а повећане површине под воћњацима за 43ha (6,3%), ливадама за 354ha (144,5%), пашњацима за 558ha (25,7%) и рибањацима, трстицима и барама за 461ha (55,1%). Пољопривредна производња на подручју Града у 2023. години одвијала се на расположивој површини обрадивог пољопривредног земљишта од око 46.500,00ha, на којем се на око 84% површине производе житарице, на око 4% површе, на око 3,0% воће, док је под осталим усевима око 9% површине. Овом пољопривредном површином располаже 8.103 регистрованих пољопривредних газдинстава, од чега су: 7.858 породична пољопривредна газдинства, 205 предузећа, 27 предузетници, 10 земљорадничких задруга, 2 пољопривредна газдинства са статусом правног лица и 1 научно истраживачка организација. Системи за наводњавање и одводњавање, противградне мреже, све се више изграђују на пољопривредним површинама. У државној својини Републике Србије на подручју Града налази се око 4.666,00ha, од чега се у закуп даје приближно 2.000,00ha.

**Вишегодишњи засади:** На подручју Града Новог Сада производња воћа и грожђа је развијена и заступљене су све значајне врсте воћа, а посебно јабуке, шљиве, кајсије, лешници итд. Производња се одвија на плантажним и на екстензивним воћњацима, с тим да доминирају плантажни воћњаци. Од укупног броја газдинстава на подручју Града Новог Сада 14,6%, односно око 760 газдинстава бави се производњом воћа, док се 3,2%, газдинстава бави производњом грожђа. Повољни климатски и други фактори веома

погодују подизању вишегодишњих засада воћа и винове лозе, нарочито на сремско-фрушкогорској страни градског подручја. У структури укупне воћарске производње доминира гајење појединих важнијих воћарских култура са вишегодишњим засадима јабуке, крушке, шљиве и кајсије, што укупно чини површину од 1.120 ha. Такође, врло повољни климатски услови, нарочито на обронцима Фрушке Горе, постоје и за подизање и гајење винове лозе. Вишегодишњи засади винове лозе простиру се на 275 ha, са одабраним квалитетним врстама лозних калемова, тако да укупна површина под воћем и виновом лозом износи 1.395 ha, те су све подршке у овој области свакако економски ефикасне.

**Сточни фонд:** Постоје добри услови за развој сточарства на подручју Града, имајући у виду расположивост ливада и обрадивих површина за производњу крмног биља и неопходне сточне хране, те и добре услове за коришћење и изградњу објеката за смештај стоке, као и нових начина пласмана финалних сточарских производа. У структури сточарства, најразвијеније су подгрране: говедарство, свињарство, овчарство, козарство, коњарство, живинарство и пчеларство. На подручју Града регистровано је 934 фарме за модеран узгој и смештај стоке, и то: 132 фарме за тов и узгој говеда, 199 фарми за узгој свиња, затим 119 фарми коза и оваца, 106 живинарских фарми и 34 фарме коња и магарца. Према последњим подацима, у 2023. години број говеда на регистрованим фармама износио је 3.505; број свиња 29.528; број оваца и коза 8.617; број живине 525.822 и број пчелињих кошница 344. У оквиру пчеларства такође постоје услови за унапређење, раст и развој производње. Од 2014. године „Фрушкогорски липов мед“ добио је ознаку географског порекла и брендиран је сертификатом. На подручју Града у 2023. години, у оквиру удружења „Јован Живановић“ сертифицивано је 18 произвођача овог меда, који су произвели 5.597 kg меда за сертификацију.

**Механизација, опрема и објекти:** Проблеми које пољопривредници у Граду Новом Саду имају у домену пољопривредне механизације, слични су оним проблемима које имају пољопривредници на подручју целе Републике Србије, а најзначајнији су следећи: 1) структура и експлоатациони век постојеће механизације у неким гранама пољопривредне производње је неповољан. Технолошки застарео и непоуздан, постојећи машински парк, посебно у заштити гајених култура у свим видовима пољопривредне производње, може ову грану озбиљно угрозити; 2) неповољни банкарски кредити за куповину нове механизације; 3) недовољна сарадња пољопривредника на плану коришћења заједничке механизације (неразвијени тзв. машински прстенови), чиме би се трошкови механизације значајно могли смањити, а економски ефекти повећати. Према подацима Пописа пољопривреде из 2012. године у Граду Новом Саду евидентирано је: 532 једно-осовинских трактора; 3.781 дво-осовинских трактора и 348 комбајна. Код прикључних машина регистровано је следеће: 547 берача кукуруза, 3.094 плугова, 1.115 тањирача, 1.607 дрљача, 1.700 сетвоспремача, 201 ротофреза, 1.532 растурача минералног ђубрива, 108 растурача стајњака, 1.216 сејалица, 1.800 прскалица, 3.803 приколица и 485 косилица. Са друге стране, просторна дистрибуција пољопривредне механизације показала је да су насеља са највећом агротехничком опремљеношћу: Кисач, Ковил, Футог, Каћ и Буковац. Истовремено, најмању агротехничку опремљеност

имају: Ветерник, Лединци и Стари Лединци (Попис пољопривреде 2012, Пољопривредна механизација, ниво насеља). За остала насеља се може рећи да имају просечну агротехничку опремљеност уз одређено осцилирање броја пољопривредне механизације по насељима. Правилно коришћење нове и правилан избор пољопривредне технике, која прати савремена научна достигнућа, доприноси скраћењу агротехничких рокова извођења радова, али и знатно смањује енергетске инпуте. Савремена пољопривредна производња у Граду Новом Саду не може се остварити без продуктивне механизације, а основни услов за коришћење таквих машина је обезбеђење упослености, добра организација рада, обученост руковалаца, тачно дефинисани односи. Управо машински прстен пружа својим члановима све ове предности. У развијеним земљама користе предности оваквог начина организовања и подстичу рад машинских прстенова, а пружене услуге на овај начин нису опорезоване и сматрају се уговореном производњом. Пољопривредна газдинства на подручју Града осавремењују пољопривредну механизацију новим технологијама, као и објекте за смештај стоке, складиштење репроматеријала и стајњака, те финалних пољопривредних производа на бази подршке у пољопривреди, у смислу нових набавки машина (прикључних и погонских) модерних стаја, као и силоса и подних складишта за житарице и друге пољопривредне производе.

**Радна снага:** У структури запослених по секторима делатности, којих укупно има 19 на подручју Града, у сектору: „Пољопривреда, шумарство и рибарство“ запослено је 2,5% укупног броја запослених. Радна снага у пољопривредним газдинствима најчешће има сезонски карактер запошљавања, али у новије време добија и стални карактер запошљавања. Незапосленост у Новом Саду је у благом паду у последњих неколико година. Стопа незапослености је у 2015. години износила 17,55%, што је за 0,32 процентна поена мање него у 2014. години. Стопа запослености је у 2015. износила 50,8% за радно способно становништво старости од 15 до 64 године (Анкета о радној снази, Републички завод за статистику, 2016). У пољопривредним друштвима, која се баве пољопривредном производњом запослено је 1.285 радника, док прерађивачки привредни субјекти запошљавају 5.427 радника (Попис пољопривреде, Републички завод за статистику, 2012). Највећи број становника у сектору пољопривреде запослен је у групацији породичних пољопривредних газдинстава. Према подацима Пописа пољопривреде из 2012. у Новом Саду регистровано је укупно 5.173 пољопривредних газдинстава (5.150 њих са расположивим земљиштем), од којих је 5.090 породичних пољопривредних газдинстава (или 98,4%), а остало су правна лица и предузетници. Радна снага на газдинству - На подручју града Новог Сада према подацима Пописа пољопривреде 2012. (ниво насеља) на ППГ је укупно ангажовано 9.691 лице. Код укупно ангажоване радне снаге највеће учешће у укупном броју ангажованих лица је: носилаца газдинстава који су обављали пољопривредну активност чије је учешће 52,3% или 5.065 лица; осталих чланова породице и рођака носилаца газдинства који учествује са 23,8% или 2.311 лица; супружника носилаца газдинства са 23,6% или 2.290 лица; учешће стално запослених је на занемарљивом нивоу са 0,3% или свега 25 лица. Родна структура: по подацима Пописа пољопривреде 2012. године радна снага на ППГ на подручју Града Новог Сада има следећу родну структуру: мушкарци

чине 83,6% укупног броја носилаца газдинстава који су обављали пољопривредну активност; учешће жена је веће када се посматра број супружника носилаца газдинства и износи 88,6%; мушкарци остварују веће учешће и у структури осталих чланова породице и рођака носиоца газдинстава од 67%; стално запослени на ППГ су 96,0% мушкарци. Старосна структура управника (менаџера) ППГ на подручју града Новог Сада је следећа: управници старости 65 година и преко (27,1%); управници старости од 55 до 64 године (30,8%); управници старости од 45 до 54 године (23,7%); управници старости од 35 до 44 године (12,7%); управници старости од 25 до 34 године (5,1%); учешће управника старости до 24 године (0,5%). Старосна структура управника ППГ на подручју града Новог Сада је повољнија у односу на старосну структуру на нивоу Републике где је највеће учешће менаџера старости 65 и преко 65 година (32,9%). Образовна структура: највећи број менаџера на ППГ на подручју града Новог Сада има завршену средњу школу која није из области пољопривреде (43,4%). Затим на основу обучености најзаступљенији су управници ППГ који имају само пољопривредно искуство стечено праксом (41%). Образовна структура на нивоу града Новог Сада се разликује од образовне структуре у Републици где чак 60% управника ППГ имају само пољопривредно искуство стечено праксом, док 30,3% има завршену средњу школу која није из области пољопривреде. Менаџера ППГ који имају образовање из области пољопривреде (пољопривредна средња школа и пољопривредна виша школа или факултет или курс из области пољопривреде) на подручју Града Новог Сада има свега 8,3%. На подручју Града Новог Сада током 2012. године обуку у вези пољопривреде похађао је 271 управник ППГ, односно 5,2% од укупног броја.

**Структура пољопривредних газдинстава:** Према подацима Управе за аграрна плаћања, у 2023. години старосна структура пољопривредних газдинстава изгледа овако: до 30 година старости 459 газдинстава, од 30 до 40 година 1.183, од 40 до 50 година 1.607, од 50 до 60 година 1.351, од 60 до 70 година 1.641 и преко 70 година 1.408 газдинстава. Према потпуној структури у 2023. години је регистровано 4.925 мушких газдинстава и 2.724 женских газдинстава. На подручју Града регистровано је укупно 8.103 пољопривредна газдинства, од чега је у активном статусу 7.652 пољопривредна газдинства. По организационом облику регистровано је 7.858 породичних пољопривредних газдинстава, 205 предузећа, 27 предузетници, 10 земљорадничких задруга, 2 пољопривредна газдинства са статусом правног лица и 1 научно истраживачка организација.

**Производња пољопривредних производа:** Пољопривредна сетвена производња на подручју Града може се посматрати кроз остварене просечне приносе у 2023. години на подручју Града Новог Сада. Тако укупно остварени принос најважнијих сетвених ратарских култура у 2023. години износи: за пшеницу 32.053 t; за јечам 1.681t; за кукуруз 110.280 t; за соју 39.355 t; за сунцокрет 1.436 t и за шећерну репу 62.928 t. У повртарској производњи остварени су приноси у производњи кромпира, (укупно 9.216 t), купуса (укупно 32.500 t) и шаргарепе (укупно 19.780

t). Футошки купус, као производ брендиран је сертификатом географског порекла и у 2023. години произведен је од стране 24 сертификована произвођача у количини од око 384 тоне на површини од 12,35ha, а 30% производње се извози у земље региона. Бегечка шаргарепа, такође производ брендиран сертификатом географског порекла произведена је у количини од 2.740 t на 45,65 ha од стране 10 сертификованих произвођача и око 75% производње је пласирано на инострано тржиште. У воћарској производњи нарочито се истичу културе: јабука, крушка, шљива, кајсија, а у виноградарству винова лоза. Остварени укупан принос у 2023. години нарочито је значајан у производњи јабуке, 19.950 t, производњи шљиве 585 t и брескве, 140 t. Када су у питању просечни приноси на подручју Града у 2023. години, они код две најважније ратарске културе изnose: пшенице 5,1 t/ha и кукуруза 6,9 t/ha. Код две најважније повртарске културе на подручју Града у 2023. години просечни приноси изnose: за кромпир 48 t/ha и за купус 50 t/ha. На основу наведеног, може се рећи да постоје општи услови за пољопривредну производњу, те и органску пољопривредну производњу, која се обавља на подручју Града на површини од 55,88ha.

**Земљорадничке задруге и удружења пољопривредника:** На подручју Града има 12 регистрованих задружних организација које активно функционишу, и то: 33 „Житарице“, 33 „Кисач“, ОЗЗ „Нови Сад“, ЖЗ „Живинарство“, ОЗЗ „Агровозден“, ОЗЗ „Кондор“, ОЗЗ „Ченеј“, ОЗЗ „Каћ“, 33 „Агроинтерес“, ОЗЗ „Бегечки повртари“ Бегеч, ПЗ „Профортун“ Кисач и ПЗ произвођача и прерађивача алтернативних биљних врста „Конопља“ Нови Сад, чији је задатак ангажовање на унапређењу пољопривредне производње. На подручју Града постоје и бројна удружења пољопривредника, као што су: Удружење грађана „Еко фармер“ – Ковиљ, Удружење произвођача и прерађивача футошког купуса „Футошки купус“ – Футог, Удружење пољопривредника „100П+“ – Нови Сад, „Удружење пољопривредника Србије“ – Ченеј, „Клуб пољопривредника“ – Кисач, „Друштво пољопривредника“ – Каћ, Удружење сточара „Дунав“ – Ковиљ, Друштво пчелара „Јован Живановић“ – Нови Сад и Удружење органских произвођача „Органски сад - Нови Сад“, која такође доприносе бољој организованости пољопривредне производње у сектору пољопривреде.

**Трансфер знања и информација:** На подручју Града Новог Сада информисаност и знање за добро функционисање система у пољопривреди преноси се најчешће путем семинара, разних обука, тренинга и слично, организованих од стране образовних и истраживачких установа. Град, у сарадњи са институцијама у пољопривреди, научним институцијама, „развојним регионалним агенцијама“ и другим релевантним чиниоцима руралног развоја и пољопривреде, у највећој мери доприноси веома доброј информисаности и трансферу стручних знања крајњим корисницима, најчешће преко организованих стучних и саветодавних радионица и семинара. Такође, информисаност се спроводи и путем јавног информисања о актуелностима у пољопривреди, као и посета пољопривредним сајмовима у земљи и иностранству.

ТАБЕЛАРНИ ПРИКАЗ ПЛАНИРАНИХ МЕРА И ФИНАНСИЈСКИХ СРЕДСТАВА

Табела 1. Мере директних плаћања

Редни број	Назив мере	Шифра мере	Планирани буџет за текућу годину без пренетих обавеза (у РСД)	Износ постицаја по јединици мере (апсолутни износ у РСД)	Износ подстицаја по кориснику (%) (нпр. 30%, 50%, 80%)	Максимални износ подршке по кориснику (ако је дефинисан) (РСД)	Пренете обавезе
	УКУПНО						

Табела 2. Мере кредитне подршке

Редни број	Назив мере	Шифра мере	Планирани буџет за текућу годину без пренетих обавеза (у РСД)	Износ постицаја по јединици мере (апсолутни износ у РСД)	Износ подстицаја по кориснику (%) (нпр. 30%, 50%, 80%)	Максимални износ подршке по кориснику (ако је дефинисан) (РСД)	Пренете обавезе
	УКУПНО						

Табела 3. Мере руралног развоја

Редни број	Назив мере	Шифра мере	Планирани буџет за текућу годину без пренетих обавеза (у РСД)	Износ подстицаја по кориснику (%) (нпр. 30%, 50%, 80%)	Максимални износ подршке по кориснику (ако је дефинисан) (РСД)	Пренете обавезе
1	Успостављање и јачање удружења у области пољо-привреде	102	10.000.000,00	100	1.000.000,00	0,00
2	Управљање ризицима	104	2.500.000,00	60	0,00	0,00
3	Органска производња	201.3	7.000.000,00	100	0,00	0,00
4	Подршка младима у руралним подручјима	303	28.000.000,00	90	1.400.000,00	0,00
5	Економске активности у циљу подизања конкурентности у смислу додавања вредности кроз прераду као и на увођење и сертификација система безбедности и квалитета хране, органских произво-да и производа са ознаком географског порекла на газдинствима	304	18.000.000,00	100	0,00	0,00
	УКУПНО		65.500.000,00			

Табела 4. Посебни подстицаји

Редни број	Назив мере	Шифра мере	Планирани буџет за текућу годину без пренетих обавеза (у РСД)	Износ постицаја појединици мере (апсолутни износ у РСД)	Износ подстицаја по кориснику(%) (нпр.30%, 50%, 80%)	Максимални износ подршке по кориснику (ако је дефинисан) (РСД)	Пренете обавезе
1	Подстицаји за промотивне активности у пољопривреди и руралном развоју	402	4.500.000,00	0,00	100	0,00	0,00
	УКУПНО		4.500.000,00				

Табела 5. Мере које нису предвиђене у оквиру мера директних плаћања, мера кредитне подршке, мера руралног развоја и посебних подстицаја

Редни број	Назив мере	Шифра мере	Планирани буџет за текућу годину без пренетих обавеза (у РСД)	Износ подстицаја по јединици мере (апсолутни износ у РСД)	Износ подстицаја по кориснику (%) (нпр. 30%, 50%, 80%)	Максимални износ подршке по кориснику (ако је дефинисан) (РСД)	Пренете обавезе
	УКУПНО						

Табела 6. Табеларни приказ планираних финансијских средстава

Буџет	Вредност у РСД
Укупан износ средстава из буџета АП/ЈЛС планираних за реализацију Програма подршке за спровођење пољопривредне политике и политике руралног развоја (без пренетих обавеза)	70.000.000,00
Планирана средства за директна плаћања	0,00
Планирана средства за кредитну подршку	0,00
Планирана средства за подстицаје мерама руралног развоја	65.500.000,00
Планирана средства за посебне подстицаје	4.500.000,00
Планирана средства за мере које нису предвиђене у оквиру мера директних плаћања, кредитне подршке и у оквиру мера руралног развоја	0,00
Пренете обавезе	0,00

**Циљна група и зачак промене која се очекује за кориснике:** Циљ ових мера је развој и унапређење пољопривредне производње и руралног развоја на територији Града, као и оснаживање и равномеран развој пољопривредних газдинстава и квалитета руралног становништва кроз повећану конкурентност малих пољопривредних произвођача, мотивисање руралног становништва да активно учествује у друштвеном животу, развоју заједнице, и побољшању животних услова. Реализација Програма, односно дефинисане мере, допринеће: повећању продуктивности газдинства; смањењу производних трошкова; побољшању конкурентности породичних пољопривредних газдинстава. Надаље, концепт примене мера у области органске и контролисане производње, заснован је на коришћењу природних ресурса и регулаторних механизма како би се заменили потенцијални загађујући инпути и осигурала одржива производња. Агротехничке мере и биолошке (физичке/хемијске) методе се пажљиво бирају и уравниотежују, узимајући у обзир заштиту здравља, како произвођача тако и потрошача, и животне средине, што за крајњи циљ има: - производњу квалитетне и здравствено безбедне хране, - повећање броја произвођача укључених у програм, - повећање површина земљишта под контролисаном и органском производњом, - успостављање контролисаних и органских производње као целовитог система управљања и производње хране, која се базира на еколошкој пракси, биодиверзитету, очувању природних ресурса и високих стандарда за добробит животиња, - уравниотежену биљну и сточарску производњу која уважава природне системе и циклусе, побољшава квалитет земљишта, воде и ваздуха, - рационално коришћење енергије и природних ресурса: земље, воде, органских материја и другог, - производњу различитих пољопривредних производа уз примену поступака који нису штетни за здравље људи, биљака, животиња и за животну средину, - економску одрживост кроз повећање конкурентности, јачања

тржишне оријентисаности, већу и ефикаснију помоћ и подршку произвођачима, - социјалну одрживост кроз већу одговорност према захтевима потрошача, подстицање производње квалитетније хране и њене безбедности и равномернији рурални развој и - еколошку одрживост кроз ефикасније усвајање и развој еколошких и осталих стандарда за добробит заједнице. Потенцијални корисници мера подршке су физичка или правна лица са територије Града Новог Сада - носиоци регистрованих пољопривредних газдинстава са активним статусом, млади пољопривредни произвођачи, пољопривредни произвођачи који се баве прерадом и прометом малих количина хране биљног порекла, организације и институције које се баве органском производњом или које ће се у њу укључити у току 2023. године, произвођачи који су започели процес контролисаних пољопривредне производње, као и произвођачи производа са ознаком географског порекла.

**Информисање корисника о могућностима које пружа Програм подршке за спровођење пољопривредне политике и политике руралног развоја:** По усвајању Програма подршке за спровођење пољопривредне политике и политике руралног развоја Града Новог Сада за 2024. годину од стране Скупштине Града, Програм се објављује у службеном листу Града. Информисање потенцијалних корисника о мерама Програма врши се, такође, путем организовања и одржавања трибина и предавања за локално становништво, јавних позива, путем локалних медија, путем интернет страница Градске управе за привреду и Града Новог Сада, штампањем брошура, пословне галантерије, плаката. Информисање потенцијалних корисника врши се и непосредним контактом у просторијама Градске управе за привреду (у даљем тексту: Градска управа).

**Мониторинг и евалуација:** Градска управа обавља послове на изради предлога Програма и на реализацији мера након усвајања Програма од стране Скупштине Града.

Током периода реализације Програма, мониторинг и евалуацију врши Градска управа за привреду и Комисија за праћење реализације мера Програма подршке, као радно тело, коју формира Градоначелник Града Новог Сада (у даљем тексту: Градоначелник Града), на бази годишњег извештаја.

## II. ОПИС ПЛАНИРАНИХ МЕРА

**2.1. Назив и шифра мере:** 102 Успостављање и јачање удружења у области пољопривреде

**2.1.1. Образложење:** На подручју Града Новог Сада сектор цивилног друштва је развијен, а бројне организације реализују различите активности у области пољопривреде, руралног развоја, руралног туризма, екологије и другим областима што доприноси бржем развоју руралних подручја, а тиме и пољопривреде уопште. На подручју Града Новог Сада раде бројна удружења из области пољопривреде и руралног развоја. Најактивнија су: Удружење произвођача и прерађивача купуса „Футошки купус“ и Друштво пчелара „Јован Живановић“ који су овлашћени корисници ознака географског порекла пољопривредних производа, за чију сертификацију Град сваке године издваја средства, као и Удружење органских пољопривредних произвођача "Органски сад-Нови Сад". Ове године Град ће издвојити средства за пројекте за суфинансирање активности удружења из области пољопривреде у износу од 10.000.000,00 динара, као помоћ постојећим удружењима у виду субвенција за набавку потрошних средстава неопходних за одржање и функционисање удружења.

**2.1.2. Циљеви мере:** Општи циљ ове мере је унапређење конкурентности пољопривредних газдинстава кроз њихово повезивање, удруживање, остваривање заједничких циљева и заступање и јавно заговарање интереса пољопривредних газдинстава. Специфични циљеви: Унапређење рада и функционисања удружења грађана у областима пољопривреде, руралног развоја као и заштите животне средине од негативних ефеката интензивне пољопривредне производње; Повећање броја пољопривредних газдинстава која путем удруживања унапређују своје знање и конкурентност; Промовисање значаја повезивања и удруживања. пољопривреди.

**2.1.3. Веза мере са националним програмима за рурални развој и пољопривреду:** У Националном програму руралног развоја од 2018. до 2020. године (у даљем тексту, НППР 2018-2020) није предвиђена оваква мера која ће се спроводити на републичком нивоу, дакле, ова мера није у колизији са аграрном и руралном политиком Републике Србије те је, са тог аспекта, њено спровођење дозвољено и врло корисно.

**2.1.4. Крајњи корисници:** Крајњи корисници средстава ове мере су удружења као и њихови чланови из области пољопривреде која су заинтересована да побољшају свој рад и да подстичу унапређење конкурентности пољопривредних газдинстава са територије Града.

**2.1.5. Економска одрживост:** За реализацију ове мере није потребно подносити бизнис план или пројекат о економској одрживости улагања.

**2.1.6. Општи критеријуми за кориснике:** Потенцијални корисник мора бити регистровано удружење из области пољопривреде и руралног развоја са седиштем на територији Града Новог Сада.

**2.1.7. Специфични критеријуми:** Подносилац пријаве доставља пројекат са детаљно дефинисаним програмом/ активностима/ дефинисане буџетске линије као и појашњење на који начин ће планиране активности допринети развоју и јачању удружења као и његових чланова; доказ да удружење постоји и ради најмање две календарске године или да је тек у поступку оснивања; доказ да удружења имају у свом саставу чланове регистрованих пољопривредних газдинстава са територије Града Новог Сада.

**2.1.8. Листа инвестиција у оквиру мере:**

**2.1.9. Критеријуми селекције:**

Редни број	Тип критеријума за избор	Да/Не	Бодови
1	Критеријуми селекције се не примењују при реализацији ове мере, с обзиром на то да није предвиђено рангирање потенцијалних корисника. Мера се спроводи до утрошка средстава	не	

**2.1.10. Интензитет помоћи:** Градска управа финансира пројекте којима су предвиђене активности удружења из области пољопривреде у 2024. години у циљу успостављања и јачања тих удружења у виду субвенција за набавку потрошних средстава потребних за одржање, раст и функционисање удружења, за неопходна истраживања и развој производње тих удружења, у максималном износу до 100%.

**2.1.11. Индикатори/показатељи:**

Редни број	Назив показатеља
1	Број РПГ, чланова ових удружења која су на овај начин унапредила своје пословање

**2.1.12. Административна процедура:** У циљу реализације утврђене мере, Градска управа ће објавити Јавни позив удружењима из области пољопривреде, а исти се спроводи до утрошка средстава. Јавни позив биће објављен на интернет страници Града, [www.novisad.rs](http://www.novisad.rs), и њиме ће бити утврђени услови, начин коришћења подстицајних средстава и потребна документација. Поднете пријаве разматра Комисија коју образује Градоначелник, а чине је председник и два члана. Комисија разматра благовремене пријаве и сачињава предлог Одлуке о одабиру удружења из области пољопривреде, док коначну Одлуку о избору доноси Градоначелник. Са изабраним удружењима из области пољопривреде, закључује се уговор којим се регулишу међусобна права и обавезе.

**2.2. Назив и шифра мере:** 104 Управљање ризицима

**2.2.1. Образложење:** Природно-географски ресурси и друштвене карактеристике Града Новог Сада пружају могућност за развој контролисане производње. Контролисана производња у складу је са захтевима потрошача за здравом храном, уз примену поступака који нису штетни за здравље



људи, биљног и животињског света и животну средину. У Републици Србији не постоји правни оквир којим се дефинише контролисана пољопривредна производња, али је препознат њен велики значај и потенцијал. Ова мера је у складу са националном и локалном аграрном политиком, односно у складу је са Стратегијом пољопривреде и руралног развоја Републике Србије за период 2014-2024. године. Контролисана пољопривредна производња спада у добру пољопривредну праксу која обухвата контролу примене заштитних препарата, контролу плодности земљишта, коришћење нове генерације ђубрива, контролу појаве инсеката, патогена и корова, избор отпорних пољопривредних култура, контролу квалитета ваздуха и контролу квалитета земљишта. Дакле исхрана биљака мора бити уравнотежена, а плодно земљиште се мора чувати и побољшати. Већи део обрадивог земљишта је закишељен, што је резултат неконтролисаног коришћења хемијских средстава, а у Војводини је и заслањен, што сумарно посматрано умањује производне могућности пољопривреде и истовремено увећава трошкове производње. Штете на пољопривредним усевима, вишегодишњим засадима и другим ресурсима редован су пратилац пољопривредне производње, посебно због временских непогода. Штете већег обима превазилазе могућност санирања од стране произвођача и могу озбиљно да угрозе опстанак газдинстава, а тиме и дугорочни одрживи развој производње. Мали број пољопривредних газдинстава осигурава своју пољопривредну производњу, тако да ће се овом мером омогућити позитиван ефекат у смислу повећања броја корисника и прихватања мере као реалне потребе у односу на микро и макро климатске појаве и друге негативне утицаје на пољопривредну производњу.

**2.2.2. Циљеви мере:** Циљеви ове мере су: Стимулисање пољопривредних произвођача да осигурају усеве, плодове, вишегодишње засаде, расаднике и домаће животиње, а првенствено производњу јабука; Обезбеђивање задовољавајућег нивоа профитабилности пољопривредне производње; Смањење ризика, који доводи до губитака у пољопривредној производњи; Прилагођавање пољопривредника променама климатских услова и честим временским екстремима; Диверзификација ризика на пољопривредном газдинству.

**2.2.3. Веза мере са националним програмима за рурални развој и пољопривреду:** Ова мера је у директној вези са мером 6.1.3. Подстицаји за управљање ризицима у пољопривредној производњи у оквиру НППР 2018-2020. Да би се избегло двоструко финансирање Јавним позивом који ће расписати Град Нови Сад биће ограничен износ рефундирања ове субвенције до 60%.

**2.2.4. Крајњи корисници:** Крајњи корисници средстава ове мере су пољопривредни произвођачи вишегодишњих засада - физичка лица која су започела процес контролисане пољопривредне, производње воћа (јабука) у периоду од 2013. до 2023. године, као и они који су заинтересовани да започну са овим видом пољопривредне производње.

**2.2.5. Економска одрживост:** За реализацију ове мере није потребно подносити бизнис план или пројекат о економској одрживости улагања.

**2.2.6. Општи критеријуми за кориснике:** Да корисник има регистровано пољопривредно газдинство уписано у Регистар пољопривредних газдинстава са активним статусом и производњу на територији Града, и које по сетвеној структури има регистровану производњу воћа.

**2.2.7. Специфични критеријуми:** Специфични критеријуми за ову меру су: Да корисник има закључен уговор са надлежном стручном службом, установом о испуњености услова за спровођење контролисане пољопривредне производње на пријављеној пољопривредној површини; Да корисник има закључен уговор о осигурању са осигуравајућом организацијом.

#### 2.2.8. Листа инвестиција у оквиру мере:

Шифра инвестиције	Назив инвестиције
104.3	Осигурање усева, плодова, вишегодишњих засада, расадника и животиња

#### 2.2.9. Критеријуми селекције:

Редни број	Тип критеријума за избор	Да/Не	Бодови
1		не	

**2.2.10. Интензитет помоћи:** Градска управа финансира инвестицију која се односи на – осигурање усева, плодова, вишегодишњих засада, у износу до 60% вредности премије осигурања без ПДВ-а.

#### 2.2.11. Индикатори/показатељи:

Редни број	Назив показатеља
1	Површина пољопривредног земљишта која је осигурана и испуњава услове за контролисану пољопривредну производњу
2	Укупан број осигураних пољопривредних произвођача који се баве контролисаном производњом

**2.2.12. Административна процедура:** У циљу реализације утврђене мере, Градска управа ће објавити Јавни позив пољопривредним произвођачима, а иста се спроводи до утрошка средстава. Јавни позив биће објављен на интернет страници Града, [www.novisad.rs](http://www.novisad.rs), и њиме ће бити утврђени услови и начин коришћења подстицајних средстава, потребна документација (извод из Регистра, извод из листа непокретности РГЗ - Службе за катастар непокретности Нови Сад, не старији од 6 месеци од дана објављивања Јавног позива, или уговор о закупу пољопривредног земљишта, оверена фотокопија уговора закљученог са надлежном установом/организацијом о испуњености услова за спровођење контролисане пољопривредне производње на пријављеној пољопривредној површини, уговор закључен са осигуравајућом организацијом, доказ о уплати премије осигурања), као и рок подношења пријава. Поднете пријаве разматра Комисија коју образује Градоначелник Града, а чине је председник и два члана. Комисија разматра благовремене пријаве и сачињава предлог Одлуке о одабиру пољопривредних произвођача, док коначну Одлуку о избору доноси Градоначелник. Са изабраним пољопривредним произвођачима закључује се уговор којим се уређују међусобна права и обавезе изабраних учесника и Града.

**2.3. Назив и шифра мере:** 201.3 Органска производња

**2.3.1. Образложење:** Имајући у виду природно-географске ресурсе и друштвене карактеристике, Град Нови Сад пружа могућност за развој органске производње. Овај вид пољопривредне производње може значајно допринети развоју руралних подручја, а тиме и пољопривреде уопште. Према доступним подацима, органска биљна производња најзаступљенија је у Војводини (72%). Органска производња различитих органских производа на подручју Града, у складу је са захтевима потрошача за органском храном, уз примену поступака који нису штетни за здравље људи, биљака, животиња и животну средину. На територији Града још 2002. године започете су активности у правцу развоја органске производње. Током година ова акција обухватала је све више произвођача и потрошача, па је Нови Сад постао највеће дистрибутивно место органских производа у Србији. Град је издвојио средства за инвестиције које ће подржати када је у питању органска пољопривредна производња. У почетку, Град је подржавао инвестиције које се односе на садни и семенски материјал дозвољен за употребу у органској производњи и контролу и сертификацију, а од 2016. године Град подржава органске пољопривредне произвођаче и путем субвенционисања за набавку неопходне опреме и ситне механизације у органској пољопривредној производњи (мреже за засенчење, траке за наводњавање кап по кап, фолије за малчирање, ситан алат и др.).

**2.3.2. Циљеви мере:** Општи циљеви ове мере односе се на одрживо управљање ресурсима и заштиту животне средине, унапређење органске производње, система контроле, сертификације и надзора у органској производњи и очување биолошке разноврсности. Специфични циљеви су: производња квалитетне и здравствено безбедне хране; повећање броја произвођача укључених у програм; повећање површине земљишта под органском производњом; рационално коришћење енергије и природних ресурса; уравнотежена биљна производња која уважава природне системе и циклусе, побољшава квалитет земљишта, воде и ваздуха; социјална одрживост кроз већу одговорност према захтевима потрошача.

**2.3.3. Веза мере са националним програмима за рурални развој и пољопривреду:** Ова мера је у директној вези са мером 6.2.4. Подстицаји за органску пољопривредну производњу у оквиру НППР 2018-2020. Двоструко финансирање истих захтева ће се избећи на тај начин што ће Јавним позивом Града Новог Сада бити предвиђено да подносилац пријаве достави доказ да није користио средства за исте намене од других нивоа власти.

**2.3.4. Крајњи корисници:** Крајњи корисници средстава ове мере су пољопривредни произвођачи - физичка лица и удружења пољопривредних произвођача, који су заинтересовани да започну органску пољопривредну производњу, као и произвођачи који су започели процес органске пољопривредне производње у периоду од 2011. до 2023. године (произвођачи чија је производња у периоду конверзије, произвођачи којима је завршен период конверзије и налазе се у поступку издавања сертификата, и произвођачи који имају сертификовану биљну органску производњу).

**2.3.5. Економска одрживост:** За реализацију ове мере није потребно подносити бизнис план или пројекат о економској одрживости улагања.

**2.3.6. Општи критеријуми за кориснике:** Да корисник има регистровано пољопривредно газдинство уписано у

Регистар пољопривредних газдинстава са активним статусом и производњу на територији Града Новог Сада.

**2.3.7. Специфични критеријуми:** Да корисник има закључен уговор са овлашћеном контролном организацијом за контролу и сертификацију органске производње (у периоду конверзије или /и органском статусу); да корисник обавља производњу у складу са прописима којима се уређује органска производња.

**2.3.8. Листа инвестиција у оквиру мере:**

Шифра инвестиције	Назив инвестиције
201.3.1	Садни и семенски материјал дозвољен за употребу у органској производњи
201.3.2	Контрола и сертификација
201.3.4	Друге инвестиције које се односе на органску производњу а део су свих осталих мера руралног развоја

**2.3.9. Критеријуми селекције:**

Редни број	Тип критеријума за избор	Да/Не	Бодови
1		не	

**2.3.10. Интензитет помоћи:** Градска управа финансира мере које се односе на садни и семенски материјал дозвољен за употребу у органској производњи, на контролу земљишта и плодова и сертификацију, мере које се односе на друге инвестиције које се односе на органску производњу, а део су свих осталих мера руралног развоја, у износу до 100%.

**2.3.11. Индикатори/показатељи:**

Редни број	Назив показатеља
1	Укупан број пољопривредних произвођача који се баве органском производњом
2	Површина пољопривредног земљишта које испуњава услове за органску пољ. производњу

**2.3.12. Административна процедура:** У циљу реализације утврђене мере, Градска управа ће објавити Јавни позив пољопривредним произвођачима на интернет страници Града, [www.novisad.rs](http://www.novisad.rs), којим ће бити утврђени услови, начин коришћења подстицајних средстава, потребна документација (извод из Регистра пољопривредних газдинстава, извод из листа непокретности РГЗ – Службе за катастар непокретности Нови Сад не старији од 6 месеци од дана објављивања јавног позива или Уговор о закупу пољопривредног земљишта, закључен уговор са акредитованом сертификационом организацијом о вршењу контроле и сертификације органске производње, доказ о утрешку средстава за контролу и сертификацију и опрему за наводњавање и друге инвестиције које се односе на органску производњу), као и рок за подношења пријава. Право учешћа на конкурсима имају пољопривредни произвођачи, удружења пољопривредних произвођача и установе које имају регистровано пољопривредно газдинство на територији Града Новог Сада и имају закључен уговор са

овлашћеном контролном организацијом за контролу и сертификацију органске производње (у периоду конверзије или /и органском статусу). Поднете пријаве разматра Комисија коју образује Градоначелник, а чине је председник и два члана. Комисија разматра благовремене пријаве и сачињава предлог Одлуке о одабиру пољопривредних произвођача, удружења и установа који ће учествовати у пројекту развоја органске производње, док коначну Одлуку о избору доноси Градоначелник. Са изабраним пољопривредним произвођачима, удружењима пољопривредних произвођача и установама закључује се уговор којим се уређују међусобна права и обавезе изабраних учесника и Града.

**2.4. Назив и шифра мере:** 303 Подршка младима у руралним подручјима

**2.4.1. Образложење:** Незапосленост је један од горућих структурних проблема руралних подручја. Стопа незапослености у сеоским срединама је висока, са посебно израженим учешћем млађих категорија незапосленог руралног становништва. Забрињавајућа је чињеница да у укупној незапослености руралних подручја млађа популација (узраста до 30 година) учествује са више од трећине. Млади, као највиталнији део руралне популације, услед ограничених могућности запошљавања (често и изван пољопривреде) решење свог статуса налазе у повременим, или чешће, трајним миграцијама, што се посебно односи на млађу женску популацију. Обележја највећег броја села у нашој земљи су: ретка насељеност, депопулација са изразитим трендом демографског изумирања, високо учешће старијег становништва, знатна заступљеност дневних миграција непољопривредног и млађег становништва, низак ниво инфраструктурне опремљености у већини насељених места у руралним областима (саобраћајни, комунални и објекти животног стандарда) и слаба диверзификованост производних и непроизводних активности руралних подручја. Неповољне тенденције у старосној структури руралног становништва условљене су, између осталог, и ниским фертилитетом, односно нижом заступљеношћу жена у репродуктивном добу, незадовољавајућом понудом квалитетних радних места, неповољном образовном структуром руралног становништва, смањеним коефицијентом старосне зависности младих, као и уопште, неповољним условима живота и стандарда у руралним подручјима. Истраживања показују да скоро 95% носилаца пољопривредних газдинстава (не само младих) нису чланови ни једног удружења пољопривредника или задруге, а да готово сви сматрају да не постоје репрезентативна удружења које заступа њихове интересе у разговорима с представницима власти. У складу са циљевима Стратегије пољопривреде и руралног развоја за период 2014- 2024. године, од стратешког значаја је веће улагање у развој младих у руралним подручјима и јачање њихове улоге у процесу развоја и интеграције у локалну заједницу. Путем ове мере, омогућиће се повећање броја младих који ће покренути сопствену производњу: изградњом објеката и набавком машина и опреме, додавањем вредности пољопривредним производима, диверзификацијом активности, организовањем и удруживањем, и сл. Кроз ову меру подржавају се носиоци пољопривредних газдинстава - млади пољопривредници како би унапредили процес производње, повећали продуктивност и конкурентност, али и технолошки оспособили своја газдинстава у складу са стандардима. Очекивани резултат мере је постизање веће економске ефикасности, веће оријентисаности ка тржишту

и дугорочне одрживости бизниса младих у руралним срединама. Поред економских ефеката, путем овог вида подршке ће се ојачати веза и унапредити сарадња између младих људи на селу, а самим тим ће се развити међусобни однос поверења за добробит руралних локалних заједница. Циљ овог мере је развој и промоција младог и иновативног пољопривредног сектора, са идејом да млади људи остану мотивисани да живе и раде на селу и да стварају нова радна места за себе и своје породице.

**2.4.2. Циљеви мере:** Циљ ове мере је развој и промоција младог и иновативног пољопривредног сектора, са идејом да млади људи остану мотивисани да живе и раде на селу и да стварају нова радна места за себе и своје породице. Специфични циљеви ове мере су: Подизање квалитета живота младих у руралним подручјима кроз оснаживање младих у сврху преузимања сопствених иницијатива и њихово укључивање у процесе самозапошљавања и запошљавања; Смањење броја незапослених младих у сеоским срединама; Подстицање тржишно оријентисане производње код младих; Оснаживање младих жена у руралној економији; Јачање удруживања младих пољопривредних произвођача; Стабилност дохотка младих пољопривредника кроз повећање производње, побољшање продуктивности и квалитета производа и смањење трошкова производње.

**2.4.3. Веза мере са националним програмима за рурални развој и пољопривреду:** Ова мера је у директној вези са мером 6.3.4. Подстицаји за подршку младима у руралним подручјима у оквиру НППР 2018-2020. Условима Јавног позива који ће расписати Градска управа биће онемогућено двоструко финансирање, односно подносилац захтева ће морати да достави потврду да није користио средства по овом основу од других нивоа власти.

**2.4.4. Крајњи корисници:** Крајњи корисници подстицаја су физичка лица - носиоци регистрованог породичног пољопривредног газдинства у активном статусу старости до 40 година живота.

**2.4.5. Економска одрживост:** Очекивани резултат мере је постизање веће економске ефикасности, веће оријентисаности ка тржишту и дугорочне одрживости бизниса младих у руралним срединама. Подносилац захтева подноси поједностављени Пројекат где образлаже идеју, разлоге и оправданост улагања за које подноси захтев за остваривање подстицаја.

**2.4.6. Општи критеријуми за кориснике:** Општи услови за остваривање права на подстицаје су да корисник: 1) на дан подношења пријаве на конкурс има регистровано пољопривредно газдинство и навршених 18 година живота; 2) у календарској години у којој се подноси пријава на конкурс за коришћење ове врсте подстицаја навршава највише 40 година живота; 3) за исту инвестицију и по истој мери за коју подноси пријаву на конкурс не користи подстицаје по неком другом основу (субвенције, подстицаји, донације) од различитих нивоа власти; 4) нема доспелих неизмирених обавеза по основу јавних прихода.

**2.4.7. Специфични критеријуми:** Да су подносиоци пријава регистровани за производњу поврћа, воћа, грожђа и зачинског и лековитог биља на територији Града Новог Сада. У сврху разграничења са условима из ИПАРД програма у Републици Србији неопходно је увести следеће специфичне услове: 1) у сектору производње поврћа, воћа, грожђа и лековитог и зачинског биља, прихватљиви корисници треба да у РПГ имају уписано пољопривредно

земљиште под производњом одговарајућих биљних култура; 2) у сектору поврћа пољопривредна газдинства са прихватљивим инвестицијама до 49.999 евра; 3) у сектору производње воћа пољопривредна газдинства са прихватљивим инвестицијама до 49.999 евра; пољопривредна газдинства, регистрована у Регистру произвођача садног материјала воћа, винове лозе и хмеља у складу са Законом о садном материјалу („Службени гласник РС“ бр. 18/05 и 30/10) са прихватљивим инвестицијама до 49.999 евра; 4) пољопривредна газдинства регистрована у Виноградарском регистру у складу са Законом о вину („Службени гласник РС“, бр. 41/09 и 93/12) са највише 1,99 ha винограда на крају инвестиције; пољопривредна газдинства регистрована у Регистру произвођача воћа, винове лозе и садног материјала хмеља у складу са Законом о садном материјалу („Службени гласник РС“ бр. 18/05 и 30/10) са прихватљивим инвестицијама до 49.999 евра.

**2.4.8. Листа инвестиција у оквиру мере:**

Шифра инвестиције	Назив инвестиције
303.1	Почетна помоћ за покретање пословања за младе пољопривреднике и развој малих пољопривредних газдинстава

**2.4.9. Критеријуми селекције:**

Редни број	Тип критеријума за избор	Да/Не	Бодови
1	Критеријуми селекције се примењују при реализацији ове мере с обзиром нато да ли подносилац пријаве испуњава услове у погледу старости, степена обрадовања, статуса у односу на запослење, броја чланова домаћинства.	да	

**2.4.10. Интензитет помоћи:** Износ подстицаја у оквиру ове мере утврђују се у износу до 90 % без ПДВ- а у односу на укупну вредност прихватљивих трошкова. Максимални износ подстицаја по једном кориснику ове мере је 1.500.000,00 динара.

**2.4.11. Индикатори/показатељи:**

Редни број	Назив показатеља
1	Укупна вредност инвестиција
2	Број младих пољопривредника који се баве искључиво пољопривредном производњом и налазе се на евиденцији ПИО фонда за пољопривреднике
3	Број подржаних корисника

**2.4.12. Административна процедура:** У циљу реализације утврђене мере, Градска управа ће објавити Јавни позив младим пољопривредним произвођачима, а иста се

спроводи до утрошка средстава. Јавни позив биће објављен на интернет страници Града, [www.novisad.rs](http://www.novisad.rs), и њиме ће бити утврђени услови, начин коришћења подстицајних средстава, потребна документација, као и рок за подношења пријава. Право учешћа на конкурсима имају млади пољопривредни произвођачи старости 18 до 40 година, који имају регистровано пољопривредно газдинство и производњу на територији Града Новог Сада. Поднете пријаве разматра Комисија коју образује Градоначелник, а чине је председник и два члана. Комисија разматра благовремене пријаве и сачињава предлог Одлуке о одабиру младих пољопривредних произвођача, док коначну Одлуку о избору доноси Градоначелник. Са изабраним младим пољопривредним произвођачима закључује се уговор којим се уређују међусобна права и обавезе изабраних учесника и Града.

**2.5. Назив и шифра мере:** 304 Економске активности у циљу подизања конкурентности у смислу додавања вредности кроз прераду као и на увођење и сертификација система безбедности и квалитета хране, органских производа и производа са ознаком географског порекла на газдинствима

**2.5.1. Образложење:** Заштита ознаке географског порекла има за циљ да се заштите квалитет и карактеристике производа са специфичног географског поднебља, а који су резултат специфичних природних и људских фактора, начин производње, припреме и прераде производа, примењених у строго дефинисаном географском подручју. Утицај специфичног географског поднебља и традиционалних поступака који се примењују у процесу производње ових производа и квалитет чине ове производе другачијим у односу на сродне. Град Нови Сад већ има своја три препознатљива брэнда, и то "Футошки свежи и кисели купус", "Фрушкогорски липов мед", као једини монофлорни мед у Европи, и „Бегечка шаргарепа“. Ознака географског порекла може да буде, и најчешће јесте, значајно маркетиншко средство које свом кориснику гарантује предност у односу на конкуренцију у привредној утакмици. Производ означен ознаком географског порекла (а посебно именом порекла), потрошачи доживљавају као производ посебних квалитета, које други производи те врсте не поседују. Очување оваквих производа и њихова заштита од великог су националног интереса, а што је Град и препознао. Мером подршке преради на пољопривредном газдинству омогућиће се произвођачима, који често имају врло добре и квалитетне производе да их повољније прераде и пласирају на тржиште, као и грађење тржишне препознатљивости које је од великог значаја за повећање и стабилност продаје. То самим тим утиче и на раст дохотка пољопривредних газдинстава и њихову економску одрживост. Из тог разлога ће Град ставити акценат на приближавање произвођача - прерађивача из сеоских средина купцима у граду или обрнуто - приближавање купаца из градског језгра ка произвођачима на селу.

**2.5.2. Циљеви мере:** Општи циљ мере заштита ознаке географског порекла је обезбеђивање препознатљивости заштићеног производа на тржишту и директне везе производа са одређеним географским подручјем, која му даје додатну вредност. Мера подршке прераде на пољопривредном газдинству и прерада пчелињих производа има за циљ: повољнију прераду и пласман на тржиште сопствених пољопривредних производа; повезивање и приближавање произвођача и крајњих потрошача пољопривредних производа; стварање визуелне препознатљивости и идентитета одређених пољопривредних производа; употпуњавање

туристичке понуде Новог Сада; успостављање поверења између потрошача и произвођача. Специфични циљ свих наведених мера је могућност да производ постигне вишу цену и бољу позицију на домаћем и међународном тржишту.

**2.5.3. Веза мере са националним програмима за рурални развој и пољопривреду:** Ове мере су у директној вези са мером 6.3.2. Подстицаји за подршку инвестицијама у циљу подизања конкурентности у смислу додавања вредности кроз прераду, увођење и сертификацију система квалитета хране, органских производа и производа са ознаком географског порекла у оквиру НППР 2018-2020. Двоструко финансирање ће се онемогућити условима који ће бити у Јавним позивима које ће расписати Градска управа, односно подносилац захтева ће бити у обавези да достави потврду да није користио средства по истом основу од других нивоа власти.

**2.5.4. Крајњи корисници:** Код мере Заштита ознаке географског порекла крајњи корисници су физичка или правна лица, правна лица регистровано у складу са законом којим се уређују удружења, овлашћени корисници ознака географског порекла пољопривредних производа са територије Града Новог Сада. Код мере Подршка преради на газдинству и маркетинг производа, крајњи корисници су: физичко лице – носилац комерцијалног породичног пољопривредног газдинства; предузетник; правно лице.

**2.5.5. Економска одрживост:** За реализацију ових мера није неопходно подносити бизнис план или пројекат о економској одрживости улагања и није предвиђено утврђивање економске одрживости пољопривредних газдинстава.

**2.5.6. Општи критеријуми за кориснике:** Код мере Заштита ознаке географског порекла општи критеријум је: да корисник (физичко лице) има регистровано пољопривредно газдинство уписано у Регистар пољопривредних газдинстава са активним статусом на територији Града Новог Сада; да корисник (правно лице) буде регистрован у АПР-у са активним статусом на територији Града. Код мере Подршка преради на газдинству и маркетинг производа општи критеријум је: да корисник има регистровано газдинство и да буде регистрован у АПР-у са активним статусом на територији Града .

**2.5.7. Специфични критеријуми:** Код мере Заштита ознаке географског порекла специфични критеријум је: да корисник има закључен уговор са акредитованом сертификационом организацијом о вршењу контроле и сертификације производа са ознаком географског порекла. Код мере Подршка преради на газдинству специфични критеријуми су: да су подносиоци захтева пољопривредници - произвођачи и прерађивачи поврћа, воћа, грожђа и вина, гајеног зачинског, лековитог и ароматичног биља, - произвођачи традиционалних производа, - произвођачи из органске производње, - произвођачи који имају сертификате о квалитету хране. У сврху разграничења са условима из ИПАРД програма у Републици Србији неопходно је увести следеће специфичне критеријуме: у сектору прераде воћа и маркетинга, прихватљиви корисници су предузећа са прихватљивим инвестицијама до 49.999,00 евра; у сектору прераде грожђа и маркетинг корисник мора бити уписан у Виноградарски регистар у складу са Законом о вину ("Службени гласник РС", бр. 41/09 и 93/12) са максималним расположивим капацитетима годишње производње вина до 19.999 литара на крају инвестиције, а који је уписан у Регистар винарија у складу са Законом о вину ("Службени гласник РС", бр. 41/09 и 93/12).

### 2.5.8. Листа инвестиција у оквиру мере:

Шифра инвестиције	Назив инвестиције
304.2	Подршка за заштиту географског порекла производа
304.5.3.4	Набавка опреме за пријем воћа, поврћа и грожђа, као и прераду, пуњење и паковање њихових производа
304.5.3.5	Набавка опреме за производњу вина, ракија и других алкохолних пића, као и опреме за дегустационе сале
304.5.3.9	Маркетинг производа
304.5.5.2	Набавка опреме за прераду гајеног зачинског, лековитог и ароматичног биља као и њихових производа
304.5.5.3	Набавка опреме и уређаја за дестилацију гајеног зачинског, лековитог и ароматичног биља, као и њихових производа (за потребе фармацеутске индустрије)
304.5.5.9	Маркетинг производа
304.5.6.1	Набавка опреме и уређаја за прераду пчелињих производа
304.5.6.2	Набавка опреме и уређаја за паковање и складиштење пчелињих производа

### 2.5.9. Критеријуми селекције:

Редни број	Тип критеријума за избор	Да/Не	Бодови
1		не	

**2.5.10. Интензитет помоћи:** Интензитет помоћи за заштиту географског порекла је до 100% прихватљивих трошкова. За меру Подршка на газдинству - прерада воћа, поврћа, гајеног зачинског, лековитог и ароматичног биља и маркетинг максимални износ подстицаја по једном кориснику ове мере је 1.200.000,00 динара, а за меру производња вина и маркетинг максимални износ подстицаја по једном кориснику ове мере је 1.000.000,00 динара. Интензитет помоћи за обе мере је до 90 % без ПДВ у односу на укупну вредност прихватљивих трошкова.

### 2.5.11. Индикатори/показатељи:

Редни број	Назив показатеља
1	Укупан број прерађивача воћа и поврћа, гајеног зачинског, лековитог и ароматичног биља
2	Укупан број произвођача који се баве производњом вина
3	укупан број произвођача производа са ознаком географског порекла
4	укупан број прерађивача пчелињих производа

**2.5.12. Административна процедура:** У циљу реализације утврђених мера Заштита ознаке географског порекла, прераде пољопривредних производа на газдинству, Градска управа ће објавити јавне позиве пољопривредним произвођачима прерађивачима и удружењима, а иста се спроводи до утрошка средстава. Јавни позиви биће објављени на интернет страници Града, [www.novisad.rs](http://www.novisad.rs), и њима ће бити утврђени услови, начин коришћења подстицајних средстава, потребна конкурсна документација, као и рок за подношење пријава. Право учешћа на конкурсима имају искључиво овлашћени корисници ознаке географског порекла пољопривредних производа са територије Града Новог Сада и пољопривредни произвођачи - прерађивачи на газдинству са територије Града Новог Сада. Поднете пријаве разматра Комисија коју образује Градоначелник, а чине је председник и два члана. Комисија разматра благовремене пријаве и сачињава предлог одлука, док коначне одлуке о избору доноси Градоначелник. Са изабраним овлашћеним корисницима ознаке географског порекла и прерађивачима на газдинству закључује се уговор којим се уређују међусобна права и обавезе изабраних учесника и Града.

**2.6. Назив и шифра мере:** 402 Подстицаји за промотивне активности у пољопривреди и руралном развоју

**2.6.1. Образложење:** Одрживи развој пољопривреде и руралних подручја захтева да буде заснован на праћењу нових технологија, стручном усавршавању и едукацији. Пољопривредни произвођачи и сеоско становништво све теже успевају да самостално, без икакве стручне помоћи, примењују иновације у производњи. Ова мера је у складу са националном Стратегијом, односно са постављеним националним и локалним приоритетима. Стицања нових знања на студијским путовањима, посетама сајмовима, изложбама и манифестацијама и радионицама биће усмерена на потенцијалне произвођаче, како би се подигла свест и унапредило знање из области пољопривреде, извршила селекција и евиденција произвођача, организација и институција из области пољопривреде које ће приступити пројекту органске и контролисане пољопривредне производње, затим на постојеће произвођаче из области органске и контролисане производње, на пољопривредне произвођаче - овлашћене кориснике ознаке географског порекла, као и на остале пољопривредне произвођаче. Резултате информативних активности пољопривредни произвођачи ће користити за даљи рурални развој на подручју Града Новог Сада.

**2.6.2. Циљеви мере:** Мера треба да допринесе развоју пољопривреде, одрживом развоју, побољшању биодиверзитета. Специфични циљеви предвиђене мере односе се на повећање стручног знања и вештина пољопривредних произвођача, примену нових технологија и знања, јачање капацитета за прихватање знања кроз развијање свести и мотивисаности за образовање.

**2.6.3. Веза мере са националним програмима за рурални развој и пољопривреду:** Није применљиво.

**2.6.4. Крајњи корисници:** Крајњи корисници средстава инвестиције Информативне активности (сајмови, манифестације, студијска путовања, радионице) су Град Нови Сад, научне установе као и референтне институције за едукацију пољопривредних произвођача и пољопривредни произвођачи.

**2.6.5. Економска одрживост:** За реализацију ове мере није потребно подносити бизнис план или пројекат о економској одрживости улагања.

**2.6.6. Општи критеријуми за кориснике:** За инвестицију информативне активности: сајмови, изложбе, штампа, манифестације, студијска путовања корисник мора бити регистрован код надлежног органа, односно уписан у одговарајући регистар.

**2.6.7. Специфични критеријуми:** Крајњи корисници средстава за информативне активности: сајмови, изложбе, манифестације, студијска путовања и радионице треба да имају закључен уговор са Градом о међусобним правима и обавезама на реализацији мере за унапређење развоја органске пољопривредне производње на територији Града Новог Сада за 2023. годину или доказ да је пољопривредни произвођач узео учешће на радионицама и манифестацијама.

**2.6.8. Листа инвестиција у оквиру мере:**

Шифра инвестиције	Назив инвестиције
402.1	Информативне активности: сајмови, изложбе, манифестације, студијска путовања
402.2	Стручно оспособљавање и активности стицања вештина и показне активности

**2.6.9. Критеријуми селекције:**

Редни број	Тип критеријума за избор	Да/Не	Бодови
1	За меру Информативне активности: сајмови, изложбе, манифестације, студијска путовања критеријум је „најнижа понуђен цена“ или „економски најповољнија понуда“, а у складу са важећим прописима.	не	
2	За меру стручно оспособљавање и активности стицања вештина и показане активности критеријум је потврда о завршеном оспособљавању		

**2.6.10. Интензитет помоћи:** Градска управа део мере која се односи на спровођење информативних активности финансира до 100%.

**2.6.11. Индикатори/показатељи:**

Редни број	Назив показатеља
1	Број штампаних примерака промо-материјала
2	Број студијских посета и учешћа на сајмовима

**2.6.12. Административна процедура:** У циљу реализације утврђене мере Подстицаји за промотивне активности у пољопривреди и руралном развоју, Градска управа спроводи поступак јавне набавке у складу са Законом о јавним набавкама („Сл.гласник“ РС број 91/2019 и 92/2023). Градска управа на основу добијене сагласности од стране Градоначелника Града доноси Одлуку о покретању

поступка јавне набавке, као и Решење о образовању Комисије која ће разматрати конкурсну документацију, односно пристигле понуде. Потом, Градска управа објављује Позив за упућивање понуда, које ће Комисија проценити, након чега доноси Одлуку о избору најповољнијег понуђача са којим се закључује Уговор о међусобним правима и обавезама.

### III. ИДЕНТИФИКАЦИОНА КАРТА

Табела: Општи подаци и показатељи

Назив показатеља	Вредност, опис показатеља	Извор податка и година
<b>ОПШТИ ПОДАЦИ</b>		
Административни и географски положај		
Аутономна покрајина	Војводина	рзс*
Регион	Регион Војводине	рзс*
Област	Јужнобачка област	рзс*
Град или општина	град	рзс*
Површина	702,7 km <sup>2</sup>	рзс*
Број насеља	15	рзс*
Број катастарских општина	18	рзс*
Број подручја са отежаним условима рада у пољопривреди (ПОУРП)	4 (сремска села)	
Демографски показатељи		
Број становника	368967	рзс**
Број домаћинства	156378	рзс*
Густина насељености (број становника/површина, km <sup>2</sup> )	525	
Промена броја становника 2011:2002 (2011/2002*100 - 100)	0,83%	рзс**
- у руралним подручјима АП/ЈЛС	0,83%	рзс**
Становништво млађе од 15 година (%)	16%	рзс**
Становништво старије од 65 година (%)	18%	рзс**
Просечна старост	40,8	рзс*
Индекс старења	105	рзс*
Без школске спреме и са непотпуним основним образовањем (%)	0,6(без школске спреме); 1,4% (са непотпуним основним образовањем)	рзс*
Основно образовање (%)	8,85%	рзс*
Средње образовање (%)	43%	рзс*
Више и високо образовање (%)	6% (више) и 24% високо образовање	рзс*
Пољопривредно становништво у укупном броју становника (%)	2,5%	Процена

Природни услови		
Рељеф (равничарски, брежуљкасти, брдски, планински)	Равничарски са бачке стране и брежуљкасто-брдски са сремске стране	Интерни
Преовлађујући педолошки типови земљишта и бонитетна класа	Алувијалне терасе, лесне заравни и инундационе равни, класа (II-V)	Интерни
Клима (умерено континентална, субпланинска ...)	Умерено континентална и континентална	Интерни
Просечна количина падавина (mm)	512,60mm	Интерни
Средња годишња температура (oC)	12,26C	Интерни
Хидрографија (површинске и подземне воде)	Река Дунав, канал ДТД и Мали бачки канал, рукавци, меандри, подземне воде и мочваре	Интерни
Површина под шумом (ha)	5.234,45 ха; 55-60% су углавном шуме тополе, врбе и јасена	рзс*
Површина под шумом у укупној површини АП/ЈЛС (%)	3,4%	рзс*
Пошумљене површине у претходној години (ha)	283,20ха	рзс*
Посечена дрвна маса (m³)	182м3	рзс*
ПОКАЗАТЕЉИ РАЗВОЈА ПОЉОПРИВРЕДЕ		
Стање ресурса		
Укупан број пољопривредних газдинстава:	8103	рзс***
Број регистрованих пољопривредних газдинстава (РПГ):	8103	Управа за трезор
- породична пољопривредна газдинства (%)	7858	
- правна лица и предузетници (%)	232	
Коришћено пољопривредно земљиште - КПЗ (ha)	48.500	рзс***
Учешће КПЗ у укупној површини ЈЛС (%)	71%	
Оранице и баште, воћњаци, виногради, ливаде и пашњаци, остало(18) (ha, %)	Оранице:90%=43.702ha, баште: 6%=2.965, ha ≈воћњаци: 4%=1.833 ha	рзс***
Жита, индустријско биље, поврће, крмно биље, остало(19) (ha, %)	Жита: 90%=41.197ha, Поврће:6%=2.310ha ≈Воће:4%=1.395ha,	рзс***
Просечна величина поседа (КПЗ) по газдинству (ha)	око 3ha	рзс***
Обухваћеност пољопривредног земљишта комасацијом (ha)	56.900 ha	Интерни
Обухваћеност земљишта неким видом удруживања (ha)	Видови удруживања су земљорадничке задруге и удружења пољопривредника	Интерни
Број пољопривредних газдинстава која наводњавају КПЗ	не располаже се податком	рзс***
Одводњавана површина КПЗ (ha)	ДТД каналска мрежа за одводњавање	Интерни
Наводњавана површина КПЗ (ha)	Физичка лица ≈ 3.500ha Правна лица: 1.500ha ∑ 5.000 ha	рзс***
Површина пољопривредног земљишта у државној својини на територији АП(20) (ha)	4.666,0831ha	Интерни
Површина пољопривредног земљишта у државној својини која се даје у закуп (ha):	2.500 ha	Интерни
- физичка лица (%)	98,4%	Интерни



- правна лица (%)	1,6%	Интерни
Говеда, свиње, овце и козе, живина, кошнице пчела (број)	Говеда: 3.505 грла; свиње: 29.528 ком.; овце и козе: 8.617 грла; живина: 525.822 ком.	рзс***
Трактори, комбајни, прикључне машине (број)	трактори: 4.348, комбајни: 415, прик. маш. 25.172	рзс***
Пољопривредни објекти (број)	15519	рзс***
чч, сушаре, стакленици и пластеници (број)	хладњаче: 15, сушаре: 6, стакленици 3, пластеници 43, ам бари 206	рзс***
Употреба минералног ђубрива, стајњака и средстава за заштиту биља (ха, број ПГ)	Не располаже се податаком	рзс***
Број чланова газдинства и стално запослених на газдинству:	Не располаже се податаком	рзс***
(на породичном ПГ: на газдинству правног лица/предузетника) (ха)	Не располаже се податаком	рзс***
Годишње радне јединице (број)	8 сати дневно и 156 дана (процена)	рзс***
Земљорадничке задруге и удружења пољопривредника (број)	33=12; Удруж.пољоп.=9	Интерни
Производња пољопривредних производа(количина):		
- биљна производња (t)	Кукуруз:110.280 t пшеница: 32.053 t јечам: 1.681 t соја: 39.355 t сунцокрет: 1.436 t шећ.репа: 62.928 t :поврће: 87.04 t воће: 24.832 t: грожђе: 1952 t t	рзс***
- сточарска производња (t, lit, ком.)	говеда: 132, фарме свиња: 199, фарме коза и оваца: 119, фарми живин. фарме: 106. фарме коња и магараца: 34а	Интерни
<b>ПОКАЗАТЕЉИ РУРАЛНОГ РАЗВОЈА</b>		
Рурална инфраструктура		
<i>Саобраћајна инфраструктура</i>		
Дужина путева(km)	Савремени коловози=380,59 km	рзс*
Поште и телефонски претплатници (број)	поште:51, -за број телеф.претплатника не постоји податак	рзс*
<i>Водопривредна инфраструктура</i>		
Домаћинства прикључена на водоводну мрежу (број)	Домаћинства: 141.000 (дуж.водовод.мреже: 837 km)	рзс*
Домаћинства прикључена на канализациону мрежу (број)	Домаћинства: 125.000 (дужина канал. мреже: 694 km)	рзс*
Укупне испуштене отпадне воде (хиљ.м3)	Процена у милионима m <sup>3</sup> =16 милиона m <sup>3</sup>	рзс*
Пречишћене отпадне воде (хиљ.м3)	Овде још не постоји технологија за пречишћавање воде	рзс*
<i>Енергетска инфраструктура</i>		
Производња и снабдевање електричном енергијом (број)	100% територије ГНС је покривено електричном мрежом-уже подручје града, приградска насеља и викенд зона	Интерни

Социјална инфраструктура		
Објекти образовне инфраструктуре (број)	а) Државни сектор- обр. објекти: основне школе=38, средње школе=16, предшколско обр.“Радосно детињство“=1, државни вртићи=69 (у склопу су предшколског обр.) ∑ држав.сект. 124 б) приватни сектор- обр. објекти: основне школе=4, средње школе=13, приватни вртићи=34, ∑ приватни.сект. 51 ∑укупно државни и приватни обр. сектор= 192 ц) у оквиру високог образовања постоји 10 државних факултета и 7 факултета у приватном сектору	рзс*
Број становника на једног лекара	Процена: 224 ст.на једног лекара	рзс*
Број корисника социјалне заштите	12.100 – податак Центра за социјални рад ГНС	рзс*
Диверзификација руралне економије		
Запослени у секторима пољопривреде, шумарства и водопривреде (број)	1.595	рзс* рзс***
Газдинства која обављају друге профитабилне активности(30) (број)	-Газдинства се баве пољопривредном и не обављају друге профитабилне активности	рзс***
Туристи и просечан број ноћења туриста на територији АП/ ЈЛС (број)	Број туриста: 236.427; Од тога: домаћи туристи 84.200, страни: 152.227; бр.ноћења: 581.048;	рзс*
Трансфер знања и информација		
Пољопривредна саветодавна стручна служба (да/не)	да	Интерни
Пољопривредна газдинства укључена у саветодавни систем (број)	Постоји присуство РПГ на саветодавним семинарима, предавањима и радионицама	ПССС

Датум и место

М.П.

Потпис овлашћеног лица у АП/ЈЛС

### Објављивање програма

Овај програм ступа на снагу наредног дана од дана објављивања у „Службеном листу Града Новог Сада“.

РЕПУБЛИКА СРБИЈА  
АУТОНОМНА ПОКРАЈИНА ВОЈВОДИНА  
ГРАД НОВИ САД  
СКУПШТИНА ГРАДА НОВОГ САДА  
Број: 3-14/2024-I  
5. март 2024. године  
НОВИ САД

Заменица председнице  
Кристина Караић, с.р.

**154**

На основу чл. 4, 4б и 5. Одлуке о прибављању, располагању и управљању непокретностима у јавној својини Града Новог Сада ("Службени лист Града Новог Сада", бр. 31/19, 61/19, 9/21, 9/21 – др. одлука, 27/22, 32/22, 61/22 и 51/23) по захтеву инвеститора „ДВА“ DOO NOVI SAD, за размену непокретности непосредном погодбом, Скупштина Града Новог Сада на XLIX седници од 5. марта 2024. године, доноси

**РЕШЕЊЕ**  
**О ПРИБАВЉАЊУ НЕПОКРЕТНОСТИ У**  
**ЈАВНУ СВОЈИНУ ГРАДА НОВОГ САДА**  
**НЕПОСРЕДНОМ ПОГОДБОМ ПУТЕМ**  
**РАЗМЕНЕ НЕПОКРЕТНОСТИ ИЗМЕЂУ**  
**ГРАДА НОВОГ САДА И ИНВЕСТИТОРА**  
**„ДВА“ DOO NOVI SAD**

I.

Отуђују се непокретности из јавне својине Града Новог Сада, и то:

- стан број 1, евиденцијски број 1, који се налази у приземљу породичне стамбене зграде број 1, корисне површине 92 м<sup>2</sup>, у Новом Саду, улица Јована Цвијића број улаза 24, породична стамбена зграда број 1, површине у габариту 122 м<sup>2</sup>, корисне површине 92 м<sup>2</sup>, у Новом Саду, улица Јована Цвијића број 24, помоћна зграда број 2, површине у габариту 15 м<sup>2</sup>, корисне површине 11 м<sup>2</sup>, у Новом Саду, улица Јована Цвијића, помоћна зграда број 3, површине у габариту 6 м<sup>2</sup>, корисне површине 4 м<sup>2</sup>, у Новом Саду, улица Јована Цвијића, све у јавној својини Града Новог Сада у целости, са припадајућим заједничким уделом Града Новог Сада на градском грађевинском земљишту у Новом Саду, улица Јована Цвијића, у површини од 474 м<sup>2</sup> (које чини: земљиште под зградом и другим објектом, број дела 1 у површини од 122 м<sup>2</sup>; земљиште под зградом и другим објектом, број дела 2 у површини од 15 м<sup>2</sup>; земљиште под зградом и другим објектом, број дела 3 у површини од 6 м<sup>2</sup>; земљиште под зградом и другим објектом, број дела 4 у површини од 68 м<sup>2</sup>; земљиште под зградом и другим објектом, број дела 5 у површини од 77 м<sup>2</sup>; и земљиште уз зграду и други објекат, број дела 6, у површини од 186м<sup>2</sup>) све саграђено на катастарској парцели број 8864 КО Нови Сад I.

II.

Прибављају се непокретности у јавну својину Града Новог Сада и то:

- стан број 32, евиденцијски број 174, корисне површине 59 м<sup>2</sup>, који се налази на четвртном спрату стамбено – пословне зграде број 1, у Новом Саду, улица Партизанска број 64, 64А, 64Б, улаз број 64, изграђена на катастарској парцели број 3343/3 КО Нови Сад I, и
- стан број 3, корисне површине 47,27 м<sup>2</sup>, на приземљу и гаражно место број 10, корисне површине 20,27 м<sup>2</sup> у подземној гаражи, подрум - гаражни ниво -1, према Изводу из Идејног решења за стамбени објекат По+П+2+Пк, на углу улица Јована Цвијића и Карађорђевог улице у Новом Саду, катастарска пар-

цела број 8864 КО Нови Сад I, број Е\_36/2023/ИДР\_1 од октобра 2023. године, који је израђен од стране „ДВА“ Društvo за projektovanje inženjering i konsalting doo Novi Sad и који је оверен печатом инжењерске коморе Србије, Ђорђе Д. Бајило, дипл. инж. арх., који ће бити изграђени у будућем стамбеном објекту По+П+2+Пк у Новом Саду, на углу улица Јована Цвијића и Карађорђевог улице, на катастарској парцели број 8864 КО Нови Сад I, уз доплату тржишне вредности у висини од 37.086,02 евра у динарској противвредности по средњем курсу Народне банке Србије на дан исплате од стране инвеститора Граду Новом Саду на име припадајућег дела земљишта уз зграду и други објекат на катастарској парцели број 8864 КО Нови Сад I најкасније у року од 8 дана од дана закључења уговора о размени.

III.

Обавезе „ДВА“ DOO NOVI SAD су:

1. Да инвеститор тржишну вредност у висини од 37.086,02 евра у динарској противвредности по средњем курсу Народне банке Србије на дан исплате на име припадајућег дела земљишта уз зграду и други објекат на катастарској парцели број 8864 КО Нови Сад I плати Граду Новом Саду најкасније у року од осам дана од дана закључења уговора о размени.

2. Да инвеститор преда Градској управи за имовину и имовинско-правне послове, непокретност из тачке II. алинеја прва овог решења у „виђеном стању“, најкасније у року од 15 дана од дана закључења и овере Уговора о размени предметних непокретности, а који уговор ће се оверити у канцеларији надлежног јавног бележника.

Да инвеститор закључно са месецом у коме се непокретност из тачке II. алинеја прва овог решења предаје Граду Новом Саду, исплати све своје дугове према трећим лицима везане за непокретности из тачке II. алинеја прва овог решења (устрошену електричну енергију, комунално-стамбене услуге и др.) и брише о свом трошку све евентуалне терете на предметној непокретности, те да Граду Новом Саду приликом сачињавања записника о примопредаји о томе преда одговарајуће потврде издате од стране надлежних државних органа и предузећа (Електропривреда, Информатика и др.) као доказе.

3. Да инвеститор будући новоизграђени стамбени објекат По+П+2+Пк у Новом Саду, на углу улица Јована Цвијића и Карађорђевог улице, на катастарској парцели број 8864 КО Нови Сад I заврши у року од 24 месеца од добијања грађевинске дозволе, а најкасније у року од 36 месеци од дана закључења уговора преда у посед Граду Новом Саду новоизграђени стан број 3, корисне површине 47,27 м<sup>2</sup>, на приземљу и гаражно место број 10, корисне површине 20,27 м<sup>2</sup> у подземној гаражи, подрум - гаражни ниво -1, према Изводу из Идејног решења за стамбени објекат По+П+2+Пк, на углу улица Јована Цвијића и Карађорђевог улице у Новом Саду, катастарска парцела број 8864 КО Нови Сад I, број Е\_36/2023/ИДР\_1 од октобра 2023. године, који је израђен од стране „ДВА“ Društvo за projektovanje inženjering i konsalting doo Novi Sad и који је оверен печатом инжењерске коморе Србије, Ђорђе Д. Бајило, дипл. инж. арх., који ће бити изграђен у будућем стамбеном објекту По+П+2+Пк у Новом Саду, на углу улица Јована Цвијића и Карађорђевог улице, на катастарској парцели број 8864 КО Нови Сад I, а за које је донето правоснажно решење о издавању употребне дозволе.

4. Да инвеститор стан из претходне тачке преда Градској управи за имовину и имовинско – правне послове, потпуно грађевински завршен у стандардном квалитету: зидови са унутрашње стране изглетовани и окречени у бело, подови обложени керамичким плочицама, завршно обрађени спуштени плафони, уграђена комплетна унутрашња столарија и браварија, изведени сви инсталатерски радови (водовод, канализација, централно грејање, електро и телекомуникационе и сигналне инсталације), са завршним монтажама елемената (радијатори, прекидачи, расветна тела, санитарна галантерија), и инсталираним бројилима (даљинско грејање преко ЈКП „Новосадска топлана“ Нови Сад са инсталираним калориментром, електро трофазно двотарифно бројило и водомер).

Обавезује се инвеститор да гаражно место из претходне тачке преда Граду Новом Саду, потпуно грађевински завршен у складу са правилима струке и нормативима за те просторе са пратећим заједничким инсталацијама неопходним за употребу подземне гараже.

5. Да инвеститор обезбеди заснивање хипотеке у висини процењене тржишне вредности будуће новоизграђене непокретности - стана број 3, корисне површине 47,27 м<sup>2</sup>, на приземљу и гаражног места број 10, корисне површине 20,27 м<sup>2</sup> у подземној гаражи, подрум - гаражни ниво -1, према Изводу из Идејног решења за стамбени објекат По+П+2+Пк, на углу улица Јована Цвијића и Карађорђевог улице у Новом Саду, катастарска парцела број 8864 КО Нови Сад I, број Е\_36/2023/ИДР\_1 од октобра 2023. године, који је израђен од стране „DBA“ Društvo за projektovanje inženjering i konsalting doo Novi Sad и који је оверен печатом инжењерске коморе Србије, Ђорђе Д. Бајило, дипл. инж. арх., који ће бити изграђени у будућем стамбеном објекту По+П+2+Пк у Новом Саду, на углу улица Јована Цвијића и Карађорђевог улице, на катастарској парцели број 8864 КО Нови Сад I а према Извештају о процени тржишне вредности непокретности, број 46-2023-2 од 15. јануара 2024. године сачињен од стране Бранке Павлић, дипл. грађ. инж., лиценцирани проценитељ, судски вештак за област грађевинарства.

6. Да инвеститор, Градској управи за имовину и имовинско-правне послове Града Новог Сада, омогући сваковремени увид у реализацију и динамику изградње објекта.

7. Да инвеститор будући новоизграђени стан и гаражно место по завршетку изградње укњижи као посебне делове у новоизграђеном објекту.

8. Да инвеститор сноси трошкове пореза и других трошкова који буду настали поводом размене непокретности.

IV.

Даје се сагласност на текст Уговора о размени непокретности који ће се на основу овог решења закључити између Града Новог Сада, кога заступа Градоначелник Града Новог Сада или лице које он овласти и инвеститора „DBA“ DOO NOVI SAD, Улица Јована Цвијића број 10, Нови Сад, матични број 20273224, ПИБ 104930233 а којим ће се регулисати међусобна права и обавезе уговорних страна.

V.

Ово решење није основ за упис права својине на предметним непокретностима.

VI.

Ово решење објавити у „Службеном листу Града Новог Сада“.

РЕПУБЛИКА СРБИЈА  
АУТОНОМНА ПОКРАЈИНА ВОЈВОДИНА  
ГРАД НОВИ САД  
СКУПШТИНА ГРАДА НОВОГ САДА  
Број: 465-51/2020-I  
5. март 2024. године  
НОВИ САД

Председница

**MSc Јелена Маринковић Радомировић, с.р.**

155

На основу члана 9. Одлуке о прибављању, располагању и управљању непокретностима у јавној својини Града Новог Сада („Службени лист Града Новог Сада“, бр. 31/19, 61/19, 9/21, 9/21- др. одлука, 27/22, 32/22, 61/22 и 51/23), по захтеву Основне школе „Вељко Петровић“ Бегеч о давању непокретности у јавној својини на коришћење, Скупштина Града Новог Сада на XLIX седници од 5. марта 2024. године, доноси

**РЕШЕЊЕ  
О ДАВАЊУ НА КОРИШЋЕЊЕ  
НЕПОКРЕТНОСТИ У ЈАВНОЈ СВОЈИНИ  
ГРАДА НОВОГ САДА ОСНОВНОЈ ШКОЛИ  
„ВЕЉКО ПЕТРОВИЋ“ БЕГЕЧ**

I.

ДАЈУ СЕ НА КОРИШЋЕЊЕ непокретности у јавној својини Града Новог Сада, Основној школи „Вељко Петровић“ Бегеч и то:

- зграда основног образовања број 1, површине у габариту 1530м<sup>2</sup>, корисне површине 1554м<sup>2</sup>, у Бегечу, на адреси Краља Петра I број 36, 38 и
- зграда основног образовања број 5, површине у габариту 91м<sup>2</sup>, корисне површине 140 м<sup>2</sup>, у Бегечу, на адреси Краља Петра I број 36А.

II.

На основу овог решења закључује се уговор између Града Новог Сада, кога заступа Градоначелник Града Новог Сада или лице које он овласти и Основна школа „Вељко Петровић“ Бегеч, коју заступа овлашћено лице, којим ће се регулисати међусобна права и обавезе.

III.

Уговор из тачке II. овог решења је основ за упис права коришћења Основне школе „Вељко Петровић“ Бегеч, на непокретностима описаним у тачки I. овог решења у јавне књиге о непокретностима и правима на њима у складу са законом којим се уређује упис права на непокретностима.

IV.

Корисник непокретности из тачке I. овог решења дужан је да непокретности које му се овим решењем дају на

коришћење користи за потребе обављања делатности за коју је Основна школа „Вељко Петровић“ Бегеч и основана.

V.

Ово решење објавити у „Службеном листу Града Новог Сада“.

РЕПУБЛИКА СРБИЈА  
АУТОНОМНА ПОКРАЈИНА ВОЈВОДИНА  
ГРАД НОВИ САД  
СКУПШТИНА ГРАДА НОВОГ САДА  
Број: 020-28/2024-I  
5. март 2024. године  
НОВИ САД

Председница

**MSc Јелена Маринковић Радомировић, с.р.**

156

На основу члана 46. став 1. и 47. Закона о јавним предузећима („Службени гласник Републике Србије“, бр. 15/16 и 88/19) и члана 39. тачка 30. Статута Града Новог Сада („Службени лист Града Новог Сада“, број 11/19), Скупштина Града Новог Сада на XLIX седници од 5. марта 2024. године, доноси

**РЕШЕЊЕ  
О ПРЕСТАНКУ ФУНКЦИЈЕ ДИРЕКТОРА  
ЈАВНОГ ПРЕДУЗЕЋА СПОРТСКИ И  
ПОСЛОВНИ ЦЕНТАР ВОЈВОДИНА“  
НОВИ САД**

I

ДРАГАНУ МИЛИЋУ, престаје функција директора Јавног предузећа Спортски и пословни центар Војводина“ Нови Сад пре истека периода на који је именован, на основу поднете оставке.

II

Ово решење ступа на снагу даном доношења, а објавиће се у „Службеном листу Града Новог Сада“ и на званичној интернет презентацији Скупштине Града Новог Сада [www.skupstina.novisad.rs](http://www.skupstina.novisad.rs).

РЕПУБЛИКА СРБИЈА  
АУТОНОМНА ПОКРАЈИНА ВОЈВОДИНА  
ГРАД НОВИ САД  
СКУПШТИНА ГРАДА НОВОГ САДА  
Број: 020-38/2024-I  
5. март 2024. године  
НОВИ САД

Председница

**MSc Јелена Маринковић Радомировић, с.р.**

157

На основу члана 52. Закона о јавним предузећима („Службени гласник РС“, бр. 15/16 и 88/19) и члана 39. тачка 30. Статута Града Новог Сада („Службени лист Града Новог Сада“, број 11/19), Скупштина Града Новог Сада на XLIX седници од 5. марта 2024. године, доноси

**РЕШЕЊЕ  
О ИМЕНОВАЊУ ВРШИОЦА ДУЖНОСТИ  
ДИРЕКТОРА ЈАВНОГ ПРЕДУЗЕЋА  
”СПОРТСКИ И ПОСЛОВНИ ЦЕНТАР  
ВОЈВОДИНА“ НОВИ САД**

I. Мирослав Новаковић, дипломирани правник из Новог Сада, именује се за вршиоца дужности директора Јавног предузећа "Спортски и пословни центар Војводина" Нови Сад, до именовања директора на основу спроведеног јавног конкурса, а најдуже до једне године.

II. Ово решење ступа на снагу даном доношења, а објавиће се у "Службеном листу Града Новог Сада", као и на званичној интернет презентацији Скупштине Града Новог Сада [www.skupstina.novisad.rs](http://www.skupstina.novisad.rs).

**Образложење**

Правни основ за доношење Решења о именовању вршиоца дужности директора Јавног предузећа "Спортски и пословни центар Војводина" Нови Сад садржан је у члану 52. Закона о јавним предузећима ("Службени гласник РС", бр. 15/16 и 88/19) и члану 39. тачка 30. Статута Града Новог Сада ("Службени лист Града Новог Сада", број 11/19).

Чланом 52. Закона о јавним предузећима прописано је да се вршилац дужности директора може именовати до именовања директора јавног предузећа по спроведеном јавном конкурс, да период обављања функције вршиоца дужности директора не може бити дужи од једне године, као и да исто лице не може бити два пута именовано за вршиоца дужности директора. Такође, прописано је да вршилац дужности директора мора испуњавати услове за именовање директора јавног предузећа у складу са Законом, као и да вршилац дужности има сва права, обавезе и овлашћења која има директор јавног предузећа.

Чланом 39. тачка 30. Статута Града Новог Сада прописано је да Скупштина Града Новог Сада у складу са законом, између осталог, именује и разрешава директоре јавних комуналних и других јавних предузећа.

Досадашњи директор Јавног предузећа "Спортски и пословни центар Војводина" Нови Сад Драган Милић поднео је Скупштини Града Новог Сада оставку на функцију директора Јавног предузећа "Спортски и пословни центар Војводина" Нови Сад, дана 4. марта 2024. године.

Овим решењем за вршиоца дужности директора Јавног предузећа "Спортски и пословни центар Војводина" Нови Сад до именовања директора на основу спроведеног јавног конкурса, а најдуже до једне године именује се Мирослав Новаковић, дипломирани правник из Новог Сада који испуњава услове утврђене у Закону о јавним предузећима за обављање ове функције.

На основу изнетог, а како би се обезбедио континуитет у обављању делатности за које је Јавно предузеће основано, одлучено је као у диспозитиву овог решења.

РЕПУБЛИКА СРБИЈА  
АУТОНОМНА ПОКРАЈИНА ВОЈВОДИНА  
ГРАД НОВИ САД  
СКУПШТИНА ГРАДА НОВОГ САДА  
Број: 020-39/2024-I  
5. март 2024. године  
НОВИ САД

Председница

**MSc Јелена Маринковић Радомировић, с.р.**

## 158

На основу члана 24. став 3. Закона о јавним предузећима („Службени гласник РС“, бр. 15/16 и 88/19) и члана 39. тачка 30. Статута Града Новог Сада („Службени лист Града Новог Сада“, број 11/19) Скупштина Града Новог Сада, на XLIX седници од 5. марта 2024. године, доноси

## РЕШЕЊЕ О ИМЕНОВАЊУ ДИРЕКТОРА ЈАВНОГ КОМУНАЛНОГ ПРЕДУЗЕЋА ЗА ОДРЖАВАЊЕ СТАМБЕНИХ И ПОСЛОВНИХ ПРОСТОРА „СТАН“ НОВИ САД

I. САША ИГИЋ, доктор пољопривредних наука, именује се за директора Јавног комуналног предузећа за одржавање стамбених и пословних простора „Стан“ Нови Сад, на период од четири године.

II. Ово решење објавиће се у „Службеном гласнику Републике Србије“ и „Службеном листу Града Новог Сада“, као и на званичној интернет презентацији Скупштине Града Новог Сада [www.skupstina.novisad.rs](http://www.skupstina.novisad.rs).

### Образложење

Правни основ за доношење Решења о именовању директора Јавног комуналног предузећа за одржавање стамбених и пословних простора „Стан“ Нови Сад, садржан је у члану 24. став 3. Закона о јавним предузећима и члану 39. тачка 30. Статута Града Новог Сада.

Чланом 24. став 3. Закона о јавним предузећима прописано је да директора јавног предузећа чији је оснивач јединица локалне самоуправе именује орган одређен статутом јединице локалне самоуправе, на период од четири године, на основу спроведеног јавног конкурса, док је чланом 39. тачка 30. Статута Града Новог Сада прописано да Скупштина Града Новог Сада у складу са законом, између осталог, именује и разрешава директоре јавних комуналних и других јавних предузећа, чији је оснивач Град Нови Сад.

На основу члана 41. став 2. Закона о јавним предузећима и члана 2. Решења о образовању Комисије за спровођење конкурса за избор директора („Службени лист Града Новог Сада“, број 47/16), Комисија за спровођење конкурса за избор директора је спровела Јавни конкурс за избор директора Јавног комуналног предузећа за одржавање стамбених и пословних простора „Стан“ Нови Сад, број: 352-1/2023-428-I од 03. новембра 2023. године, који је објављен у „Службеном гласнику Републике Србије“, број 99/23 од 10. новембра 2023. године, „Службеном листу Града Новог Сада“, број 51/23 од 4. новембра 2023. године, дневном листу „Дневник“ од 08. новембра 2023. године и на интернет презентацији Скупштине Града Новог Сада [www.skupstina.novisad.rs](http://www.skupstina.novisad.rs).

Јавним конкурсом, у складу са Одлуком о усклађивању Одлуке о организовању радне организације „Стан“ из Новог Сада као јавног предузећа за стамбене услуге („Службени лист Града Новог Сада“, бр. 47/16 и 24/21) и Статутом Јавног комуналног предузећа за одржавање стамбених и пословних простора „Стан“ Нови Сад од 25. октобра 2016. године и 26. фебруара 2022. године, утврђено је да за директора може бити именовано лице које испуњава следеће услове:

1. да је пунолетно и пословно способно лице,

2. да има стечено високо образовање на основним студијама у трајању од најмање четири године, односно на основним академским студијама у обиму од најмање 240 ЕСПБ бодова, мастер академским студијама, мастер струковним студијама, специјалистичким академским студијама или специјалистичким струковним студијама,

3. да има најмање пет година радног искуства на пословима за које се захтева високо образовање из тачке 2. Услови за именовање директора,

4. да има најмање три године радног искуства на пословима који су повезани са пословима Јавног комуналног предузећа за одржавање стамбених и пословних простора „Стан“ Нови Сад,

5. да познаје област корпоративног управљања,

6. да има радно искуство у организовању рада и вођењу послова,

7. да није члан органа политичке странке, односно да му је одређено мировање у вршењу функције у органу политичке странке,

8. да није осуђивано на казну затвора од најмање шест месеци,

9. да му нису изречене мере безбедности у складу са законом којим се уређују кривична дела, и то:

- обавезно психијатријско лечење и чување у здравственој установи,
- обавезно психијатријско лечење на слободи,
- обавезно лечење наркомана,
- обавезно лечење алкохоличара, и
- забрана вршења позива, делатности и дужности.

Комисија за спровођење конкурса за избор директора је по истеку рока за подношење пријава, констатовала да је на Јавном конкурс за избор директора Јавног комуналног предузећа за одржавање стамбених и пословних простора „Стан“ Нови Сад, благовремено поднета једна пријава. На основу увида у доказе о испуњености прописаних услова за именовање директора приложених уз пријаву кандидата, Комисија је на XL седници одржаној 29. децембра 2023. године, констатовала да је потпуну и разумљиву пријаву, број 938/2023-I од 08. децембра 2023. године поднео кандидат Саша Игић.

Комисија је у складу са одредбом члана 40. став 1. Закона о јавним предузећима, саставила Списак кандидата међу којима се спроводи изборни поступак за избор директора Јавног комуналног предузећа за одржавање стамбених и пословних простора „Стан“ Нови Сад. На Списак кандидата уврштен је:

1. САША ИГИЋ, доктор пољопривредних наука, пријава број: 938/2023-I од 8. децембра 2023. године.

Комисија за спровођење конкурса за избор директора је, примењујући Мерила за именовање директора јавног предузећа, утврђена Уредбом о мерилима за именовање директора јавног предузећа („Службени гласник РС“, број 65/16), спровела изборни поступак у коме је извршила оцену стручне оспособљености, знања и вештина кандидата, са Списка кандидата, и то на основу увида у податке из пријаве и поднете документације, писаног налаза и квалификације вештина кандидата, сачињеног од стране стручног лица и усменог разговора са кандидатом.

У изборном поступку, у складу са чланом 40. став 3. Закона о јавним предузећима и чланом 12. став 1. Уредбе

о мерилима за именовање директора јавног предузећа, Комисија је на XLII седници одржаној 23. јануара 2024. године, по основу оцењивања стручне оспособљености, знања и вештина кандидата, израчунавањем просечне оцене према прописаним мерилима, утврдила и бројчано исказала резултат кандидата са Списка кандидата.

Комисија је на основу члана 41. став 1. Закона о јавним предузећима, саставила Ранг листу кандидата за избор директора Јавног комуналног предузећа за одржавање стамбених и пословних простора „Стан“ Нови Сад, број: 06-1/2024-44-3-I од 23. јануара 2024. године, на коју је уврстила кандидата, који је испунио услове прописане Јавним конкурсом и у складу са чланом 40. став 3. Закона испунио прописана мерила за именовање директора Јавног комуналног предузећа за одржавање стамбених и пословних простора „Стан“ Нови Сад:

1. САША ИГИЋ, доктор пољопривредних наука, просечна оцена 2,98.

На основу достављене Ранг листе кандидата за избор директора Јавног комуналног предузећа за одржавање стамбених и пословних простора „Стан“ Нови Сад, број: 06-1/2024-44-3-I од 23. јануара 2024. године и Записника о спроведеном изборном поступку за избор директора Јавног комуналног предузећа за одржавање стамбених и пословних простора „Стан“ Нови Сад, број: 06-1/2024-44-4-I од 23. јануара 2024. године, утврђен је Предлог да се за директора Јавног комуналног предузећа за одржавање стамбених и пословних простора „Стан“ Нови Сад, на период од четири године именује Саша Игић, доктор пољопривредних наука, као најбоље ранжирани кандидат, који ће компетентно обављати дужности директора Јавног комуналног предузећа за одржавање стамбених и пословних простора „Стан“ Нови Сад.

Ово решење је коначно.

РЕШЕЊЕ ДОСТАВИТИ:

- Саши Игићу, Краљевића Марка број 5, Нови Сад.

РЕПУБЛИКА СРБИЈА  
АУТОНОМНА ПОКРАЈИНА ВОЈВОДИНА  
ГРАД НОВИ САД  
СКУПШТИНА ГРАДА НОВОГ САДА  
Број: 352-1/2024-52-I  
5. март 2024. године  
НОВИ САД

*Председница*

**MSc Јелена Маринковић Радомировић, с.р.**

## 159

На основу члана 116. ст. 1, 2, 5, 6. и 7. и члана 117. ст. 1. и 2. Закона о основама система образовања и васпитања („Службени гласник РС“, бр. 88/17 и 27/18 – др. закони, 10/19, 6/20, 129/21 и 92/23) и члана 39. тачка 45. Статута Града Новог Сада („Службени лист Града Новог Сада“, број 11/19), уз мишљење Националног савета мађарске националне мањине, број: V/Z/12/2024 од 19. јануара 2024. године, Скупштина Града Новог Сада на XLIX седници од 5. марта 2024. године, доноси

## РЕШЕЊЕ О РАЗРЕШЕЊУ И ИМЕНОВАЊУ ЧЛАНОВА ШКОЛСКОГ ОДБОРА ЕЛЕКТРОТЕХНИЧКЕ ШКОЛЕ „МИХАЈЛО ПУПИН“, НОВИ САД

I

Разрешавају се дужности члана Школског одбора Електротехничке школе „Михајло Пупин“, Нови Сад због истека периода на који су именовани:

*представници јединице локалне самоуправе:*

ЗДРАВКО ДРАЖИЋ  
АЛЕКСАНДАР ИЛИЋ  
АНДРЕЈ ТОДОРОВИЋ

*представници запослених:*

ДРАГАН ВУКМИРОВИЋ  
САША СКОКО  
ЈЕЛЕНА ДРАГИЧЕВИЋ

*представници родитеља:*

ДАНИЈЕЛА ИЛИЋ  
ЈЕЛЕНА КАРАНФИЛОВИЋ  
БОЈАН ВУЈАКЛИЈА

II

За чланове Школског одбора Електротехничке школе „Михајло Пупин“, Нови Сад, на период од четири године, именују се:

*представници јединице локалне самоуправе:*

ЗДРАВКО ДРАЖИЋ  
АНДРЕЈ ТОДОРОВИЋ  
КАТАРИНА ДРАГОЈЛОВИЋ

*представници запослених:*

ЈЕЛЕНА ДРАГИЧЕВИЋ  
АЛЕКСАНДРА ДУЂАК  
СОЊА СВИТЛИЦА

*представници родитеља:*

ДАНИЈЕЛА ИЛИЋ  
ЈАСМИНА ЦВИЈАН  
ПЕТАР ПИЛИЋ

III

Ово решење објавити у „Службеном листу Града Новог Сада“.

РЕПУБЛИКА СРБИЈА  
АУТОНОМНА ПОКРАЈИНА ВОЈВОДИНА  
ГРАД НОВИ САД  
СКУПШТИНА ГРАДА НОВОГ САДА  
Број: 022-1/2024-14-I  
5. март 2024. године  
НОВИ САД

*Председница*

**MSc Јелена Маринковић Радомировић, с.р.**

## 160

На основу члана 40. став 1. Статута Града Новог Сада („Службени лист Града Новог Сада“, број 11/19), Скупштина Града Новог Сада на XLIX седници од 5. марта 2024. године, доноси

**РЕШЕЊЕ  
О ПРЕСТАНКУ ДУЖНОСТИ И ИЗБОРУ  
ПРЕДСЕДНИКА КОМИСИЈЕ ЗА РОДНУ  
РАВНОПРАВНОСТ**

I

МИРЈАНИ ВАСИЛИЋ престаје дужност председника Комисије за родну равноправност због престанка мандата одборника Скупштине Града Новог Сада.

II

ЉИЉАНА РЕСАНОВИЋ се бира за председника Комисије за родну равноправност.

III

Ово решење објавити у „Службеном листу Града Новог Сада“.

РЕПУБЛИКА СРБИЈА  
АУТОНОМНА ПОКРАЈИНА ВОЈВОДИНА  
ГРАД НОВИ САД  
СКУПШТИНА ГРАДА НОВОГ САДА  
Број: 022-1/2024-15-I  
5. март 2024. године  
НОВИ САД

*Председница*

**MSc Јелена Маринковић Радомировић, с.р.**

## 161

На основу члана 40. став 1. Статута Града Новог Сада („Службени лист Града Новог Сада“, број 11/19), Скупштина Града Новог Сада на XLIX седници од 5. марта 2024. године, доноси

**РЕШЕЊЕ  
О ПРЕСТАНКУ ДУЖНОСТИ И ИЗБОРУ  
ЧЛАНА САВЕТА ЗА КОМУНАЛНЕ  
ДЕЛАТНОСТИ**

I

МИРЈАНИ ВАСИЛИЋ престаје дужност члана Савета за комуналне делатности због престанка мандата одборника Скупштине Града Новог Сада.

II

ЉИЉАНА РЕСАНОВИЋ се бира за члана Савета за комуналне делатности.

III

Ово решење објавити у „Службеном листу Града Новог Сада“.

РЕПУБЛИКА СРБИЈА  
АУТОНОМНА ПОКРАЈИНА ВОЈВОДИНА  
ГРАД НОВИ САД  
СКУПШТИНА ГРАДА НОВОГ САДА  
Број: 022-1/2024-16-I  
5. март 2024. године  
НОВИ САД

*Председница*

**MSc Јелена Маринковић Радомировић, с.р.**

## 162

На основу члана 21. став 1. Закона о јавним предузећима („Службени гласник РС“, бр. 15/16 и 88/19) и члана 39. тачка 30. Статута Града Новог Сада („Службени лист Града Новог Сада“ број 11/19), Скупштина Града Новог Сада на XLIX седници од 5. марта 2024. године, доноси

**РЕШЕЊЕ  
О ПРЕСТАНКУ ДУЖНОСТИ ЧЛАНА  
НАДЗОРНОГ ОДБОРА ЈАВНОГ ПРЕДУЗЕЋА  
„СПОРТСКИ И ПОСЛОВНИ ЦЕНТАР  
ВОЈВОДИНА“ НОВИ САД**

I

БРАНКУ СТОЈАНОВИЋУ престаје дужност члана Надзорног одбора Јавног предузећа „Спортски и пословни центар Војводина“ Нови Сад из реда запослених због истека периода на који је именован.

II

Ово решење објавити у „Службеном листу Града Новог Сада“.

РЕПУБЛИКА СРБИЈА  
АУТОНОМНА ПОКРАЈИНА ВОЈВОДИНА  
ГРАД НОВИ САД  
СКУПШТИНА ГРАДА НОВОГ САДА  
Број: 022-1/2024-20-I  
5. март 2024. године  
НОВИ САД

*Председница*

**MSc Јелена Маринковић Радомировић, с.р.**

## 163

На основу члана 17. став 3. и члана 20. Закона о јавним предузећима („Службени гласник РС“, бр. 15/16 и 88/19) и члана 39. тачка 30. Статута Града Новог Сада („Службени лист Града Новог Сада“ број 11/19), Скупштина Града Новог Сада на XLIX седници од 5. марта 2024. године, доноси

**РЕШЕЊЕ  
О ИМЕНОВАЊУ ЧЛАНА НАДЗОРНОГ  
ОДБОРА ЈАВНОГ ПРЕДУЗЕЋА „СПОРТСКИ  
И ПОСЛОВНИ ЦЕНТАР ВОЈВОДИНА“  
НОВИ САД**



## I

БРАНКО СТОЈАНОВИЋ се именује за члана Надзорног одбора Јавног предузећа „Спортски и пословни центар Војводина“ Нови Сад из реда запослених на период од четири године.

## II

Ово решење објавити у „Службеном листу Града Новог Сада“.

**Образложење**

Правни основ за доношење Решења садржан је у члану 17. став 3. Закона о јавним предузећима („Службени гласник РС“, бр. 15/16 и 88/19), којим је прописано да председника и чланове надзорног одбора јавног предузећа чији је оснивач јединица локалне самоуправе именује орган одређен статутом јединице локалне самоуправе, на период од четири године од којих је један члан надзорног одбора из реда запослених и у члану 39. тачка 30. Статута Града Новог Сада („Службени лист Града Новог Сада“ број 11/19), којим је прописано да Скупштина Града Новог Сада, између осталог, именује и разрешава надзорни одбор и директора јавних комуналних и других јавних предузећа чији је оснивач Град Нови Сад.

На основу члана 18. Закона о јавним предузећима, за председника и члана надзорног одбора именује се лице које испуњава следеће услове: да је пунолетно и пословно способно; да има стечено високо образовање на основним студијама у трајању од најмање четири године, односно на основним академским студијама у обиму од најмање 240 ЕСПБ бодова мастер академским студијама, мастер струковним студијама, специјалистичким академским студијама или специјалистичким струковним студијама; да има најмање пет година радног искуства на пословима за које се захтева високо образовање, да има најмање три године радног искуства на пословима који су повезани са пословима јавног предузећа; да познаје област корпоративног управљања или област финансија; да није осуђивано на казну затвора од најмање шест месеци и да му нису изречене мере безбедности у складу са законом којим се уређује кривично дело и то: обавезно психијатријско лечење и чување у здравственој установи, обавезно психијатријско лечење на слободи, обавезно лечење наркомана, обавезно лечење алкохоличара, забране вршење позива, делатности и дужности.

Чланом 20. Закона о јавним предузећима прописано је да представник запослених у надзорном одбору мора испуњавати услове из члана 18. и члана 19. тачка 1) и 2) Закона (да није био ангажован у вршењу ревизије финансијских извештаја предузећа у последњих пет година и да није члан политичке странке), а предлаже се на начин утврђен статутом јавног предузећа.

У складу са чл. 39. – 44. Статута Јавног предузећа „Спортски и пословни центар Војводина“ Нови Сад, Изборна комисија Јавног предузећа „Спортски и пословни центар Војводина“ Нови Сад, именована Одлуком Надзорног одбора овог јавног предузећа, број: 26-4 од 4. јануара 2024. године, спровела је изборни поступак ради избора представника запослених у Надзорном одбору Јавног предузећа „Спортски и пословни центар Војводина“ Нови Сад. На сачињеној листи кандидата који испуњавају услове за именовање за члана Надзорног одбора Јавног предузећа

„Спортски и пословни центар Војводина“ Нови Сад из реда запослених, објављеној 28. јануара 2024. године, уврштени су Бранко Стојановић и Рајко Рајак. Дана 7. фебруара 2024. године Скупштини Града Новог Сада је, уз изборну документацију, достављена Одлука Изборне комисије Јавног предузећа „Спортски и пословни центар Војводина“ Нови Сад, број: 488 од 31. јануара 2024. године, којом се за члана Надзорног одбора из реда запослених предлаже Бранко Стојановић, као кандидат који је на изборима у овом јавном предузећу одржаним 30. јануара 2024. године добио највећи број гласова од броја запослених који су изашли на изборе.

Комисија за кадровска, административна и мандатно-имунитетна питања Скупштине Града Новог Сада је на 98. седници од 4. марта 2024. године, након разматрања наведене одлуке Изборне комисије и друге документације спроведеног изборног поступка за избор представника запослених у Надзорном одбору Јавног предузећа „Спортски и пословни центар Војводина“ Нови Сад, утврдила да Бранко Стојановић испуњава прописане услове за именовање у Надзорни одбор Јавног предузећа „Спортски и пословни центар Војводина“ Нови Сад, да је као представник запослених у овом јавном предузећу предложен на начин утврђен Статутом Јавног предузећа „Спортски и пословни центар Војводина“ Нови Сад и на основу изнетог утврдила Предлог решења о именовању члана Надзорног одбора Јавног предузећа „Спортски и пословни центар Војводина“ Нови Сад.

Сходно наведеном донето је Решење као у диспозитиву.

**УПУТСТВО О ПРАВНОМ СРЕДСТВУ:**

Против овог решења може се поднети тужба Вишем суду у Новом Саду у року од 30 дана од дана достављања решења.

Решење доставити:

1. Рајку Рајаку
2. Бранку Стојановићу

РЕПУБЛИКА СРБИЈА  
АУТОНОМНА ПОКРАЈИНА ВОЈВОДИНА  
ГРАД НОВИ САД  
СКУПШТИНА ГРАДА НОВОГ САДА  
Број: 022-1/2024-21-1  
5. март 2024. године  
НОВИ САД

*Председница*

**MSc Јелена Маринковић Радомировић, с.р.**

**164**

На основу члана 41. став 3. и члана 44а. став 2. тачка 1. Закона о култури („Службени гласник РС“, бр. 72/09, 13/16, 30/16 – испр, 6/20, 47/21, 78/21 и 76/23) и члана 39. тачка 50. Статута Града Новог Сада („Службени лист Града Новог Сада“, број 11/19), Скупштина Града Новог Сада на XLIX седници од 5. марта 2024. године доноси

**РЕШЕЊЕ**  
**О РАЗРЕШЕЊУ ЧЛАНА УПРАВНОГ ОДБОРА**  
**КУЛТУРНОГ ЦЕНТРА НОВОГ САДА,**  
**НОВИ САД**

I

АНА ПАНТИЋ БЕРНАД се разрешава дужности члана Управног одбора Културног центра Новог Сада, Нови Сад, пре истека мандата на лични захтев.

II

Ово решење објавити у „Службеном листу Града Новог Сада“.

РЕПУБЛИКА СРБИЈА  
АУТОНОМНА ПОКРАЈИНА ВОЈВОДИНА  
ГРАД НОВИ САД  
СКУПШТИНА ГРАДА НОВОГ САДА  
Број: 022-1/2024-22-I  
5. март 2024. године  
НОВИ САД

*Председница*

**MSc Јелена Маринковић Радомировић, с.р.**

**165**

На основу члана 41. став 3. и члана 42. ст. 5. и 6. Закона о култури („Службени гласник РС“, бр. 72/09, 13/16, 30/16 – испр, 6/20, 47/21, 78/21 и 76/23) и члана 39. тачка 50. Статута Града Новог Сада („Службени лист Града Новог Сада“, број 11/19), Скупштина Града Новог Сада на XLIX седници од 5. марта 2024. године доноси

**РЕШЕЊЕ  
О ИМЕНОВАЊУ ЧЛАНА УПРАВНОГ  
ОДБОРА КУЛТУРНОГ ЦЕНТРА НОВОГ  
САДА, НОВИ САД**

I

ЈОВАНА ЧЕГАР се именује за члана Управног одбора Културног центра Новог Сада, Нови Сад, по првом именувању.

II

Новоименованом члану Управног одбора Културног центра Новог Сада, Нови Сад из тачке I овог решења мандат траје до истека мандата Управног одбора Културног центра Новог Сада, Нови Сад.

III

Ово решење објавити у „Службеном листу Града Новог Сада“.

РЕПУБЛИКА СРБИЈА  
АУТОНОМНА ПОКРАЈИНА ВОЈВОДИНА  
ГРАД НОВИ САД  
СКУПШТИНА ГРАДА НОВОГ САДА  
Број: 022-1/2024-23-I  
5. март 2024. године  
НОВИ САД

*Председница*

**MSc Јелена Маринковић Радомировић, с.р.**

**166**

На основу члана 40. став 1. Статута Града Новог Сада („Службени лист Града Новог Сада“, број 11/19), Скупштина Града Новог Сада на XLIX седници од 5. марта 2024. године, доноси

**РЕШЕЊЕ  
О ПРЕСТАНКУ ДУЖНОСТИ ЧЛАНА САВЕТА  
ЗА БУЏЕТ И ФИНАНСИЈЕ**

I

СЛОБОДАНУ ТАСИЋУ престаје дужност члана Савета за буџет и финансије због престанка мандата одборника Скупштине Града Новог Сада.

II

Ово решење објавити у „Службеном листу Града Новог Сада“.

РЕПУБЛИКА СРБИЈА  
АУТОНОМНА ПОКРАЈИНА ВОЈВОДИНА  
ГРАД НОВИ САД  
СКУПШТИНА ГРАДА НОВОГ САДА  
Број: 022-1/2024-24-I  
5. март 2024. године  
НОВИ САД

*Председница*

**MSc Јелена Маринковић Радомировић, с.р.**

**167**

На основу члана 40. став 1. Статута Града Новог Сада („Службени лист Града Новог Сада“, број 11/19), Скупштина Града Новог Сада на XLIX седници од 5. марта 2024. године, доноси

**РЕШЕЊЕ  
О ПРЕСТАНКУ ДУЖНОСТИ ЧЛАНА САВЕТА  
ЗА КОМУНАЛНЕ ДЕЛАТНОСТИ**

I

СЛОБОДАНУ ТАСИЋУ престаје дужност члана Савета за комуналне делатности због престанка мандата одборника Скупштине Града Новог Сада.

II

Ово решење објавити у „Службеном листу Града Новог Сада“.

РЕПУБЛИКА СРБИЈА  
АУТОНОМНА ПОКРАЈИНА ВОЈВОДИНА  
ГРАД НОВИ САД  
СКУПШТИНА ГРАДА НОВОГ САДА  
Број: 022-1/2024-25-I  
5. март 2024. године  
НОВИ САД

*Председница*

**MSc Јелена Маринковић Радомировић, с.р.**

**168**

На основу члана 40. став 1. Статута Града Новог Сада („Службени лист Града Новог Сада“, број 11/19), Скупштина Града Новог Сада на XLIX седници од 5. марта 2024. године, доноси

## РЕШЕЊЕ О ИЗБОРУ ЧЛАНА САВЕТА ЗА БУЏЕТ И ФИНАНСИЈЕ

I

БОРО ЛИВЊАК се бира за члана Савета за буџет и финансије.

II

Ово решење објавити у „Службеном листу Града Новог Сада“.

РЕПУБЛИКА СРБИЈА  
АУТОНОМНА ПОКРАЈИНА ВОЈВОДИНА  
ГРАД НОВИ САД  
СКУПШТИНА ГРАДА НОВОГ САДА  
Број: 022-1/2024-26-I  
5. март 2024. године  
НОВИ САД

*Председница***MSc Јелена Маринковић Радомировић, с.р.**

**Јавно градско саобраћајно предузеће  
„Нови Сад“ Нови Сад**

**169**

На основу члана 6. став 4. Одлуке о јавном превозу путника на територији Града Новог Сада („Службени лист Града Новог Сада“, бр. 60/10, 28/14, 69/14 и 74/16, „Сл. гласник РС“, бр. 104/17 – одлука УС и „Службени лист Града Новог Сада“, бр. 29/18, 48/18, 27/19, 49/19, 61/19, 22/20, 24/21, 27/21 – испр, 58/21, 24/22 и 41/22), Градско веће Града Новог Сада на 134. седници одржаној 6. марта 2024. године, доноси

## РЕШЕЊЕ

I. **ДАЈЕ СЕ** сагласност на Програм обезбеђивања дела трошкова по пређеном километру Јавном градском саобраћајном предузећу „Нови Сад“, Нови Сад за 2024. годину – текуће субвенције, који је Надзорни одбор Јавног градског саобраћајног предузећа „Нови Сад“, Нови Сад донео на 49. седници одржаној 19. фебруара 2024. године.

II. Ово решење објавити у „Службеном листу Града Новог Сада“.

РЕПУБЛИКА СРБИЈА  
АУТОНОМНА ПОКРАЈИНА ВОЈВОДИНА  
ГРАД НОВИ САД  
ГРАДСКО ВЕЋЕ  
Број: 34-932/2024-II  
6. март 2024. године  
НОВИ САД

*Градonaчелник*  
**Милан Ђурић, с.р.**

**170**

На основу члана 6. став 3. Одлуке о јавном превозу путника на територији Града Новог Сада („Службени лист Града Новог Сада“, бр. 60/10, 28/14, 69/14 и 74/16, „Сл. гласник РС“, бр. 104/17 – одлука УС, и „Службени лист Града Новог Сада“, бр. 29/18, 48/18, 27/19, 49/19, 61/19, 22/20, 24/21, 27/21 – испр, 58/21, 24/22 и 41/22), Надзорни одбор Јавног градског саобраћајног предузећа „Нови Сад“ Нови Сад, на 49. редовној седници од 19.02.2024. године, доноси

## ПРОГРАМ ОБЕЗБЕЂИВАЊА ДЕЛА ТРОШКОВА ПО ПРЕЂЕНОМ КИЛОМЕТРУ ЈАВНОМ ГРАДСКОМ САОБРАЋАЈНОМ ПРЕДУЗЕЋУ „НОВИ САД“, НОВИ САД ЗА 2024. ГОДИНУ – ТЕКУЋЕ СУБВЕНЦИЈЕ

*Члан 1.*

Овим програмом утврђује се намена и динамика коришћења средстава планираних Програмом обезбеђивања дела трошкова по пређеном километру Јавном градском саобраћајном предузећу „Нови Сад“, Нови Сад за 2024. годину – текуће субвенције (у даљем тексту: Програм), ради обављања јавног превоза путника на територији Града Новог Сада према регистрованом и овереном реду вожње.

*Члан 2.*

За реализацију Програма планирана су средства у буџету Града Новог Сада за 2024. годину - текуће субвенције у износу од 1.381.000.000,00 динара.

*Члан 3.*

Носилац активности предвиђене Програмом је Јавно градско саобраћајно предузеће „Нови Сад“, Нови Сад (у даљем тексту: Предузеће).

*Члан 4.*

Планирани број пређених километара Предузећа у периоду од јануара до децембра 2024. године је 14.669.000 km, а укупни трошкови Предузећа по пређеном километру износе 381,57 динара.

Део трошкова по пређеном километру у износу од 94,14 динара пренеће се Предузећу у складу са динамиком утврђеном чланом 6. овог програма, највише до износа средстава утврђеног у члану 2. овог програма, а преостали део трошкова у износу од 287,43 динара Предузеће ће измирити из сопствених средстава.

*Члан 5.*

Захтев за пренос средстава из буџета Града Новог Сада за 2024. годину, уз приложу документацију, Предузеће доставља Градској управи за саобраћај и путеве (у даљем тексту: Градска управа) која врши надзор над спровођењем Програма.

Средства из става 1. овог члана преносиће се из буџета Града Новог Сада у складу са тромесечним плановима за извршење буџета.

*Члан 6.*

Утврђује се намена и динамика коришћења средстава из члана 2. овог програма на следећи начин:

Редни број	Намена средстава	Динамика коришћења средстава по месецима у 2024. години	Вредност у динарима
1.	За текуће трошкове Предузећа планиране Програмом пословања Јавног градског саобраћајног предузећа „Нови Сад“ Нови Сад за 2024. годину	Јануар	116.545.320,00
		Фебруар	105.436.800,00
		Март	122.570.280,00
		Април	106.754.760,00
		Мај	119.275.380,00
		Јун	114.097.680,00
		Јул	109.484.820,00
		Август	111.650.040,00
		Септембар	116.639.460,00
		Октобар	120.781.620,00
		Новембар	117.863.280,00
		Децембар	119.900.560,00
<b>УКУПНО:</b>			<b>1.381.000.000,00</b>

Изузетно на захтев Предузећа средства текућих субвенција из члана 2. овог програма могу се пренети и авансно, а Предузеће је дужно да иста правда достављањем месечних извештаја о пређеним километрима Градској управи.

*Члан 7.*

Предузеће подноси Градском већу Града Новог Сада годишњи извештај о реализацији Програма.

*Члан 8.*

Овај програм ступа на снагу даном доношења Решења Градског већа Града Новог Сада о давању сагласности на

овај програм и објавиће се у "Службеном листу Града Новог Сада".

ЈГСП „НОВИ САД“, НОВИ САД  
НАДЗОРНИ ОДБОР  
Број: 278/2024

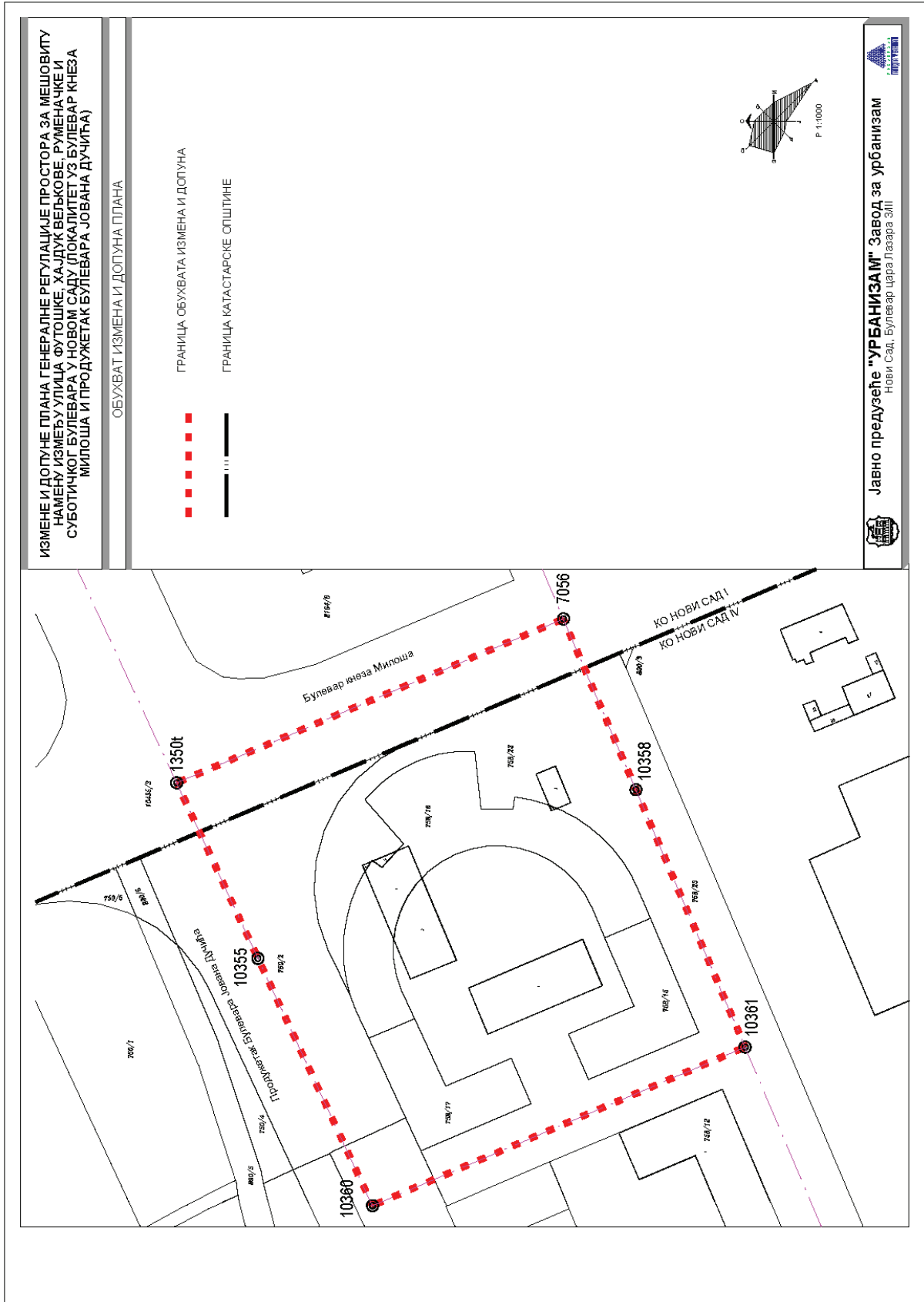
Датум: 19.02.2024. године  
НОВИ САД

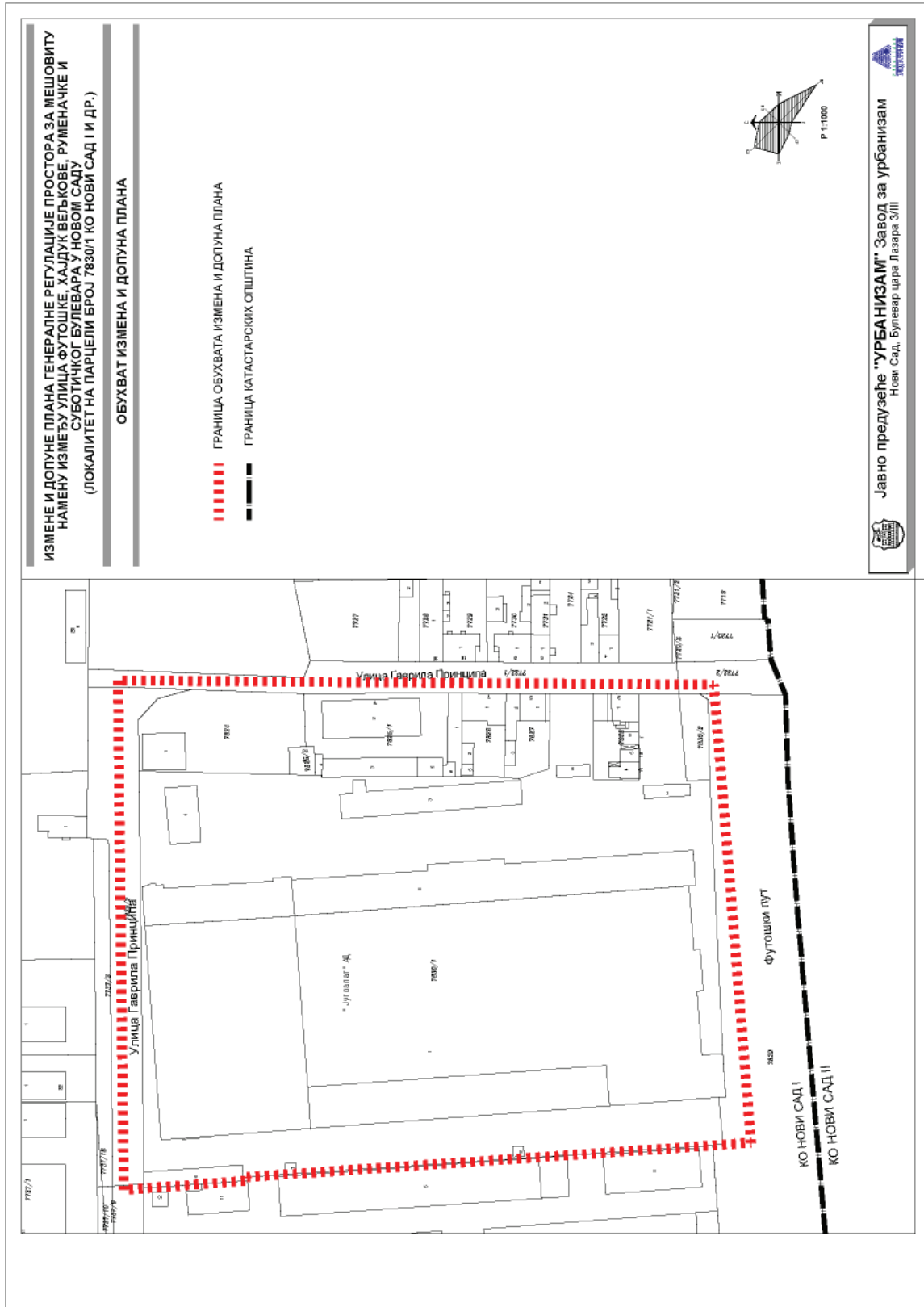
*Председник Надзорног одбора*

**Славен Мановић, дипл.инжењер саобраћаја, с.р.**

**ГРАФИЧКИ ПРОКАЗИ УЗ:**

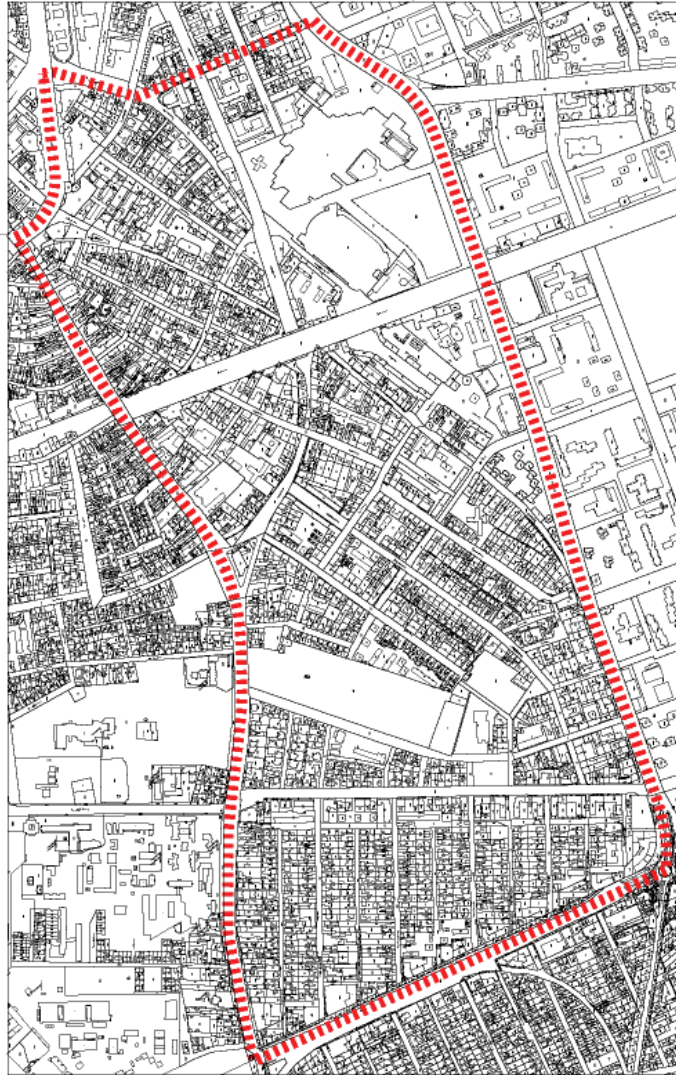
- **ОДЛУКУ О ИЗРАДИ ИЗМЕНА И ДОПУНА ПЛАНА ГЕНЕРАЛНЕ РЕГУЛАЦИЈЕ ПРОСТОРА ЗА МЕШОВИТУ НАМЕНУ ИЗМЕЂУ УЛИЦА ФУТОШКЕ, ХАЈДУК ВЕЉКОВЕ, РУМЕНАЧКЕ И СУБОТИЧКОГ БУЛЕВАРА У НОВОМ САДУ (ЛОКАЛИТЕТ УЗ БУЛЕВАР КНЕЗА МИЛОША И ПРОДУЖЕТАК БУЛЕВАРА ЈОВАНА ДУЧИЋА)**
- **ОДЛУКУ О ИЗРАДИ ИЗМЕНА И ДОПУНА ПЛАНА ГЕНЕРАЛНЕ РЕГУЛАЦИЈЕ ПРОСТОРА ЗА МЕШОВИТУ НАМЕНУ ИЗМЕЂУ УЛИЦА ФУТОШКЕ, ХАЈДУК ВЕЉКОВЕ, РУМЕНАЧКЕ И СУБОТИЧКОГ БУЛЕВАРА У НОВОМ САДУ (ЛОКАЛИТЕТ НА ПАРЦЕЛИ БРОЈ 7830/1 КО НОВИ САД I И ДР.)**
- **ОДЛУКУ О ИЗРАДИ ИЗМЕНА И ДОПУНА ПЛАНА ГЕНЕРАЛНЕ РЕГУЛАЦИЈЕ ПРОСТОРА ЗА МЕШОВИТУ НАМЕНУ ИЗМЕЂУ БУЛЕВАРА ЕВРОПЕ, БУЛЕВАРА ЦАРА ЛАЗАРА, УЛИЦА СТРАЖИЛОВСКЕ И ЖАРКА ЗРЕЊАНИНА, БУЛЕВАРА МИХАЈЛА ПУПИНА, УЛИЦА ЈЕВРЕЈСКЕ И ФУТОШКЕ У НОВОМ САДУ (УСКЛАЂИВАЊЕ ПРАВИЛА УРЕЂЕЊА И ГРАЂЕЊА СА ЗАХТЕВИМА ПРИСТУПАЧНОСТИ И ДР.)**
- **ОДЛУКУ О ИЗРАДИ ИЗМЕНА И ДОПУНА ПЛАНА ГЕНЕРАЛНЕ РЕГУЛАЦИЈЕ ПРОСТОРА У ЗАПАДНОМ ДЕЛУ ГРАДА НА ПОДРУЧЈУ ТЕЛЕПА У НОВОМ САДУ (ЛОКАЛИТЕТ ЗЕЛЕНЕ ПОВРШИНЕ ИЗМЕЂУ УЛИЦА СОМБОРСКЕ, ФУТОШКОГ ПУТА И БУЛЕВАРА ПАТРИЈАРХА ПАВЛА)**
- **ОДЛУКУ О ИЗРАДИ ПЛАНА ДЕТАЉНЕ РЕГУЛАЦИЈЕ КЛИСАНСКОГ ПУТА У НОВОМ САДУ**
- **ОДЛУКУ О ИЗРАДИ ИЗМЕНА И ДОПУНА ПЛАНА ДЕТАЉНЕ РЕГУЛАЦИЈЕ ДЕЛА ПРОСТОРА ЗА ПОСЛОВАЊЕ У КИСАЧУ (ЛОКАЛИТЕТ НА ПАРЦЕЛАМА БР. 1567/1, 1567/2 И 1567/3 КО КИСАЧ)**
- **ОДЛУКУ О ИЗРАДИ ИЗМЕНА И ДОПУНА ПЛАНА ДЕТАЉНЕ РЕГУЛАЦИЈЕ КИНЕСКЕ ЧЕТВРТИ СА ЧЕШКИМ МАГАЦИНОМ У НОВОМ САДУ (ЛОКАЛИТЕТ МЕМОРИЈАЛНОГ ЦЕНТРА ЖРТАВА РАЦИЈЕ)**



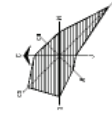


ИЗМЕНЕ И ДОПУНЕ ПЛАНА ГЕНЕРАЛНЕ РЕГУЛАЦИЈЕ ПРОСТОРА ЗА МЕШОВИТУ НАМЕНУ ИЗМЕЂУ БУЛЕВАРА ЦАРА ЛАЗАРА, УЛИЦА СТРАЖИЛОВСКЕ И ЖАРКА ЗРЕЊАНИНА, БУЛЕВАРА МИХАИЛА ПУЛИНА, УЛИЦА ЈЕВРЕЈСКЕ И ФУГОШКЕ У НОВОМ САДУ (УСКЛАЂИВАЊЕ ПРАВИЛА УРЕЂЕЊА И ГРАЂЕЊА СА ЗАХТЕВИМА ПРИСТУПАЧНОСТИ И ДР.)

### ОБУХВАТ ОДЛУКЕ О ИЗМЕНАМА И ДОПУНАМА ПЛАНА



ГРАНИЦА ОБУХВАТА ОДЛУКЕ О ИЗМЕНАМА И ДОПУНАМА ПЛАНА ГЕНЕРАЛНЕ РЕГУЛАЦИЈЕ



Р-1:10000



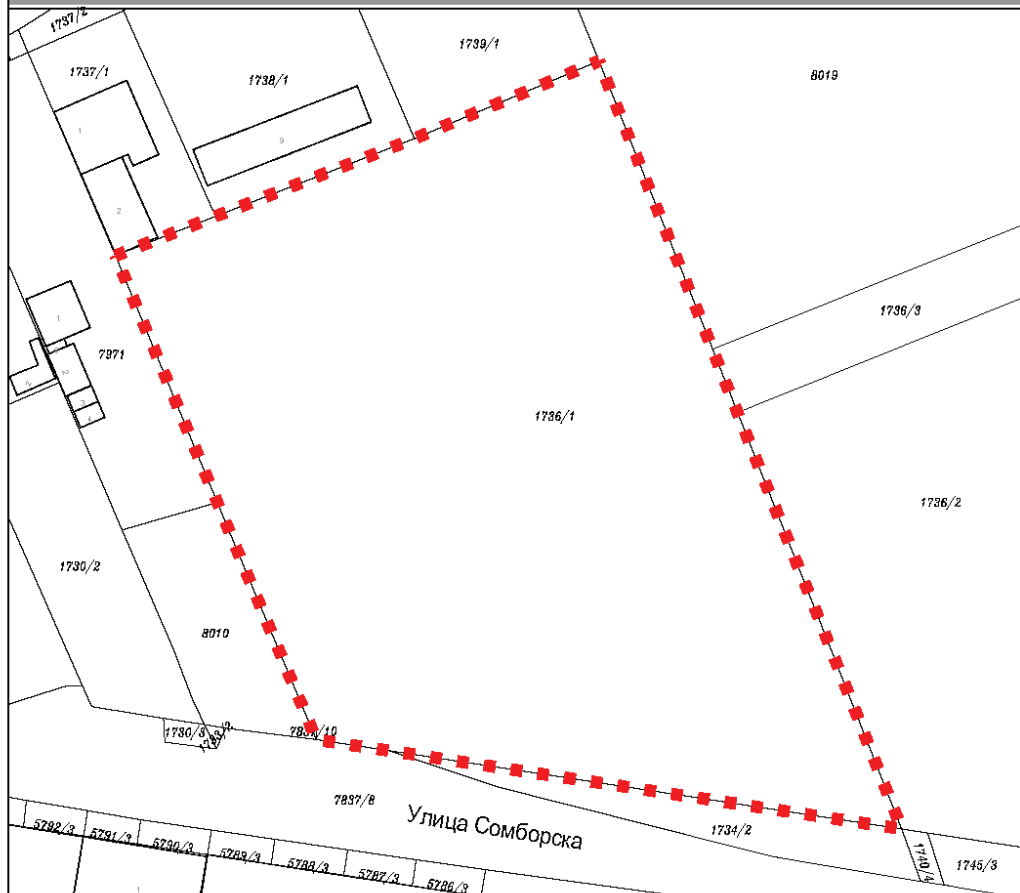
Јавно предузеће "УРБАНИЗАМ" Завод за урбанизам  
Нови Сад, Булевар цра Лазара 3/III



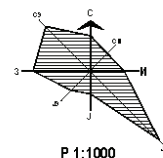


**ИЗМЕНЕ И ДОПУНЕ ПЛАНА ГЕНЕРАЛНЕ РЕГУЛАЦИЈЕ ПРОСТОРА  
У ЗАПАДНОМ ДЕЛУ ГРАДА НА ПОДРУЧЈУ ТЕЛЕПА У НОВОМ САДУ**  
(локалитет зелене површине између Улица Сомборске,  
Футошког пута и Булевар патријарха Павла)

**ОБУХВАТ ОДЛУКЕ О ИЗМЕНАМА И ДОПУНАМА ПЛАНА**

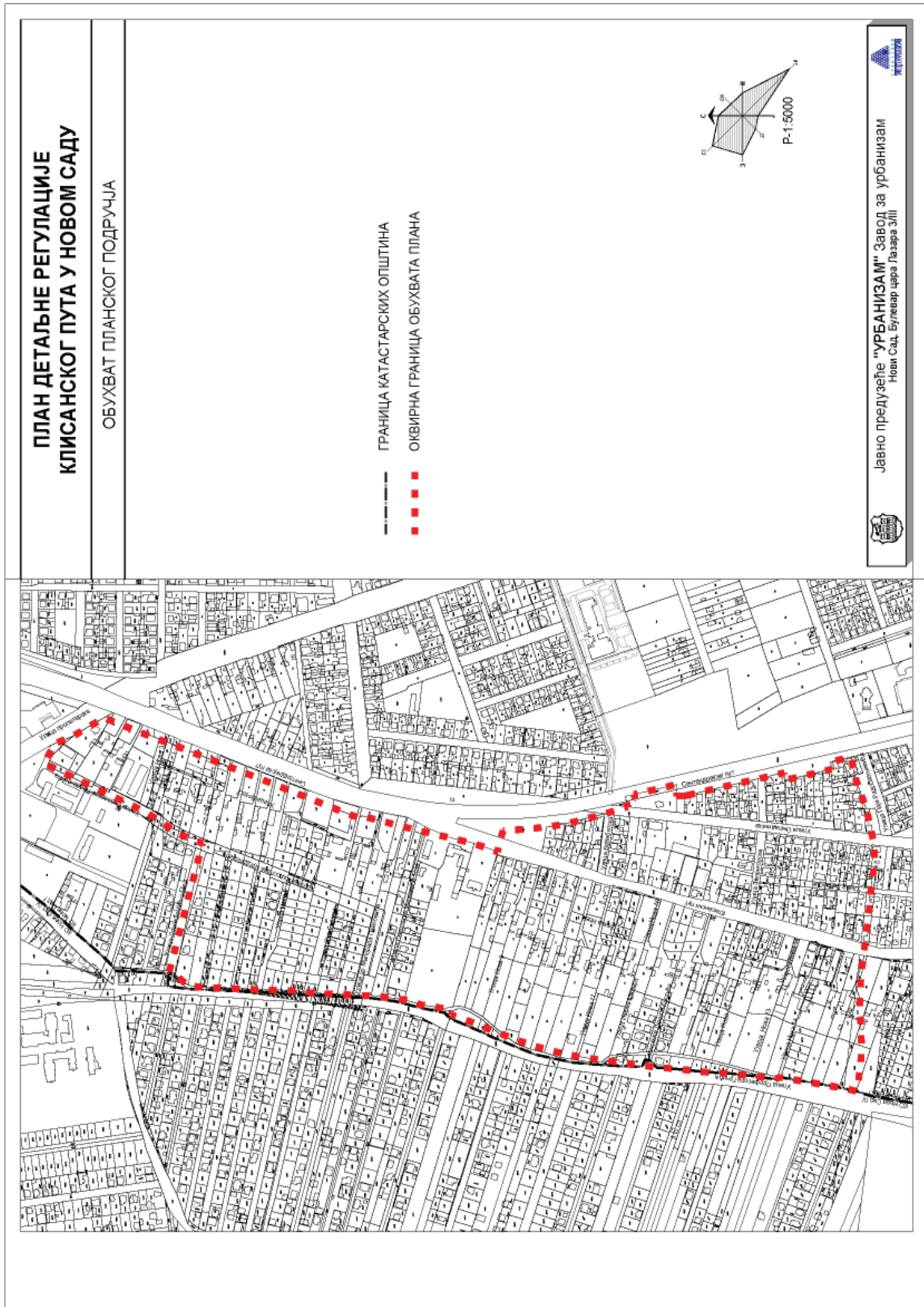


■■■■ ГРАНИЦА ОБУХВАТА ОДЛУКЕ О ИЗМЕНАМА И ДОПУНАМА ПЛАНА



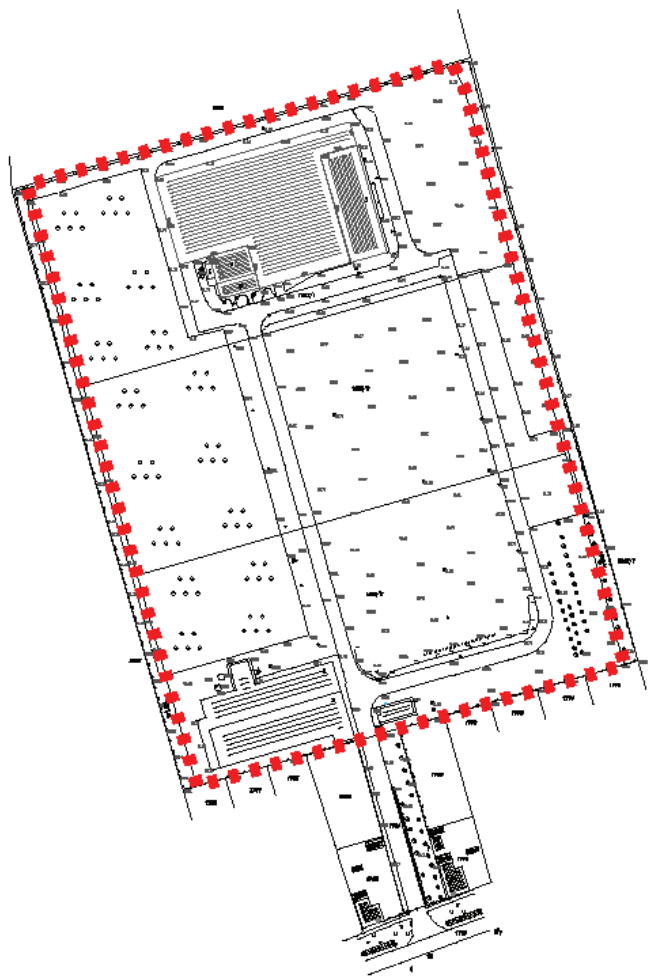
Јавно предузеће "УРБАНИЗАМ" Завод за урбанизам  
Нови Сад, Булевар цара Лазара 3/III



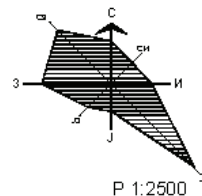


**ИЗМЕНЕ И ДОПУНЕ ПЛАНА ДЕТАЉНЕ РЕГУЛАЦИЈЕ ДЕЛА ПРОСТОРА  
ЗА ПОСЛОВАЊЕ У КИСАЧУ  
(локалитет на парцелама бр. 1567/1, 1567/2 и 1567/3 КО Кисач)**

**ОБУХВАТ ИЗМЕНА И ДОПУНА ПЛАНА ДЕТАЉНЕ РЕГУЛАЦИЈЕ**

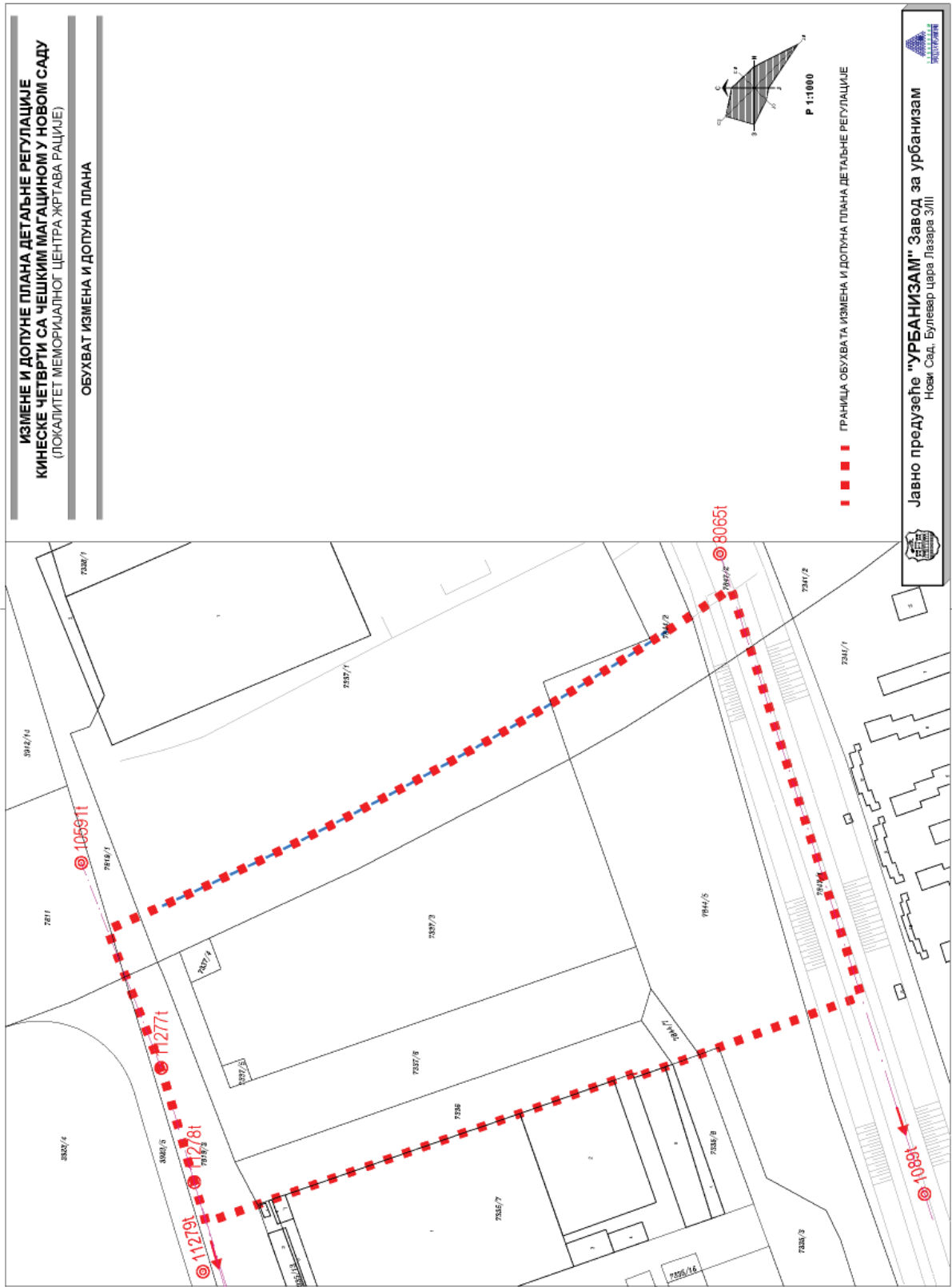


■■■■■■ ГРАНИЦА ОБУХВАТА ИЗМЕНА И ДОПУНА ПЛАНА ДЕТАЉНЕ РЕГУЛАЦИЈЕ



Јавно предузеће "УРБАНИЗАМ" Завод за урбанизам  
Нови Сад, Булевар цара Лазара 3/III





# САДРЖАЈ

Рег. бр.	Предмет	Страна	Рег. бр.	Предмет	Страна
<b>ГРАД НОВИ САД</b>					
<b>Скупштина</b>					
145	Одлука о изради измена и допуна Плана генералне регулације простора за мешовиту намену између улица Футошке, Хајдук Вељкове, Руменачке и Суботичког булевара у Новом Саду (локалитет уз Булевар кнеза Милоша и продужетак Булевара Јована Дучића)	<b>343</b>	152	Одлука о Програму инвестиционих активности набавке и постављања контејнера за примарну сепарацију отпада на територији Града Новог Сада за 2024. годину Јавног комуналног предузећа „Чистоћа“ Нови Сад	<b>359</b>
146	Одлука о изради измена и допуна Плана генералне регулације простора за мешовиту намену између улица Футошке, Хајдук Вељкове, Руменачке и Суботичког булевара у Новом Саду (локалитет на парцели број 7830/1 КО Нови Сад I и др.)	<b>345</b>	153	Програм подршке за спровођење пољопривредне политике и политике руралног развоја за Град Нови Сад за 2024. годину	<b>360</b>
147	Одлука о изради измена и допуна Плана генералне регулације простора за мешовиту намену између Булевара Европе, Булевара цара Лазара, улица Стражиловске и Жарка Зрењанина, Булевара Михајла Пупина, улица Јеврејске и Футошке у Новом Саду (усклађивање правила уређења и грађења са захтевима приступачности и др.)	<b>348</b>	154	Решење о прибављању непокретности у јавну својину Града Новог Сада непосредном погодбом путем размене непокретности између Града Новог Сада и инвеститора „ДВА“ ДОО НОВИ САД	<b>377</b>
148	Одлука о изради измена и допуна Плана генералне регулације простора у западном делу града на подручју Телепа у Новом Саду (локалитет зелене површине између улица Сомборске, Футошког пута и Булевара патријарха Павла)	<b>350</b>	155	Решење о давању на коришћење непокретности у јавној својини Града Новог Сада Основној школи „Вељко Петровић“ Бегеч	<b>378</b>
149	Одлука о изради плана детаљне регулације Клисанског пута у Новом Саду	<b>352</b>	156	Решење о престанку функције директора Јавног предузећа „Спортски и пословни центар Војводина“ Нови Сад	<b>379</b>
150	Одлука о изради измена и допуна Плана детаљне регулације дела простора за пословање у Кисачу (локалитет на парцелама бр. 1567/1, 1567/2 и 1567/3 КО Кисач)	<b>355</b>	157	Решење о именовану вршиоца дужности директора Јавног предузећа „Спортски и пословни центар Војводина“ Нови Сад	<b>379</b>
151	Одлука о изради измена и допуна Плана детаљне регулације Кинеске четврти са Чешким магацином у Новом Саду (локалитет меморијалног центра жртава рације)	<b>357</b>	158	Решење о именовану директора Јавног комуналног предузећа за одржавање стамбених и пословних простора „Стан“ Нови Сад	<b>380</b>
			159	Решење о разрешењу и именовану чланова Школског одбора Електротехничке школе „Михајло Пупин“, Нови Сад	<b>381</b>
			160	Решење о престанку дужности и избору председника Комисије за родну равноправност	<b>382</b>
			161	Решење о престанку дужности и избору члана Савета за комуналне делатности	<b>382</b>
			162	Решење о престанку дужности члана Надзорног одбора Јавног предузећа „Спортски и пословни центар Војводина“ Нови Сад	<b>382</b>
			163	Решење о именовану члана Надзорног одбора Јавног предузећа „Спортски и пословни центар Војводина“ Нови Сад	<b>382</b>

Рег. бр.	Предмет	Страна	Рег. бр.	Предмет	Страна
164	Решење о разрешењу члана Управног одбора Културног центра Новог Сада, Нови Сад	<b>383</b>	<b>Јавно градско саобраћајно предузеће „Нови Сад“ Нови Сад</b>		
165	Решење о именовану члана Управног одбора Културног центра Новог Сада, Нови Сад	<b>384</b>	169	Решење о давању сагласности на Програм обезбеђивања дела трошкова по пређеном километру Јавном градском саобраћајном предузећу „Нови Сад“, Нови Сад за 2024. годину - текуће субвенције	<b>385</b>
166	Решење о престанку дужности члана Савета за буџет и финансије	<b>384</b>	170	Програм обезбеђивања дела трошкова по пређеном километру Јавном градском саобраћајном предузећу „Нови Сад“, Нови Сад за 2024. годину – текуће субвенције	<b>385</b>
167	Решење о престанку дужности члана Савета за комуналне делатности	<b>384</b>			
168	Решење о избору члана Савета за буџет и финансије	<b>385</b>			

Издавач: Град Нови Сад, Градска управа за прописе Града Новог Сада. Одговорни уредник: Мирјана Василић.  
 Уредништво: Градска управа за прописе Града Новог Сада,  
 21000 Нови Сад, Жарка Зрењанина 2, Телефон: 021/451-726.  
 Годишња претплата: 3.500,00 динара. Уплатни рачун број: 840-742341843-24;  
 По моделу 97 са позивом на број 20-511, Министарство финансија - Управа за трезор, Филијала Нови Сад.  
 Прималац: Приходи градских органа управе  
 Сврха плаћања: За „Службени лист Града Новог Сада“.  
 Рачунарска обрада и штампа:  
 Служба за заједничке послове Града Новог Сада, Жарка Зрењанина 2, 21000 Нови Сад, телефон: 021/4882-700