

РЕПУБЛИКА СРБИЈА
АУТОНОМНА ПОКРАЈИНА ВОЈВОДИНА
ГРАД НОВИ САД
ГРАДСКО ВЕЋЕ
Број: 35-125/2024-II
Дана: 11. априла 2024. године
НОВИ САД

**ПРЕДСЕДНИЦИ
СКУПШТИНЕ ГРАДА НОВОГ САДА**

На основу члана 142. Пословника Скупштине Града Новог Сада, упућује Вам се Предлог одлуке о изради плана генералне регулације простора испод Моста слободе уз комплекс Фудбалског клуба „Кабел“ у Новом Саду, са Образложењем и Закључком Градског већа Града Новог Сада, број: 35-125/2024-II од 11. априла 2024. године, с молбом да се Предлог одлуке о изради плана генералне регулације простора испод Моста слободе уз комплекс Фудбалског клуба „Кабел“ у Новом Саду, уврсти у дневни ред седнице Скупштине Града Новог Сада и да Скупштина донесе Одлуку у предложеном тексту.

РЕПУБЛИКА СРБИЈА
АУТОНОМНА ПОКРАЈИНА ВОЈВОДИНА
ГРАД НОВИ САД
ГРАДСКО ВЕЋЕ
Број: 35-125/2024-II
Дана: 11. априла 2024. године
НОВИ САД

ГРАДОНАЧЕЛНИК
М. Ђурић
Милан Ђурић

На основу члана 67. тачка 1. Статута Града Новог Сада ("Службени лист Града Новог Сада", број 11/19), поводом разматрања Нацрта одлуке о изради плана генералне регулације простора испод Моста слободе уз комплекс Фудбалског клуба „Кабел“ у Новом Саду Градско веће Града Новог Сада на 146. седници одржаној 11. априла 2024. године, доноси

ЗАКЉУЧАК

I. Утврђује се Предлог одлуке о изради плана генералне регулације простора испод Моста слободе уз комплекс Фудбалског клуба „Кабел“ у Новом Саду.

II. У складу са одредбом члана 142. Пословника Скупштине Града Новог Сада доставља се председници Скупштине Града Новог Сада Предлог одлуке о изради плана генералне регулације простора испод Моста слободе уз комплекс Фудбалског клуба „Кабел“ у Новом Саду и предлаже Скупштини Града Новог Сада да донесе ову одлуку у предложеном тексту.

III. За представника предлагача на седници Скупштине Града Новог Сада и њених радних тела, одређује се Милован Амићић, члан Градског већа Града Новог Сада, а за повереника Дејан Михајловић, в.д. начелника Градске управе за урбанизам и грађевинске послове.

РЕПУБЛИКА СРБИЈА
АУТОНОМНА ПОКРАЈИНА ВОЈВОДИНА
ГРАД НОВИ САД
ГРАДСКО ВЕЋЕ
Број: 35-125/2024-II
Дана: 11. априла 2024. године
НОВИ САД



РЕПУБЛИКА СРБИЈА
АУТОНОМНА ПОКРАЈИНА ВОЈВОДИНА
ГРАД НОВИ САД
ГРАДСКА УПРАВА ЗА ПРОПИСЕ
Број: XVI-012-01/2024-119
4. март 2024. године
НОВИ САД

ГРАДСКО ВЕЋЕ
ГРАДА НОВОГ САДА

ПРЕДМЕТ: Мишљење на Нацрт одлуке о изради плана генералне регулације простора испод Моста слободе уз комплекс Фудбалског клуба „Кабел“ у Новом Саду

Градска управа за прописе размотрила је Нацрт одлуке о изради плана генералне регулације простора испод Моста слободе уз комплекс Фудбалског клуба „Кабел“ у Новом Саду.

Градска управа за прописе нема примедбе на Нацрт одлуке.



ВД НАЧЕЛНИЦЕ

Даница Матовић

Даница Матовић

НАЦРТ

На основу члана 46. став 1. Закона о планирању и изградњи („Службени гласник Републике Србије“, бр. 72/09, 81/09 – исправка, 64/10 – УС, 24/11, 121/12, 42/13 – УС, 50/13 – УС, 98/13 – УС, 132/14, 145/14, 83/18, 31/19, 37/19 – др. закон, 9/20, 52/21 и 62/23) и члана 39. тачка 7. Статута Града Новог Сада („Службени лист Града Новог Сада“, број 11/19), Скупштина Града Новог Сада на _____ седници _____ године, доноси

ОДЛУКУ

**о изради плана генералне регулације
простора испод Моста слободе уз комплекс Фудбалског клуба „Кабел“ у Новом Саду**

Члан 1.

На основу ове одлуке израдиће се план генералне регулације простора испод Моста слободе уз комплекс Фудбалског клуба „Кабел“ у Новом Саду (у даљем тексту: План).

Члан 2.

Грађевинско подручје које ће се обухватити Планом налази се у Катастарској општини Нови Сад II, унутар описане оквирне границе.

За почетну тачку описа оквирне границе Плана утврђена је осовинска тачка 10591t на осовини Булевара деспота Стефана. Од ове тачке, граница скреће у правцу истока, прати осовину Булевара деспота Стефана до пресека са продуженим правцем источне регулационе линије Булевара ослобођења. Даље, граница скреће у правцу југа, прати претходно описани правац и источну регулациону линију Булевара ослобођења и њеним продуженим правцем долази до осовине Сунчаног кеја. Од ове тачке, граница скреће у правцу запада, прати осовину Сунчаног кеја до пресека са продуженим правцем западне регулационе линије паркинга испод Моста слободе. Даље, граница скреће у правцу севера, прати претходно описан правац и западну регулациону линију паркинга испод Моста слободе и њеним продуженим правцем долази до осовине Булевара деспота Стефана. Даље, граница скреће у правцу истока и долази до почетне тачке описа оквирне границе Плана.

Планом ће се обухватити око 0,96 ha.

Члан 3.

Услови и смернице за уређење и грађење обухваћеног подручја дефинисани су Генералним урбанистичким планом града Новог Сада до 2030. године („Службени лист Града Новог Сада“, број 33/22) (у даљем тексту: Генерални урбанистички план), којим је обухваћени простор намењен за саобраћајне површине.

Члан 4.

Циљ израде Плана је утврђивање правила уређења и правила грађења, у складу са правилима усмеравајућег карактера која су дата Генералним урбанистичким планом. Обухваћени простор ће бити намењен саобраћајним површинама.

Члан 5.

Концептуални оквир планирања одређен је Генералним урбанистичким планом.

Члан 6.

Рок за израду Плана је месец дана од дана ступања на снагу ове одлуке.

Члан 7.

Средства за израду Плана обезбеђена су програмом уређивања грађевинског земљишта.

Члан 8.

План ће изградити Јавно предузеће „Урбанизам“ Завод за урбанизам Нови Сад.

Члан 9.

Саставни део ове одлуке су Решење о изради стратешке процене утицаја плана генералне регулације простора испод Моста слободе уз комплекс Фудбалског клуба „Кабел“ у Новом Саду на животну средину, и графички приказ обухвата планског подручја.

Члан 10.

Студију заштите непокретног културног добра, сагласно Мишљењу Завода за заштиту споменика културе Града Новог Сада број 72-5/2024 од 9. фебруара 2024. године, није потребно израђивати.

Члан 11.

Рани јавни увид обавиће се након доношења ове одлуке, излагањем материјала којим се представља концептуални оквир уређења простора, у приземљу пословне зграде Јавног предузећа „Урбанизам“ Завод за урбанизам Нови Сад, Булевар цара Лазара број 3, у просторијама Месне заједнице „Лиман III“, Улица Народног фронта број 46, Нови Сад,

путем интернет странице Скупштине Града Новог Сада <https://skupstina.novisad.rs/rani-javni-uvvid/> и интернет странице Града Новог Сада <http://www.novisad.rs/lat/gradska-uprava-za-urbanizam-i-gradjevinske-poslove-0>.

Јавни увид обавиће се излагањем Нацрта плана генералне регулације простора испод Моста слободе уз комплекс Фудбалског клуба „Кабел“ у Новом Саду у приземљу пословне зграде Јавног предузећа „Урбанизам“ Завод за урбанизам Нови Сад, Булевар цара Лазара број 3, у просторијама Месне заједнице „Лиман III“, Улица Народног фронта број 46, Нови Сад, и путем интернет странице Скупштине Града Новог Сада <https://skupstina.novisad.rs/javni-uvvid/> и интернет странице Града Новог Сада <http://www.novisad.rs/lat/gradska-uprava-za-urbanizam-i-gradjevinske-poslove-0>.

Члан 12.

Ова одлука ступа на снагу осмог дана од дана објављивања у „Службеном листу Града Новог Сада“.

Образложење

Законом о планирању и изградњи („Службени гласник Републике Србије“, бр. 72/09, 81/09 – исправка, 64/10 – УС, 24/11, 121/12, 42/13 – УС, 50/13 – УС, 98/13 – УС, 132/14, 145/14, 83/18, 31/19, 37/19 – др. закон, 9/20, 52/21 и 62/23) прописано је да се плански документ израђује на основу одлуке о изради планског документа коју доноси орган надлежан за његово доношење, по претходно прибављеном мишљењу комисије за планове.

Статутом Града Новог Сада („Службени лист Града Новог Сада“, број 11/19) утврђено је да урбанистичке планове доноси Скупштина Града Новог Сада.

Одлука о изради планског документа садржи: назив документа, оквирне границе обухвата планског документа, рок израде, начин финансирања, место и начин излагања плана на јавни увид и на јавни увид, обавезу израде или неприступање изради стратешке процене утицаја на животну средину, податак о потреби израде Студије заштите непокретног културног добра, услове и смернице планских докумената вишег реда и развојних стратегија, принципе планирања, коришћења, уређења и заштите простора, визије и циљеве планирања, концептуални оквир планирања, коришћења, уређења и заштите планског подручја са структуром основних намена простора и коришћења земљишта.

Овлашћење за доношење одлуке и њена садржина утврђени су чланом 46. Закона о планирању и изградњи и чланом 39. тачка 7. Статута Града Новог Сада.

Подручје које ће се обухватити планом генералне регулације простора испод Моста слободе уз комплекс Фудбалског клуба „Кабел“ у Новом Саду налази се испод Моста слободе у делу северно од Булевара деспота Стефана и јужно од Дунавског пасипа, у Катастарској општини Нови Сад II, површине 0,96 ха.

Услови и смернице за уређење и грађење обухваћеног подручја дефинисани су Генералним урбанистичким планом града Новог Сада до 2030. године („Службени лист Града Новог Сада“, број 33/22), којим је обухваћени простор намењен за саобраћајне површине и површине заштитног зеленила.

Простор који ће се обухватити Планом је тренутно неуређена површина, у функцији јавног паркинга и приступне саобраћајнице која води до улаза купалишта „Штранд“.

Саобраћајни приступ је са Булевара деспота Стефана.

Простор ће се наменити за јавни паркинг-простор уз меморијални центар жртава рације и јавно зеленило.

Изградњом планираних садржаја парковске површине са спомен обележјем, овај део града биће надограђен још једном уређеном целином која ће употпунити и обогатити ближе и шире окружење простором за окупљање.

Циљ израде Плана је утврђивање правила уређења и правила грађења, у складу са правилима усмеравајућег карактера која су дата Генералним урбанистичким планом града Новог Сада до 2030. године.

Обухваћени простор ће бити намењен саобраћајним површинама.

За израду Плана прибавиће се посебни услови од органа, организација и јавних предузећа овлашћених да утврђују посебне услове за заштиту и уређење простора.

Законом о стратешкој процени утицаја на животну средину („Службени гласник Републике Србије“, бр. 135/04 и 88/10) прописано је да се за планове и програме у области просторног и урбанистичког планирања врши стратешка процена.


Одлуку о изради стратешке процене или неприступању изради стратешке процене доноси орган надлежан за припрему плана, по претходно прибављеном мишљењу органа надлежног за послове заштите животне средине и других заинтересованих органа и организација.

Решење о изради стратешке процене или неприступању изради стратешке процене је саставни део одлуке о припреми плана и објављује се.

Наведене одредбе садржане су у чл. 5. и 9. Закона о стратешкој процени утицаја на животну средину.

Градска управа за урбанизам и грађевинске послове донела је Решење о изради стратешке процене утицаја плана генералне регулације простора испод Моста слободе уз комплекс Фудбалског клуба „Кабел“ у Новом Саду на животну средину, број V-35-125/24 од 1. марта 2024. године.

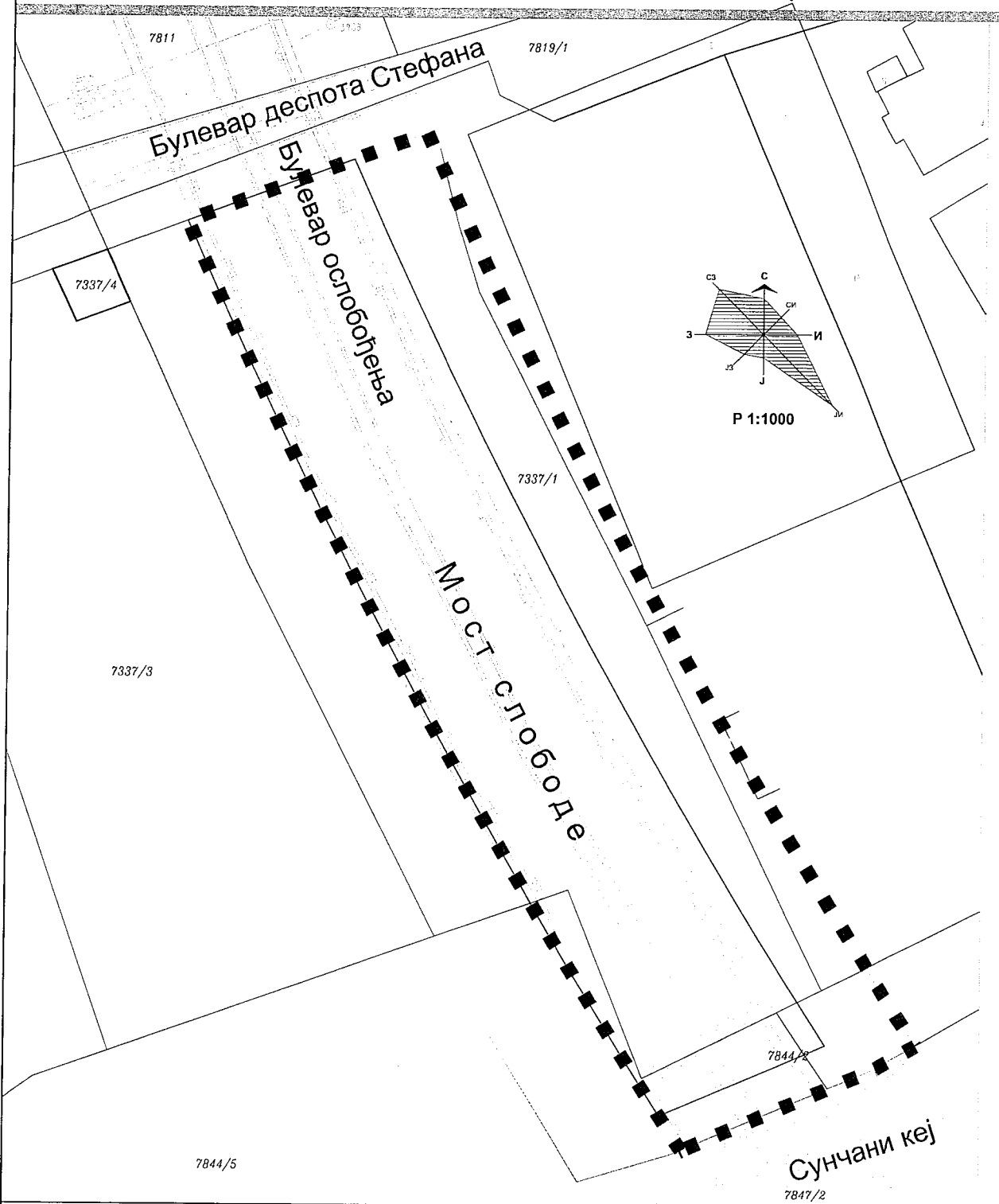
Студију заштите непокретног културног добра, сагласно Мишљењу Завода за заштиту споменика културе Града Новог Сада број 72-5/2024 од 9. фебруара 2024. године, није потребно израђивати.



В. Д. НАЧЕЛНИКА
Дејан Михајловић

ПЛАН ГЕНЕРАЛНЕ РЕГУЛАЦИЈЕ ПРОСТОРА ИСПОД МОСТА СЛОБОДЕ УЗ КОМПЛЕКС ФУДБАЛСКОГ КЛУБА "КАБЕЛ" У НОВОМ САДУ

ОБУХВАТ ПЛАНА ГЕНЕРАЛНЕ РЕГУЛАЦИЈЕ



■ ■ ■ ■ ГРАНИЦА ОБУХВАТА ПЛАНА ГЕНЕРАЛНЕ РЕГУЛАЦИЈЕ



Јавно предузеће "УРБАНИЗАМ" Завод за урбанизам
Нови Сад, Булевар цара Лазара 3/III



ЗАВОД ЗА ЗАШТИТУ СПОМЕНИКА
КУЛТУРЕ ГРАДА НОВОГ САДА
БУЛЕВАР МИХАИЛА ПУШИНА 22/1, НОВИ САД
ТЕЛ: 021/557 060, 557 061
zzzskgns@mts.rs www.zzskgns.rs



БРОЈ: 72/5-2024
ВАШ БРОЈ: 269/24
9. ФЕБРУАР 2024.
КМ

Јавно предузеће	Завод за урбанизам
"УРБАНИЗАМ"	
НОВИ САД, Булевар цара Лазара 3/III	
ДАТУМ	09. 02. 2024
Орг. јед.	Број
	269/24

ЈП „УРБАНИЗАМ“
ЗАВОД ЗА УРБАНИЗАМ НОВИ САД
БУЛЕВАР ЦАРА ЛАЗАРА 3/III
НОВИ САД

ПРЕДМЕТ: Мишљење о потреби израде Студије заштите за израду
Плана генералне регулације простора испод моста Слободе уз
комплекс Фудбалског клуба „Кабел“ у Новом Саду

Поводом захтева бр. 72/1-2024 од 7. фебруара 2024. године којим се тражи мишљење о потреби израде Студије заштите за израду Плана генералне регулације простора испод моста Слободе уз комплексе Фудбалског клуба „Кабел“ у Новом Саду, а сходно Члану 46, став 2, тачка 11 и става 7 истог члана, а у вези са Чланом 2, став 1, алинеја 78 Закона о планирању и изградњи („Сл. гласник РС“, бр. 72/2009, 81/2009, 64/2010 – Одлука УС РС, 24/2011, 121/2012, 42/2013 – Одлука УС РС, 50/2013 – Одлука УС РС, 98/2013 – Одлука УС РС, 132/2014, 145/2014, 83/2018, 31/2019, 37/2019 – др. Закон, 9/2020, 52/2021, 62/2023), Завод за заштиту споменика културе Града Новог Сада доставља следеће

МИШЉЕЊЕ

За израду Плана генералне регулације простора испод моста Слободе уз комплексе Фудбалског клуба „Кабел“ у Новом Саду није потребна израда Студије заштите.

Податке о условима чувања, одржавања и коришћења културних добара и добара која уживају претходну заштиту са утврђеним мерама заштите, а за потребе предметног плана, у складу са чланом 107, став 1 и 2 Закона о културним добрима („Сл. гласник РС“, бр. 71/94, 52/11-др закон, и 99/11-др закон, 6/20- др закон, 35/21-др. закон и 129/21-др закон), Завод за заштиту споменика културе Града Новог Сада ће доставити носиоцу поступка израде планског документа према Чл. 47б Закона о планирању и изградњи.

Доставити:

1. Наслову
2. Архиви
3. Документацији

Директор

др Симиша ЈОКИЋ

Градска управа за урбанизам и грађевинске послове, на основу члана 9. став 1. Закона о стратешкој процени утицаја на животну средину ("Службени гласник РС", бр. 135/04 и 88/10) и Одлуке о одређивању врсте планских докумената за које се израђује стратешка процена утицаја на животну средину ("Службени лист Града Новог Сада" број 48/09), а по прибављеном Мишљењу Градске управе за заштиту животне средине, број VI-501-1/2024-65 од 14.2.2024. године, доноси

РЕШЕЊЕ

О ИЗРАДИ СТРАТЕШКЕ ПРОЦЕНЕ УТИЦАЈА ПЛАНА ГЕНЕРАЛНЕ РЕГУЛАЦИЈЕ ПРОСТОРА ИСПОД МОСТА СЛОБОДЕ УЗ КОМПЛЕКС ФУДБАЛСКОГ КЛУБА „КАБЕЛ“ У НОВОМ САДУ НА ЖИВОТНУ СРЕДИНУ

1. Приступа се изради стратешке процене утицаја плана генералне регулације простора испод Моста слободе уз комплекс Фудбалског клуба „Кабел“ у Новом Саду на животну средину.

2. Стратешком проценом утврдиће се утицај планираног решења на животну средину у циљу утврђивања смерница за заштиту животне средине, којима ће се обезбедити заштита животне средине и унапређење одрживог развоја сагледавањем свих негативних промена у просторно - функционалној организацији.

3. У оквиру стратешке процене утицаја плана на животну средину разматраће се постојеће стање животне средине на простору обухваћеним планом, значај и карактеристике плана, карактеристике утицаја планираних садржаја на животну средину и друга питања и проблеми заштите животне средине у складу са критеријумима за одређивање могућих значајних утицаја на животну средину, узимајући у обзир планиране намене објеката и намену површина на овом подручју.

Подручје које ће се обухватити планом генералне регулације простора испод Моста слободе уз комплекс Фудбалског клуба „Кабел“ у Новом Саду налази се испод Моста слободе у делу северно од булевара Деспота Стефана и јужно од Дунавског насипа, у Катастарској општини Нови Сад II, површине 0,96 ha.

Услови и смернице за уређење и грађење обухваћеног подручја дефинисани су Генералним урбанистичким планом града Новог Сада до 2030. године („Службени лист Града Новог Сада“, број 33/22), којим је обухваћени простор намењен за саобраћајне површине и површине заштитног зеленила.

Простор који је обухваћен Планом је тренутно неуређена површина, у функцији јавног паркинга и приступне саобраћајнице која води до улаза купалишта Шtrand.

Саобраћајни приступ је са Булевара деспота Стефана.

Простор ће се наменити за јавни паркинг простор уз меморијални центар жртва рације и јавно зеленило.

Изградњом планираних садржаја парковске површине са спомен обележјем, овај део града биће надограђен још једном уређеном целином која ће употпунити и обогатити ближе и шире окружење простором за окупљање.

Циљ израде и доношења Плана је утврђивање правила уређења и грађења, у складу са правилима усмеравајућег карактера која су дата Генералним урбанистичким планом.

Утврдиће се правила коришћења, уређења, грађења и заштите простора, а на основу смерница утврђених плановима вишег реда, урбанистичке документације, теренских истраживања, услова и програма јавних комуналних предузећа и осталих институција, анализа и студија рађених за потребе планске документације, као и усклађивање са захтевима и потребама нових корисника овог простора.

Ово се нарочито односи на простор између Моста слободе и Кинеске четврти где се јавила потреба за изградњу Меморијалног центра па самим тим је неопходно сагледати и преиспитати поменути простор како би се добила једна функционална целина.

На основу анализе, идентификације и еколошке валоризације обухваћеног простора, утврдиће се постојећи и могући утицаји релевантни за квалитет животне средине.

У оквиру стратешке процене утицаја плана на животну средину разматраће се следећа питања везана за заштиту животне средине:

- значај плана за заштиту животне средине и одрживи развој;
- основни проблеми заштите животне средине на простору плана, и могућности утицаја плана на делове животне средине, природног и урбаног окружења;
- степен утицаја плана на друге планове на различитим хијерархијским нивоима.

4. Извештај о стратешкој процени утицаја плана на животну средину садржаће следеће:

- полазне основе стратешке процене у оквиру којих ће се утврдити постојеће стање квалитета чинилаца животне средине,
- опште и посебне циљеве стратешке процене и избор индикатора,
- процену могућих утицаја са описом мера предвиђених за смањење негативних утицаја,
- смернице за израду процена утицаја пројеката на животну средину,
- програм праћења стања животне средине у току спровођења плана,
- приказ начина одлучивања и начина на који су питања животне средине укључена у план, опис разлога одлучујућих за предложени садржај плана са аспекта разматраних варијантних решења,
- закључке до којих се дошло током израде извештаја о стратешкој процени.


5. Извештај о стратешкој процени израдиће Јавно предузеће "Урбанизам" Завод за урбанизам Нови Сад, које ће дефинисати методологију и састав стручног тима за израду извештаја о стратешкој процени.

Носилац израде извештаја о стратешкој процени дужан је да исти изради у року од 60 дана од дана доношења овог решења.

6. У току израде извештаја о стратешкој процени прибавиће се подаци, мишљења и извршиће се консултације са свим надлежним и заинтересованим органима и организацијама, који располажу подацима или имају неки интерес који се односи на заштиту животне средине. Извештај о стратешкој процени утицаја на животну средину биће изложен на јавни увид заједно са Нацртом плана.

7. Ово решење објавити у "Службеном листу Града Новог Сада".

РЕПУБЛИКА СРБИЈА
АУТОНОМНА ПОКРАЈИНА ВОЈВОДИНА
ГРАД НОВИ САД
ГРАДСКА УПРАВА ЗА УРБАНИЗАМ
И ГРАЂЕВИНСКЕ ПОСЛОВЕ
Број : V-35-125/24
Дана : 1.3.2024. године
Н О В И С А Д



Комисија за планове Скупштине Града Новог Сада, на 76. седници одржаној 12.02.2024. године, поводом разматрања текста и графичког приказа припремљеног за Нацрт одлуке о изради плана генералне регулације простора испод моста Слободе уз комплекс Фудбалског клуба „Кабел“ у Новом Саду, даје следеће

МИШЉЕЊЕ

Комисија за планове констатује да је текст припремљен за Нацрт одлуке о изради плана генералне регулације простора испод моста Слободе уз комплекс Фудбалског клуба „Кабел“ у Новом Саду сачињен у складу са одредбама Закона о планирању и изградњи („Службени гласник Републике Србије“, бр.72/09, 81/09 – исправка, 64/10 –УС, 24/11, 121/12, 42/13 –УС, 50/13 – УС, 98/13 УС, 132/14, 145/14, 83/18, 31/19, 37/19 – др.закон, 09/20, 52/21 и 62/23), уз потребне корекције.

Комисија за планове сматра да је потребно проширити обухват измена и допуна Плана.

Комисија за планове сматра да је потребно преформулисати члан 4 Нацрта одлуке и део Образложења у погледу циљева израде одлуке о изради Плана. Потребно је навести да су циљеви израде дефинисање правила уређења и грађења за реализацију планираних садржаја (навести садржаје који се планирају).

У члану 6 потребно је навести само Програм уређивања грађевинског земљишта (без године и броја Службеног листа Града Новог Сада).

Комисија за планове сматра да се коригован Нацрт одлуке о изради плана генералне регулације простора испод моста Слободе уз комплекс Фудбалског клуба „Кабел“ у Новом Саду, после усклађивања са мишљењем Градске управе за прописе може, путем надлежног органа, доставити Скупштини Града Новог Сада ради доношења.


Мишљење доставити :

- Градској управи за урбанизам и грађевинске послове
- ЈП "Урбанизам" Завод за урбанизам Нови Сад
- Градској управи за грађевинско земљиште и инвестиције
- Члану Градског већа за управу, прописе и урбанизам

РЕПУБЛИКА СРБИЈА
АУТОНОМНА ПОКРАЈИНА ВОЈВОДИНА
ГРАД НОВИ САД
СКУПШТИНА ГРАДА НОВОГ САДА
КОМИСИЈА ЗА ПЛАНОВЕ
Број: V-35-125/24
Дана: 12.02.2024. године
Н О В И С А Д

ЗАМЕНИК ПРЕДСЕДНИКА КОМИСИЈЕ

Зоран Вукадиновић, дипл.инж.саоб.



РЕПУБЛИКА СРБИЈА
АУТОНОМНА ПОКРАЈИНА ВОЈВОДИНА
ГРАД НОВИ САД
ГРАДСКА УПРАВА ЗА ЗАШТИТУ ЖИВОТНЕ СРЕДИНЕ
Број: VI-501-1/2024-65
Датум: 14. фебруар 2024. године
Нови Сад


ГРАДСКА УПРАВА ЗА УРБАНИЗАМ
И ГРАЂЕВИНСКЕ ПОСЛОВЕ
НОВИ САД

Вежа: Ваш број V-35-125/24 од 14. фебруара 2024. године

ПРЕДМЕТ: Мишљење на Предлог решења о изради стратешке процене утицаја плана генералне регулације простора испод моста Слободе уз комплекс Фудбалског клуба „Кабел“ у Новом Саду на животну средину и услови за обезбеђење мера заштите животне средине

Градска управа за заштиту животне средине размотрила је Предлог решења о изради стратешке процене утицаја плана генералне регулације простора испод моста Слободе уз комплекс Фудбалског клуба „Кабел“ у Новом Саду на животну средину и нема примедби на предлог одлуке да се израђује стратешка процена утицаја на животну средину.

У погледу услова за обезбеђење мера заштите животне средине у складу са чланом 34. став 2. Закона о заштити животне средине ("Службени гласник Републике Србије", бр. 135/04, 36/09, 36/09 – др. закон, 72/09 – др. закон, 43/11 – одлука УС, 14/16, 76/18, 95/18-др.закон и 95/18-др.закон), поред поштовања утврђених законских оквира и услова које су дале надлежне стручне организације, мера утврђених стратешком проценом утицаја Генералног урбанистичког плана града Новог Сада до 2030. године и стратешком проценом утицаја Просторног Плана Града Новог Сада, Градска управа за заштиту животне средине нема додатних услова, нарочито имајући у виду да ће, кроз израду стратешке процене утицаја на животну средину, бити сагледано стање и дефинисани услови и мере заштите животне средине у границама предметног плана.



в.д. НАЧЕЛНИКА
мр Драгица Бранковић