



# СЛУЖБЕНИ ЛИСТ ГРАДА НОВОГ САДА

Година XLIII - Број 37

НОВИ САД, 30. јун 2024.

примерак 1.650,00 динара

## ГРАД НОВИ САД

### Скупштина

#### 555

На основу члана 60. Закона о пољопривредном земљишту („Сл. гласник РС“, бр. 62/06, 65/08 - др. закон, 41/09, 112/15, 80/17 и 95/18-др.закон), и члана 39. тачка 63. Статута Града Новог Сада („Службени лист Града Новог Сада“, број 11/19), а уз сагласност Министарства пољопривреде, шумарства и водопривреде Републике Србије број: 001524649 2024 14874 000 000 000 001, дана 25.04.2024. године. године, Скупштина Града Новог Сада, на LI седници одржаној дана 28. јуна 2024. године, донела је

### ГОДИШЊИ ПРОГРАМ ЗАШТИТЕ, УРЕЂЕЊА И КОРИШЋЕЊА ПОЉОПРИВРЕДНОГ ЗЕМЉИШТА НА ТЕРИТОРИЈИ ГРАДА НОВОГ САДА ЗА 2024. ГОДИНУ

Овим програмом даје се преглед површина пољопривредног земљишта по катастарским општинама, класама и културама, анализа стања заштите и уређења пољопривредног земљишта, утврђује Програм радова на заштити и уређењу пољопривредног земљишта и План коришћења пољопривредног земљишта у својини Републике Србије.

#### У В О Д

#### ПОЉОПРИВРЕДНО ЗЕМЉИШТЕ ГРАДА НОВОГ САДА 2024. ГОДИНЕ

Град Нови Сад (у даљем тексту: Град) се налази у средишњем делу Војводине и има изузетно повољан географски положај. Територија Града, математичко-географски заузима по Гриничу положај источне координате од 19°10' до 20°6' источне географске дужине и 45°10', до 45°6', северне географске ширине.

Град Нови Сад је центар Јужнобачког округа и највећи је носилац привредних, саобраћајних, образовних, политичких, културних и других функција, као и административно-политички центар региона Војводине.

Географски положај Града може се посматрати с два аспекта и то: у погледу повезаности са другим градовима и крајевима и повезаности са локалним насељима која гравитирају ка њему као приградска насеља.

Подручје Града обухвата 16 приградских насеља и заузима површину од 702,7 km<sup>2</sup>, док уже подручје Града Новог Сада са Петроварадином и Сремском Каменицом заузима површину од 129,4 km<sup>2</sup>, а грађевински рејон обухвата површину од 106,2 km<sup>2</sup>.

Према последњем попису становништва од 2022. године, у Граду, заједно са приградским насељима живи 368.967 становника, док урбани део Града (са Петроварадином и Сремском Каменицом) има 260.438 становника. Просечна густина насељености је прилично висока, око 525 становника по km<sup>2</sup>, што значи да становништво уопштено посматрајући, све више мигрира ка већим градовима, односно у административно-привредне центре, па тако и према Новом Саду, као другом по величини граду у Србији, одмах после Београда.

Рељеф подручја Града, подразумевајући Град са својом приградском околином, има претежне одлике Панонске низије.

Сам Град лежи на обалама међународне реке Дунав, између 1.252 km и 1.262 km речног тока и налази се у срцу Аутономне Покрајине Војводине.

Са леве стране Дунава распростира се равничарски део Бачке, а са десне стране простира се брдовити крај Срема, распрострањен на обронцима панонске планине Фрушке горе, нарочито познате по националном парку природе. Надморска висина је од 72 m до 80 m са бачке стране, а од 250 m до 350 m са сремске стране. Равничарска река Дунав са својим широким коритом, нарочито у пределу Града, има огромне природне лепоте, меандрирајући, правећи речне аде и велике пешчане и лесне заравни, чинећи Граду са околином изузетан и специфично повољан географски положај.

Вештачка мрежа канала Дунав-Тиса-Дунав одлично се уклапа у природне хидрографске особине реке Дунав, богате огромном количином воде, а Мали бачки канал, уливајући се са леве стране, доприноси још већим лепотама овог крајолика.

Геолошко-педолошке особине подручја Града одређује нарочито алувијална тераса, или алувијална равна која се протеже јужном Бачком, а у новосадском подручју од Бегеча до источне периферије Новог Сада. По геолошком саставу ово тло чине најстарије стене из палеозоика и делом млађе стене, настале у холоцену. Отуда, на бачкој равничарској низијској страни заступљени су геоморфо-

лошки облици: инундациона раван, алувијална тераса и јужна бачка лесна тераса. На сремској страни простире се инундациона раван Дунава, Фрушкогорска лесна зараван са терасама и брдовито-планински део Фрушке горе.

Клима Града одликује се основним карактеристикама умерено континенталне и континенталне климе са сва четири годишња доба: пролеће, лето, јесен и зима. Од ветрова који дувају на овом подручју најзаступљенија је кошава која углавном дува с јесени и зиме, доносећи хладно време које приликом вејавице ствара наносе снега и може да траје од три до седам дана.

Средња максимална температура ваздуха током године износи 12,26 °C, средња минимална температура 7,97 °C, а просечна температура ваздуха у Граду 10,12 °C. Број дана са падавинама је 114, што је у просеку 512,6 mm падавина годишње на подручју Града.

Шумски фонд и биљни и животињски свет најбоље се може сагледати кроз ковиљско-петроварадински рит као специјални резерват природе на територији Града и Војводине, а простире се у оквиру неколико општина: Нови Сад, Сремски Карловци, Инђија и Тител. Овај природни резерват је ритски комплекс дуж реке Дунав и простире се на 5.234,45 хектара, а како је природно добро од изузетног значаја, сврстан је у прву категорију заштите.

Ковиљско-петроварадински рит, припадајући делом подручју Града, протеже се у југоисточној Бачкој, делимично у Срему на алувијалној равни, а делом лесној заравни и то од 1.231 km до 1.250 km речног тока, са леве стране и од 1.245 km до 1.251 km са десне стране реке Дунав, покрај насеља Ковиљ и Петроварадин.

Природне шуме резервата чине: врба (бела и бадемаста), топола и јасен. На овом ритском подручју, највећи део чак 55,6% резервата, захватају плантаже тополе, које су под заштитом. Такође су заступљене и угрожене врсте биљака као што су бели и жути локвањ, плава линцура, водени орашак, четворолисна детелина, мочварни кађун и друго.

### **Стање пољопривредног земљишта на територији Града Новог Сада**

Пољопривредно земљиште на којем се у највећој мери гаје ратарске и повртарске културе, последњих година показује тенденцију погоршања. Досадашња истраживања су показала да постоји не мали проценат површина на којима је уочена кисела, односно слабо кисела реакција земљишта. Насупрот томе, велики проценат површина припада класи земљишта са слабо алкалном реакцијом што указује на потребу примене физиолошки киселих ђубрива која током дуже примене смањују рН вредност земљишта.

Садржај хумуса је на око 35% површина у класи слабо хумусних земљишта (са садржајем хумуса између 1% и 3% хумуса), док је на великом проценту површина, садржај хумуса мањи од 1%. Неадекватно и недовољно уношење органских ђубрива, условило је смањење садржаја хумуса на обрадивим површинама. Повезивањем биљне и сточарске производње омогућила би се боља и јефтинија употреба органских ђубрива. Самим тим би се одржавала плодност земљишта са аспекта исхране биљака, али и са аспекта очувања и побољшања својстава земљишта. Поред стајњака, заоравањем жетвених остатака, сламе, кукурузо-

вине и сличног, утицало би се на повећање плодности земљишта.

Анализе садржаја лакоприступачног фосфора показале су да близу 50% површина има оптималну обезбеђеност овим елементом. Нажалост, на близу 40% површина садржај фосфора је испод 15mg/100g земљишта, што захтева уношење овог елемента путем минералних ђубрива. На близу 3% површина, садржај лакоприступачног фосфора је испод 15mg/100g земљишта, што захтева мелиоративну поправку земљишта, односно фосфатизацију. Насупрот томе на око 4% површина садржај лакоприступачног фосфора је врло висок до штетан, између 50 и 100mg/100g земљишта, што се одражава неповољно како на биљке, тако и на земљиште.

У погледу обезбеђености лакоприступачним калијумом, близу 50% површина има високу обезбеђеност, која је често на граници или близу штетног садржаја. Мали број површина (3%) има врло висок до штетан садржај овог елемента (50 до 100mg/100g земљишта). Оптималну обезбеђеност има 45,50% површина.

У складу са принципима контроле плодности земљишта, на земљиштима сиромашним у лакоприступачном фосфору и калијуму, препоручује се примена повећаног уноса ђубрива на бази ових елемената, док на земљиштима са штетним садржајем, препоручује се изостанак ђубрења фосфорним и калијумовим ђубривима у наредне 2-3 године.

На основу анализа остатака пестицида у испитиваним узорцима, може се закључити да су у земљишту из околине Новог Сада присутне ниске количине пестицида, те да су оне испод максимално дозвољених концентрација.

У циљу остварења што квалитетнијих пољопривредних производа, неопходна је континуирана контрола плодности пољопривредног земљишта, уз стручна упутства и препоруке за правилно ђубрење. Из тог разлога је потребно изводити сталну обуку произвођача континуираним предавањима, саветовањима и осталим облицима присуства науке директно у производњи.

На подручју Града Новог Сада укупно пољопривредно земљиште заузима површину од 55.647 ha, док обрадиво пољопривредно земљиште на територији Града у односу на укупно пољопривредно земљиште покрива површину од око 90 %.

На територији Града полустационарним системима за наводњавање покривена је површина од око 12 000 ha, односно око 23% обрадивог пољопривредног земљишта.

### **Производња пољопривредних производа**

Захваљујући умерено континенталној клими и веома повољним природним условима, на територији Града заступљена је разноврсна пољопривредна производња, која се одвија на обрадивој површини пољопривредног земљишта од 46.500 ha, што је око 75% укупне територије коју покрива Град. Производња житарица обухвата око 84% површине, на око 4% заступљено је поврће, на око 3 % воће, док је под осталим усевима око 9% површине.

Органска производња се одвија на укупно око 55,88 ha.

Број активних регистрованих пољопривредних газдинстава у 2023. години је 8103. У државној својини Републике Србије на подручју Града налази се 4.666 ha од чега се у закуп даје приближно 2.000,00 ha.

На подручју Града су у 2023. години засејане површине под ратарским културама, индустријским и крмним биљем на око 42.528 ha, од чега су најзаступљенији: кукуруз на 15.983 ha, са оствареним приносом од 110.280 t, пшеница на 6.285 ha са приносом 32,053 t и јечам на 295 ha, са приносом 1.681 t, односно индустријско и крмно биље са највећим учешћем соје на површини од 17.889 ha и оствареним приносом од 39.355 t. Шећерна репа са оствареним приносом од 62.928 t, на површини од 912 ha, заузима значајно место у производњи индустријског биља.

Повртарске културе покривају 2.310 ha, од којих су најзначајније површине под купусом, паприком, мрквом и кромпиром. Највећи остварени принос забележен је у производњи купуса од 32.500 t и мркве са 19.780 t.

Футошки купус као пољопривредни производ је брендираним сертификатом географског порекла, а 30% производње се извози у земље региона.

Повољни климатски и други фактори веома погодују подизању вишегодишњих засада воћа и винове лозе, нарочито на сремској страни градског подручја.

У структури укупне воћарске производње доминира гајење појединих важнијих воћарских култура са вишегодишњим засадима јабуке, крушке, шљиве, брескве, вишње, трешње, лешника и кајсије. Укупне површине под воћарским засадима покривају 1.120 ha. Од укупно оствареног приноса у 2023. години, значајно место заузима производња јабука са 19.950 t, шљива са 585 t и вишња са 2400 t.

Такође, врло повољни климатски услови, нарочито на обронцима Фрушке горе, утичу на раст површина на којима се подиже и гаји винова лоза. Вишегодишњи засади винове лозе простиру се на 275 ha, са одабраним квалитетним сортиментом винских и стоних сорти. Укупна површина под воћем и виновом лозом износи 1.395 ha.

Постоје добри услови за развој сточарства на подручју Града, имајући у виду расположивост ливада и обрадивих површина за производњу крмног биља и неопходне сточне хране, те и добре услове за коришћење и изградњу објеката за смештај стоке, као и нових начина пласмана финалних сточарских производа.

У структури сточарске производње најразвијеније је говедарство, свињарство, овчарство, козарство, коњарство, живинарство и пчеларство.

Према последњим подацима за 2023. годину, на подручју Града регистровано је 934 фарми за модеран узгој и смештај стоке, од којих су 132 за тов и узгој говеда, 199 за узгој свиња, 119 за узгој коза и оваца и 106 живинарске фарме, 34 фарме коња и магараца.

Због великог значаја који имају на заштиту и повећање приноса у пољопривредној производњи, улагања у системе за наводњавање и одводњавање и противградну мрежу, представљају једну од примарних развојних мера у пољопривреди.

**табела 1. Преглед површина пољопривредног земљишта по катастарским општинама и културама**

Р.бр.	КО	обрадиво					обрадиво Total	остало			остало Total	Укупно:
		1	2	3	4	5		7	8	9		
		ЊИВА	ВРТ	ВОЋЊАК	ВИНОГРАД	ЛИВАДА		ПАШЊАК	РИБЊАЦИ, ТРСТИЦИ И МОЧВАРЕ	ОСТАЛО ЗЕМЉИШТЕ		
1	Бегеч	159,494	0	0	0	0	159,494	77,0203	100,9203	33,9168	211,8574	371,3514
2	Ченеј	828,4216	0	3,8609	0	1,4737	833,7562	0,3305	0	1,4812	1,8117	835,5679
3	Кисач	17,865	0	0,0865	0,0302	0	17,9817	7,2463	3,4067	6,5527	17,2057	35,1874
4	Нови Сад 1	33,9824	0	0	0	0	33,9824	6,8958	0	2,2066	9,1024	43,0848
5	Нови Сад 2	1,3225	0	0	0	1,8349	3,1574	0	0	0	0	3,1574
6	Нови Сад 3	655,5436	0	53,8986	0	0,7965	710,2387	79,4281	119,3929	0,8479	199,6689	909,9076
7	Нови Сад 4	99,0208	0	1,0085	0	3,539	103,5683	34,3464	9,4449	0,346	44,1373	147,7056
8	Руменка	24,9787	0	0	0	0	24,9787	0,0073	0	32,3822	32,3895	57,3682
9	Футог	118,9807	0	0	0,1424	49,8629	168,986	193,7418	48,999	0,0225	242,7633	411,7493
10	Степановићево	120,8841	0	0	0	0	120,8841	8,7048	0	0	8,7048	129,5889
11	Вегерник	15,1982	0	0,1772	0	0,645	16,0204	132,2107	3,8097	0,0659	136,0863	152,1067
12	Лединци	12,0619	0	0,0357	0,8694	7,7089	20,6759	29,8241	12,7546	4,8305	47,4092	68,0851
13	Сремска Каменица	9,0189	0,3499	2,8096	28,4298	0,6347	41,2429	6,8943	0	0,0328	6,9271	48,17
14	Будисава	6,2782	0	0	0	0	6,2782	20,3089	0	1,1865	21,4954	27,7736
15	Ковил	69,1458	0	0,8545	0	0	70,0003	102,8309	93,8795	0,8173	197,5277	267,528
16	Каћ	331,0349	0	0	0	0	331,0349	64,4198	31,2533	87,8061	183,4792	514,5141
17	Буковац	25,038	0	0,0957	1,5631	0,3098	27,0066	117,9983	0	0,3266	118,3249	145,3315
18	Петроварадин	13,0458	0	5,1275	7,6674	12,1755	38,0162	22,9423	61,5709	7,2417	91,7549	129,7711
Укупно:		2541,3151	0,3499	67,9547	38,7023	78,9809	2727,3029	905,1506	485,4318	180,0633	1570,6457	4297,9486



		Приватна	0	0	0	0	0	0	0	0	0	0	0
	Нови Сад 3 Total		<b>655,5436</b>	<b>0</b>	<b>53,8986</b>	<b>0</b>	<b>0,7965</b>	<b>710,2387</b>	<b>79,4281</b>	<b>119,3929</b>	<b>0,8479</b>	<b>199,6689</b>	<b>909,9076</b>
7	Нови Сад 4	Државна РС	81,0011	0	0,7033	0	3,496	<b>85,2004</b>	12,8026	9,4449	0,346	<b>22,5935</b>	<b>107,7939</b>
		Државна Србија и Црна Гора	0	0	0	0	0	0	0	0	0	0	0
		Други облици	0	0	0	0	0	0	0	0	0	0	0
		Друштвена	0	0	0	0	0	0	0	0	0	0	0
		Задружна	0	0	0	0	0	0	0	0	0	0	0
		Јавна својина	18,0197	0	0,3052	0	0,043	<b>18,3679</b>	21,5438	0	0	<b>21,5438</b>	<b>39,9117</b>
		Мешовита	0	0	0	0	0	0	0	0	0	0	0
		Приватна	0	0	0	0	0	0	0	0	0	0	0
	Нови Сад 4 Total		<b>99,0208</b>	<b>0</b>	<b>1,0085</b>	<b>0</b>	<b>3,539</b>	<b>103,5683</b>	<b>34,3464</b>	<b>9,4449</b>	<b>0,346</b>	<b>44,1373</b>	<b>147,7056</b>
8	Руменка	Државна РС	15,9318	0	0	0	0	<b>15,9318</b>	0	0	32,3822	<b>32,3822</b>	<b>48,314</b>
		Државна Србија и Црна Гора	0	0	0	0	0	0	0	0	0	0	0
		Други облици	0	0	0	0	0	0	0	0	0	0	0
		Друштвена	0	0	0	0	0	0	0	0	0	0	0
		Задружна	0	0	0	0	0	0	0	0	0	0	0
		Јавна својина	9,0469	0	0	0	0	<b>9,0469</b>	0,0073	0	0	<b>0,0073</b>	<b>9,0542</b>
		Мешовита	0	0	0	0	0	0	0	0	0	0	0
		Приватна	0	0	0	0	0	0	0	0	0	0	0
	Руменка Total		<b>24,9787</b>	<b>0</b>	<b>0</b>	<b>0</b>	<b>0</b>	<b>24,9787</b>	<b>0,0073</b>	<b>0</b>	<b>32,3822</b>	<b>32,3895</b>	<b>57,3682</b>
9	Футог	Државна РС	98,5701	0	0	0	49,8629	<b>148,433</b>	174,8392	44,6781	0,0225	<b>219,5398</b>	<b>367,9728</b>
		Државна Србија и Црна Гора	0	0	0	0	0	0	0	0	0	0	0
		Други облици	0	0	0	0	0	0	0	0	0	0	0
		Друштвена	0	0	0	0	0	0	0	0	0	0	0
		Задружна	0	0	0	0	0	0	0	0	0	0	0
		Јавна својина	20,4106	0	0	0,1424	0	<b>20,553</b>	18,9026	4,3209	0	<b>23,2235</b>	<b>43,7765</b>
		Мешовита	0	0	0	0	0	0	0	0	0	0	0
		Приватна	0	0	0	0	0	0	0	0	0	0	0
	Футог Total		<b>118,9807</b>	<b>0</b>	<b>0</b>	<b>0,1424</b>	<b>49,8629</b>	<b>168,986</b>	<b>193,7418</b>	<b>48,999</b>	<b>0,0225</b>	<b>242,7633</b>	<b>411,7493</b>
10	Степановићево	Државна РС	100,2088	0	0	0	0	<b>100,2088</b>	4,1899	0	0	<b>4,1899</b>	<b>104,3987</b>
		Државна Србија и Црна Гора	0	0	0	0	0	0	0	0	0	0	0
		Други облици	0	0	0	0	0	0	0	0	0	0	0
		Друштвена	0	0	0	0	0	0	0	0	0	0	0
		Задружна	0	0	0	0	0	0	0	0	0	0	0
		Јавна својина	20,6753	0	0	0	0	<b>20,6753</b>	4,5149	0	0	<b>4,5149</b>	<b>25,1902</b>
		Мешовита	0	0	0	0	0	0	0	0	0	0	0
		Приватна	0	0	0	0	0	0	0	0	0	0	0
	Степановићево Total		<b>120,8841</b>	<b>0</b>	<b>0</b>	<b>0</b>	<b>0</b>	<b>120,8841</b>	<b>8,7048</b>	<b>0</b>	<b>0</b>	<b>8,7048</b>	<b>129,5889</b>
11	Ветерник	Државна РС	11,0511	0	0	0	0	<b>11,0511</b>	129,6507	3,7832	0,0659	<b>133,4998</b>	<b>144,5509</b>
		Државна Србија и Црна Гора	0	0	0	0	0	0	0	0	0	0	0
		Други облици	0	0	0	0	0	0	0	0	0	0	0
		Друштвена	0	0	0	0	0	0	0	0	0	0	0
		Задружна	0	0	0	0	0	0	0	0	0	0	0
		Јавна својина	4,1471	0	0,1772	0	0,645	<b>4,9693</b>	2,56	0,0265	0	<b>2,5865</b>	<b>7,5558</b>
		Мешовита	0	0	0	0	0	0	0	0	0	0	0
		Приватна	0	0	0	0	0	0	0	0	0	0	0
	Ветерник Total		<b>15,1982</b>	<b>0</b>	<b>0,1772</b>	<b>0</b>	<b>0,645</b>	<b>16,0204</b>	<b>132,2107</b>	<b>3,8097</b>	<b>0,0659</b>	<b>136,0863</b>	<b>152,1067</b>
12	Лединци	Државна РС	8,4668	0	0,0357	0	5,3209	<b>13,8234</b>	1,1606	12,6698	4,8305	<b>18,6609</b>	<b>32,4843</b>
		Државна Србија и Црна Гора	0	0	0	0	0	0	0	0	0	0	0
		Други облици	0	0	0	0	0	0	0	0	0	0	0
		Друштвена	0	0	0	0	0	0	0	0	0	0	0
		Задружна	0	0	0	0	0	0	0	0	0	0	0
		Јавна својина	3,5951	0	0	0,8694	2,388	<b>6,8525</b>	28,6635	0,0848	0	<b>28,7483</b>	<b>35,6008</b>
		Мешовита	0	0	0	0	0	0	0	0	0	0	0
		Приватна	0	0	0	0	0	0	0	0	0	0	0
	Лединци Total		<b>12,0619</b>	<b>0</b>	<b>0,0357</b>	<b>0,8694</b>	<b>7,7089</b>	<b>20,6759</b>	<b>29,8241</b>	<b>12,7546</b>	<b>4,8305</b>	<b>47,4092</b>	<b>68,0851</b>

13	Сремска Каменица	Државна РС	7,9593	0,3499	1,3898	28,4298	0,6347	38,7635	6,8943	0	0,0328	6,9271	45,6906	
		Државна Србија и Црна Гора	0	0	0	0	0	0	0	0	0	0	0	0
		Други облици	0	0	0	0	0	0	0	0	0	0	0	0
		Друштвена	0	0	0	0	0	0	0	0	0	0	0	0
		Задружна	0	0	0	0	0	0	0	0	0	0	0	0
		Јавна својина	1,0596	0	1,4198	0	0	2,4794	0	0	0	0	0	2,4794
		Мешовита	0	0	0	0	0	0	0	0	0	0	0	0
		Приватна	0	0	0	0	0	0	0	0	0	0	0	0
Сремска Каменица Total			9,0189	0,3499	2,8096	28,4298	0,6347	41,2429	6,8943	0	0,0328	6,9271	48,17	
14	Будисава	Државна РС	1,471	0	0	0	0	1,471	8,6731	0	1,1865	9,8596	11,3306	
		Државна Србија и Црна Гора	0	0	0	0	0	0	0	0	0	0	0	
		Други облици	0	0	0	0	0	0	0	0	0	0	0	
		Друштвена	0	0	0	0	0	0	0	0	0	0	0	
		Задружна	0	0	0	0	0	0	0	0	0	0	0	
		Јавна својина	4,8072	0	0	0	0	4,8072	11,6358	0	0	11,6358	16,443	
		Мешовита	0	0	0	0	0	0	0	0	0	0	0	
		Приватна	0	0	0	0	0	0	0	0	0	0	0	
Будисава Total			6,2782	0	0	0	0	6,2782	20,3089	0	1,1865	21,4954	27,7736	
15	Ковиљ	Државна РС	19,1553	0	0	0	0	19,1553	60,8989	25,0801	0,2968	86,2758	105,4311	
		Државна Србија и Црна Гора	0	0	0	0	0	0	0	0	0	0	0	
		Други облици	0	0	0	0	0	0	0	0	0	0	0	
		Друштвена	0	0	0	0	0	0	0	0	0	0	0	
		Задружна	0	0	0	0	0	0	0	0	0	0	0	
		Јавна својина	49,9905	0	0,8545	0	0	50,845	41,932	68,7994	0,5205	111,2519	162,0969	
		Мешовита	0	0	0	0	0	0	0	0	0	0	0	
		Приватна	0	0	0	0	0	0	0	0	0	0	0	
Ковиљ Total			69,1458	0	0,8545	0	0	70,0003	102,8309	93,8795	0,8173	197,5277	267,528	
16	Каћ	Државна РС	78,2485	0	0	0	0	78,2485	63,2753	6,2382	87,8061	157,3196	235,5681	
		Државна Србија и Црна Гора	0	0	0	0	0	0	0	0	0	0	0	
		Други облици	0	0	0	0	0	0	0	0	0	0	0	
		Друштвена	0	0	0	0	0	0	0	0	0	0	0	
		Задружна	0	0	0	0	0	0	0	0	0	0	0	
		Јавна својина	252,7864	0	0	0	0	252,7864	1,1445	25,0151	0	26,1596	278,946	
		Мешовита	0	0	0	0	0	0	0	0	0	0	0	
		Приватна	0	0	0	0	0	0	0	0	0	0	0	
Каћ Total			331,0349	0	0	0	0	331,0349	64,4198	31,2533	87,8061	183,4792	514,5141	
17	Буковац	Државна РС	20,8546	0	0,0957	1,2487	0,3098	22,5088	114,246	0	0,0054	114,2514	136,7602	
		Државна Србија и Црна Гора	0	0	0	0	0	0	0	0	0	0	0	
		Други облици	0	0	0	0	0	0	0	0	0	0	0	
		Друштвена	0	0	0	0	0	0	0	0	0	0	0	
		Задружна	0	0	0	0	0	0	0	0	0	0	0	
		Јавна својина	4,1834	0	0	0,3144	0	4,4978	3,7523	0	0,3212	4,0735	8,5713	
		Мешовита	0	0	0	0	0	0	0	0	0	0	0	
		Приватна	0	0	0	0	0	0	0	0	0	0	0	
Буковац Total			25,038	0	0,0957	1,5631	0,3098	27,0066	117,9983	0	0,3266	118,3249	145,3315	
18	Петроварадин	Државна РС	10,8756	0	5,1275	5,8995	11,9061	33,8087	11,742	61,5709	7,2417	80,5546	114,3633	
		Државна Србија и Црна Гора	0	0	0	0	0	0	0	0	0	0	0	
		Други облици	0	0	0	0	0	0	0	0	0	0	0	
		Друштвена	0	0	0	0	0	0	0	0	0	0	0	
		Задружна	0	0	0	0	0	0	0	0	0	0	0	
		Јавна својина	2,1702	0	0	1,7679	0,2694	4,2075	11,2003	0	0	11,2003	15,4078	
		Мешовита	0	0	0	0	0	0	0	0	0	0	0	
		Приватна	0	0	0	0	0	0	0	0	0	0	0	
Петроварадин Total			13,0458	0	5,1275	7,6674	12,1755	38,0162	22,9423	61,5709	7,2417	91,7549	129,7711	
Укупно:			2541,3151	0,3499	67,9547	38,7023	78,9809	2727,3029	905,1506	485,4318	180,0633	1570,6457	4297,9486	





**План прихода сопственог учешћа**

<b>Извор средстава</b>	<b>Износ</b>
Пренета средства	0,00
Очекивана средства од закупа пољопривредног земљишта у државној својини	7.400.000,00
Очекивана средства од пољопривредног земљишта у државној својини	2.000.000,00
Очекивана средства од пољопривредног земљишта у државној својини	3.000.000,00
Накнада од промена намене пољопривредног земљишта	5.000.000,00
<b>Укупно</b>	<b>17.400.000,00</b>

**План радова на заштити, уређењу и коришћењу пољопривредног земљишта**

Намене улагања	Јединица мере	Предрачунска вредност улагања	Сопствено учешће		Други извори	
			дин	%	дин	%
<b>1 Уређење пољопривредног земљишта</b>		<b>12.710.000,00</b>	<b>12.710.000,00</b>		<b>0,00</b>	
одводњавање пољопривредног земљишта	Дужина у км - 9.00	8.000.000,00	8.000.000,00	100	0,00	
уређење атарских путева	Дужина у км - 5.00	4.710.000,00	4.710.000,00	100	0,00	
<b>3 Студијско истраживачки радови који третирају проблематику земљишта</b>		<b>4.690.000,00</b>	<b>4.690.000,00</b>		<b>0,00</b>	
студијско- истраживачки радови из области заштите пољопривредног земљишта	Број радова - 1200.00	2.290.000,00	2.290.000,00	100	0,00	
трошкови оглашавања пољопривредног земљишта у државној својини	Број радова - 2.00	1.400.000,00	1.400.000,00	100	0,00	
остале мере	Број радова - 1.00	1.000.000,00	1.000.000,00	100	0,00	
<b>Укупно (1+2+3)</b>		<b>17.400.000,00</b>	<b>17.400.000,00</b>		<b>0,00</b>	

**Извештај о уговорима о закупу пољопривредног државног земљишта**

Р.бр	Назив физичког / правног лица	Број уговора	Годишњи програм	Шифра ЈН	Основ закупа	Катастарска општина	Период закупа(дан)	Укупан износ закупнине (евр)	Површина	Цена / Ха (евр)	Очекивани приход од општине - 40 %	Средство обезбеђена
1	Александар Јелић	320-11-931/113-2023-14	2022	113	Право пренег закупа- стољари	Нови Сад, ИИИ	2022-2034	446,07	1,7004	262,3324	178,43	Депозит
2	Александар Марић	320-11-931/114-2023-14	2022	114	Право пренег закупа- стољари	Нови Сад, ИИИ	2022-2034	1.634,92	7,0018	233,5000	653,97	Депозит
3	Аврам Срећков	320-11-5371/129-2022-14	2021	129	Закуп	Нови Сад, ИВ	2021-2036	316,76	1,3186	240,2245	126,70	Депозит
4	БММ ДОО КАЋ	320-11-2726/2019-180-2021-14	2019	180	Закуп	Каћ	2020-2035	1.918,90	3,5614	538,8050	767,56	Депозит
5	Борис Лихварчек	320-11-5371/413-2022-14	2021	413	Закуп	Петроварадин	2021-2036	337,26	3,3838	99,6690	134,90	Депозит
6	Борислав Беквалац	320-11-931/107-2023-14	2022	107	Право пренег закупа- стољари	Нови Сад, ИИИ	2022-2030	305,85	1,1659	262,3295	122,34	Депозит
7	Борислав Беквалац	320-11-9659/70-2020-14	2020	70	Право пренег закупа- стољари	Нови Сад, ИИИ	2020-2025	702,15	3,5300	198,9093	280,86	Депозит
8	Борислав Кесић	320-11-2726/127-2021-14	2020	127	Закуп	Футог	2020-2035	395,80	2,2699	174,3689	158,32	Депозит
9	Борислав Кесић	320-11-2726/128-2021-14	2020	128	Закуп	Футог	2020-2035	277,13	3,1030	89,3103	110,85	Депозит
10	Борислав Кесић	320-11-5371/126-2022-14	2021	126	Закуп	Нови Сад, ИВ	2021-2036	396,82	2,2975	172,7182	158,73	Депозит
11	Борислав Кесић	320-11-5371/128-2022-14	2021	128	Закуп	Нови Сад, ИВ	2021-2036	120,07	0,6952	172,7129	48,03	Депозит
12	Борислав Кесић	320-11-5371/132-2022-14	2021	132	Закуп	Нови Сад, ИВ	2021-2036	123,71	0,7163	172,7070	49,48	Депозит
13	Борислав Кесић	320-11-5371/133-2022-14	2021	133	Закуп	Нови Сад, ИВ	2021-2036	37,77	0,3047	123,9580	15,11	Депозит
14	Борислав Кесић	320-11-5371/147-2022-14	2021	147	Закуп	Футог	2021-2036	8,65	0,3921	22,0607	3,46	Депозит
15	Борислав Кесић	320-11-5371/148-2022-14	2021	148	Закуп	Футог	2021-2036	34,55	0,3132	110,3129	13,82	Депозит
16	Борислав Кесић	320-11-5371/152-2022-14	2021	152	Закуп	Футог	2021-2036	39,92	0,4071	98,0594	15,97	Депозит
17	Борислав Кесић	320-11-5371/160-2022-14	2021	160	Закуп	Футог	2021-2036	13,58	0,4264	31,8480	5,43	Депозит
18	Борислав Кесић	320-11-5371/170-2022-14	2021	170	Закуп	Футог	2021-2036	5,66	0,2283	24,7919	2,26	Депозит
19	Борислав Кесић	320-11-5371/179-2022-14	2021	179	Закуп	Футог	2021-2036	44,08	1,6298	27,0463	17,63	Депозит
20	Борислав Кесић	320-11-5371/182-2022-14	2021	182	Закуп	Футог	2021-2036	106,08	1,2262	86,5112	42,43	Депозит
21	Борислав Кесић	320-11-5371/185-2022-14	2021	185	Закуп	Футог	2021-2036	49,38	0,8919	55,3650	19,75	Депозит
22	Борислав Кесић	320-11-5371/195-2022-14	2021	195	Закуп	Футог	2021-2036	11,77	0,1695	69,4395	4,71	Депозит
23	Борислав Кесић	320-11-5371/196-2022-14	2021	196	Закуп	Футог	2021-2036	51,29	2,9805	17,2085	20,52	Депозит
24	Борислав Кесић	320-11-5371/198-2022-14	2021	198	Закуп	Футог	2021-2036	220,29	2,9256	75,2974	88,12	Депозит
25	Борислав Кесић	320-11-5371/203-2022-14	2021	203	Закуп	Футог	2021-2036	13,28	0,2020	65,7426	5,31	Депозит
26	Борислав Кесић	320-11-5371/205-2022-14	2021	205	Закуп	Футог	2021-2036	75,11	1,0812	69,4691	30,04	Депозит
27	Борислав Кесић	320-11-5371/382-2022-14	2021	382	Закуп	Буковац	2021-2036	9,36	0,5232	17,8899	3,74	Депозит
28	Борислав Кесић	320-2726/93-2021-14	2020	93	Закуп	Руменка	2020-2035	35,54	0,1194	297,6549	14,22	Депозит

29	Борислав Кесић	320-2726/94-2021-14	2020	94	Закуп	Руменка	2020-2035	290,34	1,1012	263,6578	116,14	Депозит
30	Бранислав Бабић	320-2726/119-2021-14	2020	119	Закуп	Футог	2020-2035	380,58	1,1076	343,6078	152,23	Депозит
31	Бранислав Бабић	320-2726/97-2021-14	2020	97	Закуп	Футог	2020-2035	19,67	0,2434	80,8135	7,87	Депозит
32	Бранко Петић	320-11-11936/2020-16-2023-44	2020	16	Закуп	Ченеј	2023-2038	5,288,54	9,4635	558,8355	2,115,42	Јемство
33	Бранко Петић	320-11-2726/88-2021-14	2020	88	Закуп	Нови Сад ИВ	2020-2035	375,77	1,1626	323,2152	150,31	Депозит
34	Бранко Петић	320-51-995/86-2020-14	2019	86	Закуп	Нови Сад ИВ	2019-2029	1,261,63	5,7472	219,5208	504,65	Депозит
35	Чарнић Немања	320-2726/7-2021-14	2020	7	Закуп	Бегеч	2020-2035	278,25	1,1281	246,6537	111,30	Депозит
36	Чарнић Немања	320-2726/6-2021-14	2020	8	Закуп	Бегеч	2020-2035	437,27	4,2843	102,0633	174,91	Депозит
37	Чарнић Немања	320-51-995/20-2020-14	2019	20	Закуп	Бегеч	2019-2029	5,838,90	14,9711	390,0114	2,335,56	Банкарска
38	Чарнић Немања	320-51-995/21-2020-14	2019	21	Закуп	Бегеч	2019-2029	553,61	2,4211	228,6605	221,44	Банкарска
39	Данијел Тихоступ	320-11-2726/105-2021-14	2020	105	Закуп	Футог	2020-2035	304,70	1,5575	195,6340	121,88	Депозит
40	Данијел Тихоступ	320-11-2726/25-2021-14	2020	25	Закуп	Кисач	2020-2035	423,77	2,0759	204,1380	169,51	Депозит
41	Данијел Тихоступ	320-11-2726/53-2021-14	2020	53	Закуп	Нови Сад ИИИ	2020-2035	1,863,45	7,3027	255,1727	745,38	Депозит
42	Данијел Тихоступ	320-11-2726/62-2021-14	2020	62	Закуп	Нови Сад ИИИ	2020-2035	4,478,38	17,5504	255,1725	1,791,35	Депозит
43	Данијел Тихоступ	320-11-2726/63-2021-14	2020	63	Закуп	Нови Сад ИИИ	2020-2035	1,136,79	4,4550	255,1717	454,72	Депозит
44	Данијел Тихоступ	320-11-2726/64-2021-14	2020	64	Закуп	Нови Сад ИИИ	2020-2035	16,470,43	44,0088	374,2531	6,588,17	Депозит
45	Данијел Тихоступ	320-11-2726/65-2021-14	2020	65	Закуп	Нови Сад ИИИ	2020-2035	1,010,85	5,1671	195,6320	404,34	Депозит
46	Дарко Батинић	320-11-11936/217-2023-14	2023	217	Закуп	Лединци	2023-2038	13,45	0,6855	19,6207	5,38	Депозит
47	Дарко Батинић	320-11-11936/286-2023-14	2023	286	Закуп	Петроварадин	2023-2038	42,36	0,2921	145,0188	16,94	Депозит
48	Дарко Хорват	320-11-5371/253-2022-14	2021	253	Закуп	Ветерник	2021-2036	52,79	0,2865	184,2583	21,12	Депозит
49	Дарко Лакић	320-51-7923/193-2019-14	2019	193	Право пречег закупа-сточеари	Каћ	2019-2029	529,82	3,2626	162,3920	211,93	Депозит
50	Дејан Батинић	320-11-11936/212-2023-14	2023	212	Закуп	Лединци	2023-2038	34,48	0,2607	132,2593	13,79	Депозит
51	Дејан Батинић	320-11-11936/246-2023-14	2023	246	Закуп	Сремска Каменница	2023-2038	18,01	0,1624	110,8990	7,20	Депозит
52	Дејан Миланковић	320-51-7923/192-2019-14	2019	192	Право пречег закупа-сточеари	Каћ	2019-2029	104,84	1,0404	100,7689	41,94	Депозит
53	Дејан Петковић	320-51-995/194-2020-14	2019	194	Закуп	Каћ	2019-2029	880,37	4,3829	200,8647	352,15	Депозит
54	Девид Душко	320-51-995/183-2020-14	2019	183	Закуп	Каћ	2019-2029	876,01	4,4088	198,6958	350,40	Депозит
55	Ђорђе Петрић	320-11-5528/128-2023-14	2022	128	Закуп	Нови Сад ИИИ	2022-2037	1,451,92	5,4949	264,2305	580,77	Депозит
56	Ђорђе Петрић	320-11-5528/145-2023-14	2022	145	Закуп	Нови Сад ИИИ	2022-2037	274,05	1,1483	238,6571	109,62	Депозит
57	Ђорђе Петрић	320-11-5528/146-2023-14	2022	146	Закуп	Нови Сад ИИИ	2022-2037	950,12	3,5958	264,2305	380,05	Депозит
58	Ђорђе Петрић	320-11-5528/36-2023-14	2022	36	Закуп	Нови Сад ИИИ	2022-2037	2,020,54	9,4821	213,0899	808,22	Депозит
59	Ђорђе Петрић	320-11-5528/37-2023-14	2022	37	Закуп	Нови Сад ИИИ	2022-2037	1,098,22	4,6016	238,6605	439,29	Депозит
60	Ђорђе Петрић	320-11-5528/38-2023-14	2022	38	Закуп	Нови Сад ИИИ	2022-2037	1,786,90	7,4872	238,6606	714,76	Депозит
61	Ђорђе Петрић	320-11-5528/40-2023-14	2022	40	Закуп	Нови Сад ИИИ	2022-2037	891,40	3,4860	255,7085	356,56	Депозит
62	Ђорђе Петрић	320-11-5528/51-2023-14	2022	51	Закуп	Нови Сад ИИИ	2022-2037	339,16	1,4211	238,6602	135,66	Депозит
63	Ђорђе Петрић	320-11-5528/66-2023-14	2022	66	Закуп	Нови Сад ИИИ	2022-2037	2,045,63	7,9989	255,7069	818,25	Депозит
64	Ђорђе Петрић	320-11-5528/67-2023-14	2022	67	Закуп	Нови Сад ИИИ	2022-2037	1,042,65	4,7048	221,6141	417,06	Депозит

65	Ђорђе Перић	320-11-5528/71-2023-14	2022	71	Закуп	Нови Сад ИИИ	2022-2037	10,00	0,4515	22,1484	4,00	Депозит
66	Ђорђе Перић	320-11-5528/72-2023-14	2022	72	Закуп	Нови Сад ИИИ	2022-2037	1.396,67	5,2858	264,2306	558,67	Депозит
67	Ђорђе Перић	320-11-5528/78-2023-14	2022	78	Закуп	Нови Сад ИИИ	2022-2037	2.337,01	9,7922	238,6604	934,80	Депозит
68	Ђорђе Перић	320-11-5528/80-2023-14	2022	80	Закуп	Нови Сад ИИИ	2022-2037	1.696,85	7,1099	238,6602	678,74	Депозит
69	Ђорђе Перић	320-11-5528/83-2023-14	2022	83	Закуп	Нови Сад ИИИ	2022-2037	1.459,12	5,9030	247,1828	583,65	Депозит
70	Ђорђе Перић	320-11-5528/84-2023-14	2022	84	Закуп	Нови Сад ИИИ	2022-2037	71,68	2,8031	25,5717	28,67	Депозит
71	Ђорђе Перић	320-11-5528/86-2023-14	2022	86	Закуп	Нови Сад ИИИ	2022-2037	2.105,88	8,2355	255,7076	842,35	Депозит
72	Ђорђе Перић	320-11-5528/96-2023-14	2022	96	Закуп	Нови Сад ИИИ	2022-2037	2.421,91	9,1659	264,2305	968,76	Депозит
73	Ђорђе Јањин	320-11-2726/167-2021-14	2020	167	Закуп	Ковиљ	2020-2035	30,33	0,8914	34,0251	12,13	Депозит
74	Ђорђе Јањин	320-11-5371/260-2022-14	2021	260	Закуп	Ковиљ	2021-2036	57,96	1,3608	42,5926	23,18	Депозит
75	Ђорђе Живковић	320-11-9659/120-2020-14	2020	120	Закуп	Футог	2020-2030	445,07	4,6919	94,8592	178,03	Депозит
76	Ђорђе Живковић	320-11-9659/139-2020-14	2020	139	Закуп	Футог	2020-2030	205,36	1,4551	141,1312	82,14	Депозит
77	Ђорђе Живковић	320-11-9659/140-2020-14	2020	140	Закуп	Футог	2020-2030	104,77	1,6284	64,3392	41,91	Депозит
78	Драган Кнежевић	320-11-11936/2022-111-2023-14	2022	111	Закуп	Нови Сад ИИИ	2023-2038	1.011,25	3,0410	332,5386	404,50	Депозит
79	Драган Кнежевић	320-11-11936/68-2023-14	2023	68	Закуп	Нови Сад ИИИ	2023-2038	629,12	2,2565	278,8035	251,65	Депозит
80	Драган Кнежевић	320-51-995/187-2020-14	2019	187	Закуп	Каћ	2019-2029	157,68	0,6638	237,5414	63,07	Депозит
81	Драган Перић	320-11-11936/2022-112-2023-14	2022	112	Закуп	Нови Сад ИИИ	2023-2038	774,98	3,0276	255,9717	309,99	Депозит
82	Драган Перић	320-11-11936/47-2023-14	2023	47	Закуп	Нови Сад ИИИ	2023-2038	366,13	1,5893	230,3719	146,45	Депозит
83	Драган Перић	320-11-11936/89-2023-14	2023	89	Закуп	Нови Сад ИИИ	2023-2038	22,70	0,8870	25,5919	9,08	Депозит
84	Драган Перић	320-11-5528/109-2023-14	2022	109	Закуп	Нови Сад ИИИ	2023-2037	504,95	1,9110	264,2334	201,98	Депозит
85	Драган Перић	320-11-5528/129-2023-14	2022	129	Закуп	Нови Сад ИИИ	2023-2037	1.884,50	7,1320	264,2316	753,80	Депозит
86	Драган Перић	320-11-5528/132-2023-14	2022	132	Закуп	Нови Сад ИИИ	2023-2037	117,34	4,5889	25,5704	46,94	Депозит
87	Драган Перић	320-11-5528/138-2023-14	2022	138	Закуп	Нови Сад ИИИ	2023-2037	137,61	0,5766	238,6576	55,04	Депозит
88	Драган Перић	320-11-5528/141-2023-14	2022	141	Закуп	Нови Сад ИИИ	2023-2037	279,05	1,0561	264,2269	111,62	Депозит
89	Драган Перић	320-11-5528/142-2023-14	2022	142	Закуп	Нови Сад ИИИ	2023-2037	3.131,35	11,8508	264,2311	1.252,54	Депозит
90	Драган Перић	320-11-5528/143-2023-14	2022	143	Закуп	Нови Сад ИИИ	2023-2037	346,88	1,3128	264,2291	138,75	Депозит
91	Драган Перић	320-11-5528/148-2023-14	2022	148	Закуп	Нови Сад ИИИ	2023-2037	126,91	4,9630	25,5712	50,76	Депозит
92	Драган Перић	320-11-5528/29-2023-14	2022	29	Закуп	Нови Сад ИИИ	2023-2037	1.864,60	7,8128	238,6596	745,84	Депозит
93	Драган Перић	320-11-5528/43-2023-14	2022	43	Закуп	Нови Сад ИИИ	2023-2037	339,12	2,4867	136,3735	135,65	Депозит
94	Драган Перић	320-11-5528/44-2023-14	2022	44	Закуп	Нови Сад ИИИ	2023-2037	218,78	8,5559	25,5707	87,51	Депозит
95	Драган Перић	320-11-5528/45-2023-14	2022	45	Закуп	Нови Сад ИИИ	2023-2037	211,49	8,2708	25,5707	84,60	Депозит
96	Драган Перић	320-11-5528/52-2023-14	2022	52	Закуп	Нови Сад ИИИ	2023-2037	1.309,17	5,6887	230,1352	523,67	Депозит
97	Драган Перић	320-11-5528/53-2023-14	2022	53	Закуп	Нови Сад ИИИ	2023-2037	28,19	0,1323	213,0763	11,28	Депозит
98	Драган Перић	320-11-5528/56-2023-14	2022	56	Закуп	Нови Сад ИИИ	2023-2037	47,14	0,1975	238,6835	18,86	Депозит
99	Драган Перић	320-11-5528/65-2023-14	2022	65	Закуп	Нови Сад ИИИ	2023-2037	747,99	3,1341	238,6618	299,20	Депозит
100	Драган Перић	320-11-5528/68-2023-14	2022	68	Закуп	Нови Сад ИИИ	2023-2037	2.144,70	8,9864	238,6606	857,88	Депозит

101	Драган Периф	320-11-5528/69-2023-14	2022	69	Закуп	Нови Сад ИИИ	2022-2037	987,49	4.2909	230,1359	395,00	Депозит
102	Драган Периф	320-11-5528/70-2023-14	2022	70	Закуп	Нови Сад ИИИ	2022-2037	1.387,41	6,2605	221,6133	554,96	Депозит
103	Драган Периф	320-11-5528/73-2023-14	2022	73	Закуп	Нови Сад ИИИ	2022-2037	103,67	0,4344	238,6510	41,47	Депозит
104	Драган Периф	320-11-5528/75-2023-14	2022	75	Закуп	Нови Сад ИИИ	2022-2037	1.925,82	8,0693	238,6601	770,33	Депозит
105	Драган Периф	320-11-5528/76-2023-14	2022	76	Закуп	Нови Сад ИИИ	2022-2037	1.790,52	7,5024	238,6596	716,21	Депозит
106	Драган Периф	320-11-5528/79-2023-14	2022	79	Закуп	Нови Сад ИИИ	2022-2037	785,24	3,2902	238,6603	314,10	Депозит
107	Драган Периф	320-11-5528/82-2023-14	2022	82	Закуп	Нови Сад ИИИ	2022-2037	1.039,56	4,3558	238,6611	415,82	Депозит
108	Драган Периф	320-11-5528/95-2023-14	2022	95	Закуп	Нови Сад ИИИ	2022-2037	266,42	1,0083	264,2269	106,57	Депозит
109	Драгослава Угљеш	320-11-931/94-2023-14	2022	94	Право пречег закупа-сточари	Нови Сад ИИИ	2022-2034	3.109,82	12,9393	240,3391	1.243,93	Депозит
110	Драгослава Угљеш	320-11-9659/185-2020-14	2020	185	Право пречег закупа-сточари	Ковињ	2020-2030	5.842,07	29,3704	198,9101	2.336,83	Депозит
111	Ђуриџа Јованов	320-11-931/77-2023-14	2022	77	Право пречег закупа-сточари	Нови Сад ИИИ	2022-2030	667,89	2,8603	233,5035	267,16	Депозит
112	Душан Швоља	320-11-181/25-2022-14	2021	25	Право пречег закупа-сточари	Кисач	2021-2033	302,91	1,6501	183,5707	121,16	Депозит
113	Душанка Ђеран	320-11-10975/145-2023-14	2023	145	Право пречег закупа-сточари	Футог	2023-2035	149,21	0,7198	207,2937	59,68	Депозит
114	Душанка Ђеран	320-11-931/184-2023-14	2022	184	Право пречег закупа-сточари	Футог	2022-2034	38,11	0,2009	189,6964	15,24	Депозит
115	Душанка Ђеран	320-11-931/202-2023-14	2022	202	Право пречег закупа-сточари	Футог	2022-2034	267,25	1,7321	154,2925	106,90	Депозит
116	Душко Медвеђ	320-2726/11-2021-14	2020	11	Закуп	Бегеч	2020-2035	666,11	9,1057	73,1531	266,44	Депозит
117	Душко Медвеђ	320-2726/1-2021-14	2020	1	Закуп	Бегеч	2020-2035	796,52	3,9681	200,7308	318,61	Депозит
118	Душко Медвеђ	320-2726/2-2021-14	2020	2	Закуп	Бегеч	2020-2035	223,59	1,1949	187,1203	89,44	Депозит
119	Душко Медвеђ	320-2726/3-2021-14	2020	3	Закуп	Бегеч	2020-2035	1.137,33	11,0505	102,9211	454,93	Депозит
120	Душко Медвеђ	320-51-995/10-2020-14	2019	10	Закуп	Бегеч	2019-2029	1.248,78	6,2777	198,9232	499,51	Банкарска депозит
121	Едит Чеке	320-11-5371/139-2022-14	2021	139	Закуп	Руменка	2021-2036	791,44	1,4912	530,7403	316,58	Депозит
122	Едит Чеке	320-11-5371/140-2022-14	2021	140	Закуп	Руменка	2021-2036	3.012,78	5,4963	548,1469	1.205,11	Депозит
123	Јован Шкундрић	320-2726/116-2021-14	2020	116	Закуп	Футог	2020-2035	900,85	7,0144	128,4287	360,34	Депозит
124	Јован Шкундрић	320-2726/118-2021-14	2020	118	Закуп	Футог	2020-2035	651,69	2,1225	307,0389	260,68	Депозит
125	Јован Шкундрић	320-2726/98-2021-14	2020	98	Закуп	Футог	2020-2035	412,28	2,1934	187,9639	164,91	Депозит
126	Јован Шкундрић	320-51-995/96-2020-14	2019	96	Закуп	Футог	2019-2029	410,48	6,6415	61,8053	164,19	Депозит
127	Јозеф Фолман	320-51-995/34-2020-14	2019	34	Закуп	Ченеј	2019-2029	197,25	0,8067	244,5147	78,90	Депозит
128	Коларов Ђорђе-Саша	320-51-995/5-2020-14	2019	5	Закуп	Бегеч	2019-2029	888,45	4,9274	180,3081	355,38	Депозит
129	Кристина Богосав	320-11-931/115-2023-14	2022	115	Право пречег закупа-сточари	Нови Сад ИИИ	2022-2034	394,85	1,5052	262,3239	157,94	Депозит
130	Кристина Богосав	320-11-931/28-2023-14	2022	28	Право пречег закупа-сточари	Нови Сад ИИИ	2022-2034	1.664,28	6,9779	238,5073	665,71	Депозит
131	Лазар Стејн	320-11-5528/257-2023-14	2022	257	Закуп	Каћ	2022-2037	1.020,11	2,0687	493,1164	408,04	Депозит
132	Лазар Стејн	320-11-5528/259-2023-14	2022	259	Закуп	Каћ	2022-2037	352,79	0,7187	490,8724	141,12	Депозит

133	Љубомир Исаков	320-11-931/108-2023-14	2022	108	Право пречег закула-сточари	Нови Сад ИИИ	2022-2034	641,71	2,4462	262,3293	256,68	Депозит
134	Мајкић Никола	320-2726/123-2021-14	2020	123	Закуп	Футог	2020-2035	800,33	10,2059	78,4184	320,13	Депозит
135	Мајкић Никола	320-2726/125-2021-14	2020	125	Закуп	Футог	2020-2035	1,266,22	20,8803	60,6418	506,49	Депозит
136	Мариа Балцова	320-11-11936/2020-126-2023-44	2020	126	Закуп	Футог	2023-2038	466,69	5,1883	89,9505	186,68	Депозит
137	Мариа Балцова	320-11-11936/2021-158-2023-44	2021	158	Закуп	Футог	2023-2038	242,18	1,8917	128,0224	96,87	Депозит
138	Марко Летић	320-51-995/41-2020-14	2019	41	Закуп	Нови Сад И	2019-2029	451,12	1,7284	261,3068	180,45	Депозит
139	Медвеђ Јанко	320-51-995/3-2020-14	2019	3	Закуп	Белеч	2019-2029	1,541,65	7,4381	207,2640	616,66	Банкарска
140	Медвеђ Јанко	320-51-995/7-2020-14	2019	7	Закуп	Белеч	2019-2029	,04	0,0002	200,0000	,02	Банкарска
141	Михајило Марић	320-11-5528/258-2023-14	2022	258	Закуп	Каћ	2022-2037	5,34	0,0224	238,3929	2,14	Депозит
142	Милан Јосић	320-11-11936/2020-95-2023-44	2020	95	Закуп	Руменка	2023-2038	1,044,61	3,4010	307,1479	417,84	Депозит
143	Милан Јосић	320-11-5371/19-2022-14	2021	19	Закуп	Ченеј	2021-2036	4,804,73	10,6756	450,0665	1,921,89	Депозит
144	Милан Шкрбић	320-11-5371/296-2022-14	2021	296	Закуп	Каћ	2021-2036	11,035,31	12,3764	891,6413	4,414,12	Депозит
145	Милан Суботин	320-11-1097/5/57-2023-14	2023	57	Право пречег закула-сточари	Нови Сад ИИИ	2023-2035	130,32	0,5589	233,1723	52,13	Депозит
146	Милан Суботин	320-11-1097/5/65-2023-14	2023	65	Право пречег закула-сточари	Нови Сад ИИИ	2023-2035	138,32	0,5947	232,5879	55,33	Депозит
147	Милан Суботин	320-11-1097/5/84-2023-14	2023	84	Право пречег закула-сточари	Нови Сад ИИИ	2023-2035	79,88	3,6146	22,0993	31,95	Депозит
148	Милан Суботин	320-11-1097/5/65-2023-14	2023	85	Право пречег закула-сточари	Нови Сад ИИИ	2023-2035	117,65	5,3237	22,0993	47,06	Депозит
149	Милан Суботин	320-11-931/124-2023-14	2022	124	Право пречег закула-сточари	Нови Сад ИИИ	2022-2034	1,347,53	5,4324	248,0543	539,01	Депозит
150	Милан Суботин	320-11-931/147-2023-14	2022	147	Право пречег закула-сточари	Нови Сад ИИИ	2022-2034	250,78	1,0740	233,5009	100,31	Депозит
151	Милан Суботин	320-11-9659/189-2020-14	2020	189	Право пречег закула-сточари	Каћ	2020-2030	686,48	11,5046	59,6700	274,59	Депозит
152	Милан Суботин	320-51-7923/189-2019-14	2019	189	Право пречег закула-сточари	Каћ	2019-2029	422,47	2,0562	205,4615	168,99	Депозит
153	Миленко Плавић	320-11-181/302-2022-14	2021	302	Право пречег закула-сточари	Лединци	2021-2033	396,70	12,3467	32,1300	158,68	Депозит
154	Миленко Плавић	320-11-931/105-2023-14	2022	105	Право пречег закула-сточари	Нови Сад ИИИ	2022-2034	2,343,81	10,0377	233,5007	937,52	Депозит
155	Миленко Плавић	320-11-931/116-2023-14	2022	116	Право пречег закула-сточари	Нови Сад ИИИ	2022-2034	626,43	2,6828	233,4986	250,57	Депозит
156	Миленко Плавић	320-11-931/130-2023-14	2022	130	Право пречег закула-сточари	Нови Сад ИИИ	2022-2027	208,26	0,8919	233,5015	83,30	Депозит
157	Миленко Плавић	320-11-931/154-2023-14	2022	154	Право пречег закула-сточари	Нови Сад ИИИ	2022-2027	166,24	0,6337	262,3323	66,50	Депозит
158	Миленко Плавић	320-11-9659/186-2020-14	2020	186	Право пречег закула-сточари	Ковиљ	2020-2030	11,073,62	50,0119	221,4197	4,429,45	Јемство
159	Милош Летић	320-51-7923/138-2019-14	2019	138	Право пречег закула-сточари	Степановићево	2019-2029	78,16	0,3983	196,2340	31,26	Депозит
160	Милосава Јованов	320-11-931/87-2023-14	2022	87	Право пречег закула-сточари	Нови Сад ИИИ	2022-2034	1,415,33	5,7764	245,0194	566,13	Депозит

161	Милван Учур	320-11-2726/164-2021-14	2020	164	Закуп	Будисава	2020-2035	611,65	12,2755	49,8269	244,66	Депозит
162	Мирјана Качавенда	320-11-10975/143-2023-14	2023	143	Право пречег закупа- сточари	Футог	2023-2035	76,42	3,0778	24,8294	30,57	Депозит
163	Мирослав Грекса	320-11-5371/22-2022-14	2021	22	Закуп	Кисач	2021-2036	32,33	1,8505	17,4710	12,93	Депозит
164	Мирослав Грекса	320-11-5371/26-2022-14	2021	26	Закуп	Кисач	2021-2036	15,68	0,1151	136,2294	6,27	Депозит
165	Мирослав Грекса	320-11-5371/27-2022-14	2021	27	Закуп	Кисач	2021-2036	21,33	0,1808	117,9757	8,53	Депозит
166	Мирослав Крстић	320-11-5371/135-2022-14	2021	135	Закуп	Нови Сад ИВ	2021-2036	462,50	1,0344	447,1191	185,00	Депозит
167	Мита Суботин	320-11-10975/88-2023-14	2023	88	Право пречег закупа- сточари	Нови Сад ИИИ	2023-2035	50,67	0,2173	233,1799	20,27	Депозит
168	Мита Суботин	320-11-93/125-2023-14	2022	125	Право пречег закупа- сточари	Нови Сад ИИИ	2022-2034	897,11	3,5466	252,9493	358,84	Депозит
169	Мита Суботин	320-11-93/126-2023-14	2022	126	Право пречег закупа- сточари	Нови Сад ИИИ	2022-2034	288,19	1,2342	233,5035	115,28	Депозит
170	Небојша Драгић	320-11-10975/152-2023-14	2023	152	Право пречег закупа- сточари	Футог	2023-2035	488,82	1,8658	261,9895	195,53	Депозит
171	Небојша Драгић	320-11-10975/201-2023-14	2023	201	Право пречег закупа- сточари	Ковиљ	2023-2035	78,19	0,3353	233,1942	31,28	Депозит
172	Небојша Драгић	320-11-10975/204-2023-14	2023	204	Право пречег закупа- сточари	Ковиљ	2023-2035	392,18	1,9840	197,6714	156,87	Депозит
173	Небојша Драгић	320-11-10975/67-2023-14	2023	67	Право пречег закупа- сточари	Нови Сад ИИИ	2023-2035	784,12	2,9930	261,9846	313,65	Депозит
174	Небојша Драгић	320-11-10975/93-2023-14	2023	93	Право пречег закупа- сточари	Нови Сад ИИИ	2023-2035	282,50	1,2114	233,2013	113,00	Депозит
175	Небојша Драгић	320-11-10975/95-2023-14	2023	95	Право пречег закупа- сточари	Нови Сад ИИИ	2023-2035	124,79	0,5351	233,2087	49,92	Депозит
176	Небојша Драгић	320-11-181/265-2022-14	2021	265	Право пречег закупа- сточари	Ковиљ	2021-2033	70,34	0,3832	183,5595	28,14	Депозит
177	Небојша Драгић	320-11-181/281-2022-14	2021	281	Право пречег закупа- сточари	Ковиљ	2021-2033	105,70	0,5118	206,5260	42,28	Депозит
178	Његован Станчић	320-11-181/290-2022-14	2021	290	Право пречег закупа- сточари	Ковиљ	2021-2029	408,48	1,9779	206,5221	163,39	Депозит
179	Павел Тордај	320-11-5371/2019-38-2022-14	2019	38	Закуп	Кисач	2021-2036	1,694,31	2,6253	645,3777	677,72	Депозит
180	Павел Тордај	320-11-5371/34-2022-14	2021	34	Закуп	Кисач	2021-2036	77,14	0,3634	212,2730	30,86	Депозит
181	Павел Тордај	320-11-9659/145-2020-14	2020	145	Право пречег закупа- сточари	Степановићево	2020-2030	269,14	1,0960	245,5657	107,66	Депозит
182	Павел Тордај	320-51-7923/144-2019-14	2019	144	Право пречег закупа- сточари	Степановићево	2019-2029	438,47	1,8764	233,6762	175,39	Депозит
183	Перица Јовановић	320-11-5371/304-2022-14	2021	304	Закуп	Лединци	2021-2036	225,99	4,6088	49,0345	90,40	Депозит
184	Перица Јовановић	320-11-5371/305-2022-14	2021	305	Закуп	Лединци	2021-2036	357,49	7,2904	49,0357	143,00	Депозит
185	Перица Јовановић	320-11-5371/306-2022-14	2021	306	Закуп	Лединци	2021-2036	86,56	1,7653	49,0342	34,62	Депозит
186	Перица Јовановић	320-11-5371/308-2022-14	2021	308	Закуп	Лединци	2021-2036	35,93	0,7329	49,0244	14,37	Депозит
187	Перица Јовановић	320-11-5371/309-2022-14	2021	309	Закуп	Лединци	2021-2036	47,97	0,9763	49,0340	19,19	Депозит
188	Перица Јовановић	320-11-5371/310-2022-14	2021	310	Закуп	Лединци	2021-2036	43,09	2,5105	17,1639	17,24	Депозит
189	Петар Зубац	320-11-181/161-2022-14	2021	161	Право пречег закупа- сточари	Футог	2021-2033	250,65	1,0803	232,0189	100,26	Депозит

190	Петар Зубац	320-11-181/162-2022-14	2021	162	Право пречег закула- сточари	Футог	2021-2033	55,55	0,6051	91,8030	22,22	Депозит
191	Рајко Кежић	320-11-9659/96-2020-14	2020	96	Право пречег закула- сточари	Руменка	2020-2028	1,693,18	6,8949	245,5699	677,27	Депозит
192	Рибич Миланко	320-51-7923/128-2019-14	2019	128	Право пречег закула- сточари	Футог	2019-2029	126,50	2,6110	48,4489	50,60	Депозит
193	Саша Гавриловић	320-11-11936/227-2023-14	2023	227	Закуп	Сремска Каменница	2023-2038	56,04	0,4499	124,5610	22,42	Депозит
194	Саша Гавриловић	320-11-11936/239-2023-14	2023	239	Закуп	Сремска Каменница	2023-2038	14,57	0,2712	53,7242	5,83	Депозит
195	Саша Гавриловић	320-11-11936/264-2023-14	2023	264	Закуп	Буковац	2023-2038	111,38	1,2553	88,7278	44,55	Депозит
196	Саша Гавриловић	320-11-11936/265-2023-14	2023	265	Закуп	Буковац	2023-2038	2,57	0,2150	11,9535	1,03	Депозит
197	Саша Гавриловић	320-11-11936/266-2023-14	2023	266	Закуп	Буковац	2023-2038	82,77	0,6654	124,3913	33,11	Депозит
198	Саша Гавриловић	320-11-11936/271-2023-14	2023	271	Закуп	Буковац	2023-2038	29,22	0,2830	103,2509	11,69	Депозит
199	Саша Гавриловић	320-11-11936/276-2023-14	2023	276	Закуп	Буковац	2023-2038	2,58	0,2500	10,3200	1,03	Депозит
200	Саша Гавриловић	320-11-11936/278-2023-14	2023	278	Закуп	Буковац	2023-2038	8,88	1,0621	8,3608	3,55	Депозит
201	Саша Гавриловић	320-11-5371/364-2022-14	2021	364	Закуп	Буковац	2021-2036	81,75	1,1493	71,1303	32,70	Депозит
202	Симо Тегелтија	320-51-995/108-2020-14	2019	108	Закуп	Футог	2019-2029	477,63	1,8667	255,8686	191,05	Јемство
203	Симо Тегелтија	320-51-995/127-2020-14	2019	127	Закуп	Футог	2019-2029	714,97	2,7366	261,2622	285,99	Јемство
204	Синиша Јованов	320-11-931/117-2023-14	2022	117	Право пречег закула- сточари	Нови Сад ИИИ	2022-2030	2,120,49	8,4413	251,2042	848,20	Депозит
205	Синиша Јованов	320-11-931/118-2023-14	2022	118	Право пречег закула- сточари	Нови Сад ИИИ	2022-2034	407,79	1,5545	262,3287	163,12	Депозит
206	Шкрбић Јелена	320-51-995/181-2020-14	2019	181	Закуп	Каћ	2019-2029	5,625,51	24,6863	227,8798	2,250,20	Депозит
207	Стеван Лаћарац	320-11-5371/145-2022-14	2021	145	Закуп	Футог	2021-2036	13,99	1,1249	12,4367	5,60	Депозит
208	Стеван Лаћарац	320-11-5371/149-2022-14	2021	149	Закуп	Футог	2021-2036	38,55	2,7346	14,0971	15,42	Депозит
209	Стеван Лаћарац	320-11-5371/178-2022-14	2021	178	Закуп	Футог	2021-2036	14,31	1,0505	13,6221	5,72	Депозит
210	Стеван Лаћарац	320-11-5371/202-2022-14	2021	202	Закуп	Футог	2021-2036	5,32	0,2351	22,6287	2,13	Депозит
211	Стеван Лаћарац	320-11-5371/215-2022-14	2021	215	Закуп	Футог	2021-2036	14,28	1,0126	14,1023	5,71	Депозит
212	Стеван Лаћарац	320-11-5371/2-2022-14	2021	2	Закуп	Бегеч	2021-2036	30,34	0,9894	30,6650	12,14	Депозит
213	Стеван Лаћарац	320-2726/5-2021-14	2020	5	Закуп	Бегеч	2020-2035	59,12	0,8284	71,3665	23,65	Депозит
214	Стеван Лаћарац	320-2726/9-2021-14	2020	9	Закуп	Бегеч	2020-2035	123,18	2,7660	44,5336	49,27	Депозит
215	Стеван Лаћарац	320-51-995/13-2020-14	2019	13	Закуп	Бегеч	2019-2029	207,70	11,3306	18,3309	83,08	Депозит
216	Стеван Лаћарац	320-51-995/16-2020-14	2019	16	Закуп	Бегеч	2019-2029	165,60	0,9182	180,3529	66,24	Јемство
217	Стеван Лаћарац	320-51-995/17-2020-14	2019	17	Закуп	Бегеч	2019-2029	234,80	5,8488	40,1450	93,92	Јемство
218	Стеван Лаћарац	320-51-995/18-2020-14	2019	18	Закуп	Бегеч	2019-2029	132,80	11,1651	11,8942	53,12	Депозит
219	Стеван Лаћарац	320-51-995/19-2020-14	2019	19	Закуп	Бегеч	2019-2029	10,88	0,9149	11,8920	4,35	Депозит
220	Стеван Лаћарац	320-51-995/6-2020-14	2019	6	Закуп	Бегеч	2019-2029	534,30	2,7249	196,0806	213,72	Јемство
221	Стевица Нешин	320-11-931/106-2023-14	2022	106	Право пречег закула- сточари	Нови Сад ИИИ	2022-2026	908,66	3,4638	262,3304	363,46	Депозит
222	Светоаар Летић	320-11-11936/10-2023-14	2023	10	Закуп	Ченеј	2023-2038	3,984,46	11,6744	341,2989	1,593,78	Јемство
223	Светоаар Летић	320-11-11936/11-2023-14	2023	11	Закуп	Ченеј	2023-2038	1,760,96	5,1596	341,2978	704,38	Јемство



2.24	Светоазар Летић	320-11-11936/12-2023-14	2023	12	Закуп	Ченеј	2023-2038	9.372,59	27.4615	341.2993	3.749,04	Јемство
2.25	Светоазар Летић	320-11-11936/13-2023-14	2023	13	Закуп	Ченеј	2023-2038	7.881,52	23.0927	341.2992	3.152,61	Јемство
2.26	Светоазар Летић	320-11-11936/14-2023-14	2023	14	Закуп	Ченеј	2023-2038	1.075,36	3.1508	341.2974	430,14	Јемство
2.27	Светоазар Летић	320-11-11936/15-2023-14	2023	15	Закуп	Ченеј	2023-2038	900,86	2.6395	341.2995	360,34	Јемство
2.28	Светоазар Летић	320-11-11936/14-2023-14	2023	4	Закуп	Ченеј	2023-2038	2.763,70	8.0976	341.2987	1.105,48	Јемство
2.29	Светоазар Летић	320-11-11936/5-2023-14	2023	5	Закуп	Ченеј	2023-2038	9.572,87	28.0483	341.2995	3.829,15	Јемство
2.30	Светоазар Летић	320-11-11936/6-2023-14	2023	6	Закуп	Ченеј	2023-2038	5.356,21	15.6936	341.2990	2.142,48	Јемство
2.31	Светоазар Летић	320-11-11936/7-2023-14	2023	7	Закуп	Ченеј	2023-2038	4.588,63	13.4446	341.2991	1.835,45	Јемство
2.32	Светоазар Летић	320-11-11936/8-2023-14	2023	8	Закуп	Ченеј	2023-2038	2.152,71	6.3074	341.2991	861,08	Јемство
2.33	Светоазар Летић	320-11-11936/9-2023-14	2023	9	Закуп	Ченеј	2023-2038	8.428,66	24.6958	341.2993	3.371,46	Јемство
2.34	СЗТР Жито Ченеј	320-11-2726/18-2021-14	2020	18	Закуп	Ченеј	2020-2035	748,08	1.6881	443.1491	299,23	Депозит
2.35	Тамара Комазов	320-11-2726/159-2021-14	2020	159	Закуп	Ченеј	2020-2035	633,27	2.9781	212.6423	253,31	Депозит
2.36	Тамара Макарић	320-11-181/227-2022-14	2021	227	Право пречег закупа- сточари	Степановићево	2021-2033	228,57	0.8965	254.9582	91,43	Депозит
2.37	Тања Стојшић	320-11-931/119-2023-14	2022	119	Право пречег закупа- сточари	Нови Сад ИИИ	2022-2034	724,71	3.1037	233.4987	289,88	Депозит
2.38	Тања Стојшић	320-11-9659/152-2020-14	2020	152	Право пречег закупа- сточари	Степановићево	2020-2030	276,20	1.3551	203.8226	110,48	Депозит
2.39	Вања Драча	320-11-9659/4-2020-14	2020	4	Право пречег закупа- сточари	Бегеч	2020-2030	724,92	4.1000	176.8098	289,97	Депозит
2.40	Велимир Винокић	320-11-931/183-2023-14	2022	183	Право пречег закупа- сточари	Футог	2022-2034	141,49	0.6577	215.1285	56,60	Депозит
2.41	Велимир Винокић	320-11-9659/138-2020-14	2020	138	Право пречег закупа- сточари	Футог	2020-2030	126,86	3.1891	39.7792	50,74	Депозит
2.42	Велимир Винокић	320-11-9659/142-2020-14	2020	142	Право пречег закупа- сточари	Футог	2020-2030	88,76	0.5356	165.7207	35,50	Депозит
2.43	Велимир Винокић	320-51-7923/130-2019-14	2019	130	Право пречег закупа- сточари	Футог	2019-2029	28,90	0.4173	69.2547	11,56	Депозит
2.44	Веселинка Пегаков	320-11-181/122-2022-14	2021	122	Право пречег закупа- сточари	Нови Сад ИИИ	2021-2033	102,43	0.4960	206.5121	40,97	Депозит
2.45	Веселинка Пегаков	320-11-181/123-2022-14	2021	123	Право пречег закупа- сточари	Нови Сад ИИИ	2021-2033	355,39	1.9360	183.5692	142,16	Депозит
2.46	Веселинка Пегаков	320-11-931/110-2023-14	2022	110	Право пречег закупа- сточари	Нови Сад ИИИ	2022-2034	428,74	1.7691	242.3492	171,50	Депозит
2.47	Веселиновић Лазар	320-11-931/120-2023-14	2022	120	Право пречег закупа- сточари	Нови Сад ИИИ	2022-2027	991,70	4.0337	245.8537	396,68	Депозит
2.48	Веселиновић Лазар	320-11-931/121-2023-14	2022	121	Право пречег закупа- сточари	Нови Сад ИИИ	2022-2034	340,89	1.3288	256.9264	136,36	Депозит
2.49	Веселиновић Лазар	320-11-931/127-2023-14	2022	127	Право пречег закупа- сточари	Нови Сад ИИИ	2022-2034	1.878,84	8.0464	233.5007	751,54	Депозит
2.50	Војислав Бореновић	320-11-2726/33-2021-14	2020	33	Закуп	Нови Сад ИИИ	2020-2035	725,37	5.2969	136.9424	290,15	Депозит
2.51	Војислав Бореновић	320-11-2726/49-2021-14	2020	49	Закуп	Нови Сад ИИИ	2020-2035	1.503,84	8.0001	187.9777	601,54	Депозит
2.52	Жарко Габоров	320-51-995/166-2020-14	2019	168	Закуп	Ковиљ	2019-2029	117,09	0.4731	247.4952	46,84	Депозит
2.53	Жарко Миланов	320-11-5371/270-2022-14	2021	270	Закуп	Ковиљ	2021-2036	74,40	1.7180	43.3062	29,76	Депозит

254	Жарко Миланов	320-11-5371/273-2022-14	2021	273	Закуп	Ковиљ	2021-2036	70,54	0,6439	109,5512	28,22	Депозит
255	Жарко Миланов	320-51-995/172-2020-14	2019	172	Закуп	Ковиљ	2019-2029	3.199,77	8,4164	380,1827	1.279,91	Јемство
256	Живан Милић	320-11-181/291-2022-14	2021	291	Право пречег закупа-сточари	Ковиљ	2021-2029	101,80	1,5452	65,8814	40,72	Депозит
257	Златко Урбан	320-11-931/122-2023-14	2022	122	Право пречег закупа-сточари	Нови Сад ИИИ	2022-2034	676,63	2,8977	233,5059	270,65	Депозит
258	Зоран Ољача	320-11-931/91-2023-14	2022	91	Право пречег закупа-сточари	Нови Сад ИИИ	2022-2030	2.301,81	8,7763	262,2757	920,72	Депозит
259	Зоран Ољача	320-11-9659/181-2020-14	2020	181	Право пречег закупа-сточари	Ковиљ	2020-2025	1.016,84	4,6888	216,8657	406,74	Депозит
260	Зорана Јеврић	320-11-5528/246-2023-14	2022	246	Закуп	Ковиљ	2022-2037	393,84	1,3590	289,8013	157,54	Депозит
261	Зорана Јеврић	320-11-5528/251-2023-14	2022	251	Закуп	Ковиљ	2022-2037	167,04	0,6999	238,6627	66,82	Депозит
262	Зорана Јеврић	320-2726/179-2021-14	2020	179	Закуп	Ковиљ	2020-2035	3.739,61	9,3550	399,7445	1.495,84	Депозит
263	Зорана Јеврић	320-51-995/179-2020-14	2019	179	Закуп	Ковиљ	2019-2029	82,04	0,3876	211,6615	32,82	Депозит
							<b>Укупно:</b>	<b>269.208,37</b>	<b>1.151,4642</b>	<b>233,80</b>	<b>107.683,35</b>	

**Извештај о важећим уговорима о коришћењу без накнаде пољопривредног државног земљишта**

Р.бр	Назив корисника	Број уговора	Намена	Катастарска општина	Период закупа (окло)	Површина
1	Институт за ратарство и повртарство, Нови Сад	320-11-930/16-2023-14	Коришћење без накнаде-пољопривредна производња	Ченеј	2022-2025	482,0984
2	Пољопривредни факултет Универзитет у Новом Саду	320-11-930/15-2023-14	Коришћење без накнаде-пољопривредна производња	Ченеј	2022-2025	22,8125
3	ЈАВНО КОМУНАЛНО ПРЕДУЗЕЋЕ "ГРАДСКО ЗЕЛЕНИЛО" НОВИ САД	320-11-930/20-2023-14	Коришћење без накнаде-пошумљавање	Кисач	2022-2121	8,4822
4	Пољопривредни факултет Универзитет у Новом Саду	320-11-930/101-2023-14	Коришћење без накнаде-пољопривредна производња	Нови Сад ИИИ	2022-2025	50,8208
5	Пољопривредна школа са домом ученика у Футогу	320-11-930/152-2023-14	Коришћење без накнаде-пољопривредна производња	Нови Сад ИИИ	2022-2025	44,4922
6	Пољопривредна школа са домом ученика у Футогу	320-11-930/102-2023-14	Коришћење без накнаде-пољопривредна производња	Нови Сад ИИИ	2022-2025	2,8394
7	Окружни затвор Нови Сад	320-11-930/156-2023-14	Коришћење без накнаде-пољопривредна производња	Нови Сад ИВ	2022-2025	13,2376
8	НАУЧНИ ИНСТИТУТ ЗА ВЕТЕРИНАРСТВО НОВИ САД	320-11-930/157-2023-14	Коришћење без накнаде-пољопривредна производња	Нови Сад ИВ	2022-2025	5,8142
9	ЈАВНО КОМУНАЛНО ПРЕДУЗЕЋЕ "ГРАДСКО ЗЕЛЕНИЛО" НОВИ САД	320-11-930/242-2023-14	Коришћење без накнаде-пошумљавање	Ковил	2022-2121	8,1285
10	ЈП Војводинашуме Петроварадин, ШГ Нови Сад	320-11-10974/191-2023-14	Коришћење без накнаде-пошумљавање	Ковил	2023-2122	12,5501
11	ЈП Војводинашуме Петроварадин, ШГ Нови Сад	320-11-930/255-2023-14	Коришћење без накнаде-пошумљавање	Ковил	2022-2121	42,3975
12	Пољопривредни факултет Универзитет у Новом Саду	320-11-930/256-2023-14	Коришћење без накнаде-пољопривредна производња	Каћ	2022-2025	9,8360
					<b>Укупно:</b>	<b>703,5094</b>

**Предложени бројеви јавног надметања за коришћење без плаћања**

Закупац	Катастарска општина	Шифра јавног надметања	Површина Total
ЈП Војводинашуме Петроварадин, ШГ Нови Сад	Ковил	126	<b>5,5696</b>
ЈП Војводинашуме Петроварадин, ШГ Нови Сад Total			<b>5,5696</b>



9	Миле Подунавац	Свиње у систему унатичења - број условних гла: 11.60 коефицијент: 1.00	0	0,0216	0	0	11,5784	Ветерник	91	0,2026
								Кћ	139	1,2736
								Нови Сад МИИ	140	0,1525
								Фугог	44	2,6563
	Миле Подунавац Total								75	1,4541
										5,7391
10	Мирослав Басара	Свиње у систему унатичења - број условних гла: 15.40 коефицијент: 1.00	0,1987	0	0	0	15,2013	Ковиљ	127	0,2577
								Нови Сад МИИ	133	2,6391
								Фугог	27	2,5710
									57	1,6117
									66	0,0812
									79	0,1575
									80	0,1471
	Мирослав Басара Total									7,4653
11	Стеван Пушић	Свиње у систему унатичења - број условних гла: 15.20 коефицијент: 1.00	0,106	0	0	0	15,094	Ковиљ	121	2,6419
								Фугог	125	1,5489
									69	2,9569
									78	0,6760
	Стеван Пушић Total									7,8237
12	Александар Делић	Говеда у систему унатичења - број условних гла: 4.50 коефицијент: 1.00 Остала говеда - број условних гла: 25.30 коефицијент: 0.70	2,3673	1,2334	0	1,7004	16,9089	Кћ	134	0,3645
									135	0,2989
									137	0,5636
								Кисач	6	0,5166
								Нови Сад МИИ	21	5,1009
								Руменка	50	1,1677
	Александар Делић Total									8,2122
13	Живко Кулињац	Говеда у систему унатичења - број условних гла: 7.20 коефицијент: 1.00 Остала говеда - број условних гла: 8.00 коефицијент: 0.70	0	9,1767	0	0	3,6223	Ковиљ	117	0,4344
								Нови Сад МИИ	26	0,0861
									37	0,3818
									39	0,2220
									41	0,7095
	Живко Кулињац Total									1,8338
14	Мирослав Јованов	Остала говеда - број условних гла: 32.35 коефицијент: 0.70	5,7182	0,6505	0	5,7764	10,4999	Ковиљ	123	1,6595
								Нови Сад МИИ	124	0,5202
									25	1,6198

													34	1,4935
	Милосава Јованов Total													
														5,2930
15	Јелена Бекалац	Остали коњи - број условних грла: 5.10 коефицијент: 0.70 Остала говеда - број условних грла: 44.70 коефицијент: 0.70	0	5,3329	0	0	0	0	29,5271	Ковиљ	120			10,6761
	Јелена Бекалац Total									Фуга	60			3,6520
Укупно:														14,3281
														120,7938

## Преглед груписаних јавних надметања

Шифра ЈН	Кат. општина	Потрес	Лист непокрет	Број парцеле	Култура и класа	Фактичко стање	Сувласник	Зона заштите	Напомена	Основ закупа	Површина Total
1	Бегеч	ВИЗИЦ		2597	земљиште под зградом-објектом	пашњак				Закуп	32,7286
<b>1 Total</b>											<b>32,7286</b>
2	Бегеч	ТАТАРНИЦА		3137	њива 4	њива				Закуп	0,2548
<b>2 Total</b>											<b>0,2548</b>
3	Ченеј	МАТИЦА		2541	њива 1	њива				Закуп	0,0636
3	Ченеј	МАТИЦА		2541	њива 2	њива				Закуп	0,0167
<b>3 Total</b>											<b>0,0803</b>
4	Ченеј	НЕМАНОВЦИ		3740/2	њива 2	њива				Закуп	0,2235
<b>4 Total</b>											<b>0,2235</b>
5	Кисач	ВРБАРА		6825	трстик-мочвара 3	трстик-мочвара				Закуп	1,5562
<b>5 Total</b>											<b>1,5562</b>
6	Кисач	ИРМОВО		7519/3	њива 1	њива			Александар Јелић	Право пречег закупа-сточари	0,5166
<b>6 Total</b>											<b>0,5166</b>
7	Кисач	СТАРЕ ЗЕМЉЕ		6838	пашњак 4	пашњак				Закуп	7,2237
<b>7 Total</b>											<b>7,2237</b>
8	Кисач	ВРБАРА		6823/2	њива 2	њива				Закуп	0,2037
8	Кисач	ВРБАРА		6823/2	њива 3	њива				Закуп	0,4858
8	Кисач	ВРБАРА		6823/2	њива 4	њива				Закуп	0,2571
<b>8 Total</b>											<b>0,9466</b>
9	Кисач	ЛУЦКА		362/2	њива 1	њива				Закуп	0,1082
9	Кисач	ЛУЦКА		6108	њива 1	њива				Закуп	0,1092
<b>9 Total</b>											<b>0,2174</b>
10	Нови Сад 3	РАТНО ОСТРВО		886/1	воћњак 3	воћњак				Закуп	0,0752
10	Нови Сад 3	РАТНО ОСТРВО		887/2	трстик-мочвара 2	трстик-мочвара				Закуп	0,0891
10	Нови Сад 3	РАТНО ОСТРВО		889	воћњак 3	пашњак				Закуп	0,0308
10	Нови Сад 3	РАТНО ОСТРВО		901/3	воћњак 3	пашњак				Закуп	0,0298
10	Нови Сад 3	РАТНО ОСТРВО		902/2	воћњак 3	воћњак				Закуп	0,0123
10	Нови Сад 3	РАТНО ОСТРВО		903/1	трстик-мочвара 2	трстик-мочвара				Закуп	0,2880
10	Нови Сад 3	РАТНО ОСТРВО		903/2	трстик-мочвара 2	трстик-мочвара				Закуп	0,0859
10	Нови Сад 3	РАТНО ОСТРВО		905/1	трстик-мочвара 2	трстик-мочвара				Закуп	0,2367
10	Нови Сад 3	РАТНО ОСТРВО		905/2	трстик-мочвара 2	трстик-мочвара				Закуп	0,1342
10	Нови Сад 3	РАТНО ОСТРВО		906/1	воћњак 3	воћњак				Закуп	2,2557
10	Нови Сад 3	РАТНО ОСТРВО		906/3	воћњак 3	воћњак				Закуп	0,0595
10	Нови Сад 3	РАТНО ОСТРВО		907/4	воћњак 3	воћњак				Закуп	0,1191
10	Нови Сад 3	РАТНО ОСТРВО		907/5	воћњак 3	воћњак				Закуп	0,0356
10	Нови Сад 3	РАТНО ОСТРВО		911/1	воћњак 3	воћњак				Закуп	0,4779
10	Нови Сад 3	РАТНО ОСТРВО		911/3	воћњак 3	пашњак				Закуп	0,0828
<b>10 Total</b>											<b>4,0126</b>
11	Нови Сад 3	ВЕЛИКИ РИТ		207/2	трстик-мочвара 2	трстик-мочвара				Закуп	0,1480
11	Нови Сад 3	ВЕЛИКИ РИТ		210/4	трстик-мочвара 2	пашњак				Закуп	0,2630
11	Нови Сад 3	ВЕЛИКИ РИТ		230/5	њива 2	њива				Закуп	0,0045
<b>11 Total</b>											<b>0,4155</b>
12	Нови Сад 3	РАТНО ОСТРВО		916/6	воћњак 3	воћњак				Закуп	2,5443
12	Нови Сад 3	РАТНО ОСТРВО		916/9	воћњак 3	воћњак				Закуп	4,2561
<b>12 Total</b>											<b>6,8004</b>
13	Нови Сад 3	РАТНО ОСТРВО		1228	трстик-мочвара 2	трстик-мочвара				Закуп	0,2043
13	Нови Сад 3	РАТНО ОСТРВО		1229	трстик-мочвара 2	трстик-мочвара				Закуп	0,3408
13	Нови Сад 3	РАТНО ОСТРВО		1230/1	трстик-мочвара 2	трстик-мочвара				Закуп	0,4313
13	Нови Сад 3	РАТНО ОСТРВО		1230/2	трстик-мочвара 2	трстик-мочвара				Закуп	0,0023
13	Нови Сад 3	РАТНО ОСТРВО		1233/1	трстик-мочвара 2	трстик-мочвара				Закуп	0,0812
13	Нови Сад 3	РАТНО ОСТРВО		1233/2	трстик-мочвара 2	трстик-мочвара				Закуп	0,0131
13	Нови Сад 3	РАТНО ОСТРВО		1235	трстик-мочвара 2	трстик-мочвара				Закуп	0,0609

13	Нови Сад 3	РАТНО ОСТРВО		1236/1	трстик-мочвара 2	трстик-мочвара				Закуп	0,0210
13	Нови Сад 3	РАТНО ОСТРВО		1236/2	трстик-мочвара 2	трстик-мочвара				Закуп	0,0246
13	Нови Сад 3	РАТНО ОСТРВО		1238/3	трстик-мочвара 2	трстик-мочвара				Закуп	0,0288
13	Нови Сад 3	РАТНО ОСТРВО		1238/4	трстик-мочвара 2	трстик-мочвара				Закуп	0,0112
13	Нови Сад 3	РАТНО ОСТРВО		1238/5	трстик-мочвара 2	трстик-мочвара				Закуп	0,0423
13	Нови Сад 3	РАТНО ОСТРВО		1238/6	трстик-мочвара 2	трстик-мочвара				Закуп	0,0016
13	Нови Сад 3	РАТНО ОСТРВО		1241	трстик-мочвара 2	трстик-мочвара				Закуп	0,0783
13	Нови Сад 3	РАТНО ОСТРВО		1246/1	трстик-мочвара 2	трстик-мочвара				Закуп	0,1304
13	Нови Сад 3	РАТНО ОСТРВО		1246/2	трстик-мочвара 2	трстик-мочвара				Закуп	0,1483
<b>13 Total</b>											<b>1,6204</b>
14	Нови Сад 3	РАТНО ОСТРВО		3109	њива 3	њива				Закуп	0,0621
14	Нови Сад 3	РАТНО ОСТРВО		3110	трстик-мочвара 2	трстик-мочвара				Закуп	0,0840
14	Нови Сад 3	РАТНО ОСТРВО		3113	трстик-мочвара 2	трстик-мочвара				Закуп	0,1709
14	Нови Сад 3	РАТНО ОСТРВО		3114	трстик-мочвара 2	трстик-мочвара				Закуп	0,1429
<b>14 Total</b>											<b>0,4599</b>
15	Нови Сад 3	РАТНО ОСТРВО		3037	трстик-мочвара 2	трстик-мочвара				Закуп	0,0642
15	Нови Сад 3	РАТНО ОСТРВО		3038	трстик-мочвара 2	трстик-мочвара				Закуп	0,0580
15	Нови Сад 3	РАТНО ОСТРВО		3043	трстик-мочвара 2	трстик-мочвара				Закуп	0,0503
15	Нови Сад 3	РАТНО ОСТРВО		3044	трстик-мочвара 2	трстик-мочвара				Закуп	0,0251
15	Нови Сад 3	РАТНО ОСТРВО		3051	трстик-мочвара 2	трстик-мочвара				Закуп	0,0196
<b>15 Total</b>											<b>0,2172</b>
16	Нови Сад 3	РАТНО ОСТРВО		3034/2	њива 3	њива				Закуп	0,0008
<b>16 Total</b>											<b>0,0008</b>
17	Нови Сад 3	РАТНО ОСТРВО		1344/1	трстик-мочвара 2	трстик-мочвара				Закуп	1,1173
17	Нови Сад 3	РАТНО ОСТРВО		1348/1	трстик-мочвара 2	трстик-мочвара				Закуп	0,3612
17	Нови Сад 3	РАТНО ОСТРВО		1355/1	трстик-мочвара 2	трстик-мочвара				Закуп	0,0918
<b>17 Total</b>											<b>1,5703</b>
18	Нови Сад 3	РАТНО ОСТРВО		3036	њива 3	њива				Закуп	0,1541
18	Нови Сад 3	РАТНО ОСТРВО		3039	њива 3	њива				Закуп	0,1536
18	Нови Сад 3	РАТНО ОСТРВО		3042	њива 3	њива				Закуп	0,1484
18	Нови Сад 3	РАТНО ОСТРВО		3045	њива 3	њива				Закуп	0,0818
18	Нови Сад 3	РАТНО ОСТРВО		3050	њива 3	њива				Закуп	0,0719
18	Нови Сад 3	РАТНО ОСТРВО		3052	њива 3	њива				Закуп	0,0625
18	Нови Сад 3	РАТНО ОСТРВО		3052	трстик-мочвара 2	трстик-мочвара				Закуп	0,0151
18	Нови Сад 3	РАТНО ОСТРВО		3057	њива 3	њива				Закуп	0,0616
18	Нови Сад 3	РАТНО ОСТРВО		3057	трстик-мочвара 2	трстик-мочвара				Закуп	0,0141
18	Нови Сад 3	РАТНО ОСТРВО		3058	њива 3	њива				Закуп	0,0690
18	Нови Сад 3	РАТНО ОСТРВО		3058	трстик-мочвара 2	трстик-мочвара				Закуп	0,0157
18	Нови Сад 3	РАТНО ОСТРВО		3063	њива 3	њива				Закуп	0,0659
18	Нови Сад 3	РАТНО ОСТРВО		3063	трстик-мочвара 2	трстик-мочвара				Закуп	0,0159
18	Нови Сад 3	РАТНО ОСТРВО		3070	њива 3	њива				Закуп	0,1056
18	Нови Сад 3	РАТНО ОСТРВО		3071	трстик-мочвара 2	трстик-мочвара				Закуп	0,0255
18	Нови Сад 3	РАТНО ОСТРВО		3072/2	трстик-мочвара 2	трстик-мочвара				Закуп	0,0126
18	Нови Сад 3	РАТНО ОСТРВО		3073/2	њива 3	њива				Закуп	0,0496
18	Нови Сад 3	РАТНО ОСТРВО		3078	њива 3	њива				Закуп	0,1083
18	Нови Сад 3	РАТНО ОСТРВО		3079	њива 3	њива				Закуп	0,1009
18	Нови Сад 3	РАТНО ОСТРВО		3084	њива 3	њива				Закуп	0,0712
<b>18 Total</b>											<b>1,4033</b>
19	Нови Сад 3	РАТНО ОСТРВО		1227	њива 4	пашњак				Закуп	0,1913
19	Нови Сад 3	РАТНО ОСТРВО		1234/1	њива 3	пашњак				Закуп	0,0271
19	Нови Сад 3	РАТНО ОСТРВО		1234/2	њива 3	пашњак				Закуп	0,1854



19	Нови Сад 3	РАТНО ОСТРВО		1237/6	њива 3	пашњак				Закуп	0,0975
19	Нови Сад 3	РАТНО ОСТРВО		1242/1	њива 3	пашњак				Закуп	0,1400
19	Нови Сад 3	РАТНО ОСТРВО		1242/1	трстик-мочвара 2	пашњак				Закуп	0,0099
19 Total											0,6512
20	Нови Сад 3	РАТНО ОСТРВО		916/15	воћњак 3	ливада				Закуп	5,2545
20	Нови Сад 3	РАТНО ОСТРВО		916/15	ливада 3	ливада				Закуп	0,1441
20	Нови Сад 3	РАТНО ОСТРВО		916/16	воћњак 3	ливада				Закуп	0,3325
20	Нови Сад 3	РАТНО ОСТРВО		916/17	ливада 3	ливада				Закуп	0,1109
20 Total											5,8420
21	Нови Сад 3	РАТНО ОСТРВО		916/14	воћњак 3	њива			Александар Јелић	Право пречег закупачочари	5,1009
21 Total											5,1009
22	Нови Сад 3	ВЕЛИКИ РИГ		140	трстик-мочвара 2	пашњак			Мита Суботин	Право пречег закупачочари	7,5878
22 Total											7,5878
23	Нови Сад 3	РАТНО ОСТРВО		1014/4	њива 3	њива				Закуп	0,1808
23	Нови Сад 3	РАТНО ОСТРВО		1015/2	њива 3	њива				Закуп	0,1727
23	Нови Сад 3	РАТНО ОСТРВО		1016/2	њива 3	њива				Закуп	0,1696
23	Нови Сад 3	РАТНО ОСТРВО		1017/2	њива 3	њива				Закуп	0,1890
23 Total											0,7121
24	Нови Сад 3	РАТНО ОСТРВО		1031/2	њива 3	њива				Закуп	0,7757
24	Нови Сад 3	РАТНО ОСТРВО		1082	њива 4	њива				Закуп	0,6950
24	Нови Сад 3	РАТНО ОСТРВО		1082	трстик-мочвара 2	њива				Закуп	0,3338
24 Total											1,8045
25	Нови Сад 3	ВРБАК		919	њива 4	њива			Милосава Јованов	Право пречег закупачочари	1,1074
25	Нови Сад 3	РАТНО ОСТРВО		901/2	воћњак 3	њива			Милосава Јованов	Право пречег закупачочари	0,5124
25 Total											1,6198
26	Нови Сад 3	РАТНО ОСТРВО		1506/2	њива 3	њива			Живко Кулпинац	Право пречег закупачочари	0,0763
26	Нови Сад 3	РАТНО ОСТРВО		1506/3	њива 3	њива			Живко Кулпинац	Право пречег закупачочари	0,0098
26 Total											0,0861
27	Нови Сад 3	РАТНО ОСТРВО		1750	њива 3	пашњак			Мирослав Басара	Право пречег закупачочари	0,6241
27	Нови Сад 3	РАТНО ОСТРВО		1884	њива 3	пашњак			Мирослав Басара	Право пречег закупачочари	0,8007
27	Нови Сад 3	РАТНО ОСТРВО		1887/1	њива 3	пашњак			Мирослав Басара	Право пречег закупачочари	0,1432
27	Нови Сад 3	РАТНО ОСТРВО		1900/1	њива 3	пашњак			Мирослав Басара	Право пречег закупачочари	0,3309
27	Нови Сад 3	РАТНО ОСТРВО		1901/1	њива 3	пашњак			Мирослав Басара	Право пречег закупачочари	0,2740
27	Нови Сад 3	РАТНО ОСТРВО		1902/1	њива 3	пашњак			Мирослав Басара	Право пречег закупачочари	0,1997
27	Нови Сад 3	РАТНО ОСТРВО		1903/1	њива 3	пашњак			Мирослав Басара	Право пречег закупачочари	0,1316
27	Нови Сад 3	РАТНО ОСТРВО		1904/1	њива 3	пашњак			Мирослав Басара	Право пречег закупачочари	0,0668
27 Total											2,5710
28	Нови Сад 3	ВЕЛИКИ РИГ		2700/1	њива 3	њива				Закуп	0,2138
28	Нови Сад 3	ВЕЛИКИ РИГ		2701/1	њива 3	њива				Закуп	0,2035
28	Нови Сад 3	ВЕЛИКИ РИГ		2702/1	њива 3	њива				Закуп	0,2226
28	Нови Сад 3	ВЕЛИКИ РИГ		2703/1	њива 3	њива				Закуп	0,2198
28	Нови Сад 3	ВЕЛИКИ РИГ		2704/1	њива 3	њива				Закуп	0,2069
28	Нови Сад 3	ВЕЛИКИ РИГ		2705/1	њива 3	њива				Закуп	0,2128
28	Нови Сад 3	ВЕЛИКИ РИГ		2706/1	њива 4	њива				Закуп	0,2089
28	Нови Сад 3	ВЕЛИКИ РИГ		2707/1	њива 4	њива				Закуп	0,2101
28	Нови Сад 3	ВЕЛИКИ РИГ		2708/1	њива 4	њива				Закуп	0,2123
28	Нови Сад 3	ВЕЛИКИ РИГ		2709/1	њива 4	њива				Закуп	0,2169
28 Total											2,1276
29	Нови Сад 3	РАТНО ОСТРВО		1231/3	њива 2	њива				Закуп	0,0366
29	Нови Сад 3	РАТНО ОСТРВО		1231/4	њива 2	њива				Закуп	0,0182
29	Нови Сад 3	РАТНО ОСТРВО		1232/3	њива 2	њива				Закуп	0,0461
29	Нови Сад 3	РАТНО ОСТРВО		1237/3	њива 3	њива				Закуп	0,0904
29	Нови Сад 3	РАТНО ОСТРВО		1237/5	њива 3	њива				Закуп	0,0614
29	Нови Сад 3	РАТНО ОСТРВО		1237/7	њива 3	њива				Закуп	0,0006
29	Нови Сад 3	РАТНО ОСТРВО		1242/3	њива 3	њива				Закуп	0,0605
29	Нови Сад 3	РАТНО ОСТРВО		870/3	воћњак 3	воћњак				Закуп	0,0760
29	Нови Сад 3	РАТНО ОСТРВО		871/2	воћњак 3	воћњак				Закуп	0,0288

29 Total											0,4186
30	Нови Сад 3	РАТНО ОСТРВО		1242/2	њива 3	њива				Закуп	0,2059
30 Total											0,2059
31	Нови Сад 3	РАТНО ОСТРВО		1222	њива 4	пашњак				Закуп	0,1410
31	Нови Сад 3	РАТНО ОСТРВО		1223	њива 3	њива				Закуп	0,3631
31 Total											0,5041
32	Нови Сад 3	ВЕЛИКИ РИТ		9	трстик-мочвара 2	ливада			Милан Суботин	Право пречег закуп-сточари	3,3719
32 Total											3,3719
33	Нови Сад 3	ВЕЛИКИ РИТ		9	трстик-мочвара 2	ливада				Закуп	7,6692
33 Total											7,6692
34	Нови Сад 3	РАТНО ОСТРВО		2402/1	њива 3	њива			Милосава Јованов	Право пречег закуп-сточари	1,4935
34 Total											1,4935
35	Нови Сад 3	РАТНО ОСТРВО		3111/1	њива 3	њива				Закуп	0,1876
35	Нови Сад 3	РАТНО ОСТРВО		3111/3	њива 3	њива				Закуп	0,1125
35	Нови Сад 3	РАТНО ОСТРВО		3112	њива 3	њива				Закуп	0,5517
35	Нови Сад 3	РАТНО ОСТРВО		3115	њива 3	њива				Закуп	0,8472
35 Total											1,6990
36	Нови Сад 3	РАТНО ОСТРВО		3130/1	њива 3	њива				Закуп	0,9116
36 Total											0,9116
37	Нови Сад 3	ВЕЛИКИ РИТ		287/29	њива 3	ливада			Живко Кулпинац	Право пречег закуп-сточари	0,1554
37	Нови Сад 3	ВЕЛИКИ РИТ		287/29	њива 4	ливада			Живко Кулпинац	Право пречег закуп-сточари	0,2264
37 Total											0,3818
38	Нови Сад 3	РАТНО ОСТРВО		1340/4	њива 3	њива			Веселинка Петаков	Право пречег закуп-сточари	0,2668
38 Total											0,2668
39	Нови Сад 3	РАТНО ОСТРВО		1340/1	њива 3	њива			Живко Кулпинац	Право пречег закуп-сточари	0,0117
39	Нови Сад 3	РАТНО ОСТРВО		1340/2	њива 3	њива			Живко Кулпинац	Право пречег закуп-сточари	0,0798
39	Нови Сад 3	РАТНО ОСТРВО		1340/3	њива 3	њива			Живко Кулпинац	Право пречег закуп-сточари	0,1305
39 Total											0,2220
40	Нови Сад 3	РАТНО ОСТРВО		1332	трстик-мочвара 2	трстик-мочвара				Закуп	0,0883
40	Нови Сад 3	РАТНО ОСТРВО		1336	трстик-мочвара 2	трстик-мочвара				Закуп	0,4760
40	Нови Сад 3	РАТНО ОСТРВО		1340/4	њива 3	њива				Закуп	0,0726
40	Нови Сад 3	РАТНО ОСТРВО		1341	трстик-мочвара 2	трстик-мочвара				Закуп	0,0873
40 Total											0,7242
41	Нови Сад 3	РАТНО ОСТРВО		2406/1	њива 3	пашњак			Живко Кулпинац	Право пречег закуп-сточари	0,1544
41	Нови Сад 3	РАТНО ОСТРВО		2409/1	пашњак 3	пашњак			Живко Кулпинац	Право пречег закуп-сточари	0,5551
41 Total											0,7095
42	Нови Сад 3	РАТНО ОСТРВО		1123/1	њива 3	њива				Закуп	0,1552
42 Total											0,1552
43	Нови Сад 3	РАТНО ОСТРВО		1345/4	њива 3	пашњак				Закуп	0,2214
43	Нови Сад 3	РАТНО ОСТРВО		1346/4	њива 3	пашњак				Закуп	0,0457
43 Total											0,2671
44	Нови Сад 3	РАТНО ОСТРВО		1023/1	њива 3	пашњак			Миле Подунавац	Право пречег закуп-сточари	0,0498
44	Нови Сад 3	РАТНО ОСТРВО		1023/1	пашњак 2	пашњак			Миле Подунавац	Право пречег закуп-сточари	2,6065
44 Total											2,6563
45	Нови Сад 3	РАТНО ОСТРВО		1199	њива 3	њива				Закуп	0,7625
45 Total											0,7625
46	Нови Сад 3	РАТНО ОСТРВО		2433/1	пашњак 3	пашњак				Закуп	0,2912
46 Total											0,2912
47	Нови Сад 3	РАТНО ОСТРВО		2403	ливада 2	ливада				Закуп	0,5415
47 Total											0,5415
48	Нови Сад 4	ГОРБА ШУМА		24/1	њива 1	њива				Закуп	0,4194
48 Total											0,4194
49	Нови Сад 4	ГОРБА ШУМА		116/1	њива 2	њива				Закуп	0,2767
49 Total											0,2767
50	Руменка	КИСАЦКИ ПУТ		27	њива 1	њива			Александар Јелић	Право пречег закуп-сточари	1,1677
50 Total											1,1677

51	Футог	ВИПОВИ		8111	трстик-мочвара 2	трстик-мочвара				Закуп	0,9658
51 Total											0,9658
52	Футог	ВИЗИЦ		9681	трстик-мочвара 2	трстик-мочвара				Закуп	1,4810
52 Total											1,4810
53	Футог	ВИЗИЦ		8214	трстик-мочвара 2	трстик-мочвара				Закуп	4,0760
53 Total											4,0760
54	Футог	ВИЗИЦ		8151	трстик-мочвара 2	трстик-мочвара				Закуп	0,5683
54 Total											0,5683
55	Футог	СЕЛО		673	трстик-мочвара 2	пашњак				Закуп	4,5299
55 Total											4,5299
56	Футог	СЕЛО		811	њива 3	пашњак				Закуп	0,2249
56 Total											0,2249
57	Футог	ДОЊЕ ЗЕМЉЕ		9299/4	њива 2	њива			Мирослав Басара	Право пречег закупачтвара	1,5200
57	Футог	ДОЊЕ ЗЕМЉЕ		9299/5	њива 2	њива			Мирослав Басара	Право пречег закупачтвара	0,0917
57 Total											1,6117
58	Футог	ДОЊЕ ЗЕМЉЕ		8895/13	њива 2	њива				Закуп	1,0303
58 Total											1,0303
59	Футог	СЕЛО		10	њива 4	њива				Закуп	0,1764
59	Футог	СЕЛО		10	њива 5	њива				Закуп	0,1611
59 Total											0,3375
60	Футог	КРИДЕЛА		8613	пашњак 2	пашњак			Јелена Беквалац	Право пречег закупачтвара	2,4224
60	Футог	КРИДЕЛА		8619/2	пашњак 3	пашњак			Јелена Беквалац	Право пречег закупачтвара	0,0569
60	Футог	СЕЛО		147	пашњак 2	пашњак			Јелена Беквалац	Право пречег закупачтвара	1,1727
60 Total											3,6520
61	Футог	НАДКРИДЕЛА		7171	пашњак 4	пашњак				Закуп	0,4683
61	Футог	НАДКРИДЕЛА		7173	пашњак 4	пашњак				Закуп	0,2199
61 Total											0,6882
62	Футог	ВИПОВИ		7638	ливада 3	пашњак				Закуп	0,9389
62 Total											0,9389
63	Футог	ВИПОВИ		7768	њива 6	њива				Закуп	0,5879
63	Футог	ВИПОВИ		7772	ливада 4	ливада				Закуп	0,2887
63	Футог	ВИПОВИ		7774	њива 3	њива				Закуп	0,3607
63 Total											1,2373
64	Футог	ВИПОВИ		7807	ливада 3	ливада				Закуп	6,2231
64	Футог	ВИПОВИ		7808	њива 3	њива				Закуп	0,1071
64	Футог	ВИПОВИ		7809	ливада 4	ливада				Закуп	0,5542
64 Total											6,8844
65	Футог	ВИПОВИ		7872	ливада 3	ливада				Закуп	0,6040
65	Футог	ВИПОВИ		7873	ливада 3	ливада				Закуп	7,9535
65	Футог	ВИПОВИ		7874	њива 3	пашњак				Закуп	0,1078
65 Total											8,6653
66	Футог	ВИПОВИ		7796	пашњак 4	пашњак			Мирослав Басара	Право пречег закупачтвара	0,0812
66 Total											0,0812
67	Футог	СЕЛО		1975/1	трстик-мочвара 2	ливада				Закуп	0,1894
67	Футог	СЕЛО		1975/2	трстик-мочвара 2	ливада				Закуп	0,6600
67	Футог	СЕЛО		1975/4	трстик-мочвара 2	њива				Закуп	0,1558
67	Футог	СЕЛО		800	трстик-мочвара 2	њива				Закуп	0,2950
67 Total											1,3002
68	Футог	ВИПОВИ		8121	ливада 3	ливада				Закуп	0,3927
68 Total											0,3927
69	Футог	ВИПОВИ		7972	ливада 3	ливада			Стеван Пушић	Право пречег закупачтвара	0,2003
69	Футог	ВИПОВИ		7973	ливада 3	ливада			Стеван Пушић	Право пречег закупачтвара	2,7566
69 Total											2,9569
70	Футог	ВИЗИЦ		8150	њива 5	њива			Драгослав Угљеш	Право пречег закупачтвара	1,5083
70	Футог	ВИЗИЦ		8152	пашњак 3	пашњак			Драгослав Угљеш	Право пречег закупачтвара	10,6597

70 Total										12,1680	
71	Футог	ВИЗИЦ		8269	њива 5	њива				Закуп	0,4149
71 Total										0,4149	
72	Футог	ВИПОВИ		8026/2	њива 3	њива				Закуп	0,0854
72 Total										0,0854	
73	Футог	СЕЛО		1974/2	пашњак 1	пашњак				Закуп	0,9171
73	Футог	СЕЛО		1974/5	пашњак 1	пашњак				Закуп	0,1789
73 Total										1,0960	
74	Футог	СЕЛО		1974/2	пашњак 1	пашњак				Закуп	0,7423
74	Футог	СЕЛО		1974/3	пашњак 1	пашњак				Закуп	1,3256
74	Футог	СЕЛО		1974/5	пашњак 1	пашњак				Закуп	1,3304
74 Total										3,3983	
75	Футог	ВИЗИЦ		8155	пашњак 3	пашњак			Миле Подунавац	Право пречег закупачточиари	0,9641
75	Футог	ВИЗИЦ		8211	пашњак 3	пашњак			Миле Подунавац	Право пречег закупачточиари	0,4900
75 Total										1,4541	
76	Футог	ВИЗИЦ		8149	њива 5	ливада				Закуп	4,5948
76 Total										4,5948	
77	Футог	СЕЛО		140/3	пашњак 2	пашњак				Закуп	0,8123
77 Total										0,8123	
78	Футог	ВИПОВИ		7942	њива 3	њива			Стеван Пушић	Право пречег закупачточиари	0,2525
78	Футог	ВИПОВИ		7942	њива 5	њива			Стеван Пушић	Право пречег закупачточиари	0,4235
78 Total										0,6760	
79	Футог	ВИПОВИ		8069	пашњак 3	пашњак			Мирослав Басара	Право пречег закупачточиари	0,1575
79 Total										0,1575	
80	Футог	ВИПОВИ		7876	њива 5	њива			Мирослав Басара	Право пречег закупачточиари	0,1471
80 Total										0,1471	
81	Футог	СЕЛО		1048	њива 2	пашњак				Закуп	0,1863
81 Total										0,1863	
82	Степановићево	ПАШЊАК		2444	њива 1	њива				Закуп	0,2832
82 Total										0,2832	
83	Степановићево	РЕМИЗ		1863	њива 3	пашњак				Закуп	0,3763
83	Степановићево	РЕМИЗ		2329	њива 2	пашњак				Закуп	1,1242
83 Total										1,5005	
84	Степановићево	ПАШЊАК		2429	пашњак 2	пашњак				Закуп	1,5398
84 Total										1,5398	
85	Степановићево	НОВЕ ДУЖИ		1608/9	њива 1	њива				Закуп	0,0727
85	Степановићево	НОВЕ ДУЖИ		1608/9	њива 3	њива				Закуп	0,0109
85	Степановићево	НОВЕ ДУЖИ		1609/1	њива 1	њива				Закуп	1,3488
85	Степановићево	НОВЕ ДУЖИ		1609/1	њива 3	њива				Закуп	0,1948
85 Total										1,6272	
86	Степановићево	РЕМИЗ		1896	њива 3	њива				Закуп	0,4350
86 Total										0,4350	
87	Степановићево	АЛПАР		1977/16	њива 1	њива				Закуп	0,0077
87	Степановићево	АЛПАР		1977/8	њива 1	њива				Закуп	0,1217
87	Степановићево	АЛПАР		1979/8	њива 1	њива				Закуп	0,1133
87 Total										0,2427	
88	Степановићево	РЕМИЗ		1856	њива 3	њива				Закуп	0,2612
88	Степановићево	РЕМИЗ		1942	њива 3	њива				Закуп	0,1237
88	Степановићево	СЕВЕР.ПЕСКАРА		1997	њива 1	њива				Закуп	0,4571
88	Степановићево	СЕЛО		1304	њива 1	њива				Закуп	0,3867
88	Степановићево	СЕЛО		1304	њива 2	њива				Закуп	0,2917
88	Степановићево	СЕЛО		1309	њива 1	њива				Закуп	0,1589
88	Степановићево	СЕЛО		1309	њива 2	њива				Закуп	0,1127
88	Степановићево	ХЕНЕРИКА		1830	пашњак 2	пашњак				Закуп	1,1600
88 Total										2,9520	
89	Ветерник	НОВИ ДВОР		3187	пашњак 3	пашњак				Закуп	0,1797
89	Ветерник	НОВИ ДВОР		3233	пашњак 3	њива				Закуп	0,4448
89 Total										0,6245	
90	Ветерник	НОВИ ДВОР		3206	пашњак 2	пашњак				Закуп	0,6908
90 Total										0,6908	
91	Ветерник	НОВИ ДВОР		3126/4	њива 5	њива			Миле Подунавац	Право пречег закупачточиари	0,2026
91 Total										0,2026	

92	Ветерник	САЛОВО		3026	њива 3	њива				Закуп	0,1783
92	Ветерник	САЛОВО		3034	њива 3	њива				Закуп	0,0240
92	Ветерник	САЛОВО		3035/3	њива 3	њива				Закуп	0,0340
92 Total											0,2363
93	Ветерник	НОВИ ДВОР		3144	пашњак 2	пашњак				Закуп	0,0338
93 Total											0,0338
94	Ветерник	ДОБА ШУМА		3374	њива 3	њива			Зоран Ољача	Право пречег закуп-сточари	0,0738
94 Total											0,0738
95	Ветерник	ЦЕРСКА		3451/5	њива 2	њива				Закуп	0,2295
95	Ветерник	ЦЕРСКА		3451/6	њива 2	њива				Закуп	0,0079
95 Total											0,2374
96	Ветерник	ДОБА ШУМА		4122/3	њива 3	њива				Закуп	0,5756
96	Ветерник	ДОБА ШУМА		4213/1	њива 4	њива				Закуп	1,1657
96 Total											1,7413
97	Ветерник	ДОБА ШУМА		3377	пашњак 3	њива			Миленко Плавшић	Право пречег закуп-сточари	1,5395
97 Total											1,5395
98	Ветерник	ДОБА ШУМА		3303	њива 2	њива			Зоран Ољача	Право пречег закуп-сточари	0,1291
98	Ветерник	ДОБА ШУМА		3560/2	њива 4	њива			Зоран Ољача	Право пречег закуп-сточари	0,3148
98	Ветерник	ДОБА ШУМА		4198	њива 4	њива			Зоран Ољача	Право пречег закуп-сточари	0,1923
98	Ветерник	ДОБА ШУМА		4198	њива 6	њива			Зоран Ољача	Право пречег закуп-сточари	0,1218
98 Total											0,7580
99	Лединци	ГОРЬИ РИТ		935	трстик-мочвара 2	трстик-мочвара				Закуп	0,0801
99	Лединци	ГОРЬИ РИТ		936	ливада 4	ливада				Закуп	0,0707
99	Лединци	ШАНДОРОВАЦ		1571	њива 6	пашњак				Закуп	1,0410
99 Total											1,1918
100	Лединци	СТАРО СЕЛО		3339	пашњак 5	пашњак			3. зона	Закуп	0,2362
100	Лединци	СТАРО СЕЛО		3347	пашњак 6	пашњак			3. зона	Закуп	1,0101
100 Total											1,2463
101	Лединци	ГОРЬИ РИТ		1052	ливада 4	ливада				Закуп	0,3160
101 Total											0,3160
102	Лединци	ШЕВЊАК		1560	пашњак 5	пашњак				Закуп	0,1736
102 Total											0,1736
103	Лединци	СЕЛИШТЕ		2333	пашњак 5	пашњак				Закуп	0,8648
103	Лединци	ШЕВЊАК		1465	ливада 5	ливада				Закуп	0,1309
103 Total											0,9957
104	Лединци	СТАРО СЕЛО		3343/1	пашњак 6	пашњак			3. зона	Закуп	0,0163
104	Лединци	СТАРО СЕЛО		3343/2	пашњак 6	пашњак			3. зона	Закуп	0,0460
104	Лединци	СТАРО СЕЛО		3343/3	пашњак 6	пашњак			3. зона	Закуп	0,0531
104 Total											0,1154
105	Лединци	КЛИСА		2908	пашњак 5	пашњак			3. зона	Закуп	0,0178
105	Лединци	ЦУКАЛА		2911	пашњак 5	пашњак				Закуп	0,9750
105	Лединци	ЦУКАЛА		2969	пашњак 5	пашњак				Закуп	0,0689
105	Лединци	ЦУКАЛА		3019	пашњак 5	пашњак				Закуп	0,5661
105	Лединци	ЦУКАЛА		3022	пашњак 5	пашњак				Закуп	0,0947
105 Total											1,7225
106	Лединци	ВИШЊА СТРАНА		2766/2	пашњак 6	пашњак				Закуп	0,3969
106	Лединци	ВИШЊА СТРАНА		2766/5	њива 6	пашњак				Закуп	0,7888
106 Total											1,1857
107	Лединци	ГОРЬИ РИТ		951	трстик-мочвара 2	ливада			3. зона	Закуп	0,3779
107	Лединци	ГОРЬИ РИТ		952	трстик-мочвара 2	ливада			3. зона	Закуп	0,0279
107 Total											0,4058
108	Сремска Каменица	ШИРИНЕ		853	њива 5	њива				Закуп	0,1901
108	Сремска Каменица	ШИРИНЕ		860	њива 5	њива				Закуп	0,3269
108 Total											0,5170
109	Будисава	ВАШАРИШТЕ		3324	пашњак 4	пашњак			Зоран Ољача	Право пречег закуп-сточари	0,2005
109 Total											0,2005
110	Будисава	ПРЕКО АУТОПУТА		3639/3	њива 2	њива				Закуп	0,6213
110	Будисава	ПРЕКО АУТОПУТА		3655/3	њива 2	њива				Закуп	1,2006
110 Total											1,8219

111	Будисава	ПЕТРОВИ ШАНДЖОРА		47	њива 5	њива			Зоран Ољача	Право пречег закупа-сточари	0,7399
<b>111 Total</b>											0,7399
112	Ковиљ	КАРЛОВАЦКИ ПУТ		6285	трстик-мочвара 3	трстик-мочвара				Закуп	1,4169
112	Ковиљ	КАРЛОВАЦКИ ПУТ		6286	трстик-мочвара 3	трстик-мочвара				Закуп	0,2849
<b>112 Total</b>											1,7018
113	Ковиљ	КАРЛОВАЦКИ ПУТ		6284	трстик-мочвара 3	трстик-мочвара				Закуп	1,1820
<b>113 Total</b>											1,1820
114	Ковиљ	АДА		1503/2	пашњак 3	пашњак			Миленко Плавшић	Право пречег закупа-сточари	1,1970
<b>114 Total</b>											1,1970
115	Ковиљ	29.НОВЕМБРА		2135	њива 2	њива			Миленко Плавшић	Право пречег закупа-сточари	0,3582
<b>115 Total</b>											0,3582
116	Ковиљ	ХМЕЉАРНИК		4427/14	њива 1	њива				Закуп	0,0518
<b>116 Total</b>											0,0518
117	Ковиљ	ИВЕ		4786	њива 4	њива			Живко Кулпинац	Право пречег закупа-сточари	0,3382
117	Ковиљ	ИВЕ		4786	пашњак 3	њива			Живко Кулпинац	Право пречег закупа-сточари	0,0840
117	Ковиљ	ИВЕ		4786	трстик-мочвара 2	њива			Живко Кулпинац	Право пречег закупа-сточари	0,0122
<b>117 Total</b>											0,4344
118	Ковиљ	ШУМА		5748/1	њива 3	њива				Закуп	0,2142
118	Ковиљ	ШУМА		5748/1	њива 4	њива				Закуп	0,0337
118	Ковиљ	ШУМА		5748/1	трстик-мочвара 3	трстик-мочвара				Закуп	0,6984
<b>118 Total</b>											0,9463
119	Ковиљ	ШУМА		5802	њива 6	њива			Миленко Плавшић	Право пречег закупа-сточари	0,6118
119	Ковиљ	ШУМА		5802	пашњак 3	њива			Миленко Плавшић	Право пречег закупа-сточари	3,8615
119	Ковиљ	ШУМА		5802	трстик-мочвара 3	њива			Миленко Плавшић	Право пречег закупа-сточари	17,7586
<b>119 Total</b>											22,2319
120	Ковиљ	ШУМА		5847	њива 6	пашњак			Јелена Беквалац	Право пречег закупа-сточари	0,6951
120	Ковиљ	ШУМА		5847	пашњак 3	пашњак			Јелена Беквалац	Право пречег закупа-сточари	7,9070
120	Ковиљ	ШУМА		5847	трстик-мочвара 3	пашњак			Јелена Беквалац	Право пречег закупа-сточари	2,0740
<b>120 Total</b>											10,6761
121	Ковиљ	ШУМА		5852	пашњак 3	пашњак			Стеван Пушић	Право пречег закупа-сточари	2,0488
121	Ковиљ	ШУМА		5852	трстик-мочвара 3	пашњак			Стеван Пушић	Право пречег закупа-сточари	0,5931
<b>121 Total</b>											2,6419
122	Ковиљ	КАРЛОВАЦКИ ПУТ		6372	трстик-мочвара 3	ливада			Миленко Плавшић	Право пречег закупа-сточари	1,6750
<b>122 Total</b>											1,6750
123	Ковиљ	КАРЛОВАЦКИ ПУТ		6375	њива 6	ливада			Милосава Јованов	Право пречег закупа-сточари	0,0682
123	Ковиљ	КАРЛОВАЦКИ ПУТ		6375	трстик-мочвара 3	ливада			Милосава Јованов	Право пречег закупа-сточари	1,5913
<b>123 Total</b>											1,6595
124	Ковиљ	КАРЛОВАЦКИ ПУТ		6412	трстик-мочвара 3	ливада			Милосава Јованов	Право пречег закупа-сточари	0,5202
<b>124 Total</b>											0,5202
125	Ковиљ	КАРЛОВАЦКИ ПУТ		6544	пашњак 3	пашњак		3. зона	Стеван Пушић	Право пречег закупа-сточари	1,5489
<b>125 Total</b>											1,5489
126	Ковиљ	ПАТРИЈАРШИЈА		6262	шума 2	пашњак			ЈП Војвођинашуме Петроварадин, ШГ	Коришћење без накнаде-пошумљавање	2,9411
126	Ковиљ	ТАМАЗОВИЦА		4882	шума 1	пашњак			ЈП Војвођинашуме Петроварадин, ШГ	Коришћење без накнаде-пошумљавање	2,6285
<b>126 Total</b>											5,5696
127	Ковиљ	НОВЕ ЗЕМЉЕ		3737	њива 3	пашњак			Мирослав Басара	Право пречег закупа-сточари	0,1865
127	Ковиљ	НОВЕ ЗЕМЉЕ		3737	пашњак 3	пашњак			Мирослав Басара	Право пречег закупа-сточари	0,0712
<b>127 Total</b>											0,2577
128	Ковиљ	ШИРИНЕ		6074/3	пашњак 3	пашњак			Зоран Ољача	Право пречег закупа-сточари	2,1609
128	Ковиљ	ШИРИНЕ		6074/3	трстик-мочвара 2	пашњак			Зоран Ољача	Право пречег закупа-сточари	0,5447

128 Total											2,7056
129	Ковиљ	КАРЛОВАЦКИ ПУТ		6367/1	трстик-мочвара 2	ливада			Миленко Плавшић	Право пречег закупачари	0,5181
129 Total											0,5181
130	Ковиљ	ШУМА		5841	њива 6	пашњак			Драгослав Угљеш	Право пречег закупачари	0,5490
130	Ковиљ	ШУМА		5841	пашњак 3	пашњак			Драгослав Угљеш	Право пречег закупачари	5,6796
130 Total											6,2286
131	Ковиљ	ШУМА		5834	њива 4	пашњак			Драгослав Угљеш	Право пречег закупачари	0,6559
131	Ковиљ	ШУМА		5834	њива 6	пашњак			Драгослав Угљеш	Право пречег закупачари	0,9514
131	Ковиљ	ШУМА		5834	пашњак 3	пашњак			Драгослав Угљеш	Право пречег закупачари	2,0815
131 Total											3,6888
132	Ковиљ	УНИЦ		4644	трстик-мочвара 2	њива			Драгослав Угљеш	Право пречег закупачари	3,2366
132 Total											3,2366
133	Ковиљ	ШУМА		5843	њива 5	пашњак			Мирослав Басара	Право пречег закупачари	0,3501
133	Ковиљ	ШУМА		5843	пашњак 3	пашњак			Мирослав Басара	Право пречег закупачари	2,2890
133 Total											2,6391
134	Каћ	СЕЛО		1095	њива 2	њива			Александар Јелић	Право пречег закупачари	0,3405
134	Каћ	СЕЛО		1095	њива 4	њива			Александар Јелић	Право пречег закупачари	0,2240
134 Total											0,5645
135	Каћ	СЕЛО		37	њива 2	њива			Александар Јелић	Право пречег закупачари	0,2989
135 Total											0,2989
136	Каћ	ВРБОВАЦ		4664/2	њива 3	њива				Закуп	0,3092
136	Каћ	ВРБОВАЦ		4664/2	њива 4	њива				Закуп	0,1112
136 Total											0,4204
137	Каћ	ПОПОВАЦА		5713/3	њива 4	њива			Александар Јелић	Право пречег закупачари	0,5636
137 Total											0,5636
138	Каћ	ПОПОВАЦА		5733	њива 4	њива			Веселинка Петаков	Право пречег закупачари	1,5526
138 Total											1,5526
139	Каћ	ВРБОВАЦ		4667	њива 5	њива			Миле Подунавац	Право пречег закупачари	1,2736
139 Total											1,2736
140	Каћ	СРЕДЉЕ ЊИВЕ		4540/14	њива 3	њива			Миле Подунавац	Право пречег закупачари	0,0736
140	Каћ	СРЕДЉЕ ЊИВЕ		4540/14	њива 4	њива			Миле Подунавац	Право пречег закупачари	0,0789
140 Total											0,1525
141	Буковац	СЕЛИШТЕ		3163	виноград 3	виноград				Закуп	0,2384
141	Буковац	СЕЛИШТЕ		3165	њива 7	њива				Закуп	0,1876
141 Total											0,4260
142	Буковац	ПОДВЕЗИРАЦ		1302	пашњак 5	пашњак				Закуп	0,0641
142	Буковац	ПОДВЕЗИРАЦ		1303	виноград 5	виноград				Закуп	0,2387
142	Буковац	ПОДВЕЗИРАЦ		1304/2	њива 4	њива				Закуп	0,1033
142 Total											0,4061
143	Буковац	КИРТОШ		2051	виноград 3	виноград				Закуп	0,4768
143	Буковац	ШИРИНЕ		1109	виноград 3	виноград				Закуп	0,5335
143	Буковац	ШИРИНЕ		1110	њива 3	њива				Закуп	0,2855
143	Буковац	ШИРИНЕ		1111	њива 3	њива				Закуп	0,3219
143	Буковац	ШИРИНЕ		1112	њива 5	њива				Закуп	0,0334
143 Total											1,6511
144	Буковац	ВЕЗИРАЦ		1462	њива 3	њива				Закуп	0,0471
144 Total											0,0471
145	Буковац	ПЕРИНА ГУДУРА		1647	пашњак 5	пашњак				Закуп	0,1057
145 Total											0,1057
146	Буковац	ВЕЗИРАЦ		1457/2	пашњак 5	пашњак				Закуп	0,5839
146	Буковац	ВЕЗИРАЦ		1459/3	пашњак 5	пашњак				Закуп	0,0755
146 Total											0,6594
147	Буковац	ЗАНОШ		1557/1	њива 6	њива				Закуп	0,3286
147 Total											0,3286
148	Буковац	КИРТОШ		2037	пашњак 5	пашњак				Закуп	1,0770
148	Буковац	КИРТОШ		2038	њива 4	њива				Закуп	0,5796

148	Буковац	КИРГОШ		2039	њива 3	њива				Закуп	1,1737
148	Буковац	КИРГОШ		2040	њива 4	њива				Закуп	0,3661
148	Буковац	КИРГОШ		2041	пашњак 4	пашњак				Закуп	0,0817
148	Буковац	ШИРИНЕ		1096	њива 3	њива				Закуп	0,4420
148	Буковац	ШИРИНЕ		1097	њива 3	њива				Закуп	0,3560
148 Total											4,0761
149	Буковац	КИРГОШ		2049	њива 5	њива				Закуп	0,1260
149	Буковац	КИРГОШ		2050	пашњак 5	пашњак				Закуп	0,2242
149	Буковац	КИРГОШ		2052	њива 4	њива				Закуп	0,6182
149	Буковац	КИРГОШ		2053	њива 4	пашњак				Закуп	0,4968
149	Буковац	КИРГОШ		2054	пашњак 5	пашњак				Закуп	0,2379
149	Буковац	КИРГОШ		2056	пашњак 5	пашњак				Закуп	0,0824
149	Буковац	ШИРИНЕ		2061	њива 4	њива				Закуп	0,3907
149 Total											2,1762
150	Буковац	ШИРИНЕ		1101	њива 3	њива				Закуп	0,5583
150	Буковац	ШИРИНЕ		1102	њива 3	њива				Закуп	0,2158
150	Буковац	ШИРИНЕ		1103	њива 3	њива				Закуп	0,2136
150	Буковац	ШИРИНЕ		1104	њива 3	њива				Закуп	0,2050
150	Буковац	ШИРИНЕ		1105	њива 4	њива				Закуп	1,2656
150	Буковац	ШИРИНЕ		1106	њива 3	њива				Закуп	0,3224
150	Буковац	ШИРИНЕ		1107	њива 3	њива				Закуп	0,2666
150	Буковац	ШИРИНЕ		1108	њива 5	њива				Закуп	0,1320
150 Total											3,1793
151	Буковац	ШИРИНЕ		1126	њива 4	њива				Закуп	0,4496
151	Буковац	ШИРИНЕ		1127	њива 4	њива				Закуп	0,5903
151	Буковац	ШИРИНЕ		1128	њива 4	њива				Закуп	0,5224
151 Total											1,5623
152	Буковац	ШИРИНЕ		1114	њива 4	њива				Закуп	0,1131
152	Буковац	ШИРИНЕ		1116	њива 5	њива				Закуп	0,0394
152 Total											0,1525
153	Буковац	ШИРИНЕ		1117	њива 5	њива				Закуп	0,0184
153	Буковац	ШИРИНЕ		1118	њива 3	њива				Закуп	0,1643
153	Буковац	ШИРИНЕ		1119/1	њива 3	њива				Закуп	0,3326
153	Буковац	ШИРИНЕ		1120	њива 3	њива				Закуп	0,3671
153	Буковац	ШИРИНЕ		1121	њива 3	њива				Закуп	0,4610
153 Total											1,3434
154	Буковац	КИРГОШ		2013	њива 4	њива				Закуп	0,2720
154	Буковац	ШИРИНЕ		1129	њива 4	њива				Закуп	0,2698
154	Буковац	ШИРИНЕ		1130	њива 4	њива				Закуп	1,0102
154 Total											1,5520
155	Буковац	ОКРУГЛИЦА		1257/3	њива 5	њива				Закуп	0,0038
155	Буковац	ОКРУГЛИЦА		1257/4	њива 5	њива				Закуп	0,0579
155	Буковац	ОКРУГЛИЦА		1257/5	њива 5	њива				Закуп	0,0650
155	Буковац	ОКРУГЛИЦА		1257/6	њива 5	њива				Закуп	0,0649
155 Total											0,1916
156	Буковац	ПОДВЕЗИРАЦ		1312/2	њива 4	њива				Закуп	0,1190
156 Total											0,1190
157	Буковац	ВЕЗИРАЦ		1475	њива 2	њива				Закуп	0,4533
157	Буковац	ВЕЗИРАЦ		1500	њива 2	њива				Закуп	0,6910
157	Буковац	ПЕРИНА ГУДУРА		1619	њива 3	њива				Закуп	0,4467
157 Total											1,5910
158	Буковац	ПОУЗАК		1920	њива 4	њива				Закуп	0,1697
158	Буковац	ПОУЗАК		1921	њива 4	њива				Закуп	0,0853
158 Total											0,2550
159	Буковац	КОЗАРА		1778	њива 7	њива				Закуп	0,3512
159	Буковац	КОЛИНА ГРУДА		1764/2	њива 5	њива				Закуп	0,0349
159	Буковац	КОЛИНА ГРУДА		1764/3	њива 5	њива				Закуп	0,0070
159 Total											0,3931
160	Буковац	ПЕРИНА ГУДУРА		1653	пашњак 5	пашњак				Закуп	0,0775
160 Total											0,0775
161	Буковац	ЛОВРАЉ		1710/1	њива 4	њива				Закуп	0,1070
161	Буковац	ЛОВРАЉ		1710/2	њива 4	њива				Закуп	0,1071
161 Total											0,2141
162	Буковац	ВОЈКОВИЦА		2919	њива 5	њива			3. зона	Закуп	0,1000
162	Буковац	ВОЈКОВИЦА		2949	њива 6	њива				Закуп	0,1120
162 Total											0,2120



163	Буковац	СЕЛИШТЕ	3242	пашњак 5	пашњак		3. зона		Закуп	0,3373
163 Total										0,3373
164	Буковац	СЕЛИШТЕ	3208/5	њива 4	њива				Закуп	0,2923
164 Total										0,2923
165	Буковац	КИРГОШ	2276	њива 3	њива				Закуп	0,0811
165 Total										0,0811
166	Буковац	БЕЉЕВО	2852	њива 3	њива				Закуп	0,1376
166 Total										0,1376
167	Буковац	ВОЈКОВИЦА	2888	пашњак 5	пашњак		2. зона		Закуп	0,0579
167 Total										0,0579
168	Петроварадин	КАРАГАЦА	6239	виноград 3	виноград				Закуп	0,2551
168 Total										0,2551
169	Петроварадин	КАРАГАЦА	6326	њива 5	њива				Закуп	0,6637
169	Петроварадин	КАРАГАЦА	6333/2	виноград 3	виноград				Закуп	0,0497
169	Петроварадин	КАРАГАЦА	6333/3	њива 5	њива				Закуп	0,0877
169 Total										0,8011
170	Петроварадин	АЛИБЕГОВАЦ	6551	њива 6	њива				Закуп	0,5028
170 Total										0,5028
171	Петроварадин	РИБАРСКА АДА	477	њива 3	њива				Закуп	0,2237
171	Петроварадин	СЕЛО	2955	њива 3	њива				Закуп	0,4619
171 Total										0,6856
172	Петроварадин	КАРАГАЦА	6260	њива 5	њива				Закуп	0,5716
172 Total										0,5716
Укупно:										306,5672

Збирна  
табела

КО	Укупно пољ. земљиште у државној својини	Површина заузета важећим уговорима о закупу	Површина заузета важећим уговорима о коришћењу без накнаде	Планирано за закуп и коришћење	Најмања површина јавног надметања	Највећа површина јавног надметања	Просечна површина јавног надметања (ха)	Број јавних надметања
Беч	381,3544	108,3535	0,0000	32,9834	0,2548	32,7286	10,9945	2
Ченеј	861,0158	192,0997	504,9109	0,3038	0,0803	0,2235	0,1013	2
Кисач	35,2428	8,8611	8,4822	10,4605	0,2174	7,2237	1,3076	5
Нови Сад 1	75,0004	1,7264	0,0000	0,0000			0,0000	0
Нови Сад 2	10,0054	0,0000	0,0000	0,0000			0,0000	0
Нови Сад 3	949,3219	446,9499	98,1524	67,8553	0,0008	7,6692	0,4524	38
Нови Сад 4	150,5941	13,2765	19,0518	0,6961	0,2767	0,4194	0,3481	2
Румења	63,4266	18,5040	0,0000	1,1677	1,1677	1,1677	1,1677	1
Футог	442,1266	112,5221	0,0000	66,8132	0,0812	12,1680	1,2849	31
Степановићево	129,9537	5,6223	0,0000	8,5804	0,2427	2,9520	0,4086	7
Вегерник	152,0528	3,2646	0,0000	6,1380	0,0338	1,7413	0,3410	10
Јелшци	68,6687	31,1791	0,0000	7,3528	0,1154	1,7225	0,3501	9
Сремска Каменица	49,8353	0,8835	0,0000	0,5170	0,5170	0,5170	0,2585	1
Будисава	40,6485	12,2755	0,0000	2,7623	0,2005	1,8219	0,6906	3
Ковил	368,7568	116,1136	63,0761	71,6691	0,0518	22,2319	1,6288	22
Каћ	516,9413	70,7532	9,8360	4,8261	0,1825	1,5526	0,4826	7
Буковац	145,3574	5,4033	0,0000	21,6253	0,0471	4,0761	0,2962	27
Петроварадин	134,2306	3,6759	0,0000	2,8162	0,2551	0,8011	0,3520	5
<b>Укупно:</b>	<b>4.574,5331</b>	<b>1.151,4642</b>	<b>703,5094</b>	<b>306,5672</b>				<b>172</b>

Закуп по основу гајења животиња: **120,7938**

Закуп по основу власништва инфраструктуре: **0,0000**

Бесплатно коришћење: **5,5696**

**Величине јавних  
надметања**

<b>Ред.број</b>	<b>Величина (ха)</b>	<b>Број јавних надметања</b>
1	до 5	158
2	од 5 до 20	12
3	од 20 до 100	2
4	преко 100	0
<b>Укупно</b>		<b>172</b>

**Катастарске парцеле у државној својини које нису обухваћене важећим или планираним закупом или давањем на коришћење без накнаде**

КО	Потес	Број листа непокретности	Број ката. парцеле	Површина	Разлог изузимања	Напомена
Бегеч	КРАЉА ПЕТРА И		1093	0,0523	Правно и фактичко стање се разликују- на терену није пољопривредно земљиште-прилог Записник комисије за израду програма или Републичког пољопривредног инспектора	ЗЕМЉИШТЕ ПОД ЗГРАДОМ И ДРУГИМ ОБЈЕКТОМ
Бегеч	КРАЉА ПЕТРА И		1093	0,0039	Правно и фактичко стање се разликују- на терену није пољопривредно земљиште-прилог Записник комисије за израду програма или Републичког пољопривредног инспектора	ЗЕМЉИШТЕ ПОД ЗГРАДОМ И ДРУГИМ ОБЈЕКТОМ
Бегеч	КРАЉА ПЕТРА И		1093	0,0189	Правно и фактичко стање се разликују- на терену није пољопривредно земљиште-прилог Записник комисије за израду програма или Републичког пољопривредног инспектора	ЗЕМЉИШТЕ ПОД ЗГРАДОМ И ДРУГИМ ОБЈЕКТОМ
Бегеч	КРАЉА ПЕТРА И		1093	0,0500	Правно и фактичко стање се разликују- на терену није пољопривредно земљиште-прилог Записник комисије за израду програма или Републичког пољопривредног инспектора	ЗЕМЉИШТЕ ПОД ЗГРАДОМ И ДРУГИМ ОБЈЕКТОМ
Бегеч	ВИЗИЦ		2418	1,5412	Враћено селу на коришћење-Закон о враћању утрина и пашњака селу на коришћење-прилог Акт ЈЛС о враћању	462-20/93-1-9
Бегеч	ЦРНЕ МЕДЕ		2490	0,5683	Правоснажно Решење о враћању које није спроведено у јавној евиденцији- прилог Решење	46-018223/2013
Бегеч	ЦРНЕ МЕДЕ		2490	0,1983	Правоснажно Решење о враћању које није спроведено у јавној евиденцији- прилог Решење	46-018223/2013
Бегеч	ЦРНЕ МЕДЕ		2490	0,1913	Правоснажно Решење о враћању које није спроведено у јавној евиденцији- прилог Решење	46-018223/2013
Бегеч	ВРТЛОГ		2559/1	0,5196	Враћено селу на коришћење-Закон о враћању утрина и пашњака селу на коришћење-прилог Акт ЈЛС о враћању	462-20/93-1-9
Бегеч	ВРТЛОГ		2559/1	0,8590	Враћено селу на коришћење-Закон о враћању утрина и пашњака селу на коришћење-прилог Акт ЈЛС о враћању	462-20/93-1-9
Бегеч	ВРТЛОГ		2559/2	0,1206	Враћено селу на коришћење-Закон о враћању утрина и пашњака селу на коришћење-прилог Акт ЈЛС о враћању	462-20/93-1-9
Бегеч	ВРТЛОГ		2560	1,7264	Правоснажно Решење о враћању које није спроведено у јавној евиденцији- прилог Решење	46-001095/2013, 46-00-306/07, 46-007119/2014, 46-008510/2012, 46-009610/2013
Бегеч	ВРТЛОГ		2560	0,0052	Правоснажно Решење о враћању које није спроведено у јавној евиденцији- прилог Решење	46-001095/2013, 46-00-306/07, 46-007119/2014, 46-008510/2012, 46-009610/2013
Бегеч	ВИЗИЦ		2596	0,6119	Правно и фактичко стање се разликују- на терену није пољопривредно земљиште-прилог Записник комисије за израду програма или Републичког пољопривредног инспектора	ШУМА
Бегеч	ВИЗИЦ		2596	0,3452	Правно и фактичко стање се разликују- на терену није пољопривредно земљиште-прилог Записник комисије за израду програма или Републичког пољопривредног инспектора	ШУМА
Бегеч	ВИЗИЦ		2596	2,4153	Правно и фактичко стање се разликују- на терену није пољопривредно земљиште-прилог Записник комисије за израду програма или Републичког пољопривредног инспектора	ШУМА
Бегеч	ВИЗИЦ		2597	0,6066	Правно и фактичко стање се разликују- на терену није пољопривредно земљиште-прилог Записник комисије за израду програма или Републичког пољопривредног инспектора	ЗЕМЉИШТЕ ПОД ЗГРАДОМ И ДРУГИМ ОБЈЕКТОМ
Бегеч	ВИЗИЦ		2597	0,0003	Правно и фактичко стање се разликују- на терену није пољопривредно земљиште-прилог Записник комисије за израду програма или Републичког пољопривредног инспектора	ЗЕМЉИШТЕ ПОД ЗГРАДОМ И ДРУГИМ ОБЈЕКТОМ
Бегеч	ВИЗИЦ		2698	0,4625	Враћено селу на коришћење-Закон о враћању утрина и пашњака селу на коришћење-прилог Акт ЈЛС о враћању	462-20/93-1-9
Бегеч	ВИЗИЦ		2698	6,7944	Враћено селу на коришћење-Закон о враћању утрина и пашњака селу на коришћење-прилог Акт ЈЛС о враћању	462-20/93-1-9
Бегеч	ВИЗИЦ		2708/3	0,7260	Правоснажно Решење о враћању које није спроведено у јавној евиденцији- прилог Решење	462-20/93-И-9



Бегеч	ВИЗИЦ ШУМА		2824	0,7589	Враћено селу на коришћење-Закон о враћању утрина и пашњака селу на коришћење-прилог Акт ЈЛС о враћању	462-20/93-1-9
Бегеч	ВИЗИЦ ШУМА		2841	0,2226	Враћено селу на коришћење-Закон о враћању утрина и пашњака селу на коришћење-прилог Акт ЈЛС о враћању	462-20/93-1-9
Бегеч	ВИЗИЦ ШУМА		2841	0,2809	Враћено селу на коришћење-Закон о враћању утрина и пашњака селу на коришћење-прилог Акт ЈЛС о враћању	462-20/93-1-9
Бегеч	ВИЗИЦ ШУМА		2841	3,5725	Враћено селу на коришћење-Закон о враћању утрина и пашњака селу на коришћење-прилог Акт ЈЛС о враћању	462-20/93-1-9
Бегеч	ВИЗИЦ ШУМА		2841	0,8557	Враћено селу на коришћење-Закон о враћању утрина и пашњака селу на коришћење-прилог Акт ЈЛС о враћању	462-20/93-1-9
Бегеч	ПАРТИЗАНСКА		287/2	0,0358	Правно и фактичко стање се разликују- на терену није пољопривредно земљиште-прилог Записник комисије за израду програма или Републичког пољопривредног инспектора	ЗЕМЉИШТЕ УЗ ЗГРАДУ И ДРУГИ ОБЈЕКАТ
Бегеч	ВИЗИЦ ШУМА		2875	0,7529	Правоснажно Решење о враћању које није спроведено у јавној евиденцији- прилог Решење	462-20/93-И-9
Бегеч	ВИЗИЦ ШУМА		2875	0,6450	Правоснажно Решење о враћању које није спроведено у јавној евиденцији- прилог Решење	462-20/93-И-9
Бегеч	ПАРТИЗАНСКА		288/1	0,0710	Правно и фактичко стање се разликују- на терену није пољопривредно земљиште-прилог Записник комисије за израду програма или Републичког пољопривредног инспектора	ЗЕМЉИШТЕ УЗ ЗГРАДУ И ДРУГИ ОБЈЕКАТ
Бегеч	ПАРТИЗАНСКА		288/2	0,0695	Правно и фактичко стање се разликују- на терену није пољопривредно земљиште-прилог Записник комисије за израду програма или Републичког пољопривредног инспектора	ЗЕМЉИШТЕ УЗ ЗГРАДУ И ДРУГИ ОБЈЕКАТ
Бегеч	РИТ		3044	0,6298	Правоснажно Решење о враћању које није спроведено у јавној евиденцији- прилог Решење	46-018223/2013
Бегеч	РИТ		3045	0,0013	Правоснажно Решење о враћању које није спроведено у јавној евиденцији- прилог Решење	46-010348/2012
Бегеч	РИТ		3045	0,0994	Правоснажно Решење о враћању које није спроведено у јавној евиденцији- прилог Решење	46-010348/2012
Бегеч	РИТ		3045	0,0139	Правоснажно Решење о враћању које није спроведено у јавној евиденцији- прилог Решење	46-010348/2012
Бегеч	РИТ		3142	0,9617	Правоснажно Решење о враћању које није спроведено у јавној евиденцији- прилог Решење	46-010348/2012
Бегеч	РИТ		3142	0,5146	Правоснажно Решење о враћању које није спроведено у јавној евиденцији- прилог Решење	46-010348/2012
Бегеч	РИТ		3142	0,1511	Правоснажно Решење о враћању које није спроведено у јавној евиденцији- прилог Решење	46-010348/2012
Бегеч	РИТ		3142	0,5386	Правоснажно Решење о враћању које није спроведено у јавној евиденцији- прилог Решење	46-010348/2012
Бегеч	РИТ		3144	4,0788	Правно и фактичко стање се разликују- на терену није пољопривредно земљиште-прилог Записник комисије за израду програма или Републичког пољопривредног инспектора	ШУМА
Бегеч	РИТ		3145	0,5280	Враћено селу на коришћење-Закон о враћању утрина и пашњака селу на коришћење-прилог Акт ЈЛС о враћању	462-20/93-1-9
Бегеч	РИТ		3145	1,4404	Враћено селу на коришћење-Закон о враћању утрина и пашњака селу на коришћење-прилог Акт ЈЛС о враћању	462-20/93-1-9
Бегеч	РИТ		3146	0,0022	Враћено селу на коришћење-Закон о враћању утрина и пашњака селу на коришћење-прилог Акт ЈЛС о враћању	462-20/93-1-19
Бегеч	РИТ		3146	0,0127	Враћено селу на коришћење-Закон о враћању утрина и пашњака селу на коришћење-прилог Акт ЈЛС о враћању	462-20/93-1-19

Бегеч	РИТ		3146	0,0031	Враћено селу на коришћење-Закон о враћању утрина и пашњака селу на коришћење-прилог Акт ЈЛС о враћању	462-20/93-1-19
Бегеч	РИТ		3146	7,3763	Враћено селу на коришћење-Закон о враћању утрина и пашњака селу на коришћење-прилог Акт ЈЛС о враћању	462-20/93-1-19
Бегеч	РИТ		3146	0,0022	Враћено селу на коришћење-Закон о враћању утрина и пашњака селу на коришћење-прилог Акт ЈЛС о враћању	462-20/93-1-19
Бегеч	РИТ		3146	0,0137	Враћено селу на коришћење-Закон о враћању утрина и пашњака селу на коришћење-прилог Акт ЈЛС о враћању	462-20/93-1-19
Бегеч	РИТ		3149	1,9686	Враћено селу на коришћење-Закон о враћању утрина и пашњака селу на коришћење-прилог Акт ЈЛС о враћању	462-20/93-1-9
Бегеч	РИТ		3152	7,0716	Враћено селу на коришћење-Закон о враћању утрина и пашњака селу на коришћење-прилог Акт ЈЛС о враћању	462-20/93-1-9
Бегеч	РИТ		3157	3,9372	Правоснажно Решење о враћању које није спроведено у јавној евиденцији- прилог Решење	46-009765/2013
Бегеч	РИТ		3159	0,2493	Правоснажно Решење о враћању које није спроведено у јавној евиденцији- прилог Решење	46-018211/2013
Бегеч	РИТ		3164	0,0003	Правно и фактичко стање се разликују- на терену није пољопривредно земљиште-прилог Записник комисије за израду програма или Републичког пољопривредног инспектора	ШУМА
Бегеч	РИТ		3164	0,1088	Правно и фактичко стање се разликују- на терену није пољопривредно земљиште-прилог Записник комисије за израду програма или Републичког пољопривредног инспектора	ШУМА
Бегеч	РИТ		3164	0,0005	Правно и фактичко стање се разликују- на терену није пољопривредно земљиште-прилог Записник комисије за израду програма или Републичког пољопривредног инспектора	ШУМА
Бегеч	РИТ		3164	0,0016	Правно и фактичко стање се разликују- на терену није пољопривредно земљиште-прилог Записник комисије за израду програма или Републичког пољопривредног инспектора	ШУМА
Бегеч	РИТ		3164	0,0010	Правно и фактичко стање се разликују- на терену није пољопривредно земљиште-прилог Записник комисије за израду програма или Републичког пољопривредног инспектора	ШУМА
Бегеч	РИТ		3166	8,1489	Враћено селу на коришћење-Закон о враћању утрина и пашњака селу на коришћење-прилог Акт ЈЛС о враћању	462-20/93-1-9
Бегеч	РИТ		3174	1,2251	Правно и фактичко стање се разликују- на терену није пољопривредно земљиште-прилог Записник комисије за израду програма или Републичког пољопривредног инспектора	КАНАЛ
Бегеч	РИТ		3175	0,4510	Правно и фактичко стање се разликују- на терену није пољопривредно земљиште-прилог Записник комисије за израду програма или Републичког пољопривредног инспектора	ШУМА
Бегеч	РИТ		3177	1,0853	Правоснажно Решење о враћању које није спроведено у јавној евиденцији- прилог Решење	46-018211/2013, 46-018223/2013
Бегеч	РИТ		3178	1,6758	Правно и фактичко стање се разликују- на терену није пољопривредно земљиште-прилог Записник комисије за израду програма или Републичког пољопривредног инспектора	ШУМА
Бегеч	РИТ		3179	1,0663	Правоснажно Решење о враћању које није спроведено у јавној евиденцији- прилог Решење	46-018223/2013
Бегеч	РИТ		3180	0,0440	Правно и фактичко стање се разликују- на терену није пољопривредно земљиште-прилог Записник комисије за израду програма или Републичког пољопривредног инспектора	ШУМА
Бегеч	РИТ		3182	3,1792	Правоснажно Решење о враћању које није спроведено у јавној евиденцији- прилог Решење	46-018223/2013
Бегеч	ТАТАРНИЦА		3184	2,9473	Враћено селу на коришћење-Закон о враћању утрина и пашњака селу на коришћење-прилог Акт ЈЛС о враћању	реш.бр.462-20/93-1-9
Бегеч	ВИЗИЦ		3565/1	0,0255	Правно и фактичко стање се разликују- на терену није пољопривредно земљиште-прилог Записник комисије за израду програма или Републичког пољопривредног инспектора	ЗЕМЉИШТЕ ПОД ЗГРАДОМ И ДРУГИМ ОБЈЕКТОМ

Бегеч	ВИЗИЦ		3565/1	0,2554	Правно и фактичко стање се разликују- на терену није пољопривредно земљиште-прилог Записник комисије за израду програма или Републичког пољопривредног инспектора	ЗЕМЉИШТЕ ПОД ЗГРАДОМ И ДРУГИМ ОБЈЕКТОМ
Бегеч	ВИЗИЦ		3565/1	0,0068	Правно и фактичко стање се разликују- на терену није пољопривредно земљиште-прилог Записник комисије за израду програма или Републичког пољопривредног инспектора	ЗЕМЉИШТЕ ПОД ЗГРАДОМ И ДРУГИМ ОБЈЕКТОМ
Бегеч	ВИЗИЦ		3565/5	0,0910	Правно и фактичко стање се разликују- на терену није пољопривредно земљиште-прилог Записник комисије за израду програма или Републичког пољопривредног инспектора	ЗЕМЉИШТЕ ПОД ЗГРАДОМ И ДРУГИМ ОБЈЕКТОМ
Бегеч	ВИЗИЦ		3565/5	0,0703	Правно и фактичко стање се разликују- на терену није пољопривредно земљиште-прилог Записник комисије за израду програма или Републичког пољопривредног инспектора	ЗЕМЉИШТЕ ПОД ЗГРАДОМ И ДРУГИМ ОБЈЕКТОМ
Бегеч	ВИЗИЦ		3565/5	0,0183	Правно и фактичко стање се разликују- на терену није пољопривредно земљиште-прилог Записник комисије за израду програма или Републичког пољопривредног инспектора	ЗЕМЉИШТЕ ПОД ЗГРАДОМ И ДРУГИМ ОБЈЕКТОМ
Бегеч	ВИЗИЦ		3565/5	0,1597	Правно и фактичко стање се разликују- на терену није пољопривредно земљиште-прилог Записник комисије за израду програма или Републичког пољопривредног инспектора	ЗЕМЉИШТЕ ПОД ЗГРАДОМ И ДРУГИМ ОБЈЕКТОМ
Бегеч	АДСКЕ		3774/2	0,0629	Правно и фактичко стање се разликују- на терену није пољопривредно земљиште-прилог Записник комисије за израду програма или Републичког пољопривредног инспектора	ЗЕМЉИШТЕ УЗ ЗГРАДУ И ДРУГИ ОБЈЕКАТ
Бегеч	АДСКЕ		3832	0,0725	Правно и фактичко стање се разликују- на терену није пољопривредно земљиште-прилог Записник комисије за израду програма или Републичког пољопривредног инспектора	ЗЕМЉИШТЕ УЗ ЗГРАДУ И ДРУГИ ОБЈЕКАТ
Бегеч	СТАРО СЕЛО		4112/2	0,6048	Враћено селу на коришћење-Закон о враћању утрина и пашњака селу на коришћење-прилог Акт ЈЛС о враћању	4112/2
Бегеч	СТАРО СЕЛО		4233/2	5,3709	Враћено селу на коришћење-Закон о враћању утрина и пашњака селу на коришћење-прилог Акт ЈЛС о враћању	462-20-93-1-9
Бегеч	РИТ		4235	0,6799	Правоснажно Решење о враћању које није спроведено у јавној евиденцији- прилог Решење	46-003189/2014, 46-003208/2014, 46-018223/2013, 46-037131/2014
Бегеч	РИТ		4237	2,0840	Враћено селу на коришћење-Закон о враћању утрина и пашњака селу на коришћење-прилог Акт ЈЛС о враћању	462-20/93-1-9
Бегеч	РИТ		4239	0,7311	Правоснажно Решење о враћању које није спроведено у јавној евиденцији- прилог Решење	46-003562/2012, 46-018223/2013
Бегеч	РИТ		4239	0,6987	Правоснажно Решење о враћању које није спроведено у јавној евиденцији- прилог Решење	46-003562/2012, 46-018223/2013
Бегеч	РИТ		4242	1,0135	Враћено селу на коришћење-Закон о враћању утрина и пашњака селу на коришћење-прилог Акт ЈЛС о враћању	462-20/93-1-9
Бегеч	РИТ		4243	0,2691	Правоснажно Решење о враћању које није спроведено у јавној евиденцији- прилог Решење	6-000020/2021, 46-000022/2021, 46-018211/2013, 46-018223/2013, 46-018425/2013, 46-018866/2013
Бегеч	РИТ		4243	4,3154	Правоснажно Решење о враћању које није спроведено у јавној евиденцији- прилог Решење	46-000020/202, 46-000022/2021, 46-018211/2013, 46-018223/2013
Бегеч	РИТ		4243	0,6851	Правоснажно Решење о враћању које није спроведено у јавној евиденцији- прилог Решење	46-000020/202, 46-000022/2021, 46-018211/2013, 46-018223/2013
Бегеч	РИТ		4243	13,5248	Правоснажно Решење о враћању које није спроведено у јавној евиденцији- прилог Решење	46-000020/202, 46-000022/2021, 46-018211/2013, 46-018223/2013
Бегеч	РИТ		4243	2,0841	Правоснажно Решење о враћању које није спроведено у јавној евиденцији- прилог Решење	6-000020/2021, 46-000022/2021, 46-018211/2013, 46-018223/2013, 46-018425/2013, 46-018866/2013
Бегеч	РИТ		4244	0,4554	Правоснажно Решење о враћању које није спроведено у јавној евиденцији- прилог Решење	46-015862/2013
Бегеч	РИТ		4244	15,9711	Правоснажно Решење о враћању које није спроведено у јавној евиденцији- прилог Решење	46-015862/2013
Бегеч	РИТ		4244	0,6942	Правоснажно Решење о враћању које није спроведено у јавној евиденцији- прилог Решење	46-015862/2013



Бегеч	РИТ		4245/1	0,5075	Правоснажно Решење о враћању које није спроведено у јавној евиденцији- прилог Решење	46-015862/2013, 46-018152/2013
Бегеч	РИТ		4245/1	0,6802	Правоснажно Решење о враћању које није спроведено у јавној евиденцији- прилог Решење	46-015862/2013, 46-018152/2013
Бегеч	РИТ		4245/1	0,0337	Правно и фактичко стање се разликују- на терену није пољопривредно земљиште-прилог Записник комисије за израду програма или Републичког пољопривредног инспектора	ШУМА
Бегеч	РИТ		4245/1	0,0311	Правно и фактичко стање се разликују- на терену није пољопривредно земљиште-прилог Записник комисије за израду програма или Републичког пољопривредног инспектора	ШУМА
Бегеч	РИТ		4245/1	0,0452	Правно и фактичко стање се разликују- на терену није пољопривредно земљиште-прилог Записник комисије за израду програма или Републичког пољопривредног инспектора	ШУМА
Бегеч	РИТ		4245/1	0,4692	Правоснажно Решење о враћању које није спроведено у јавној евиденцији- прилог Решење	46-015862/2013, 46-018152/2013
Бегеч	РИТ		4245/1	16,8049	Правоснажно Решење о враћању које није спроведено у јавној евиденцији- прилог Решење	46-015862/2013, 46-018152/2013
Бегеч	РИТ		4245/1	1,1157	Правно и фактичко стање се разликују- на терену није пољопривредно земљиште-прилог Записник комисије за израду програма или Републичког пољопривредног инспектора	ШУМА
Бегеч	РИТ		4245/14	0,0247	Правоснажно Решење о враћању које није спроведено у јавној евиденцији- прилог Решење	46-018223/2013
Бегеч	РИТ		4245/15	0,2791	Правоснажно Решење о враћању које није спроведено у јавној евиденцији- прилог Решење	46-018223/2013
Бегеч	РИТ		4245/17	0,0918	Правно и фактичко стање се разликују- на терену није пољопривредно земљиште-прилог Записник комисије за израду програма или Републичког пољопривредног инспектора	ЗЕМЉИШТЕ ПОД ЗГРАДОМ И ДРУГИМ ОБЈЕКТОМ
Бегеч	РИТ		4245/18	0,0921	Правно и фактичко стање се разликују- на терену није пољопривредно земљиште-прилог Записник комисије за израду програма или Републичког пољопривредног инспектора	ЗЕМЉИШТЕ ПОД ЗГРАДОМ И ДРУГИМ ОБЈЕКТОМ
Бегеч	РИТ		4245/19	0,0020	Правно и фактичко стање се разликују- на терену није пољопривредно земљиште-прилог Записник комисије за израду програма или Републичког пољопривредног инспектора	ЗЕМЉИШТЕ ПОД ЗГРАДОМ И ДРУГИМ ОБЈЕКТОМ
Бегеч	РИТ		4245/2	0,0194	Правно и фактичко стање се разликују- на терену није пољопривредно земљиште-прилог Записник комисије за израду програма или Републичког пољопривредног инспектора	ОСТАЛО ВЕШТАЧКИ СТВОРЕНО НЕПЛОДНО ЗЕМЉИШТЕ
Бегеч	РИТ		4245/20	0,0100	Правно и фактичко стање се разликују- на терену није пољопривредно земљиште-прилог Записник комисије за израду програма или Републичког пољопривредног инспектора	ЗЕМЉИШТЕ ПОД ЗГРАДОМ И ДРУГИМ ОБЈЕКТОМ
Бегеч	РИТ		4245/21	0,1064	Правоснажно Решење о враћању које није спроведено у јавној евиденцији- прилог Решење	46-018223/2013
Бегеч	РИТ		4245/22	0,1043	Правно и фактичко стање се разликују- на терену није пољопривредно земљиште-прилог Записник комисије за израду програма или Републичког пољопривредног инспектора	ЗЕМЉИШТЕ ПОД ЗГРАДОМ И ДРУГИМ ОБЈЕКТОМ
Бегеч	РИТ		4245/6	0,0020	Правно и фактичко стање се разликују- на терену није пољопривредно земљиште-прилог Записник комисије за израду програма или Републичког пољопривредног инспектора	ЗЕМЉИШТЕ ПОД ЗГРАДОМ И ДРУГИМ ОБЈЕКТОМ
Бегеч	РИТ		4245/7	0,0585	Правоснажно Решење о враћању које није спроведено у јавној евиденцији- прилог Решење	катастар 952-02-4-090-39395/2018
Бегеч	РИТ		4245/8	0,0060	Правоснажно Решење о враћању које није спроведено у јавној евиденцији- прилог Решење	46-018223/2013
Бегеч	РИТ		4248	0,2330	Правоснажно Решење о враћању које није спроведено у јавној евиденцији- прилог Решење	46-018152/2013
Бегеч	РИТ		4248	10,6145	Правоснажно Решење о враћању које није спроведено у јавној евиденцији- прилог Решење	46-018152/2013
Бегеч	РИТ		4249	9,3462	Правоснажно Решење о враћању које није спроведено у јавној евиденцији- прилог Решење	46-018152/2013

Бегеч	РИТ		4250/1	6,2210	Правоснажно Решење о враћању које није спроведено у јавној евиденцији- прилог Решење	46-018152/2013, 46-018223/2013
Бегеч	РИТ		4255	0,1938	Правоснажно Решење о враћању које није спроведено у јавној евиденцији- прилог Решење	46-009765/2013
Бегеч	РИТ		4255	0,2493	Правоснажно Решење о враћању које није спроведено у јавној евиденцији- прилог Решење	46-009765/2013
Бегеч	РИТ		4257	1,4141	Правоснажно Решење о враћању које није спроведено у јавној евиденцији- прилог Решење	46-018223/2013
Бегеч	РИТ		4259	0,4010	Враћено селу на коришћење-Закон о враћању утрина и пашњака селу на коришћење-прилог Акт ЈЛС о враћању	462-20/93-1-9
Бегеч	РИТ ШУМА		4263	40,1786	Правно и фактичко стање се разликују- на терену није пољопривредно земљиште-прилог Записник комисије за израду програма или Републичког пољпривредног инспектора	ОДБРАМБЕНА ШУМА УЗ НАСИП
Бегеч	РИТ ШУМА		4269	0,3243	Правно и фактичко стање се разликују- на терену није пољопривредно земљиште-прилог Записник комисије за израду програма или Републичког пољпривредног инспектора	ОДБРАМБЕНА ШУМА УЗ НАСИП
Бегеч	СЕЛО		439	0,0324	Правно и фактичко стање се разликују- на терену није пољопривредно земљиште-прилог Записник комисије за израду програма или Републичког пољпривредног инспектора	ЗЕМЉИШТЕ УЗ ЗГРАДУ И ДРУГИ ОБЈЕКАТ
Бегеч	РАДНИЦКА		928/2	0,0052	Правно и фактичко стање се разликују- на терену није пољопривредно земљиште-прилог Записник комисије за израду програма или Републичког пољпривредног инспектора	ЗЕМЉИШТЕ ПОД ЗГРАДОМ И ДРУГИМ ОБЈЕКТОМ
Бегеч	ПЕТРА ДРАПШИНА		940	0,0112	Правно и фактичко стање се разликују- на терену није пољопривредно земљиште-прилог Записник комисије за израду програма или Републичког пољпривредног инспектора	ЗЕМЉИШТЕ ПОД ЗГРАДОМ И ДРУГИМ ОБЈЕКТОМ
Бегеч	ПЕТРА ДРАПШИНА		940	0,0032	Правно и фактичко стање се разликују- на терену није пољопривредно земљиште-прилог Записник комисије за израду програма или Републичког пољпривредног инспектора	ЗЕМЉИШТЕ ПОД ЗГРАДОМ И ДРУГИМ ОБЈЕКТОМ
Бегеч	ПЕТРА ДРАПШИНА		940	0,0500	Правно и фактичко стање се разликују- на терену није пољопривредно земљиште-прилог Записник комисије за израду програма или Републичког пољпривредног инспектора	ЗЕМЉИШТЕ ПОД ЗГРАДОМ И ДРУГИМ ОБЈЕКТОМ
Бегеч	ПЕТРА ДРАПШИНА		940	0,0008	Правно и фактичко стање се разликују- на терену није пољопривредно земљиште-прилог Записник комисије за израду програма или Републичког пољпривредног инспектора	ЗЕМЉИШТЕ ПОД ЗГРАДОМ И ДРУГИМ ОБЈЕКТОМ
Бегеч	ПЕТРА ДРАПШИНА		940	0,0013	Правно и фактичко стање се разликују- на терену није пољопривредно земљиште-прилог Записник комисије за израду програма или Републичког пољпривредног инспектора	ЗЕМЉИШТЕ ПОД ЗГРАДОМ И ДРУГИМ ОБЈЕКТОМ
<b>Укупно</b>	<b>Бегеч</b>			<b>240,0175</b>		
Будисава	ШАЈКАШКА		1105	1,1865	Није државна својина	Промена облика својине - Промена облика својине - Измена и допуна ЗАКОНА О ПЛАНИРАЊУ И ИЗГРАДЊИ (Сл. гласник РС, бр. 72/2009, 81/2009 - испр., 64/2010 - одлука УС, 24/2011, 121/2012, 42/2013 - одлука УС, 50/2013 - одлука УС, 98/2013 - одлука УС, 132/2014, 145/2014, 83/2018, 31/2019, 37/2019 - др. закон, 9/2020, 52/2021 и 62/2023) у коме је у члану 102 прописано да: Право коришћења на грађевинском земљишту, претвара се у право својине, без накнаде.
Будисава	ШАЈКАШКА		1105	0,0014	Није државна својина	Промена облика својине - Промена облика својине - Измена и допуна ЗАКОНА О ПЛАНИРАЊУ И ИЗГРАДЊИ (Сл. гласник РС, бр. 72/2009, 81/2009 - испр., 64/2010 - одлука УС, 24/2011, 121/2012, 42/2013 - одлука УС, 50/2013 - одлука УС, 98/2013 - одлука УС, 132/2014, 145/2014, 83/2018, 31/2019, 37/2019 - др. закон, 9/2020, 52/2021 и 62/2023) у коме је у члану 102 прописано да: Право коришћења на грађевинском земљишту, претвара се у право својине, без накнаде.
Будисава	ВОЈВОДАНСКА		1372	0,0016	Правно и фактичко стање се разликују- на терену није пољопривредно земљиште-прилог Записник комисије за израду програма или Републичког пољпривредног инспектора	ЗЕМЉИШТЕ ПОД ЗГРАДОМ И ДРУГИМ ОБЈЕКТОМ
Будисава	ВОЈВОДАНСКА		1372	0,0500	Правно и фактичко стање се разликују- на терену није пољопривредно земљиште-прилог Записник комисије за израду програма или Републичког пољпривредног инспектора	ЗЕМЉИШТЕ ПОД ЗГРАДОМ И ДРУГИМ ОБЈЕКТОМ







Буковац	ПОПРАДИНЕ		2455	0,3755	Враћено селу на коришћење-Закон о враћању утрина и пашњака селу на коришћење-прилог Акт ЈЛС о враћању	462-24/93-1-9
Буковац	ШИРОКА ГУДУРА		2568	0,6775	Враћено селу на коришћење-Закон о враћању утрина и пашњака селу на коришћење-прилог Акт ЈЛС о враћању	462-24/93-1-9
Буковац	ШИРОКА ГУДУРА		2580/6	0,0702	Правно и фактичко стање се разликују- на терену није пољопривредно земљиште-прилог Записник комисије за израду програма или Републичког пољопривредног инспектора	ШУМА
Буковац	ПРОВАЛИЈА		2590	0,2798	Враћено селу на коришћење-Закон о враћању утрина и пашњака селу на коришћење-прилог Акт ЈЛС о враћању	462-24/93-1-9
Буковац	ПОПРАДИНЕ		2595	0,3531	Враћено селу на коришћење-Закон о враћању утрина и пашњака селу на коришћење-прилог Акт ЈЛС о враћању	462-24/93-И-9
Буковац	ПОПРАДИНЕ		2603	0,7138	Враћено селу на коришћење-Закон о враћању утрина и пашњака селу на коришћење-прилог Акт ЈЛС о враћању	462-24/93-1-9
Буковац	ПОПРАДИНЕ		2611	0,2301	Враћено селу на коришћење-Закон о враћању утрина и пашњака селу на коришћење-прилог Акт ЈЛС о враћању	462-24/93-1-9
Буковац	ДУБОКА ДОЛИНА		2700	0,3212	Враћено селу на коришћење-Закон о враћању утрина и пашњака селу на коришћење-прилог Акт ЈЛС о враћању	462-24/93-1-9
Буковац	ДУБОКА ДОЛИНА		2701	20,7263	Враћено селу на коришћење-Закон о враћању утрина и пашњака селу на коришћење-прилог Акт ЈЛС о враћању	462-24/93-1-9
Буковац	ДУБОКА ДОЛИНА		2708	0,4330	Враћено селу на коришћење-Закон о враћању утрина и пашњака селу на коришћење-прилог Акт ЈЛС о враћању	462-24/93-1-9
Буковац	ПРОВАЛИЈА		2744	0,1382	Правно и фактичко стање се разликују- на терену није пољопривредно земљиште-прилог Записник комисије за израду програма или Републичког пољопривредног инспектора	ЗЕМЉИШТЕ УЗ ЗГРАДУ И ДРУГИ ОБЈЕКАТ
Буковац	КАМПУЛА		2856	0,4341	Враћено селу на коришћење-Закон о враћању утрина и пашњака селу на коришћење-прилог Акт ЈЛС о враћању	462-24/93-1-9
Буковац	КАМПУЛА		2858	0,0708	Враћено селу на коришћење-Закон о враћању утрина и пашњака селу на коришћење-прилог Акт ЈЛС о враћању	462-24/93-1-9
Буковац	КАМПУЛА		2860	0,1496	Враћено селу на коришћење-Закон о враћању утрина и пашњака селу на коришћење-прилог Акт ЈЛС о враћању	462-24/93-1-9
Буковац	КАМПУЛА		2862	1,0452	Враћено селу на коришћење-Закон о враћању утрина и пашњака селу на коришћење-прилог Акт ЈЛС о враћању	462-24/93-1-9
Буковац	КАМПУЛА		2864	21,7758	Враћено селу на коришћење-Закон о враћању утрина и пашњака селу на коришћење-прилог Акт ЈЛС о враћању	462-24/93-1-9
Буковац	КАМПУЛА		2865	0,2301	Враћено селу на коришћење-Закон о враћању утрина и пашњака селу на коришћење-прилог Акт ЈЛС о враћању	462-24/93-1-9
Буковац	ДИРЕК		2875	0,2014	Враћено селу на коришћење-Закон о враћању утрина и пашњака селу на коришћење-прилог Акт ЈЛС о враћању	462-24/93-1-9
Буковац	ДИРЕК		2877	0,8798	Враћено селу на коришћење-Закон о враћању утрина и пашњака селу на коришћење-прилог Акт ЈЛС о враћању	462-24/93-1-9
Буковац	ВОЈКОВИЦА		2880	0,5516	Враћено селу на коришћење-Закон о враћању утрина и пашњака селу на коришћење-прилог Акт ЈЛС о враћању	462-24/93-1-9
Буковац	ВОЈКОВИЦА		2880	16,9465	Враћено селу на коришћење-Закон о враћању утрина и пашњака селу на коришћење-прилог Акт ЈЛС о враћању	462-24/93-1-9
Буковац	ВОЈКОВИЦА		2881	1,0630	Враћено селу на коришћење-Закон о враћању утрина и пашњака селу на коришћење-прилог Акт ЈЛС о враћању	462-24/93-1-9
Буковац	ВОЈКОВИЦА		2883	0,3733	Враћено селу на коришћење-Закон о враћању утрина и пашњака селу на коришћење-прилог Акт ЈЛС о враћању	462-24/93-1-9

Буковац	ДУГУЉАЦ		2886	4,4994	Враћено селу на коришћење-Закон о враћању утрина и пашњака селу на коришћење-прилог Акт ЈЛС о враћању	462-24/93-1-9
Буковац	КУМПУЛА		2910	0,0326	Правно и фактичко стање се разликују- на терену није пољопривредно земљиште-прилог Записник комисије за израду програма или Републичког пољопривредног инспектора	ШУМА
Буковац	ВОЈКОВИЦА		2916	0,0223	Правно и фактичко стање се разликују- на терену није пољопривредно земљиште-прилог Записник комисије за израду програма или Републичког пољопривредног инспектора	ЗЕМЉИШТЕ УЗ ЗГРАДУ И ДРУГИ ОБЈЕКАТ
Буковац	ВОЈКОВИЦА		2917	0,1156	Правно и фактичко стање се разликују- на терену није пољопривредно земљиште-прилог Записник комисије за израду програма или Републичког пољопривредног инспектора	ЗЕМЉИШТЕ УЗ ЗГРАДУ И ДРУГИ ОБЈЕКАТ
Буковац	ВОЈКОВИЦА		2918	0,0170	Правно и фактичко стање се разликују- на терену није пољопривредно земљиште-прилог Записник комисије за израду програма или Републичког пољопривредног инспектора	ЗЕМЉИШТЕ УЗ ЗГРАДУ И ДРУГИ ОБЈЕКАТ
Буковац	АВАЛА		2945	0,6839	Враћено селу на коришћење-Закон о враћању утрина и пашњака селу на коришћење-прилог Акт ЈЛС о враћању	462-24/93-1-9
Буковац	ВЕЛИКИ КАМЕН		2999	9,0572	Враћено селу на коришћење-Закон о враћању утрина и пашњака селу на коришћење-прилог Акт ЈЛС о враћању	462-24/93-1-9
Буковац	КЕСТЕЊАРА		3014	0,1471	Правно и фактичко стање се разликују- на терену није пољопривредно земљиште-прилог Записник комисије за израду програма или Републичког пољопривредног инспектора	ЗЕМЉИШТЕ УЗ ЗГРАДУ И ДРУГИ ОБЈЕКАТ
Буковац	КЕСТЕЊАРА		3016	0,0041	Правно и фактичко стање се разликују- на терену није пољопривредно земљиште-прилог Записник комисије за израду програма или Републичког пољопривредног инспектора	ЗЕМЉИШТЕ УЗ ЗГРАДУ И ДРУГИ ОБЈЕКАТ
Буковац	АВАЛА		3035	0,1157	Враћено селу на коришћење-Закон о враћању утрина и пашњака селу на коришћење-прилог Акт ЈЛС о враћању	462-24/93-1-9
Буковац	АВАЛА		3036	0,2306	Враћено селу на коришћење-Закон о враћању утрина и пашњака селу на коришћење-прилог Акт ЈЛС о враћању	462-24/93-1-9
Буковац	АВАЛА		3038	3,1404	Враћено селу на коришћење-Закон о враћању утрина и пашњака селу на коришћење-прилог Акт ЈЛС о враћању	462-24/93-1-9
Буковац	АВАЛА		3040	0,2498	Враћено селу на коришћење-Закон о враћању утрина и пашњака селу на коришћење-прилог Акт ЈЛС о враћању	462-24/93-1-9
Буковац	АВАЛА		3042	1,1328	Враћено селу на коришћење-Закон о враћању утрина и пашњака селу на коришћење-прилог Акт ЈЛС о враћању	462-24/93-1-9
Буковац	СЕЛИШТЕ		3081	3,2619	Враћено селу на коришћење-Закон о враћању утрина и пашњака селу на коришћење-прилог Акт ЈЛС о враћању	462-24/93-1-9
Буковац	ДУБОКА ДОЛИНА		3086	1,2751	Враћено селу на коришћење-Закон о враћању утрина и пашњака селу на коришћење-прилог Акт ЈЛС о враћању	462-24/93-1-9
Буковац	ДУБОКА ДОЛИНА		3088	0,0280	Правно и фактичко стање се разликују- на терену није пољопривредно земљиште-прилог Записник комисије за израду програма или Републичког пољопривредног инспектора	ОСТАЛО ВЕШТАЧКИ СТВОРЕНО НЕПЛОДНО ЗЕМЉИШТЕ
Буковац	ДУБОКА ДОЛИНА		3090	4,2471	Враћено селу на коришћење-Закон о враћању утрина и пашњака селу на коришћење-прилог Акт ЈЛС о враћању	462-24/93-1-9
Буковац	ДУБОКА ДОЛИНА		3093	0,8490	Враћено селу на коришћење-Закон о враћању утрина и пашњака селу на коришћење-прилог Акт ЈЛС о враћању	462-24/93-1-9
Буковац	СЕЛИШТЕ		3102	0,1166	Враћено селу на коришћење-Закон о враћању утрина и пашњака селу на коришћење-прилог Акт ЈЛС о враћању	462-24/93-1-9
Буковац	СЕЛИШТЕ		3116	0,3139	Враћено селу на коришћење-Закон о враћању утрина и пашњака селу на коришћење-прилог Акт ЈЛС о враћању	462-24/93-1-9
Буковац	СЕЛИШТЕ		3117	0,9061	Враћено селу на коришћење-Закон о враћању утрина и пашњака селу на коришћење-прилог Акт ЈЛС о враћању	462-24/93-1-9
Буковац	ШИРИНЕ		313/1	0,0941	Враћено селу на коришћење-Закон о враћању утрина и пашњака селу на коришћење-прилог Акт ЈЛС о враћању	462-24/93-1-9













Ветерник	ЖРТАВА ФАШИЗМА		931	0,0421	Правно и фактичко стање се разликују- на терену није пољопривредно земљиште-прилог Записник комисије за израду програма или Републичког пољопривредног инспектора	ЗЕМЉИШТЕ ПОД ЗГРАДОМ И ДРУГИМ ОБЈЕКТОМ
Ветерник	ЖРТАВА ФАШИЗМА		931	0,0093	Правно и фактичко стање се разликују- на терену није пољопривредно земљиште-прилог Записник комисије за израду програма или Републичког пољопривредног инспектора	ЗЕМЉИШТЕ ПОД ЗГРАДОМ И ДРУГИМ ОБЈЕКТОМ
Ветерник	ДОБРОВОЉАЦКА А		1168/1	0,0553	Правно и фактичко стање се разликују- на терену није пољопривредно земљиште-прилог Записник комисије за израду програма или Републичког пољопривредног инспектора	ЗЕМЉИШТЕ УЗ ЗГРАДУ И ДРУГИ ОБЈЕКАТ
Ветерник	НИКОЛЕ ТЕСЛЕ		1168/2	0,0298	Правно и фактичко стање се разликују- на терену није пољопривредно земљиште-прилог Записник комисије за израду програма или Републичког пољопривредног инспектора	ЗЕМЉИШТЕ УЗ ЗГРАДУ И ДРУГИ ОБЈЕКАТ
Ветерник	ТОМЕ МАКСИМОВИЦА		1669/1	0,0480	Правно и фактичко стање се разликују- на терену није пољопривредно земљиште-прилог Записник комисије за израду програма или Републичког пољопривредног инспектора	ЗЕМЉИШТЕ УЗ ЗГРАДУ И ДРУГИ ОБЈЕКАТ
Ветерник	КРАЉА ПЕТРА И		1671/1	2,2246	Правно и фактичко стање се разликују- на терену није пољопривредно земљиште-прилог Записник комисије за израду програма или Републичког пољопривредног инспектора	ЗЕМЉИШТЕ УЗ ЗГРАДУ И ДРУГИ ОБЈЕКАТ
Ветерник	КРАЉА ПЕТРА И		1671/1	0,0250	Правно и фактичко стање се разликују- на терену није пољопривредно земљиште-прилог Записник комисије за израду програма или Републичког пољопривредног инспектора	ЗЕМЉИШТЕ УЗ ЗГРАДУ И ДРУГИ ОБЈЕКАТ
Ветерник	КРАЉА ПЕТРА И		1671/3	0,4364	Правно и фактичко стање се разликују- на терену није пољопривредно земљиште-прилог Записник комисије за израду програма или Републичког пољопривредног инспектора	ЗЕМЉИШТЕ УЗ ЗГРАДУ И ДРУГИ ОБЈЕКАТ
Ветерник	КРАЉА ПЕТРА И		1671/3	0,0250	Правно и фактичко стање се разликују- на терену није пољопривредно земљиште-прилог Записник комисије за израду програма или Републичког пољопривредног инспектора	ЗЕМЉИШТЕ УЗ ЗГРАДУ И ДРУГИ ОБЈЕКАТ
Ветерник	КРАЉА ПЕТРА И		1671/4	0,0104	Правно и фактичко стање се разликују- на терену није пољопривредно земљиште-прилог Записник комисије за израду програма или Републичког пољопривредног инспектора	ОСТАЛО ВЕШТАЧКИ СТВОРЕНО НЕПЛОДНО ЗЕМЉИШТЕ
Ветерник	СЕЛО		17/1	0,0013	Правно и фактичко стање се разликују- на терену није пољопривредно земљиште-прилог Записник комисије за израду програма или Републичког пољопривредног инспектора	ЗЕМЉИШТЕ ПОД ЗГРАДОМ И ДРУГИМ ОБЈЕКТОМ
Ветерник	СЕЛО		17/1	0,0001	Правно и фактичко стање се разликују- на терену није пољопривредно земљиште-прилог Записник комисије за израду програма или Републичког пољопривредног инспектора	ЗЕМЉИШТЕ ПОД ЗГРАДОМ И ДРУГИМ ОБЈЕКТОМ
Ветерник	СЕЛО		17/6	0,0641	Правно и фактичко стање се разликују- на терену није пољопривредно земљиште-прилог Записник комисије за израду програма или Републичког пољопривредног инспектора	ЗЕМЉИШТЕ УЗ ЗГРАДУ И ДРУГИ ОБЈЕКАТ
Ветерник	СЕЛО		17/8	0,0433	Правно и фактичко стање се разликују- на терену није пољопривредно земљиште-прилог Записник комисије за израду програма или Републичког пољопривредног инспектора	ОСТАЛО ВЕШТАЧКИ СТВОРЕНО НЕПЛОДНО ЗЕМЉИШТЕ
Ветерник	СЕЛО		17/9	0,0112	Правно и фактичко стање се разликују- на терену није пољопривредно земљиште-прилог Записник комисије за израду програма или Републичког пољопривредног инспектора	ОСТАЛО ВЕШТАЧКИ СТВОРЕНО НЕПЛОДНО ЗЕМЉИШТЕ
Ветерник	СЕЛО		1817/1	2,0130	Није државна својина	Промена облика својине - Промена облика својине - Измена и допуна ЗАКОНА О ПЛАНИРАЊУ И ИЗГРАДЊИ ("Сл. гласник РС", бр. 72/2009, 81/2009 - испр., 64/2010 - одлука УС, 24/2011, 121/2012, 42/2013 - одлука УС, 50/2013 - одлука УС, 98/2013 - одлука УС, 132/2014, 145/2014, 83/2018, 31/2019, 37/2019 - др. закон, 9/2020, 52/2021 и 62/2023) у коме је у члану 102 прописано да: Право коришћења на грађевинском земљишту, претвара се у право својине, без накнаде.
Ветерник	СЕЛО		1817/2	0,0063	Није државна својина	Промена облика својине - Измена и допуна ЗАКОНА О ПЛАНИРАЊУ И ИЗГРАДЊИ ("Сл. гласник РС", бр. 72/2009, 81/2009 - испр., 64/2010 - одлука УС, 24/2011, 121/2012, 42/2013 - одлука УС, 50/2013 - одлука УС, 98/2013 - одлука УС, 132/2014, 145/2014, 83/2018, 31/2019, 37/2019 - др. закон, 9/2020, 52/2021 и 62/2023) у коме је у члану 102 прописано да: Право коришћења на грађевинском земљишту, претвара се у право својине, без накнаде.
Ветерник	СЕЛО		1817/3	0,0045	Није државна својина	Промена облика својине - Измена и допуна ЗАКОНА О ПЛАНИРАЊУ И ИЗГРАДЊИ ("Сл. гласник РС", бр. 72/2009, 81/2009 - испр., 64/2010 -



























Каћ	ЛИВАДЕ		3575/18	1,5462	Правоснажно Решење о враћању које није спроведено у јавној евиденцији- прилог Решење	46-018166/2013, 46-018197/2013, 46-018218/2013
Каћ	ЛИВАДЕ		3575/18	1,5484	Правоснажно Решење о враћању које није спроведено у јавној евиденцији- прилог Решење	46-018166/2013, 46-018197/2013, 46-018218/2013
Каћ	ЛИВАДЕ		3575/19	0,4770	Правоснажно Решење о враћању које није спроведено у јавној евиденцији- прилог Решење	46-018218/2013
Каћ	ЛИВАДЕ		3575/19	0,4468	Правоснажно Решење о враћању које није спроведено у јавној евиденцији- прилог Решење	46-018218/2013
Каћ	ЛИВАДЕ		3575/27	0,5683	Правоснажно Решење о враћању које није спроведено у јавној евиденцији- прилог Решење	46-018218/2013
Каћ	ЛИВАДЕ		3575/27	0,5173	Правоснажно Решење о враћању које није спроведено у јавној евиденцији- прилог Решење	46-018218/2013
Каћ	ЛИВАДЕ		3575/28	0,5759	Правоснажно Решење о враћању које није спроведено у јавној евиденцији- прилог Решење	46-018218/2013
Каћ	ЛИВАДЕ		3575/28	0,5096	Правоснажно Решење о враћању које није спроведено у јавној евиденцији- прилог Решење	46-018218/2013
Каћ	ПУСТАРА		3679	24,2088	Правоснажно Решење о враћању које није спроведено у јавној евиденцији- прилог Решење	46-002975/2012, 46-014006/2014, 46-2975/2012
Каћ	ПУСТАРА		3684/16	2,9557	Правоснажно Решење о враћању које није спроведено у јавној евиденцији- прилог Решење	46-001777/2013, 46-006865/2012, 46-018592/2014, 46-018698/2014
Каћ	СЛАТИНЕ		3704/3	1,6553	Правоснажно Решење о враћању које није спроведено у јавној евиденцији- прилог Решење	46-003219/2014
Каћ	СЛАТИНЕ		3704/3	0,7086	Правоснажно Решење о враћању које није спроведено у јавној евиденцији- прилог Решење	46-003219/2014
Каћ	СЛАТИНЕ		3705	1,1923	Правоснажно Решење о враћању које није спроведено у јавној евиденцији- прилог Решење	46-001777/2013, 46-018592/2014, 46-018698/2014
Каћ	СЛАТИНЕ		3705	0,1598	Правоснажно Решење о враћању које није спроведено у јавној евиденцији- прилог Решење	46-001777/2013, 46-003219/2014, 46-018592/2014, 46-018698/2014
Каћ	СЛАТИНЕ		3705	0,3732	Правоснажно Решење о враћању које није спроведено у јавној евиденцији- прилог Решење	46-001777/2013, 46-003219/2014, 46-018592/2014, 46-018698/2014
Каћ	СЛАТИНЕ		3705	0,5104	Правоснажно Решење о враћању које није спроведено у јавној евиденцији- прилог Решење	46-001777/2013, 46-018592/2014, 46-018698/2014
Каћ	СЛАТИНЕ		3706/3	4,4151	Правоснажно Решење о враћању које није спроведено у јавној евиденцији- прилог Решење	46-000416/2017, 46-000977/2013, 46-003172/2014, 46-009327/2013, 46-021586/2014, 46-005642/2013, 46-018218/2013, 46-021548/2014, 46-021805/2014
Каћ	СЛАТИНЕ		3706/3	5,9494	Правоснажно Решење о враћању које није спроведено у јавној евиденцији- прилог Решење	46-000416/2017, 46-000977/2013, 46-003172/2014, 46-009327/2013, 46-021586/2014, 46-005642/2013, 46-018218/2013, 46-021548/2014, 46-021805/2014
Каћ	СЛАТИНЕ		3737	1,4062	Враћено селу на коришћење-Закон о враћању утринa и пашњака селу на коришћење-прилог Акт ЈЛС о враћању	462-33/93-1-9
Каћ	СЕЛО		403/1	0,1225	Правно и фактичко стање се разликују- на терену није пољопривредно земљиште-прилог Записник комисије за израду програма или Републичког пољопривредног инспектора	ЗЕМЉИШТЕ ПОД ЗГРАДОМ И ДРУГИМ ОБЈЕКТОМ
Каћ	СЕЛО		405/2	0,0555	Правно и фактичко стање се разликују- на терену није пољопривредно земљиште-прилог Записник комисије за израду програма или Републичког пољопривредног инспектора	ЗЕМЉИШТЕ ПОД ЗГРАДОМ И ДРУГИМ ОБЈЕКТОМ
Каћ	СЛАТИНЕ		4109	0,0984	Правно и фактичко стање се разликују- на терену није пољопривредно земљиште-прилог Записник комисије за израду програма или Републичког пољопривредног инспектора	ЗЕМЉИШТЕ ПОД ЗГРАДОМ И ДРУГИМ ОБЈЕКТОМ
Каћ	СЛАТИНЕ		4109	0,1013	Правно и фактичко стање се разликују- на терену није пољопривредно земљиште-прилог Записник комисије за израду програма или Републичког пољопривредног инспектора	ЗЕМЉИШТЕ ПОД ЗГРАДОМ И ДРУГИМ ОБЈЕКТОМ



KaH	СРЕДЊЕ ЊИВЕ		4537	1,2948	Правоснажно Решење о враћању које није спроведено у јавној евиденцији- прилог Решење	46-016296/2013
KaH	СРЕДЊЕ ЊИВЕ		4538	0,5773	Правоснажно Решење о враћању које није спроведено у јавној евиденцији- прилог Решење	46-000460/2018, 46-004471/2013, 46-005633/2014, 46-005633/2014, 46-031958/2014
KaH	СРЕДЊЕ ЊИВЕ		4540/1	0,5173	Правоснажно Решење о враћању које није спроведено у јавној евиденцији- прилог Решење	46-007375/2012
KaH	СРЕДЊЕ ЊИВЕ		4540/1	0,6070	Правоснажно Решење о враћању које није спроведено у јавној евиденцији- прилог Решење	46-007375/2012
KaH	СРЕДЊЕ ЊИВЕ		4540/13	0,5676	Правоснажно Решење о враћању које није спроведено у јавној евиденцији- прилог Решење	46-007375/2012
KaH	СРЕДЊЕ ЊИВЕ		4540/13	0,5832	Правоснажно Решење о враћању које није спроведено у јавној евиденцији- прилог Решење	46-007375/2012
KaH	СРЕДЊЕ ЊИВЕ		4540/14	0,1388	Правоснажно Решење о враћању које није спроведено у јавној евиденцији- прилог Решење	46-007375/2012, 46-031958/2014
KaH	СРЕДЊЕ ЊИВЕ		4540/14	0,1293	Правоснажно Решење о враћању које није спроведено у јавној евиденцији- прилог Решење	46-007375/2012, 46-031958/2014
KaH	ЦОТ		4597	0,7022	Правоснажно Решење о враћању које није спроведено у јавној евиденцији- прилог Решење	46-003219/2014
KaH	ВРБОВАЦ		4598	0,6152	Правоснажно Решење о враћању које није спроведено у јавној евиденцији- прилог Решење	46-003219/2014
KaH	ВРБОВАЦ		4600	11,9952	Правоснажно Решење о враћању које није спроведено у јавној евиденцији- прилог Решење	46-003219/2014
KaH	ВРБОВАЦ		4667	0,7256	Правно и фактичко стање се разликују- на терену није пољопривредно земљиште-прилог Записник комисије за израду програма или Републичког пољопривредног инспектора	ШУМА
KaH	ВРБОВАЦ		4712/10	0,1378	Враћено селу на коришћење-Закон о враћању утрина и пашњака селу на коришћење-прилог Акт ЈЛС о враћању	462-33/93-1-9
KaH	ВРБОВАЦ		4712/11	0,0000	Враћено селу на коришћење-Закон о враћању утрина и пашњака селу на коришћење-прилог Акт ЈЛС о враћању	462-33/93-1-9
KaH	ВРБОВАЦ		4712/11	0,0000	Враћено селу на коришћење-Закон о враћању утрина и пашњака селу на коришћење-прилог Акт ЈЛС о враћању	462-33/93-1-9
KaH	ВРБОВАЦ		4712/11	5,3266	Враћено селу на коришћење-Закон о враћању утрина и пашњака селу на коришћење-прилог Акт ЈЛС о враћању	462-33/93-1-9
KaH	ВРБОВАЦ		4712/2	0,0058	Враћено селу на коришћење-Закон о враћању утрина и пашњака селу на коришћење-прилог Акт ЈЛС о враћању	462-33/93-1-9
KaH	ВРБОВАЦ		4712/3	0,3643	Враћено селу на коришћење-Закон о враћању утрина и пашњака селу на коришћење-прилог Акт ЈЛС о враћању	462-33/93-1-9
KaH	ВРБОВАЦ		4712/4	0,5593	Враћено селу на коришћење-Закон о враћању утрина и пашњака селу на коришћење-прилог Акт ЈЛС о враћању	462-33/93-1-9
KaH	ВРБОВАЦ		4712/5	0,0168	Враћено селу на коришћење-Закон о враћању утрина и пашњака селу на коришћење-прилог Акт ЈЛС о враћању	462-33/93-1-9
KaH	ВРБОВАЦ		4712/6	1,7345	Враћено селу на коришћење-Закон о враћању утрина и пашњака селу на коришћење-прилог Акт ЈЛС о враћању	462-33/93-1-9
KaH	ВРБОВАЦ		4712/7	0,1098	Враћено селу на коришћење-Закон о враћању утрина и пашњака селу на коришћење-прилог Акт ЈЛС о враћању	462-33/93-1-9
KaH	ВРБОВАЦ		4712/8	0,1218	Враћено селу на коришћење-Закон о враћању утрина и пашњака селу на коришћење-прилог Акт ЈЛС о враћању	462-33/93-1-9

KaH	ВРБОВАЦ		4712/8	0,0002	Врађено селу на коришћење-Закон о врађању утрина и пашњака селу на коришћење-прилог Акт ЈЛС о врађању	462-33/93-1-9
KaH	ВРБОВАЦ		4712/9	2,1071	Врађено селу на коришћење-Закон о врађању утрина и пашњака селу на коришћење-прилог Акт ЈЛС о врађању	462-33/93-1-9
KaH	ВРБОВАЦ		4796/1	0,1721	Врађено селу на коришћење-Закон о врађању утрина и пашњака селу на коришћење-прилог Акт ЈЛС о врађању	462-33/93-1-9
KaH	ВРБОВАЦ		4796/2	0,0007	Врађено селу на коришћење-Закон о врађању утрина и пашњака селу на коришћење-прилог Акт ЈЛС о врађању	462-33/93-1-9
KaH	ВРБОВАЦ		4796/3	0,0025	Врађено селу на коришћење-Закон о врађању утрина и пашњака селу на коришћење-прилог Акт ЈЛС о врађању	462-33/93-1-9
KaH	ВРБОВАЦ		4796/4	0,0004	Врађено селу на коришћење-Закон о врађању утрина и пашњака селу на коришћење-прилог Акт ЈЛС о врађању	462-33/93-1-9
KaH	ВРБОВАЦ		4797/1	0,1577	Правно и фактичко стање се разликују- на терену није пољопривредно земљиште-прилог Записник комисије за израду програма или Републичког пољопривредног инспектора	ОСТАЛО ВЕШТАЧКИ СТВОРЕНО НЕПЛОДНО ЗЕМЉИШТЕ
KaH	ВРБОВАЦ		4797/2	0,0021	Правно и фактичко стање се разликују- на терену није пољопривредно земљиште-прилог Записник комисије за израду програма или Републичког пољопривредног инспектора	ОСТАЛО ВЕШТАЧКИ СТВОРЕНО НЕПЛОДНО ЗЕМЉИШТЕ
KaH	ВРБОВАЦ		4797/3	0,0025	Правно и фактичко стање се разликују- на терену није пољопривредно земљиште-прилог Записник комисије за израду програма или Републичког пољопривредног инспектора	ОСТАЛО ВЕШТАЧКИ СТВОРЕНО НЕПЛОДНО ЗЕМЉИШТЕ
KaH	ВРБОВАЦ		4798/1	0,4672	Правно и фактичко стање се разликују- на терену није пољопривредно земљиште-прилог Записник комисије за израду програма или Републичког пољопривредног инспектора	ОСТАЛО ВЕШТАЧКИ СТВОРЕНО НЕПЛОДНО ЗЕМЉИШТЕ
KaH	ВРБОВАЦ		4798/2	0,2485	Правно и фактичко стање се разликују- на терену није пољопривредно земљиште-прилог Записник комисије за израду програма или Републичког пољопривредног инспектора	ОСТАЛО ВЕШТАЧКИ СТВОРЕНО НЕПЛОДНО ЗЕМЉИШТЕ
KaH	ВРБОВАЦ		4799/1	0,3228	Врађено селу на коришћење-Закон о врађању утрина и пашњака селу на коришћење-прилог Акт ЈЛС о врађању	462-33/93-1-9
KaH	ВРБОВАЦ		4799/2	0,1250	Врађено селу на коришћење-Закон о врађању утрина и пашњака селу на коришћење-прилог Акт ЈЛС о врађању	462-33/93-1-9
KaH	ВРБОВАЦ		4799/3	0,0356	Врађено селу на коришћење-Закон о врађању утрина и пашњака селу на коришћење-прилог Акт ЈЛС о врађању	462-33/93-1-9
KaH	СИГЕТ		4849/1	1,5932	Врађено селу на коришћење-Закон о врађању утрина и пашњака селу на коришћење-прилог Акт ЈЛС о врађању	462-33/93-1-9
KaH	СИГЕТ		4849/2	0,5755	Врађено селу на коришћење-Закон о врађању утрина и пашњака селу на коришћење-прилог Акт ЈЛС о врађању	462-33/93-1-9
KaH	СИГЕТ		4849/3	1,7425	Врађено селу на коришћење-Закон о врађању утрина и пашњака селу на коришћење-прилог Акт ЈЛС о врађању	462-33/93-1-9
KaH	СИГЕТ		4850	0,0050	Врађено селу на коришћење-Закон о врађању утрина и пашњака селу на коришћење-прилог Акт ЈЛС о врађању	462-33/93-1-9
KaH	СИГЕТ		4850	0,0030	Врађено селу на коришћење-Закон о врађању утрина и пашњака селу на коришћење-прилог Акт ЈЛС о врађању	462-33/93-1-9
KaH	СИГЕТ		4850	2,2071	Врађено селу на коришћење-Закон о врађању утрина и пашњака селу на коришћење-прилог Акт ЈЛС о врађању	462-33/93-1-9
KaH	ПИОНИРСКА		486	0,0151	Правно и фактичко стање се разликују- на терену није пољопривредно земљиште-прилог Записник комисије за израду програма или Републичког пољопривредног инспектора	ЗЕМЉИШТЕ ПОД ЗГРАДОМ И ДРУГИМ ОБЈЕКТОМ
KaH	ПИОНИРСКА		486	0,0132	Правно и фактичко стање се разликују- на терену није пољопривредно земљиште-прилог Записник комисије за израду програма или Републичког пољопривредног инспектора	ЗЕМЉИШТЕ ПОД ЗГРАДОМ И ДРУГИМ ОБЈЕКТОМ
KaH	ПИОНИРСКА		486	0,0500	Правно и фактичко стање се разликују- на терену није пољопривредно земљиште-прилог Записник комисије за израду програма или Републичког пољопривредног инспектора	ЗЕМЉИШТЕ ПОД ЗГРАДОМ И ДРУГИМ ОБЈЕКТОМ



Каћ	ПАШЊАК		5327	28,0701	Правоснажно Решење о враћању које није спроведено у јавној евиденцији- прилог Решење	6-001220/2019, 46-007141/2012, 46-007147/2012, 46-008601/2013, 46-01292/2019, 46-029714/2014
Каћ	ПАШЊАК		5328	6,0173	Враћено селу на коришћење-Закон о враћању утрина и пашњака селу на коришћење-прилог Акт ЈЛС о враћању	462-33/93-1-9
Каћ	ПАШЊАК		5329	0,6301	Враћено селу на коришћење-Закон о враћању утрина и пашњака селу на коришћење-прилог Акт ЈЛС о враћању	462-33/93-1-9
Каћ	ПАШЊАК		5330/1	3,3201	Правоснажно Решење о враћању које није спроведено у јавној евиденцији- прилог Решење	46-001259/2019, 46-006429/2013
Каћ	ПАШЊАК		5330/2	3,0211	Правоснажно Решење о враћању које није спроведено у јавној евиденцији- прилог Решење	46-001259/2019, 46-006429/2013
Каћ	ПАШЊАК		5330/3	18,9229	Правоснажно Решење о враћању које није спроведено у јавној евиденцији- прилог Решење	46-001259/2019, 46-006429/2013
Каћ	ПАШЊАК		5330/4	0,0064	Правно и фактичко стање се разликују- на терену није пољопривредно земљиште-прилог Записник комисије за израду програма или Републичког пољопривредног инспектора	ОСТАЛО ВЕШТАЧКИ СТВОРЕНО НЕПЛОДНО ЗЕМЉИШТЕ
Каћ	ПАШЊАК		5331	15,2795	Правоснажно Решење о враћању које није спроведено у јавној евиденцији- прилог Решење	46-016058/2014
Каћ	ПАШЊАК		5331	2,9362	Правоснажно Решење о враћању које није спроведено у јавној евиденцији- прилог Решење	46-000350/2012, 46-003219/2014, 46-016058/2014
Каћ	ПАШЊАК		5332/2	33,7662	Правоснажно Решење о враћању које није спроведено у јавној евиденцији- прилог Решење	46-000407/2014, 46-011168/2014, 46-011296/2014
Каћ	ПАШЊАК		5333/2	3,8489	Правоснажно Решење о враћању које није спроведено у јавној евиденцији- прилог Решење	46-004460/2012, 46-011168/2014
Каћ	ПАШЊАК		5333/2	17,9153	Правоснажно Решење о враћању које није спроведено у јавној евиденцији- прилог Решење	46-004460/2012, 46-011168/2014
Каћ	ПАШЊАК		5424	8,6717	Враћено селу на коришћење-Закон о враћању утрина и пашњака селу на коришћење-прилог Акт ЈЛС о враћању	462-33/93-1-9
Каћ	ПАШЊАК		5425/1	0,0715	Враћено селу на коришћење-Закон о враћању утрина и пашњака селу на коришћење-прилог Акт ЈЛС о враћању	462-33/93-1-9
Каћ	ПАШЊАК		5425/2	0,2424	Враћено селу на коришћење-Закон о враћању утрина и пашњака селу на коришћење-прилог Акт ЈЛС о враћању	462-33/93-1-9
Каћ	ПАШЊАК		5425/3	0,3681	Враћено селу на коришћење-Закон о враћању утрина и пашњака селу на коришћење-прилог Акт ЈЛС о враћању	462-33/93-1-9
Каћ	ПАШЊАК		5425/4	10,0032	Враћено селу на коришћење-Закон о враћању утрина и пашњака селу на коришћење-прилог Акт ЈЛС о враћању	462-33/93-1-9
Каћ	ПАШЊАК		5427	5,3144	Правоснажно Решење о враћању које није спроведено у јавној евиденцији- прилог Решење	46-008593/2012, 46-016296/2013, 46-016296/2013, 46-2975/2012
Каћ	ПАШЊАК		5427	26,9034	Правоснажно Решење о враћању које није спроведено у јавној евиденцији- прилог Решење	46-008593/2012, 46-016296/2013, 46-2975/2012
Каћ	ПАШЊАК		5457	0,2851	Правно и фактичко стање се разликују- на терену није пољопривредно земљиште-прилог Записник комисије за израду програма или Републичког пољопривредног инспектора	КАНАЛ
Каћ	МЛАКА		5510/1	2,4572	Правоснажно Решење о враћању које није спроведено у јавној евиденцији- прилог Решење	46-007943/2012, 46-011168/2014, 46-011296/2014
Каћ	РОГОЖЊАЦА		6016	0,7161	Правоснажно Решење о враћању које није спроведено у јавној евиденцији- прилог Решење	46-000350/2012
Каћ	КАЛИШТЕ		6339	0,0004	Правно и фактичко стање се разликују- на терену није пољопривредно земљиште-прилог Записник комисије за израду програма или Републичког пољопривредног инспектора	ЗЕМЉИШТЕ УЗ ЗГРАДУ И ДРУГИ ОБЈЕКАТ































Ковиљ	МАНАСТИР		5853	2,3311	Враћено селу на коришћење-Закон о враћању утрина и пашњака селу на коришћење-прилог Акт ЈЛС о враћању	462-28/93-1-9
Ковиљ	ШИРИНЕ		5961	0,6314	Правно и фактичко стање се разликују- на терену није пољопривредно земљиште-прилог Записник комисије за израду програма или Републичког пољопривредног инспектора	ЗЕМЉИШТЕ ПОД ЗГРАДОМ И ДРУГИМ ОБЈЕКТОМ
Ковиљ	АДА		6021	0,6061	Правно и фактичко стање се разликују- на терену није пољопривредно земљиште-прилог Записник комисије за израду програма или Републичког пољопривредног инспектора	КАНАЛ
Ковиљ	АДА		6027	0,0098	Правно и фактичко стање се разликују- на терену није пољопривредно земљиште-прилог Записник комисије за израду програма или Републичког пољопривредног инспектора	ЗЕМЉИШТЕ ПОД ЗГРАДОМ И ДРУГИМ ОБЈЕКТОМ
Ковиљ	АДА		6027	0,0051	Правно и фактичко стање се разликују- на терену није пољопривредно земљиште-прилог Записник комисије за израду програма или Републичког пољопривредног инспектора	ЗЕМЉИШТЕ ПОД ЗГРАДОМ И ДРУГИМ ОБЈЕКТОМ
Ковиљ	АДА		6027	0,1875	Правно и фактичко стање се разликују- на терену није пољопривредно земљиште-прилог Записник комисије за израду програма или Републичког пољопривредног инспектора	ЗЕМЉИШТЕ ПОД ЗГРАДОМ И ДРУГИМ ОБЈЕКТОМ
Ковиљ	АДА		6027	0,0500	Правно и фактичко стање се разликују- на терену није пољопривредно земљиште-прилог Записник комисије за израду програма или Републичког пољопривредног инспектора	ЗЕМЉИШТЕ ПОД ЗГРАДОМ И ДРУГИМ ОБЈЕКТОМ
Ковиљ	АДА		6028	0,5212	Правно и фактичко стање се разликују- на терену није пољопривредно земљиште-прилог Записник комисије за израду програма или Републичког пољопривредног инспектора	ЗЕМЉИШТЕ ПОД ЗГРАДОМ И ДРУГИМ ОБЈЕКТОМ
Ковиљ	АДА		6029	2,1436	Правно и фактичко стање се разликују- на терену није пољопривредно земљиште-прилог Записник комисије за израду програма или Републичког пољопривредног инспектора	КАНАЛ
Ковиљ	ШИРИНЕ		6073/3	1,5114	Правно и фактичко стање се разликују- на терену није пољопривредно земљиште-прилог Записник комисије за израду програма или Републичког пољопривредног инспектора	ШУМА
Ковиљ	ШИРИНЕ		6074/1	1,1511	Правно и фактичко стање се разликују- на терену није пољопривредно земљиште-прилог Записник комисије за израду програма или Републичког пољопривредног инспектора	ШУМА
Ковиљ	ШИРИНЕ		6074/3	0,3159	Правно и фактичко стање се разликују- на терену није пољопривредно земљиште-прилог Записник комисије за израду програма или Републичког пољопривредног инспектора	ШУМА
Ковиљ	ШИРИНЕ		6074/3	1,2533	Правно и фактичко стање се разликују- на терену није пољопривредно земљиште-прилог Записник комисије за израду програма или Републичког пољопривредног инспектора	ШУМА
Ковиљ	ШИРИНЕ		6076	1,0370	Правно и фактичко стање се разликују- на терену није пољопривредно земљиште-прилог Записник комисије за израду програма или Републичког пољопривредног инспектора	ШУМА
Ковиљ	ШИРИНЕ		6076	0,1319	Правно и фактичко стање се разликују- на терену није пољопривредно земљиште-прилог Записник комисије за израду програма или Републичког пољопривредног инспектора	ШУМА
Ковиљ	ШИРИНЕ		6076	3,0131	Правно и фактичко стање се разликују- на терену није пољопривредно земљиште-прилог Записник комисије за израду програма или Републичког пољопривредног инспектора	ШУМА
Ковиљ	ШИРИНЕ		6076	0,0454	Правно и фактичко стање се разликују- на терену није пољопривредно земљиште-прилог Записник комисије за израду програма или Републичког пољопривредног инспектора	ШУМА
Ковиљ	ШИРИНЕ		6076	1,1633	Правно и фактичко стање се разликују- на терену није пољопривредно земљиште-прилог Записник комисије за израду програма или Републичког пољопривредног инспектора	ШУМА
Ковиљ	ШИРИНЕ		6076	0,0509	Правно и фактичко стање се разликују- на терену није пољопривредно земљиште-прилог Записник комисије за израду програма или Републичког пољопривредног инспектора	ШУМА
Ковиљ	СИНЦИЛАТ		6123	1,4298	Правно и фактичко стање се разликују- на терену није пољопривредно земљиште-прилог Записник комисије за израду програма или Републичког пољопривредног инспектора	ЗЕМЉИШТЕ ПОД ЗГРАДОМ И ДРУГИМ ОБЈЕКТОМ
Ковиљ	СИНЦИЛАТ		6144	0,3420	Правно и фактичко стање се разликују- на терену није пољопривредно земљиште-прилог Записник комисије за израду програма или Републичког пољопривредног инспектора	ЗЕМЉИШТЕ ПОД ЗГРАДОМ И ДРУГИМ ОБЈЕКТОМ
Ковиљ	КАРЛОВАЦКИ ПУТ		6367/1	1,1762	Правоснажно Решење о враћању које није спроведено у јавној евиденцији- прилог Решење	46-004746/2012, 46-006487/2012, 46-006487/2012.
Ковиљ	КАРЛОВАЦКИ ПУТ		6454/4	0,7501	Није државна својина	Промена облика својине пресуда Основног суда у Новом Саду П 8559/2021





Лединци	КЛИСА		2906	0,2545	Правно и фактичко стање се разликују- на терену није пољопривредно земљиште-прилог Записник комисије за израду програма или Републичког пољопривредног инспектора	ШУМА
Лединци	КЛИСА		2908	0,3405	Правно и фактичко стање се разликују- на терену није пољопривредно земљиште-прилог Записник комисије за израду програма или Републичког пољопривредног инспектора	ШУМА
Лединци	ЦУКАЛА		2911	1,5722	Правно и фактичко стање се разликују- на терену није пољопривредно земљиште-прилог Записник комисије за израду програма или Републичког пољопривредног инспектора	ШУМА
Лединци	ЦУКАЛА		2969	0,0248	Правно и фактичко стање се разликују- на терену није пољопривредно земљиште-прилог Записник комисије за израду програма или Републичког пољопривредног инспектора	ШУМА
Лединци	ЛУКИЈАНА МУШИЦКОГ		2990	0,0179	Правно и фактичко стање се разликују- на терену није пољопривредно земљиште-прилог Записник комисије за израду програма или Републичког пољопривредног инспектора	ШУМА
Лединци	ЦУКАЛА		3019	0,3725	Правно и фактичко стање се разликују- на терену није пољопривредно земљиште-прилог Записник комисије за израду програма или Републичког пољопривредног инспектора	ШУМА
Лединци	ДРВАРСКА		3239/1	0,0137	Правно и фактичко стање се разликују- на терену није пољопривредно земљиште-прилог Записник комисије за израду програма или Републичког пољопривредног инспектора	ЗЕМЉИШТЕ ПОД ЗГРАДОМ И ДРУГИМ ОБЈЕКТОМ
Лединци	ДРВАРСКА		3239/1	0,0002	Правно и фактичко стање се разликују- на терену није пољопривредно земљиште-прилог Записник комисије за израду програма или Републичког пољопривредног инспектора	ЗЕМЉИШТЕ ПОД ЗГРАДОМ И ДРУГИМ ОБЈЕКТОМ
Лединци	ДРВАРСКА		3239/1	0,0059	Правно и фактичко стање се разликују- на терену није пољопривредно земљиште-прилог Записник комисије за израду програма или Републичког пољопривредног инспектора	ЗЕМЉИШТЕ ПОД ЗГРАДОМ И ДРУГИМ ОБЈЕКТОМ
Лединци	ДРВАРСКА		3239/1	0,0023	Правно и фактичко стање се разликују- на терену није пољопривредно земљиште-прилог Записник комисије за израду програма или Републичког пољопривредног инспектора	ЗЕМЉИШТЕ ПОД ЗГРАДОМ И ДРУГИМ ОБЈЕКТОМ
Лединци	ДРВАРСКА		3239/2	0,0327	Правно и фактичко стање се разликују- на терену није пољопривредно земљиште-прилог Записник комисије за израду програма или Републичког пољопривредног инспектора	ЗЕМЉИШТЕ ПОД ЗГРАДОМ И ДРУГИМ ОБЈЕКТОМ
Лединци	ДРВАРСКА		3239/2	0,0002	Правно и фактичко стање се разликују- на терену није пољопривредно земљиште-прилог Записник комисије за израду програма или Републичког пољопривредног инспектора	ЗЕМЉИШТЕ ПОД ЗГРАДОМ И ДРУГИМ ОБЈЕКТОМ
Лединци	ВУКА КАРАЦИЦА		3245/2	0,0269	Правно и фактичко стање се разликују- на терену није пољопривредно земљиште-прилог Записник комисије за израду програма или Републичког пољопривредног инспектора	ОСТАЛО ВЕШТАЧКИ СТВОРЕНО НЕПЛОДНО ЗЕМЉИШТЕ
Лединци	СТАРО СЕЛО		3286/1	0,0633	Није државна својина	Промена облика својине - Измена и допуна ЗАКОНА О ПЛАНИРАЊУ И ИЗГРАДЊИ ("Сл. гласник РС", бр. 72/2009, 81/2009 - испр., 64/2010 - одлука УС, 24/2011, 121/2012, 42/2013 - одлука УС, 50/2013 - одлука УС, 98/2013 - одлука УС, 132/2014, 145/2014, 83/2018, 31/2019, 37/2019 - др. закон, 9/2020, 52/2021 и 62/2023) у коме је у члану 102 прописано да: Право коришћења на грађевинском земљишту, претвара се у право својине, без накнаде.
Лединци	СТАРО СЕЛО		3302	0,0119	Правно и фактичко стање се разликују- на терену није пољопривредно земљиште-прилог Записник комисије за израду програма или Републичког пољопривредног инспектора	ЗЕМЉИШТЕ ПОД ЗГРАДОМ И ДРУГИМ ОБЈЕКТОМ
Лединци	СТАРО СЕЛО		3308	0,1372	Правно и фактичко стање се разликују- на терену није пољопривредно земљиште-прилог Записник комисије за израду програма или Републичког пољопривредног инспектора	ШУМА
Лединци	СТАРО СЕЛО		3339	0,3376	Правно и фактичко стање се разликују- на терену није пољопривредно земљиште-прилог Записник комисије за израду програма или Републичког пољопривредног инспектора	ШУМА
Лединци	СТАРО СЕЛО		3343/1	0,0118	Правно и фактичко стање се разликују- на терену није пољопривредно земљиште-прилог Записник комисије за израду програма или Републичког пољопривредног инспектора	ШУМА
Лединци	СТАРО СЕЛО		3343/2	0,0162	Правно и фактичко стање се разликују- на терену није пољопривредно земљиште-прилог Записник комисије за израду програма или Републичког пољопривредног инспектора	ШУМА
Лединци	СТАРО СЕЛО		3343/2	0,0015	Правно и фактичко стање се разликују- на терену није пољопривредно земљиште-прилог Записник комисије за израду програма или Републичког пољопривредног инспектора	ЗЕМЉИШТЕ ПОД ЗГРАДОМ И ДРУГИМ ОБЈЕКТОМ
Лединци	СТАРО СЕЛО		3343/3	0,0105	Правно и фактичко стање се разликују- на терену није пољопривредно земљиште-прилог Записник комисије за израду програма или Републичког пољопривредног инспектора	ШУМА





























































































































Нови Сад 3	ВЕЛИКИ РИТ		6	2,1725	Правно и фактичко стање се разликују- на терену није пољопривредно земљиште-прилог Записник комисије за израду програма или Републичког пољопривредног инспектора	ОСТАЛО ВЕШТАЧКИ СТВОРЕНО НЕПЛОДНО ЗЕМЉИШТЕ
Нови Сад 3	ВЕЛИКИ РИТ		7/4	1,0046	Враћено селу на коришћење-Закон о враћању утрина и пашњака селу на коришћење-прилог Акт ЈЛС о враћању	462-2/93-1-9
Нови Сад 3	ВЕЛИКИ РИТ		7/5	25,4974	Враћено селу на коришћење-Закон о враћању утрина и пашњака селу на коришћење-прилог Акт ЈЛС о враћању	462-2/93-1-9
Нови Сад 3	ВЕЛИКИ РИТ		8	2,6841	Враћено селу на коришћење-Закон о враћању утрина и пашњака селу на коришћење-прилог Акт ЈЛС о враћању	462-2/93-1-9
Нови Сад 3	ВРБАК		825/1	2,6034	Правно и фактичко стање се разликују- на терену није пољопривредно земљиште-прилог Записник комисије за израду програма или Републичког пољопривредног инспектора	ШУМА
Нови Сад 3	ВРБАК		825/1	0,1638	Правно и фактичко стање се разликују- на терену није пољопривредно земљиште-прилог Записник комисије за израду програма или Републичког пољопривредног инспектора	ШУМА
Нови Сад 3	ВРБАК		828/1	0,7347	Правно и фактичко стање се разликују- на терену није пољопривредно земљиште-прилог Записник комисије за израду програма или Републичког пољопривредног инспектора	ШУМА
Нови Сад 3	ВРБАК		836/2	0,3359	Правно и фактичко стање се разликују- на терену није пољопривредно земљиште-прилог Записник комисије за израду програма или Републичког пољопривредног инспектора	ШУМА
Нови Сад 3	ВРБАК		837/1	2,8029	Правно и фактичко стање се разликују- на терену није пољопривредно земљиште-прилог Записник комисије за израду програма или Републичког пољопривредног инспектора	ШУМА
Нови Сад 3	ВРБАК		838/1	10,8669	Правно и фактичко стање се разликују- на терену није пољопривредно земљиште-прилог Записник комисије за израду програма или Републичког пољопривредног инспектора	ШУМА
Нови Сад 3	ВРБАК		838/3	0,6666	Правно и фактичко стање се разликују- на терену није пољопривредно земљиште-прилог Записник комисије за израду програма или Републичког пољопривредног инспектора	ШУМА
Нови Сад 3	РАТНО ОСТРВО		870/4	0,0720	Правно и фактичко стање се разликују- на терену није пољопривредно земљиште-прилог Записник комисије за израду програма или Републичког пољопривредног инспектора	КАНАЛ
Нови Сад 3	РАТНО ОСТРВО		871/2	0,0107	Правно и фактичко стање се разликују- на терену није пољопривредно земљиште-прилог Записник комисије за израду програма или Републичког пољопривредног инспектора	КАНАЛ
Нови Сад 3	РАТНО ОСТРВО		873	0,0020	Правно и фактичко стање се разликују- на терену није пољопривредно земљиште-прилог Записник комисије за израду програма или Републичког пољопривредног инспектора	ЗЕМЉИШТЕ УЗ ЗГРАДУ И ДРУГИ ОБЈЕКАТ
Нови Сад 3	РАТНО ОСТРВО		873	0,6400	Правно и фактичко стање се разликују- на терену није пољопривредно земљиште-прилог Записник комисије за израду програма или Републичког пољопривредног инспектора	ЗЕМЉИШТЕ УЗ ЗГРАДУ И ДРУГИ ОБЈЕКАТ
Нови Сад 3	РАТНО ОСТРВО		874	0,1199	Правно и фактичко стање се разликују- на терену није пољопривредно земљиште-прилог Записник комисије за израду програма или Републичког пољопривредног инспектора	ОСТАЛО ВЕШТАЧКИ СТВОРЕНО НЕПЛОДНО ЗЕМЉИШТЕ
Нови Сад 3	РАТНО ОСТРВО		875/1	0,0000	Правно и фактичко стање се разликују- на терену није пољопривредно земљиште-прилог Записник комисије за израду програма или Републичког пољопривредног инспектора	ЗЕМЉИШТЕ УЗ ЗГРАДУ И ДРУГИ ОБЈЕКАТ
Нови Сад 3	РАТНО ОСТРВО		875/1	0,0012	Правно и фактичко стање се разликују- на терену није пољопривредно земљиште-прилог Записник комисије за израду програма или Републичког пољопривредног инспектора	ЗЕМЉИШТЕ УЗ ЗГРАДУ И ДРУГИ ОБЈЕКАТ
Нови Сад 3	РАТНО ОСТРВО		875/1	0,0072	Правно и фактичко стање се разликују- на терену није пољопривредно земљиште-прилог Записник комисије за израду програма или Републичког пољопривредног инспектора	ЗЕМЉИШТЕ УЗ ЗГРАДУ И ДРУГИ ОБЈЕКАТ
Нови Сад 3	РАТНО ОСТРВО		875/1	0,0005	Правно и фактичко стање се разликују- на терену није пољопривредно земљиште-прилог Записник комисије за израду програма или Републичког пољопривредног инспектора	ЗЕМЉИШТЕ УЗ ЗГРАДУ И ДРУГИ ОБЈЕКАТ
Нови Сад 3	РАТНО ОСТРВО		875/1	3,4093	Није државна својина	Промена облика својине - Измена и допуна ЗАКОНА О ПЛАНИРАЊУ И ИЗГРАДЊИ ("Сл. гласник РС", бр. 72/2009, 81/2009 - испр., 64/2010 - одлука УС, 24/2011, 121/2012, 42/2013 - одлука УС, 50/2013 - одлука УС, 98/2013 - одлука УС, 132/2014, 145/2014, 83/2018, 31/2019, 37/2019 - др. закон, 9/2020, 52/2021 и 62/2023) у коме је у члану 102 прописано да: Право коришћења на грађевинском земљишту, претвара се у право својине, без накнаде.

Нови Сад 3	PATHO OCTPBO		876/1	0,0753	Правно и фактичко стање се разликују- на терену није пољопривредно земљиште-прилог Записник комисије за израду програма или Републичког пољопривредног инспектора	ЗЕМЉИШТЕ УЗ ЗГРАДУ И ДРУГИ ОБЈЕКАТ
Нови Сад 3	PATHO OCTPBO		876/4	0,0261	Правно и фактичко стање се разликују- на терену није пољопривредно земљиште-прилог Записник комисије за израду програма или Републичког пољопривредног инспектора	ЗЕМЉИШТЕ УЗ ЗГРАДУ И ДРУГИ ОБЈЕКАТ
Нови Сад 3	PATHO OCTPBO		877/1	0,9018	Није државна својина	Промена облика својине - Измена и допуна ЗАКОНА О ПЛАНИРАЊУ И ИЗГРАДЊИ ("Сл. гласник РС", бр. 72/2009, 81/2009 - испр., 64/2010 - одлука УС, 24/2011, 121/2012, 42/2013 - одлука УС, 50/2013 - одлука УС, 98/2013 - одлука УС, 132/2014, 145/2014, 83/2018, 31/2019, 37/2019 - др. закон, 9/2020, 52/2021 и 62/2023) у коме је у члану 102 прописано да: Право коришћења на грађевинском земљишту, претвара се у право својине, без накнаде.

Нови Сад 3	ВРБАК		877/3	1,3200	Правно и фактичко стање се разликују- на терену није пољопривредно земљиште-прилог Записник комисије за израду програма или Републичког пољопривредног инспектора	ЗЕМЉИШТЕ УЗ ЗГРАДУ И ДРУГИ ОБЈЕКАТ
Нови Сад 3	PATHO OCTPBO		877/4	0,1680	Правно и фактичко стање се разликују- на терену није пољопривредно земљиште-прилог Записник комисије за израду програма или Републичког пољопривредног инспектора	ЗЕМЉИШТЕ УЗ ЗГРАДУ И ДРУГИ ОБЈЕКАТ
Нови Сад 3	PATHO OCTPBO		878/1	0,0302	Правно и фактичко стање се разликују- на терену није пољопривредно земљиште-прилог Записник комисије за израду програма или Републичког пољопривредног инспектора	ЗЕМЉИШТЕ УЗ ЗГРАДУ И ДРУГИ ОБЈЕКАТ
Нови Сад 3	PATHO OCTPBO		879/1	0,1901	Правно и фактичко стање се разликују- на терену није пољопривредно земљиште-прилог Записник комисије за израду програма или Републичког пољопривредног инспектора	ШУМА
Нови Сад 3	PATHO OCTPBO		885/2	0,1094	Правно и фактичко стање се разликују- на терену није пољопривредно земљиште-прилог Записник комисије за израду програма или Републичког пољопривредног инспектора	ОСТАЛО ВЕШТАЧКИ СТВОРЕНО НЕПЛОДНО ЗЕМЉИШТЕ
Нови Сад 3	PATHO OCTPBO		888/1	0,0891	Правно и фактичко стање се разликују- на терену није пољопривредно земљиште-прилог Записник комисије за израду програма или Републичког пољопривредног инспектора	КАНАЛ
Нови Сад 3	PATHO OCTPBO		890/2	0,3427	Правно и фактичко стање се разликују- на терену није пољопривредно земљиште-прилог Записник комисије за израду програма или Републичког пољопривредног инспектора	КАНАЛ
Нови Сад 3	PATHO OCTPBO		890/3	0,0116	Правно и фактичко стање се разликују- на терену није пољопривредно земљиште-прилог Записник комисије за израду програма или Републичког пољопривредног инспектора	ОСТАЛО ВЕШТАЧКИ СТВОРЕНО НЕПЛОДНО ЗЕМЉИШТЕ
Нови Сад 3	PATHO OCTPBO		891/1	0,1973	Правно и фактичко стање се разликују- на терену није пољопривредно земљиште-прилог Записник комисије за израду програма или Републичког пољопривредног инспектора	ЗЕМЉИШТЕ ПОД ЗГРАДОМ И ДРУГИМ ОБЈЕКТОМ
Нови Сад 3	PATHO OCTPBO		891/2	0,0126	Правно и фактичко стање се разликују- на терену није пољопривредно земљиште-прилог Записник комисије за израду програма или Републичког пољопривредног инспектора	КАНАЛ
Нови Сад 3	PATHO OCTPBO		892/3	0,6291	Правно и фактичко стање се разликују- на терену није пољопривредно земљиште-прилог Записник комисије за израду програма или Републичког пољопривредног инспектора	ОСТАЛО ВЕШТАЧКИ СТВОРЕНО НЕПЛОДНО ЗЕМЉИШТЕ
Нови Сад 3	PATHO OCTPBO		892/3	0,5850	Правно и фактичко стање се разликују- на терену није пољопривредно земљиште-прилог Записник комисије за израду програма или Републичког пољопривредног инспектора	ОСТАЛО ВЕШТАЧКИ СТВОРЕНО НЕПЛОДНО ЗЕМЉИШТЕ
Нови Сад 3	PATHO OCTPBO		892/5	0,0872	Правно и фактичко стање се разликују- на терену није пољопривредно земљиште-прилог Записник комисије за израду програма или Републичког пољопривредног инспектора	КАНАЛ
Нови Сад 3	PATHO OCTPBO		893/2	0,0442	Правно и фактичко стање се разликују- на терену није пољопривредно земљиште-прилог Записник комисије за израду програма или Републичког пољопривредног инспектора	ОСТАЛО ВЕШТАЧКИ СТВОРЕНО НЕПЛОДНО ЗЕМЉИШТЕ
Нови Сад 3	PATHO OCTPBO		893/3	0,0804	Правно и фактичко стање се разликују- на терену није пољопривредно земљиште-прилог Записник комисије за израду програма или Републичког пољопривредног инспектора	ОСТАЛО ВЕШТАЧКИ СТВОРЕНО НЕПЛОДНО ЗЕМЉИШТЕ
Нови Сад 3	PATHO OCTPBO		894/3	1,2725	Правно и фактичко стање се разликују- на терену није пољопривредно земљиште-прилог Записник комисије за израду програма или Републичког пољопривредног инспектора	ОСТАЛО ВЕШТАЧКИ СТВОРЕНО НЕПЛОДНО ЗЕМЉИШТЕ
Нови Сад 3	PATHO OCTPBO		894/4	0,2308	Правно и фактичко стање се разликују- на терену није пољопривредно земљиште-прилог Записник комисије за израду програма или Републичког пољопривредног инспектора	ОСТАЛО ВЕШТАЧКИ СТВОРЕНО НЕПЛОДНО ЗЕМЉИШТЕ
Нови Сад 3	PATHO OCTPBO		895/2	0,0024	Правно и фактичко стање се разликују- на терену није пољопривредно земљиште-прилог Записник комисије за израду програма или Републичког пољопривредног инспектора	ОСТАЛО ВЕШТАЧКИ СТВОРЕНО НЕПЛОДНО ЗЕМЉИШТЕ





































































Нови Сад 4	ДОЊЕ САЈЛОВО		648/3	1,2895	Правно и фактичко стање се разликују- на терену није пољопривредно земљиште-прилог Записник комисије за израду програма или Републичког пољопривредног инспектора	ЗЕМЉИШТЕ КОЈЕ СЛУЖИ ЗА ВОЈНЕ ПОТРЕБЕ
Нови Сад 4	ВОЗАРЕВО		65/1	7,7137	Није државна својина	Промена облика својине -Измена и допуна ЗАКОНА О ПЛАНИРАЊУ И ИЗГРАДЊИ (Сл. гласник РС, бр. 72/2009, 81/2009 - испр., 64/2010 - одлука УС, 24/2011, 121/2012, 42/2013 - одлука УС, 50/2013 - одлука УС, 98/2013 - одлука УС, 132/2014, 145/2014, 83/2018, 31/2019, 37/2019 - др. закон, 9/2020, 52/2021 и 62/2023) у коме је у члану 102 прописано да: Право коришћења на грађевинском земљишту, претвара се у право својине, без накнаде
Нови Сад 4	ДОЊЕ САЈЛОВО		655/3	0,5354	Није државна својина	Промена облика својине - Измена и допуна ЗАКОНА О ПЛАНИРАЊУ И ИЗГРАДЊИ (Сл. гласник РС, бр. 72/2009, 81/2009 - испр., 64/2010 - одлука УС, 24/2011, 121/2012, 42/2013 - одлука УС, 50/2013 - одлука УС, 98/2013 - одлука УС, 132/2014, 145/2014, 83/2018, 31/2019, 37/2019 - др. закон, 9/2020, 52/2021 и 62/2023) у коме је у члану 102 прописано да: Право коришћења на грађевинском земљишту, претвара се у право својине, без накнаде.
Нови Сад 4	ДОЊЕ САЈЛОВО		655/4	0,0087	Правно и фактичко стање се разликују- на терену није пољопривредно земљиште-прилог Записник комисије за израду програма или Републичког пољопривредног инспектора	ЗЕМЉИШТЕ ПОД ЗГРАДОМ И ДРУГИМ ОБЈЕКТОМ
Нови Сад 4	ДОЊЕ САЈЛОВО		655/5	0,0338	Правно и фактичко стање се разликују- на терену није пољопривредно земљиште-прилог Записник комисије за израду програма или Републичког пољопривредног инспектора	ОСТАЛО ВЕШТАЧКИ СТВОРЕНО НЕПЛОДНО ЗЕМЉИШТЕ
Нови Сад 4	ДОЊЕ САЈЛОВО		657	0,9228	Правно и фактичко стање се разликују- на терену није пољопривредно земљиште-прилог Записник комисије за израду програма или Републичког пољопривредног инспектора	ЗЕМЉИШТЕ КОЈЕ СЛУЖИ ЗА ВОЈНЕ ПОТРЕБЕ
Нови Сад 4	ДОЊЕ САЈЛОВО		658	0,9394	Правно и фактичко стање се разликују- на терену није пољопривредно земљиште-прилог Записник комисије за израду програма или Републичког пољопривредног инспектора	ЗЕМЉИШТЕ ПОД ЗГРАДОМ И ДРУГИМ ОБЈЕКТОМ
Нови Сад 4	ДОЊЕ САЈЛОВО		658	0,0073	Правно и фактичко стање се разликују- на терену није пољопривредно земљиште-прилог Записник комисије за израду програма или Републичког пољопривредног инспектора	ЗЕМЉИШТЕ ПОД ЗГРАДОМ И ДРУГИМ ОБЈЕКТОМ
Нови Сад 4	ДОЊЕ САЈЛОВО		659	0,8796	Правно и фактичко стање се разликују- на терену није пољопривредно земљиште-прилог Записник комисије за израду програма или Републичког пољопривредног инспектора	ЗЕМЉИШТЕ КОЈЕ СЛУЖИ ЗА ВОЈНЕ ПОТРЕБЕ
Нови Сад 4	ДОЊЕ САЈЛОВО		660	0,5726	Правно и фактичко стање се разликују- на терену није пољопривредно земљиште-прилог Записник комисије за израду програма или Републичког пољопривредног инспектора	ЗЕМЉИШТЕ КОЈЕ СЛУЖИ ЗА ВОЈНЕ ПОТРЕБЕ
Нови Сад 4	ДОЊЕ САЈЛОВО		661	0,5817	Правно и фактичко стање се разликују- на терену није пољопривредно земљиште-прилог Записник комисије за израду програма или Републичког пољопривредног инспектора	ЗЕМЉИШТЕ КОЈЕ СЛУЖИ ЗА ВОЈНЕ ПОТРЕБЕ
Нови Сад 4	ДОЊЕ САЈЛОВО		662	0,0701	Правно и фактичко стање се разликују- на терену није пољопривредно земљиште-прилог Записник комисије за израду програма или Републичког пољопривредног инспектора	ЗЕМЉИШТЕ КОЈЕ СЛУЖИ ЗА ВОЈНЕ ПОТРЕБЕ
Нови Сад 4	ДОЊЕ САЈЛОВО		663	0,0710	Правно и фактичко стање се разликују- на терену није пољопривредно земљиште-прилог Записник комисије за израду програма или Републичког пољопривредног инспектора	ЗЕМЉИШТЕ КОЈЕ СЛУЖИ ЗА ВОЈНЕ ПОТРЕБЕ
Нови Сад 4	ДОЊЕ САЈЛОВО		664	0,6438	Правно и фактичко стање се разликују- на терену није пољопривредно земљиште-прилог Записник комисије за израду програма или Републичког пољопривредног инспектора	ЗЕМЉИШТЕ КОЈЕ СЛУЖИ ЗА ВОЈНЕ ПОТРЕБЕ
Нови Сад 4	ДОЊЕ САЈЛОВО		665	0,4490	Правно и фактичко стање се разликују- на терену није пољопривредно земљиште-прилог Записник комисије за израду програма или Републичког пољопривредног инспектора	ЗЕМЉИШТЕ КОЈЕ СЛУЖИ ЗА ВОЈНЕ ПОТРЕБЕ
Нови Сад 4	ДОЊЕ САЈЛОВО		666	0,6362	Правно и фактичко стање се разликују- на терену није пољопривредно земљиште-прилог Записник комисије за израду програма или Републичког пољопривредног инспектора	ЗЕМЉИШТЕ КОЈЕ СЛУЖИ ЗА ВОЈНЕ ПОТРЕБЕ
Нови Сад 4	ДОЊЕ САЈЛОВО		667	0,8449	Правно и фактичко стање се разликују- на терену није пољопривредно земљиште-прилог Записник комисије за израду програма или Републичког пољопривредног инспектора	ЗЕМЉИШТЕ КОЈЕ СЛУЖИ ЗА ВОЈНЕ ПОТРЕБЕ
Нови Сад 4	ДОЊЕ САЈЛОВО		668	0,1004	Правно и фактичко стање се разликују- на терену није пољопривредно земљиште-прилог Записник комисије за израду програма или Републичког пољопривредног инспектора	ЗЕМЉИШТЕ КОЈЕ СЛУЖИ ЗА ВОЈНЕ ПОТРЕБЕ
Нови Сад 4	ДОЊЕ САЈЛОВО		669	3,1788	Правно и фактичко стање се разликују- на терену није пољопривредно земљиште-прилог Записник комисије за израду програма или Републичког пољопривредног инспектора	ЗЕМЉИШТЕ КОЈЕ СЛУЖИ ЗА ВОЈНЕ ПОТРЕБЕ



















Петроварадин	КАМЕНИЦКИ ПУТ		2854	0,0379	Правно и фактичко стање се разликују- на терену није пољопривредно земљиште-прилог Записник комисије за израду програма или Републичког пољопривредног инспектора	ЗЕМЉИШТЕ ПОД ЗГРАДОМ И ДРУГИМ ОБЈЕКТОМ
Петроварадин	КАМЕНИЦКИ ПУТ		2854	0,4529	Правно и фактичко стање се разликују- на терену није пољопривредно земљиште-прилог Записник комисије за израду програма или Републичког пољопривредног инспектора	ЗЕМЉИШТЕ ПОД ЗГРАДОМ И ДРУГИМ ОБЈЕКТОМ
Петроварадин	КАМЕНИЦКИ ПУТ		2856/2	0,3899	Правно и фактичко стање се разликују- на терену није пољопривредно земљиште-прилог Записник комисије за израду програма или Републичког пољопривредног инспектора	ЗЕМЉИШТЕ УЗ ЗГРАДУ И ДРУГИ ОБЈЕКАТ
Петроварадин	СЕЛО		2956/4	0,3220	Правно и фактичко стање се разликују- на терену није пољопривредно земљиште-прилог Записник комисије за израду програма или Републичког пољопривредног инспектора	ШУМА
Петроварадин	СЕЛО		3008/3	4,2880	Правно и фактичко стање се разликују- на терену није пољопривредно земљиште-прилог Записник комисије за израду програма или Републичког пољопривредног инспектора	ШУМА
Петроварадин	ПАВЛА ЈУРИШИЦА ШТУРМА		301	0,0023	Правно и фактичко стање се разликују- на терену није пољопривредно земљиште-прилог Записник комисије за израду програма или Републичког пољопривредног инспектора	ЗЕМЉИШТЕ ПОД ЗГРАДОМ И ДРУГИМ ОБЈЕКТОМ
Петроварадин	ПАВЛА ЈУРИШИЦА ШТУРМА		301	0,0045	Правно и фактичко стање се разликују- на терену није пољопривредно земљиште-прилог Записник комисије за израду програма или Републичког пољопривредног инспектора	ЗЕМЉИШТЕ ПОД ЗГРАДОМ И ДРУГИМ ОБЈЕКТОМ
Петроварадин	ПАВЛА ЈУРИШИЦА ШТУРМА		301	0,0010	Правно и фактичко стање се разликују- на терену није пољопривредно земљиште-прилог Записник комисије за израду програма или Републичког пољопривредног инспектора	ЗЕМЉИШТЕ ПОД ЗГРАДОМ И ДРУГИМ ОБЈЕКТОМ
Петроварадин	ПАВЛА ЈУРИШИЦА ШТУРМА		301	0,0265	Правно и фактичко стање се разликују- на терену није пољопривредно земљиште-прилог Записник комисије за израду програма или Републичког пољопривредног инспектора	ЗЕМЉИШТЕ ПОД ЗГРАДОМ И ДРУГИМ ОБЈЕКТОМ
Петроварадин	ПАВЛА ЈУРИШИЦА ШТУРМА		301	0,0202	Правно и фактичко стање се разликују- на терену није пољопривредно земљиште-прилог Записник комисије за израду програма или Републичког пољопривредног инспектора	ЗЕМЉИШТЕ ПОД ЗГРАДОМ И ДРУГИМ ОБЈЕКТОМ
Петроварадин	ПАВЛА ЈУРИШИЦА ШТУРМА		301	0,0003	Правно и фактичко стање се разликују- на терену није пољопривредно земљиште-прилог Записник комисије за израду програма или Републичког пољопривредног инспектора	ЗЕМЉИШТЕ ПОД ЗГРАДОМ И ДРУГИМ ОБЈЕКТОМ
Петроварадин	ПАВЛА ЈУРИШИЦА ШТУРМА		301	0,0020	Правно и фактичко стање се разликују- на терену није пољопривредно земљиште-прилог Записник комисије за израду програма или Републичког пољопривредног инспектора	ЗЕМЉИШТЕ ПОД ЗГРАДОМ И ДРУГИМ ОБЈЕКТОМ
Петроварадин	ПАВЛА ЈУРИШИЦА ШТУРМА		301	0,0457	Правно и фактичко стање се разликују- на терену није пољопривредно земљиште-прилог Записник комисије за израду програма или Републичког пољопривредног инспектора	ЗЕМЉИШТЕ ПОД ЗГРАДОМ И ДРУГИМ ОБЈЕКТОМ
Петроварадин	ПАВЛА ЈУРИШИЦА ШТУРМА		301	0,0016	Правно и фактичко стање се разликују- на терену није пољопривредно земљиште-прилог Записник комисије за израду програма или Републичког пољопривредног инспектора	ЗЕМЉИШТЕ ПОД ЗГРАДОМ И ДРУГИМ ОБЈЕКТОМ
Петроварадин	ПАВЛА ЈУРИШИЦА ШТУРМА		301	0,0020	Правно и фактичко стање се разликују- на терену није пољопривредно земљиште-прилог Записник комисије за израду програма или Републичког пољопривредног инспектора	ЗЕМЉИШТЕ ПОД ЗГРАДОМ И ДРУГИМ ОБЈЕКТОМ
Петроварадин	МАРИЈА СНЕЖНА		3010/13	3,6836	Правно и фактичко стање се разликују- на терену није пољопривредно земљиште-прилог Записник комисије за израду програма или Републичког пољопривредног инспектора	ОСТАЛО ВЕШТАЧКИ СТВОРЕНО НЕПЛОДНО ЗЕМЉИШТЕ
Петроварадин	МАРИЈА СНЕЖНА		3010/3	1,2345	Правно и фактичко стање се разликују- на терену није пољопривредно земљиште-прилог Записник комисије за израду програма или Републичког пољопривредног инспектора	ШУМА
Петроварадин	МАРИЈА СНЕЖНА		3010/4	0,1152	Правно и фактичко стање се разликују- на терену није пољопривредно земљиште-прилог Записник комисије за израду програма или Републичког пољопривредног инспектора	ШУМА
Петроварадин	МАРИЈА СНЕЖНА		3025/3	0,1019	Није државна својина	Промена облика својине - Измена и допуна ЗАКОНА О ПЛАНИРАЊУ И ИЗГРАДЊИ (Сл. гласник РС, бр. 72/2009, 81/2009 - испр., 64/2010 - одлука УС, 24/2011, 121/2012, 42/2013 - одлука УС, 50/2013 - одлука УС, 98/2013 - одлука УС, 132/2014, 145/2014, 83/2018, 31/2019, 37/2019 - др. закон, 9/2020, 52/2021 и 62/2023) у коме је у члану 102 прописано да: Право коришћења на грађевинском земљишту, претвара се у право својине, без накнаде.
Петроварадин	МАРИЈА СНЕЖНА		3086	0,1817	Није државна својина	Промена облика својине - Измена и допуна ЗАКОНА О ПЛАНИРАЊУ И ИЗГРАДЊИ (Сл. гласник РС, бр. 72/2009 81/2009 - испр. 64/2010 -



						<p>одлука УС, 24/2011, 121/2012, 42/2013 - одлука УС, 50/2013 - одлука УС, 98/2013 - одлука УС, 132/2014, 145/2014, 83/2018, 31/2019, 37/2019 - др. закон, 9/2020, 52/2021 и 62/2023) у коме је у члану 102 прописано да: Право коришћења на грађевинском земљишту, претвара се у право својине, без накнаде.</p>
Петроварадин	МАРИЈА СНЕЖНА		3087	0,1137	Није државна својина	<p>Промена облика својине - Измена и допуна ЗАКОНА О ПЛАНИРАЊУ И ИЗГРАДЊИ ("Сл. гласник РС", бр. 72/2009, 81/2009 - испр., 64/2010 - одлука УС, 24/2011, 121/2012, 42/2013 - одлука УС, 50/2013 - одлука УС, 98/2013 - одлука УС, 132/2014, 145/2014, 83/2018, 31/2019, 37/2019 - др. закон, 9/2020, 52/2021 и 62/2023) у коме је у члану 102 прописано да: Право коришћења на грађевинском земљишту, претвара се у право својине, без накнаде.</p>
Петроварадин	МАРИЈА СНЕЖНА		3108/2	0,4989	Правно и фактичко стање се разликују- на терену није пољопривредно земљиште-прилог Записник комисије за израду програма или Републичког пољопривредног инспектора	ОСТАЛО ВЕШТАЧКИ СТВОРЕНО НЕПЛОДНО ЗЕМЉИШТЕ
Петроварадин	МАРИЈА СНЕЖНА		3108/4	0,1919	Правно и фактичко стање се разликују- на терену није пољопривредно земљиште-прилог Записник комисије за израду програма или Републичког пољопривредног инспектора	ШУМА
Петроварадин	МАРИЈА СНЕЖНА		3110/4	0,5378	Правно и фактичко стање се разликују- на терену није пољопривредно земљиште-прилог Записник комисије за израду програма или Републичког пољопривредног инспектора	ОСТАЛО ВЕШТАЧКИ СТВОРЕНО НЕПЛОДНО ЗЕМЉИШТЕ
Петроварадин	МАРИЈА СНЕЖНА		3110/7	0,2619	Правно и фактичко стање се разликују- на терену није пољопривредно земљиште-прилог Записник комисије за израду програма или Републичког пољопривредног инспектора	ШУМА
Петроварадин	МАРИЈА СНЕЖНА		3181	0,4074	Није државна својина	<p>Промена облика својине - Измена и допуна ЗАКОНА О ПЛАНИРАЊУ И ИЗГРАДЊИ ("Сл. гласник РС", бр. 72/2009, 81/2009 - испр., 64/2010 - одлука УС, 24/2011, 121/2012, 42/2013 - одлука УС, 50/2013 - одлука УС, 98/2013 - одлука УС, 132/2014, 145/2014, 83/2018, 31/2019, 37/2019 - др. закон, 9/2020, 52/2021 и 62/2023) у коме је у члану 102 прописано да: Право коришћења на грађевинском земљишту, претвара се у право својине, без накнаде.</p>
Петроварадин	МАРИЈА СНЕЖНА		3209/2	0,4214	Није државна својина	<p>Промена облика својине - Измена и допуна ЗАКОНА О ПЛАНИРАЊУ И ИЗГРАДЊИ ("Сл. гласник РС", бр. 72/2009, 81/2009 - испр., 64/2010 - одлука УС, 24/2011, 121/2012, 42/2013 - одлука УС, 50/2013 - одлука УС, 98/2013 - одлука УС, 132/2014, 145/2014, 83/2018, 31/2019, 37/2019 - др. закон, 9/2020, 52/2021 и 62/2023) у коме је у члану 102 прописано да: Право коришћења на грађевинском земљишту, претвара се у право својине, без накнаде.</p>
Петроварадин	МАРИЈА СНЕЖНА		3216/4	18,8136	Није државна својина	<p>Промена облика својине - Измена и допуна ЗАКОНА О ПЛАНИРАЊУ И ИЗГРАДЊИ ("Сл. гласник РС", бр. 72/2009, 81/2009 - испр., 64/2010 - одлука УС, 24/2011, 121/2012, 42/2013 - одлука УС, 50/2013 - одлука УС, 98/2013 - одлука УС, 132/2014, 145/2014, 83/2018, 31/2019, 37/2019 - др. закон, 9/2020, 52/2021 и 62/2023) у коме је у члану 102 прописано да: Право коришћења на грађевинском земљишту, претвара се у право својине, без накнаде.</p>
Петроварадин	МАРИЈА СНЕЖНА		3216/4	0,6584	Није државна својина	<p>Промена облика својине - Измена и допуна ЗАКОНА О ПЛАНИРАЊУ И ИЗГРАДЊИ ("Сл. гласник РС", бр. 72/2009, 81/2009 - испр., 64/2010 - одлука УС, 24/2011, 121/2012, 42/2013 - одлука УС, 50/2013 - одлука УС, 98/2013 - одлука УС, 132/2014, 145/2014, 83/2018, 31/2019, 37/2019 - др. закон, 9/2020, 52/2021 и 62/2023) у коме је у члану 102 прописано да: Право коришћења на грађевинском земљишту, претвара се у право својине, без накнаде.</p>
Петроварадин	МАРИЈА СНЕЖНА		3226/2	0,0321	Правно и фактичко стање се разликују- на терену није пољопривредно земљиште-прилог Записник комисије за израду програма или Републичког пољопривредног инспектора	ЗЕМЉИШТЕ УЗ ЗГРАДУ И ДРУГИ ОБЈЕКАТ

Петроварадин	ПРОДЕР		5490	0,2972	Није државна својина	Промена облика својине - Измена и допуна ЗАКОНА О ПЛАНИРАЊУ И ИЗГРАДЊИ ("Сл. гласник РС", бр. 72/2009, 81/2009 - испр., 64/2010 - одлука УС, 24/2011, 121/2012, 42/2013 - одлука УС, 50/2013 - одлука УС, 98/2013 - одлука УС, 132/2014, 145/2014, 83/2018, 31/2019, 37/2019 - др. закон, 9/2020, 52/2021 и 62/2023) у коме је у члану 102 прописано да: Право коришћења на грађевинском земљишту, претвара се у право својине, без накнаде.
Петроварадин	ПРОДЕР		5490	0,0016	Није државна својина	Промена облика својине - Измена и допуна ЗАКОНА О ПЛАНИРАЊУ И ИЗГРАДЊИ ("Сл. гласник РС", бр. 72/2009, 81/2009 - испр., 64/2010 - одлука УС, 24/2011, 121/2012, 42/2013 - одлука УС, 50/2013 - одлука УС, 98/2013 - одлука УС, 132/2014, 145/2014, 83/2018, 31/2019, 37/2019 - др. закон, 9/2020, 52/2021 и 62/2023) у коме је у члану 102 прописано да: Право коришћења на грађевинском земљишту, претвара се у право својине, без накнаде.
Петроварадин	ПРОДЕР		5490	0,0221	Није државна својина	Промена облика својине - Измена и допуна ЗАКОНА О ПЛАНИРАЊУ И ИЗГРАДЊИ ("Сл. гласник РС", бр. 72/2009, 81/2009 - испр., 64/2010 - одлука УС, 24/2011, 121/2012, 42/2013 - одлука УС, 50/2013 - одлука УС, 98/2013 - одлука УС, 132/2014, 145/2014, 83/2018, 31/2019, 37/2019 - др. закон, 9/2020, 52/2021 и 62/2023) у коме је у члану 102 прописано да: Право коришћења на грађевинском земљишту, претвара се у право својине, без накнаде.
Петроварадин	ПРОДЕР		5498/2	0,5262	Правно и фактичко стање се разликују- на терену није пољопривредно земљиште-прилог Записник комисије за израду програма или Републичког пољопривредног инспектора	КАНАЛ
Петроварадин	РИТ		5534	0,2694	Правно и фактичко стање се разликују- на терену није пољопривредно земљиште-прилог Записник комисије за израду програма или Републичког пољопривредног инспектора	ОСТАЛО ВЕШТАЧКИ СТВОРЕНО НЕПЛОДНО ЗЕМЉИШТЕ
Петроварадин	ВЕЗИРАЦ		5806	0,0165	Није државна својина	Промена облика својине - Измена и допуна ЗАКОНА О ПЛАНИРАЊУ И ИЗГРАДЊИ ("Сл. гласник РС", бр. 72/2009, 81/2009 - испр., 64/2010 - одлука УС, 24/2011, 121/2012, 42/2013 - одлука УС, 50/2013 - одлука УС, 98/2013 - одлука УС, 132/2014, 145/2014, 83/2018, 31/2019, 37/2019 - др. закон, 9/2020, 52/2021 и 62/2023) у коме је у члану 102 прописано да: Право коришћења на грађевинском земљишту, претвара се у право својине, без накнаде.
Петроварадин	ВЕЗИРАЦ		5806	0,0005	Није државна својина	Промена облика својине - Измена и допуна ЗАКОНА О ПЛАНИРАЊУ И ИЗГРАДЊИ ("Сл. гласник РС", бр. 72/2009, 81/2009 - испр., 64/2010 - одлука УС, 24/2011, 121/2012, 42/2013 - одлука УС, 50/2013 - одлука УС, 98/2013 - одлука УС, 132/2014, 145/2014, 83/2018, 31/2019, 37/2019 - др. закон, 9/2020, 52/2021 и 62/2023) у коме је у члану 102 прописано да: Право коришћења на грађевинском земљишту, претвара се у право својине, без накнаде.
Петроварадин	ВЕЗИРАЦ		5806	0,5072	Није државна својина	Промена облика својине - Измена и допуна ЗАКОНА О ПЛАНИРАЊУ И ИЗГРАДЊИ ("Сл. гласник РС", бр. 72/2009, 81/2009 - испр., 64/2010 - одлука УС, 24/2011, 121/2012, 42/2013 - одлука УС, 50/2013 - одлука УС, 98/2013 - одлука УС, 132/2014, 145/2014, 83/2018, 31/2019, 37/2019 - др. закон, 9/2020, 52/2021 и 62/2023) у коме је у члану 102 прописано да: Право коришћења на грађевинском земљишту, претвара се у право својине, без накнаде.
Петроварадин	ВЕЗИРАЦ		5806	0,0165	Није државна својина	Промена облика својине - Измена и допуна ЗАКОНА О ПЛАНИРАЊУ И ИЗГРАДЊИ ("Сл. гласник РС", бр. 72/2009, 81/2009 - испр., 64/2010 -

1. ЗАКОН О ПРАВОУ ПРИВАТНОГ ПРАВИЛНОГ  
- одлука УС, 24/2011, 121/2012, 42/2013  
- одлука УС, 50/2013 - одлука УС,  
98/2013 - одлука УС, 132/2014,  
145/2014, 83/2018, 31/2019, 37/2019 -  
др. закон, 9/2020, 52/2021 и 62/2023) у  
коме је у члану 102 прописано да:  
Право коришћења на грађевинском  
земљишту, претвара се у право  
својине, без накнаде.

Петроварадин	ВЕЗИРАЦ		5848	0,1877	Правно и фактичко стање се разликују- на терену није пољопривредно земљиште-прилог Записник комисије за израду програма или Републичког пољопривредног инспектора	ЗЕМЉИШТЕ УЗ ЗГРАДУ И ДРУГИ ОБЈЕКАТ
Петроварадин	ВЕЗИРАЦ		5849	0,3734	Правно и фактичко стање се разликују- на терену није пољопривредно земљиште-прилог Записник комисије за израду програма или Републичког пољопривредног инспектора	ЗЕМЉИШТЕ УЗ ЗГРАДУ И ДРУГИ ОБЈЕКАТ
Петроварадин	ВЕЗИРАЦ		5849	0,0012	Правно и фактичко стање се разликују- на терену није пољопривредно земљиште-прилог Записник комисије за израду програма или Републичког пољопривредног инспектора	ЗЕМЉИШТЕ УЗ ЗГРАДУ И ДРУГИ ОБЈЕКАТ
Петроварадин	БУКОВАЦКИ ДО		5986/1	0,2526	Правно и фактичко стање се разликују- на терену није пољопривредно земљиште-прилог Записник комисије за израду програма или Републичког пољопривредног инспектора	ЗЕМЉИШТЕ УЗ ЗГРАДУ И ДРУГИ ОБЈЕКАТ
Петроварадин	БУКОВАЦКИ ДО		6062	0,1825	Правно и фактичко стање се разликују- на терену није пољопривредно земљиште-прилог Записник комисије за израду програма или Републичког пољопривредног инспектора	ШУМА
Петроварадин	КАРАГАЦА		6238	0,2330	Није државна својина	Промена облика својине - Измена и допуна ЗАКОНА О ПЛАНИРАЊУ И ИЗГРАДЊИ (Сл. гласник РС, бр. 72/2009, 81/2009 - испр., 64/2010 - одлука УС, 24/2011, 121/2012, 42/2013 - одлука УС, 50/2013 - одлука УС, 98/2013 - одлука УС, 132/2014, 145/2014, 83/2018, 31/2019, 37/2019 - др. закон, 9/2020, 52/2021 и 62/2023) у коме је у члану 102 прописано да: Право коришћења на грађевинском земљишту, претвара се у право својине, без накнаде.
Петроварадин	КАРАГАЦА		6242	0,2091	Правно и фактичко стање се разликују- на терену није пољопривредно земљиште-прилог Записник комисије за израду програма или Републичког пољопривредног инспектора	ЗЕМЉИШТЕ ПОД ЗГРАДОМ И ДРУГИМ ОБЈЕКТОМ
Петроварадин	КАРАГАЦА		6242	0,0033	Правно и фактичко стање се разликују- на терену није пољопривредно земљиште-прилог Записник комисије за израду програма или Републичког пољопривредног инспектора	ЗЕМЉИШТЕ ПОД ЗГРАДОМ И ДРУГИМ ОБЈЕКТОМ
Петроварадин	КАРАГАЦА		6253	0,1262	Није државна својина	Промена облика својине - Измена и допуна ЗАКОНА О ПЛАНИРАЊУ И ИЗГРАДЊИ (Сл. гласник РС, бр. 72/2009, 81/2009 - испр., 64/2010 - одлука УС, 24/2011, 121/2012, 42/2013 - одлука УС, 50/2013 - одлука УС, 98/2013 - одлука УС, 132/2014, 145/2014, 83/2018, 31/2019, 37/2019 - др. закон, 9/2020, 52/2021 и 62/2023) у коме је у члану 102 прописано да: Право коришћења на грађевинском земљишту, претвара се у право својине, без накнаде.
Петроварадин	КАРАГАЦА		6257/1	0,2828	Није државна својина	Промена облика својине - Измена и допуна ЗАКОНА О ПЛАНИРАЊУ И ИЗГРАДЊИ (Сл. гласник РС, бр. 72/2009, 81/2009 - испр., 64/2010 - одлука УС, 24/2011, 121/2012, 42/2013 - одлука УС, 50/2013 - одлука УС, 98/2013 - одлука УС, 132/2014, 145/2014, 83/2018, 31/2019, 37/2019 - др. закон, 9/2020, 52/2021 и 62/2023) у коме је у члану 102 прописано да: Право коришћења на грађевинском земљишту, претвара се у право својине, без накнаде.
Петроварадин	КАРАГАЦА		6257/2	0,2887	Није државна својина	Промена облика својине - Измена и допуна ЗАКОНА О ПЛАНИРАЊУ И ИЗГРАДЊИ (Сл. гласник РС, бр. 72/2009, 81/2009 - испр., 64/2010 - одлука УС, 24/2011, 121/2012, 42/2013 - одлука УС, 50/2013 - одлука УС, 98/2013 - одлука УС, 132/2014, 145/2014, 83/2018, 31/2019, 37/2019 - др. закон, 9/2020, 52/2021 и 62/2023) у коме је у члану 102 прописано да: Право коришћења на грађевинском земљишту, претвара се у право својине, без накнаде.
Петроварадин	КАРАГАЦА		6262	0,3425	Није државна својина	Промена облика својине - Измена и допуна ЗАКОНА О ПЛАНИРАЊУ И ИЗГРАДЊИ (Сл. гласник РС, бр. 72/2009, 81/2009 - испр., 64/2010 -

						<p>одлука УС, 24/2011, 121/2012, 42/2013 - одлука УС, 50/2013 - одлука УС, 98/2013 - одлука УС, 132/2014, 145/2014, 83/2018, 31/2019, 37/2019 - др. закон, 9/2020, 52/2021 и 62/2023) у коме је у члану 102 прописано да: Право коришћења на грађевинском земљишту, претвара се у право својине, без накнаде.</p>
Петроварадин	КАРАГАЦА		6267	0,3546	Није државна својина	<p>Промена облика својине - Измена и допуна ЗАКОНА О ПЛАНИРАЊУ И ИЗГРАДЊИ (Сл. гласник РС, бр. 72/2009, 81/2009 - испр., 64/2010 - одлука УС, 24/2011, 121/2012, 42/2013 - одлука УС, 50/2013 - одлука УС, 98/2013 - одлука УС, 132/2014, 145/2014, 83/2018, 31/2019, 37/2019 - др. закон, 9/2020, 52/2021 и 62/2023) у коме је у члану 102 прописано да: Право коришћења на грађевинском земљишту, претвара се у право својине, без накнаде.</p>
Петроварадин	КАРАГАЦА		6272/2	0,3105	Није државна својина	<p>Промена облика својине - Измена и допуна ЗАКОНА О ПЛАНИРАЊУ И ИЗГРАДЊИ (Сл. гласник РС, бр. 72/2009, 81/2009 - испр., 64/2010 - одлука УС, 24/2011, 121/2012, 42/2013 - одлука УС, 50/2013 - одлука УС, 98/2013 - одлука УС, 132/2014, 145/2014, 83/2018, 31/2019, 37/2019 - др. закон, 9/2020, 52/2021 и 62/2023) у коме је у члану 102 прописано да: Право коришћења на грађевинском земљишту, претвара се у право својине, без накнаде.</p>
Петроварадин	КАРАГАЦА		6272/3	0,7190	Није државна својина	<p>Промена облика својине - Измена и допуна ЗАКОНА О ПЛАНИРАЊУ И ИЗГРАДЊИ (Сл. гласник РС, бр. 72/2009, 81/2009 - испр., 64/2010 - одлука УС, 24/2011, 121/2012, 42/2013 - одлука УС, 50/2013 - одлука УС, 98/2013 - одлука УС, 132/2014, 145/2014, 83/2018, 31/2019, 37/2019 - др. закон, 9/2020, 52/2021 и 62/2023) у коме је у члану 102 прописано да: Право коришћења на грађевинском земљишту, претвара се у право својине, без накнаде.</p>
Петроварадин	КАРАГАЦА		6339	0,0971	Није државна својина	<p>Промена облика својине - Измена и допуна ЗАКОНА О ПЛАНИРАЊУ И ИЗГРАДЊИ (Сл. гласник РС, бр. 72/2009, 81/2009 - испр., 64/2010 - одлука УС, 24/2011, 121/2012, 42/2013 - одлука УС, 50/2013 - одлука УС, 98/2013 - одлука УС, 132/2014, 145/2014, 83/2018, 31/2019, 37/2019 - др. закон, 9/2020, 52/2021 и 62/2023) у коме је у члану 102 прописано да: Право коришћења на грађевинском земљишту, претвара се у право својине, без накнаде.</p>
Петроварадин	КАРАГАЦА		6344	0,5696	Није државна својина	<p>Промена облика својине - Измена и допуна ЗАКОНА О ПЛАНИРАЊУ И ИЗГРАДЊИ (Сл. гласник РС, бр. 72/2009, 81/2009 - испр., 64/2010 - одлука УС, 24/2011, 121/2012, 42/2013 - одлука УС, 50/2013 - одлука УС, 98/2013 - одлука УС, 132/2014, 145/2014, 83/2018, 31/2019, 37/2019 - др. закон, 9/2020, 52/2021 и 62/2023) у коме је у члану 102 прописано да: Право коришћења на грађевинском земљишту, претвара се у право својине, без накнаде.</p>
Петроварадин	АЛИБЕГОВАЦ		6450	0,1165	Правно и фактичко стање се разликују- на терену није пољопривредно земљиште-прилог Записник комисије за израду програма или Републичког пољопривредног инспектора	ЗЕМЉИШТЕ ПОД ЗГРАДОМ И ДРУГИМ ОБЈЕКТОМ
Петроварадин	АЛИБЕГОВАЦ		6450	0,0241	Правно и фактичко стање се разликују- на терену није пољопривредно земљиште-прилог Записник комисије за израду програма или Републичког пољопривредног инспектора	ЗЕМЉИШТЕ ПОД ЗГРАДОМ И ДРУГИМ ОБЈЕКТОМ
Петроварадин	АЛИБЕГОВАЦ		6450	0,0035	Правно и фактичко стање се разликују- на терену није пољопривредно земљиште-прилог Записник комисије за израду програма или Републичког пољопривредног инспектора	ЗЕМЉИШТЕ ПОД ЗГРАДОМ И ДРУГИМ ОБЈЕКТОМ
Петроварадин	АЛИБЕГОВАЦ		6547	0,4496	Није државна својина	<p>Промена облика својине - Измена и допуна ЗАКОНА О ПЛАНИРАЊУ И ИЗГРАДЊИ (Сл. гласник РС, бр. 72/2009, 81/2009 - испр., 64/2010 -</p>

						<p>одлука УС, 24/2011, 121/2012, 42/2013 - одлука УС, 50/2013 - одлука УС, 98/2013 - одлука УС, 132/2014, 145/2014, 83/2018, 31/2019, 37/2019 - др. закон, 9/2020, 52/2021 и 62/2023) у коме је у члану 102 прописано да: Право коришћења на грађевинском земљишту, претвара се у право својине, без накнаде.</p>
Петроварадин	АЛИБЕГОВАЦ		6552	0,1205	Није државна својина	<p>Промена облика својине - Измена и допуна ЗАКОНА О ПЛАНИРАЊУ И ИЗГРАДЊИ (Сл. гласник РС, бр. 72/2009, 81/2009 - испр., 64/2010 - одлука УС, 24/2011, 121/2012, 42/2013 - одлука УС, 50/2013 - одлука УС, 98/2013 - одлука УС, 132/2014, 145/2014, 83/2018, 31/2019, 37/2019 - др. закон, 9/2020, 52/2021 и 62/2023) у коме је у члану 102 прописано да: Право коришћења на грађевинском земљишту, претвара се у право својине, без накнаде.</p>
Петроварадин	АЛИБЕГОВАЦ		6553	0,5036	Није државна својина	<p>Промена облика својине - Измена и допуна ЗАКОНА О ПЛАНИРАЊУ И ИЗГРАДЊИ (Сл. гласник РС, бр. 72/2009, 81/2009 - испр., 64/2010 - одлука УС, 24/2011, 121/2012, 42/2013 - одлука УС, 50/2013 - одлука УС, 98/2013 - одлука УС, 132/2014, 145/2014, 83/2018, 31/2019, 37/2019 - др. закон, 9/2020, 52/2021 и 62/2023) у коме је у члану 102 прописано да: Право коришћења на грађевинском земљишту, претвара се у право својине, без накнаде.</p>
Петроварадин	АЛИБЕГОВАЦ		6554	0,3092	Није државна својина	<p>Промена облика својине - Измена и допуна ЗАКОНА О ПЛАНИРАЊУ И ИЗГРАДЊИ (Сл. гласник РС, бр. 72/2009, 81/2009 - испр., 64/2010 - одлука УС, 24/2011, 121/2012, 42/2013 - одлука УС, 50/2013 - одлука УС, 98/2013 - одлука УС, 132/2014, 145/2014, 83/2018, 31/2019, 37/2019 - др. закон, 9/2020, 52/2021 и 62/2023) у коме је у члану 102 прописано да: Право коришћења на грађевинском земљишту, претвара се у право својине, без накнаде.</p>
Петроварадин	КАРАГАЦА		6562	0,9049	Није државна својина	<p>Промена облика својине - Измена и допуна ЗАКОНА О ПЛАНИРАЊУ И ИЗГРАДЊИ (Сл. гласник РС, бр. 72/2009, 81/2009 - испр., 64/2010 - одлука УС, 24/2011, 121/2012, 42/2013 - одлука УС, 50/2013 - одлука УС, 98/2013 - одлука УС, 132/2014, 145/2014, 83/2018, 31/2019, 37/2019 - др. закон, 9/2020, 52/2021 и 62/2023) у коме је у члану 102 прописано да: Право коришћења на грађевинском земљишту, претвара се у право својине, без накнаде.</p>
Петроварадин	КАРАГАЦА		6580	0,6027	Није државна својина	<p>Промена облика својине - Измена и допуна ЗАКОНА О ПЛАНИРАЊУ И ИЗГРАДЊИ (Сл. гласник РС, бр. 72/2009, 81/2009 - испр., 64/2010 - одлука УС, 24/2011, 121/2012, 42/2013 - одлука УС, 50/2013 - одлука УС, 98/2013 - одлука УС, 132/2014, 145/2014, 83/2018, 31/2019, 37/2019 - др. закон, 9/2020, 52/2021 и 62/2023) у коме је у члану 102 прописано да: Право коришћења на грађевинском земљишту, претвара се у право својине, без накнаде.</p>
Петроварадин	КАРАГАЦА		6582	0,2672	Није државна својина	<p>Промена облика својине - Измена и допуна ЗАКОНА О ПЛАНИРАЊУ И ИЗГРАДЊИ (Сл. гласник РС, бр. 72/2009, 81/2009 - испр., 64/2010 - одлука УС, 24/2011, 121/2012, 42/2013 - одлука УС, 50/2013 - одлука УС, 98/2013 - одлука УС, 132/2014, 145/2014, 83/2018, 31/2019, 37/2019 - др. закон, 9/2020, 52/2021 и 62/2023) у коме је у члану 102 прописано да: Право коришћења на грађевинском земљишту, претвара се у право својине, без накнаде.</p>
Петроварадин	КАРАГАЦА		6583	0,1847	Није државна својина	<p>Промена облика својине - Измена и допуна ЗАКОНА О ПЛАНИРАЊУ И ИЗГРАДЊИ (Сл. гласник РС, бр. 72/2009, 81/2009 - испр., 64/2010 -</p>

одлука УС, 24/2011, 121/2012, 42/2013 - одлука УС, 50/2013 - одлука УС, 98/2013 - одлука УС, 132/2014, 145/2014, 83/2018, 31/2019, 37/2019 - др. закон, 9/2020, 52/2021 и 62/2023) у коме је у члану 102 прописано да: Право коришћења на грађевинском земљишту, претвара се у право својине, без накнаде.

Петроварадин	КАРАГАЦА		6584	0,5667	Није државна својина	Промена облика својине - Измена и допуна ЗАКОНА О ПЛАНИРАЊУ И ИЗГРАДЊИ ("Сл. гласник РС", бр. 72/2009, 81/2009 - испр., 64/2010 - одлука УС, 24/2011, 121/2012, 42/2013 - одлука УС, 50/2013 - одлука УС, 98/2013 - одлука УС, 132/2014, 145/2014, 83/2018, 31/2019, 37/2019 - др. закон, 9/2020, 52/2021 и 62/2023) у коме је у члану 102 прописано да: Право коришћења на грађевинском земљишту, претвара се у право својине, без накнаде.
Петроварадин	КАРАГАЦА		6585/3	0,3302	Није државна својина	Промена облика својине - Измена и допуна ЗАКОНА О ПЛАНИРАЊУ И ИЗГРАДЊИ ("Сл. гласник РС", бр. 72/2009, 81/2009 - испр., 64/2010 - одлука УС, 24/2011, 121/2012, 42/2013 - одлука УС, 50/2013 - одлука УС, 98/2013 - одлука УС, 132/2014, 145/2014, 83/2018, 31/2019, 37/2019 - др. закон, 9/2020, 52/2021 и 62/2023) у коме је у члану 102 прописано да: Право коришћења на грађевинском земљишту, претвара се у право својине, без накнаде.
Петроварадин	КАРАГАЦА		6586	0,0831	Правно и фактичко стање се разликују- на терену није пољопривредно земљиште-прилог Записник комисије за израду програма или Републичког пољопривредног инспектора	ЈАРУГА
Петроварадин	КАРАГАЦА		6587/2	0,2047	Није државна својина	Промена облика својине - Измена и допуна ЗАКОНА О ПЛАНИРАЊУ И ИЗГРАДЊИ ("Сл. гласник РС", бр. 72/2009, 81/2009 - испр., 64/2010 - одлука УС, 24/2011, 121/2012, 42/2013 - одлука УС, 50/2013 - одлука УС, 98/2013 - одлука УС, 132/2014, 145/2014, 83/2018, 31/2019, 37/2019 - др. закон, 9/2020, 52/2021 и 62/2023) у коме је у члану 102 прописано да: Право коришћења на грађевинском земљишту, претвара се у право својине, без накнаде.
Петроварадин	БУКОВАЦКИ ПУТ		6627/3	0,0001	Правно и фактичко стање се разликују- на терену није пољопривредно земљиште-прилог Записник комисије за израду програма или Републичког пољопривредног инспектора	ЗЕМЉИШТЕ ПОД ЗГРАДОМ И ДРУГИМ ОБЈЕКТОМ
Петроварадин	БУКОВАЦКИ ПУТ		6627/3	2,8557	Правно и фактичко стање се разликују- на терену није пољопривредно земљиште-прилог Записник комисије за израду програма или Републичког пољопривредног инспектора	ЗЕМЉИШТЕ ПОД ЗГРАДОМ И ДРУГИМ ОБЈЕКТОМ
Петроварадин	ПРЕРАДОВИЦЕВ А		823	0,0476	Правно и фактичко стање се разликују- на терену није пољопривредно земљиште-прилог Записник комисије за израду програма или Републичког пољопривредног инспектора	ЗЕМЉИШТЕ ПОД ЗГРАДОМ И ДРУГИМ ОБЈЕКТОМ
Петроварадин	ПРЕРАДОВИЦЕВ А		823	0,0126	Правно и фактичко стање се разликују- на терену није пољопривредно земљиште-прилог Записник комисије за израду програма или Републичког пољопривредног инспектора	ЗЕМЉИШТЕ ПОД ЗГРАДОМ И ДРУГИМ ОБЈЕКТОМ
Петроварадин	ПРЕРАДОВИЦЕВ А		823	0,0848	Правно и фактичко стање се разликују- на терену није пољопривредно земљиште-прилог Записник комисије за израду програма или Републичког пољопривредног инспектора	ЗЕМЉИШТЕ ПОД ЗГРАДОМ И ДРУГИМ ОБЈЕКТОМ
Петроварадин	ПРЕРАДОВИЦЕВ А		823	0,0042	Правно и фактичко стање се разликују- на терену није пољопривредно земљиште-прилог Записник комисије за израду програма или Републичког пољопривредног инспектора	ЗЕМЉИШТЕ ПОД ЗГРАДОМ И ДРУГИМ ОБЈЕКТОМ
Петроварадин	ПРЕРАДОВИЦЕВ А		823	0,0080	Правно и фактичко стање се разликују- на терену није пољопривредно земљиште-прилог Записник комисије за израду програма или Републичког пољопривредног инспектора	ЗЕМЉИШТЕ ПОД ЗГРАДОМ И ДРУГИМ ОБЈЕКТОМ
Петроварадин	ПРЕРАДОВИЦЕВ А		823	0,0146	Правно и фактичко стање се разликују- на терену није пољопривредно земљиште-прилог Записник комисије за израду програма или Републичког пољопривредног инспектора	ЗЕМЉИШТЕ ПОД ЗГРАДОМ И ДРУГИМ ОБЈЕКТОМ
Петроварадин	ПРЕРАДОВИЦЕВ А		823	0,0090	Правно и фактичко стање се разликују- на терену није пољопривредно земљиште-прилог Записник комисије за израду програма или Републичког пољопривредног инспектора	ЗЕМЉИШТЕ ПОД ЗГРАДОМ И ДРУГИМ ОБЈЕКТОМ
Петроварадин	ПРЕРАДОВИЦЕВ А		823	0,0066	Правно и фактичко стање се разликују- на терену није пољопривредно земљиште-прилог Записник комисије за израду програма или Републичког пољопривредног инспектора	ЗЕМЉИШТЕ ПОД ЗГРАДОМ И ДРУГИМ ОБЈЕКТОМ
Петроварадин	ПРЕРАДОВИЦЕВ А		823	0,0475	Правно и фактичко стање се разликују- на терену није пољопривредно земљиште-прилог Записник комисије за израду програма или Републичког пољопривредног инспектора	ЗЕМЉИШТЕ ПОД ЗГРАДОМ И ДРУГИМ ОБЈЕКТОМ



Петроварадин	ГУДУРЕ		3497	0,0017	Правно и фактичко стање се разликују- на терену није пољопривредно земљиште-прилог Републичког пољопривредног инспектора	ЗЕМЉИШТЕ ПОД ЗГРАДОМ И ДРУГИМ ОБЈЕКТОМ
Петроварадин	ГУДУРЕ		3500/2	0,1293	Правно и фактичко стање се разликују- на терену није пољопривредно земљиште-прилог Записник комисије за израду програма или Републичког пољопривредног инспектора	ЗЕМЉИШТЕ УЗ ЗГРАДУ И ДРУГИ ОБЈЕКАТ
Петроварадин	БУКОВАЦКИ ПУТ		3629/8	0,0010	Није државна својина	Промена облика својине - Измена и допуна ЗАКОНА О ПЛАНИРАЊУ И ИЗГРАДЊИ (Сл. гласник РС, бр. 72/2009, 81/2009 - испр., 64/2010 - одлука УС, 24/2011, 121/2012, 42/2013 - одлука УС, 50/2013 - одлука УС, 98/2013 - одлука УС, 132/2014, 145/2014, 83/2018, 31/2019, 37/2019 - др. закон, 9/2020, 52/2021 и 62/2023) у коме је у члану 102 прописано да: Право коришћења на грађевинском земљишту, претвара се у право својине, без накнаде.
Петроварадин	БУКОВАЦКИ ПУТ		3629/8	0,0217	Није државна својина	Промена облика својине - Измена и допуна ЗАКОНА О ПЛАНИРАЊУ И ИЗГРАДЊИ (Сл. гласник РС, бр. 72/2009, 81/2009 - испр., 64/2010 - одлука УС, 24/2011, 121/2012, 42/2013 - одлука УС, 50/2013 - одлука УС, 98/2013 - одлука УС, 132/2014, 145/2014, 83/2018, 31/2019, 37/2019 - др. закон, 9/2020, 52/2021 и 62/2023) у коме је у члану 102 прописано да: Право коришћења на грађевинском земљишту, претвара се у право својине, без накнаде.
Петроварадин	БУКОВАЦКИ ПУТ		3629/8	0,0239	Није државна својина	Промена облика својине - Измена и допуна ЗАКОНА О ПЛАНИРАЊУ И ИЗГРАДЊИ (Сл. гласник РС, бр. 72/2009, 81/2009 - испр., 64/2010 - одлука УС, 24/2011, 121/2012, 42/2013 - одлука УС, 50/2013 - одлука УС, 98/2013 - одлука УС, 132/2014, 145/2014, 83/2018, 31/2019, 37/2019 - др. закон, 9/2020, 52/2021 и 62/2023) у коме је у члану 102 прописано да: Право коришћења на грађевинском земљишту, претвара се у право својине, без накнаде.
Петроварадин	БУКОВАЦКИ ПУТ		3629/8	0,0225	Није државна својина	Промена облика својине - Измена и допуна ЗАКОНА О ПЛАНИРАЊУ И ИЗГРАДЊИ (Сл. гласник РС, бр. 72/2009, 81/2009 - испр., 64/2010 - одлука УС, 24/2011, 121/2012, 42/2013 - одлука УС, 50/2013 - одлука УС, 98/2013 - одлука УС, 132/2014, 145/2014, 83/2018, 31/2019, 37/2019 - др. закон, 9/2020, 52/2021 и 62/2023) у коме је у члану 102 прописано да: Право коришћења на грађевинском земљишту, претвара се у право својине, без накнаде.
Петроварадин	БУКОВАЦКИ ПУТ		3629/8	0,0231	Није државна својина	Промена облика својине - Измена и допуна ЗАКОНА О ПЛАНИРАЊУ И ИЗГРАДЊИ (Сл. гласник РС, бр. 72/2009, 81/2009 - испр., 64/2010 - одлука УС, 24/2011, 121/2012, 42/2013 - одлука УС, 50/2013 - одлука УС, 98/2013 - одлука УС, 132/2014, 145/2014, 83/2018, 31/2019, 37/2019 - др. закон, 9/2020, 52/2021 и 62/2023) у коме је у члану 102 прописано да: Право коришћења на грађевинском земљишту, претвара се у право својине, без накнаде.
Петроварадин	БУКОВАЦКИ ПУТ		3629/8	0,0047	Није државна својина	Промена облика својине - Измена и допуна ЗАКОНА О ПЛАНИРАЊУ И ИЗГРАДЊИ (Сл. гласник РС, бр. 72/2009, 81/2009 - испр., 64/2010 - одлука УС, 24/2011, 121/2012, 42/2013 - одлука УС, 50/2013 - одлука УС, 98/2013 - одлука УС, 132/2014, 145/2014, 83/2018, 31/2019, 37/2019 - др. закон, 9/2020, 52/2021 и 62/2023) у коме је у члану 102 прописано да: Право коришћења на грађевинском земљишту, претвара се у право својине, без накнаде.
Петроварадин	БУКОВАЦКИ ПУТ		3629/8	0,0006	Није државна својина	Промена облика својине - Измена и допуна ЗАКОНА О ПЛАНИРАЊУ И ИЗГРАДЊИ (Сл. гласник РС, бр. 72/2009, 81/2009 - испр., 64/2010 - одлука УС, 24/2011, 121/2012, 42/2013 - одлука УС, 50/2013 - одлука УС, 98/2013 - одлука УС, 132/2014, 145/2014, 83/2018, 31/2019, 37/2019 - др. закон, 9/2020, 52/2021 и 62/2023) у коме је у члану 102 прописано да: Право коришћења на грађевинском земљишту, претвара се у право својине, без накнаде.



Петроварадин	БУКОВАЦКИ ПУТ		3629/8	0,0107	Није државна својина	<p>одлука УС, 24/2011, 121/2012, 42/2013 - одлука УС, 50/2013 - одлука УС, 98/2013 - одлука УС, 132/2014, 145/2014, 83/2018, 31/2019, 37/2019 - др. закон, 9/2020, 52/2021 и 62/2023) у коме је у члану 102 прописано да: Право коришћења на грађевинском земљишту, претвара се у право својине, без накнаде.</p> <p>Промена облика својине - Измена и допуна ЗАКОНА О ПЛАНИРАЊУ И ИЗГРАДЊИ (Сл. гласник РС, бр. 72/2009, 81/2009 - испр., 64/2010 - одлука УС, 24/2011, 121/2012, 42/2013 - одлука УС, 50/2013 - одлука УС, 98/2013 - одлука УС, 132/2014, 145/2014, 83/2018, 31/2019, 37/2019 - др. закон, 9/2020, 52/2021 и 62/2023) у коме је у члану 102 прописано да: Право коришћења на грађевинском земљишту, претвара се у право својине, без накнаде.</p>
Петроварадин	БУКОВАЦКИ ПУТ		3629/8	0,0145	Није државна својина	<p>Промена облика својине - Измена и допуна ЗАКОНА О ПЛАНИРАЊУ И ИЗГРАДЊИ (Сл. гласник РС, бр. 72/2009, 81/2009 - испр., 64/2010 - одлука УС, 24/2011, 121/2012, 42/2013 - одлука УС, 50/2013 - одлука УС, 98/2013 - одлука УС, 132/2014, 145/2014, 83/2018, 31/2019, 37/2019 - др. закон, 9/2020, 52/2021 и 62/2023) у коме је у члану 102 прописано да: Право коришћења на грађевинском земљишту, претвара се у право својине, без накнаде.</p>
Петроварадин	БУКОВАЦКИ ПУТ		3629/8	0,0028	Није државна својина	<p>Промена облика својине - Измена и допуна ЗАКОНА О ПЛАНИРАЊУ И ИЗГРАДЊИ (Сл. гласник РС, бр. 72/2009, 81/2009 - испр., 64/2010 - одлука УС, 24/2011, 121/2012, 42/2013 - одлука УС, 50/2013 - одлука УС, 98/2013 - одлука УС, 132/2014, 145/2014, 83/2018, 31/2019, 37/2019 - др. закон, 9/2020, 52/2021 и 62/2023) у коме је у члану 102 прописано да: Право коришћења на грађевинском земљишту, претвара се у право својине, без накнаде.</p>
Петроварадин	БУКОВАЦКИ ПУТ		3629/8	0,6498	Није државна својина	<p>Промена облика својине - Измена и допуна ЗАКОНА О ПЛАНИРАЊУ И ИЗГРАДЊИ (Сл. гласник РС, бр. 72/2009, 81/2009 - испр., 64/2010 - одлука УС, 24/2011, 121/2012, 42/2013 - одлука УС, 50/2013 - одлука УС, 98/2013 - одлука УС, 132/2014, 145/2014, 83/2018, 31/2019, 37/2019 - др. закон, 9/2020, 52/2021 и 62/2023) у коме је у члану 102 прописано да: Право коришћења на грађевинском земљишту, претвара се у право својине, без накнаде.</p>
Петроварадин	БУКОВАЦКИ ПУТ		3629/8	0,0501	Није државна својина	<p>Промена облика својине - Измена и допуна ЗАКОНА О ПЛАНИРАЊУ И ИЗГРАДЊИ (Сл. гласник РС, бр. 72/2009, 81/2009 - испр., 64/2010 - одлука УС, 24/2011, 121/2012, 42/2013 - одлука УС, 50/2013 - одлука УС, 98/2013 - одлука УС, 132/2014, 145/2014, 83/2018, 31/2019, 37/2019 - др. закон, 9/2020, 52/2021 и 62/2023) у коме је у члану 102 прописано да: Право коришћења на грађевинском земљишту, претвара се у право својине, без накнаде.</p>
Петроварадин	БУКОВАЦКИ ПУТ		3629/8	0,0022	Није државна својина	<p>Промена облика својине - Измена и допуна ЗАКОНА О ПЛАНИРАЊУ И ИЗГРАДЊИ (Сл. гласник РС, бр. 72/2009, 81/2009 - испр., 64/2010 - одлука УС, 24/2011, 121/2012, 42/2013 - одлука УС, 50/2013 - одлука УС, 98/2013 - одлука УС, 132/2014, 145/2014, 83/2018, 31/2019, 37/2019 - др. закон, 9/2020, 52/2021 и 62/2023) у коме је у члану 102 прописано да: Право коришћења на грађевинском земљишту, претвара се у право својине, без накнаде.</p>
Петроварадин	БУКОВАЦКИ ПУТ		3629/8	0,0100	Није државна својина	<p>Промена облика својине - Измена и допуна ЗАКОНА О ПЛАНИРАЊУ И ИЗГРАДЊИ (Сл. гласник РС, бр. 72/2009, 81/2009 - испр., 64/2010 -</p>

одлука УС, 24/2011, 121/2012, 42/2013 - одлука УС, 50/2013 - одлука УС, 98/2013 - одлука УС, 132/2014, 145/2014, 83/2018, 31/2019, 37/2019 - др. закон, 9/2020, 52/2021 и 62/2023) у коме је у члану 102 прописано да: Право коришћења на грађевинском земљишту, претвара се у право својине, без накнаде.

Петроварадин	БУКОВАЦКИ ПУТ		3629/8	0,0044	Није државна својина	Промена облика својине - Измена и допуна ЗАКОНА О ПЛАНИРАЊУ И ИЗГРАДЊИ (Сл. гласник РС, бр. 72/2009, 81/2009 - испр., 64/2010 - одлука УС, 24/2011, 121/2012, 42/2013 - одлука УС, 50/2013 - одлука УС, 98/2013 - одлука УС, 132/2014, 145/2014, 83/2018, 31/2019, 37/2019 - др. закон, 9/2020, 52/2021 и 62/2023) у коме је у члану 102 прописано да: Право коришћења на грађевинском земљишту, претвара се у право својине, без накнаде.
Петроварадин	БУКОВАЦКИ ПУТ		3629/8	0,0030	Није државна својина	Промена облика својине - Измена и допуна ЗАКОНА О ПЛАНИРАЊУ И ИЗГРАДЊИ (Сл. гласник РС, бр. 72/2009, 81/2009 - испр., 64/2010 - одлука УС, 24/2011, 121/2012, 42/2013 - одлука УС, 50/2013 - одлука УС, 98/2013 - одлука УС, 132/2014, 145/2014, 83/2018, 31/2019, 37/2019 - др. закон, 9/2020, 52/2021 и 62/2023) у коме је у члану 102 прописано да: Право коришћења на грађевинском земљишту, претвара се у право својине, без накнаде.
Петроварадин	БУКОВАЦКИ ПУТ		3629/8	0,0004	Није државна својина	Промена облика својине - Измена и допуна ЗАКОНА О ПЛАНИРАЊУ И ИЗГРАДЊИ (Сл. гласник РС, бр. 72/2009, 81/2009 - испр., 64/2010 - одлука УС, 24/2011, 121/2012, 42/2013 - одлука УС, 50/2013 - одлука УС, 98/2013 - одлука УС, 132/2014, 145/2014, 83/2018, 31/2019, 37/2019 - др. закон, 9/2020, 52/2021 и 62/2023) у коме је у члану 102 прописано да: Право коришћења на грађевинском земљишту, претвара се у право својине, без накнаде.
Петроварадин	БУКОВАЦКИ ПУТ		3629/8	0,0074	Није државна својина	Промена облика својине - Измена и допуна ЗАКОНА О ПЛАНИРАЊУ И ИЗГРАДЊИ (Сл. гласник РС, бр. 72/2009, 81/2009 - испр., 64/2010 - одлука УС, 24/2011, 121/2012, 42/2013 - одлука УС, 50/2013 - одлука УС, 98/2013 - одлука УС, 132/2014, 145/2014, 83/2018, 31/2019, 37/2019 - др. закон, 9/2020, 52/2021 и 62/2023) у коме је у члану 102 прописано да: Право коришћења на грађевинском земљишту, претвара се у право својине, без накнаде.
Петроварадин	ДИНКА ШИМУНОВИЦА		3885/1	0,0007	Правно и фактичко стање се разликују- на терену није пољопривредно земљиште-прилог Записник комисије за израду програма или Републичког пољопривредног инспектора	ЗЕМЉИШТЕ ПОД ЗГРАДОМ И ДРУГИМ ОБЈЕКТОМ
Петроварадин	ДИНКА ШИМУНОВИЦА		3885/1	0,0021	Правно и фактичко стање се разликују- на терену није пољопривредно земљиште-прилог Записник комисије за израду програма или Републичког пољопривредног инспектора	ЗЕМЉИШТЕ ПОД ЗГРАДОМ И ДРУГИМ ОБЈЕКТОМ
Петроварадин	ДИНКА ШИМУНОВИЦА		3885/1	0,0060	Правно и фактичко стање се разликују- на терену није пољопривредно земљиште-прилог Записник комисије за израду програма или Републичког пољопривредног инспектора	ЗЕМЉИШТЕ ПОД ЗГРАДОМ И ДРУГИМ ОБЈЕКТОМ
Петроварадин	ДИНКА ШИМУНОВИЦА		3885/1	0,0031	Правно и фактичко стање се разликују- на терену није пољопривредно земљиште-прилог Записник комисије за израду програма или Републичког пољопривредног инспектора	ЗЕМЉИШТЕ ПОД ЗГРАДОМ И ДРУГИМ ОБЈЕКТОМ
Петроварадин	ДИНКА ШИМУНОВИЦА		3885/1	0,0012	Правно и фактичко стање се разликују- на терену није пољопривредно земљиште-прилог Записник комисије за израду програма или Републичког пољопривредног инспектора	ЗЕМЉИШТЕ ПОД ЗГРАДОМ И ДРУГИМ ОБЈЕКТОМ
Петроварадин	ДИНКА ШИМУНОВИЦА		3885/1	0,0018	Правно и фактичко стање се разликују- на терену није пољопривредно земљиште-прилог Записник комисије за израду програма или Републичког пољопривредног инспектора	ЗЕМЉИШТЕ ПОД ЗГРАДОМ И ДРУГИМ ОБЈЕКТОМ
Петроварадин	ДИНКА ШИМУНОВИЦА		3885/1	0,0026	Правно и фактичко стање се разликују- на терену није пољопривредно земљиште-прилог Записник комисије за израду програма или Републичког пољопривредног инспектора	ЗЕМЉИШТЕ ПОД ЗГРАДОМ И ДРУГИМ ОБЈЕКТОМ
Петроварадин	ДИНКА ШИМУНОВИЦА		3885/1	0,0002	Правно и фактичко стање се разликују- на терену није пољопривредно земљиште-прилог Записник комисије за израду програма или Републичког пољопривредног инспектора	ЗЕМЉИШТЕ ПОД ЗГРАДОМ И ДРУГИМ ОБЈЕКТОМ



Петроварадин	АЛИБЕГОВАЦ		4162/1	0,3716	Правно и фактичко стање се разликују- на терену није пољопривредно земљиште-прилог Записник комисије за израду програма или Републичког пољпривредног инспектора	ЗЕМЉИШТЕ ПОД ЗГРАДОМ И ДРУГИМ ОБЈЕКТОМ
Петроварадин	АЛИБЕГОВАЦ		4163/1	0,2847	Правно и фактичко стање се разликују- на терену није пољопривредно земљиште-прилог Записник комисије за израду програма или Републичког пољпривредног инспектора	ЗЕМЉИШТЕ ПОД ЗГРАДОМ И ДРУГИМ ОБЈЕКТОМ
Петроварадин	АЛИБЕГОВАЦ		4163/1	0,0009	Правно и фактичко стање се разликују- на терену није пољопривредно земљиште-прилог Записник комисије за израду програма или Републичког пољпривредног инспектора	ЗЕМЉИШТЕ ПОД ЗГРАДОМ И ДРУГИМ ОБЈЕКТОМ
Петроварадин	АЛИБЕГОВАЦ		4163/1	0,0078	Правно и фактичко стање се разликују- на терену није пољопривредно земљиште-прилог Записник комисије за израду програма или Републичког пољпривредног инспектора	ЗЕМЉИШТЕ ПОД ЗГРАДОМ И ДРУГИМ ОБЈЕКТОМ
Петроварадин	АЛИБЕГОВАЦ		4165/2	0,1812	Правно и фактичко стање се разликују- на терену није пољопривредно земљиште-прилог Записник комисије за израду програма или Републичког пољпривредног инспектора	ЗЕМЉИШТЕ ПОД ЗГРАДОМ И ДРУГИМ ОБЈЕКТОМ
Петроварадин	АЛИБЕГОВАЦ		4166/3	0,1539	Правно и фактичко стање се разликују- на терену није пољопривредно земљиште-прилог Записник комисије за израду програма или Републичког пољпривредног инспектора	ЗЕМЉИШТЕ ПОД ЗГРАДОМ И ДРУГИМ ОБЈЕКТОМ
Петроварадин	АЛИБЕГОВАЦ		4282	0,7551	Правно и фактичко стање се разликују- на терену није пољопривредно земљиште-прилог Записник комисије за израду програма или Републичког пољпривредног инспектора	ЗЕМЉИШТЕ ПОД ЗГРАДОМ И ДРУГИМ ОБЈЕКТОМ
Петроварадин	АЛИБЕГОВАЦ		4282	0,0063	Правно и фактичко стање се разликују- на терену није пољопривредно земљиште-прилог Записник комисије за израду програма или Републичког пољпривредног инспектора	ЗЕМЉИШТЕ ПОД ЗГРАДОМ И ДРУГИМ ОБЈЕКТОМ
Петроварадин	АЛИБЕГОВАЦ		4282	0,0003	Правно и фактичко стање се разликују- на терену није пољопривредно земљиште-прилог Записник комисије за израду програма или Републичког пољпривредног инспектора	ЗЕМЉИШТЕ ПОД ЗГРАДОМ И ДРУГИМ ОБЈЕКТОМ
Петроварадин	АЛИБЕГОВАЦ		4282	0,0089	Правно и фактичко стање се разликују- на терену није пољопривредно земљиште-прилог Записник комисије за израду програма или Републичког пољпривредног инспектора	ЗЕМЉИШТЕ ПОД ЗГРАДОМ И ДРУГИМ ОБЈЕКТОМ
Петроварадин	АЛИБЕГОВАЦ		4282	0,0510	Правно и фактичко стање се разликују- на терену није пољопривредно земљиште-прилог Записник комисије за израду програма или Републичког пољпривредног инспектора	ЗЕМЉИШТЕ ПОД ЗГРАДОМ И ДРУГИМ ОБЈЕКТОМ
Петроварадин	АЛИБЕГОВАЦ		4282	0,0500	Правно и фактичко стање се разликују- на терену није пољопривредно земљиште-прилог Записник комисије за израду програма или Републичког пољпривредног инспектора	ЗЕМЉИШТЕ ПОД ЗГРАДОМ И ДРУГИМ ОБЈЕКТОМ
Петроварадин	КАРАГАЦА		4616/6	0,0170	Правно и фактичко стање се разликују- на терену није пољопривредно земљиште-прилог Записник комисије за израду програма или Републичког пољпривредног инспектора	ОСТАЛО ВЕШТАЧКИ СТВОРЕНО НЕПЛОДНО ЗЕМЉИШТЕ
Петроварадин	КАРАГАЦА		4719	0,0385	Није државна својина	Промена облика својине - Измена и допуна ЗАКОНА О ПЛАНИРАЊУ И ИЗГРАДЊИ (Сл. гласник РС, бр. 72/2009, 81/2009 - испр., 64/2010 - одлука УС, 24/2011, 121/2012, 42/2013 - одлука УС, 50/2013 - одлука УС, 98/2013 - одлука УС, 132/2014, 145/2014, 83/2018, 31/2019, 37/2019 - др. закон, 9/2020, 52/2021 и 62/2023) у коме је у члану 102 прописано да: Право коришћења на грађевинском земљишту, претвара се у право својине, без накнаде.
Петроварадин	КАРАГАЦА		4732/1	0,0042	Није државна својина	Промена облика својине - Измена и допуна ЗАКОНА О ПЛАНИРАЊУ И ИЗГРАДЊИ (Сл. гласник РС, бр. 72/2009, 81/2009 - испр., 64/2010 - одлука УС, 24/2011, 121/2012, 42/2013 - одлука УС, 50/2013 - одлука УС, 98/2013 - одлука УС, 132/2014, 145/2014, 83/2018, 31/2019, 37/2019 - др. закон, 9/2020, 52/2021 и 62/2023) у коме је у члану 102 прописано да: Право коришћења на грађевинском земљишту, претвара се у право својине, без накнаде.
Петроварадин	КАРАГАЦА		4732/1	0,0042	Није државна својина	Промена облика својине -Измена и допуна ЗАКОНА О ПЛАНИРАЊУ И ИЗГРАДЊИ (Сл. гласник РС, бр. 72/2009, 81/2009 - испр., 64/2010 - одлука УС, 24/2011, 121/2012, 42/2013 - одлука УС, 50/2013 - одлука УС, 98/2013 - одлука УС, 132/2014, 145/2014, 83/2018, 31/2019, 37/2019 - др. закон, 9/2020, 52/2021 и 62/2023) у коме је у члану 102 прописано да: Право коришћења на грађевинском земљишту, претвара се у право својине, без накнаде.
Петроварадин	КАРАГАЦА		4732/1	0,2007	Није државна својина	Промена облика својине -Измена и допуна ЗАКОНА О ПЛАНИРАЊУ И ИЗГРАДЊИ (Сл. гласник РС, бр. 72/2009, 81/2009 - испр., 64/2010 -

						<p>одлука УС, 24/2011, 121/2012, 42/2013 - одлука УС, 50/2013 - одлука УС, 98/2013 - одлука УС, 132/2014, 145/2014, 83/2018, 31/2019, 37/2019 - др. закон, 9/2020, 52/2021 и 62/2023) у коме је у члану 102 прописано да: Право коришћења на грађевинском земљишту, претвара се у право својине, без накнаде.</p>
Петроварадин	КАРАГАЦА		4732/1	0,0001	Није државна својина	<p>Промена облика својине - Измена и допуна ЗАКОНА О ПЛАНИРАЊУ И ИЗГРАДЊИ (Сл. гласник РС, бр. 72/2009, 81/2009 - испр., 64/2010 - одлука УС, 24/2011, 121/2012, 42/2013 - одлука УС, 50/2013 - одлука УС, 98/2013 - одлука УС, 132/2014, 145/2014, 83/2018, 31/2019, 37/2019 - др. закон, 9/2020, 52/2021 и 62/2023) у коме је у члану 102 прописано да: Право коришћења на грађевинском земљишту, претвара се у право својине, без накнаде.</p>
Петроварадин	КАРАГАЦА		4732/4	0,0681	Правно и фактичко стање се разликују- на терену није пољопривредно земљиште-прилог Записник комисије за израду програма или Републичког пољопривредног инспектора	ЗЕМЉИШТЕ УЗ ЗГРАДУ И ДРУГИ ОБЈЕКАТ
Петроварадин	КАРАГАЦА		4732/4	0,0008	Правно и фактичко стање се разликују- на терену није пољопривредно земљиште-прилог Записник комисије за израду програма или Републичког пољопривредног инспектора	ЗЕМЉИШТЕ УЗ ЗГРАДУ И ДРУГИ ОБЈЕКАТ
Петроварадин	КАРАГАЦА		4733/1	0,0058	Није државна својина	<p>Промена облика својине - Измена и допуна ЗАКОНА О ПЛАНИРАЊУ И ИЗГРАДЊИ (Сл. гласник РС, бр. 72/2009, 81/2009 - испр., 64/2010 - одлука УС, 24/2011, 121/2012, 42/2013 - одлука УС, 50/2013 - одлука УС, 98/2013 - одлука УС, 132/2014, 145/2014, 83/2018, 31/2019, 37/2019 - др. закон, 9/2020, 52/2021 и 62/2023) у коме је у члану 102 прописано да: Право коришћења на грађевинском земљишту, претвара се у право својине, без накнаде.</p>
Петроварадин	КАРАГАЦА		4733/1	0,0001	Није државна својина	<p>Промена облика својине - Измена и допуна ЗАКОНА О ПЛАНИРАЊУ И ИЗГРАДЊИ (Сл. гласник РС, бр. 72/2009, 81/2009 - испр., 64/2010 - одлука УС, 24/2011, 121/2012, 42/2013 - одлука УС, 50/2013 - одлука УС, 98/2013 - одлука УС, 132/2014, 145/2014, 83/2018, 31/2019, 37/2019 - др. закон, 9/2020, 52/2021 и 62/2023) у коме је у члану 102 прописано да: Право коришћења на грађевинском земљишту, претвара се у право својине, без накнаде.</p>
Петроварадин	КАРАГАЦА		4733/1	0,0058	Није државна својина	<p>Промена облика својине - Измена и допуна ЗАКОНА О ПЛАНИРАЊУ И ИЗГРАДЊИ (Сл. гласник РС, бр. 72/2009, 81/2009 - испр., 64/2010 - одлука УС, 24/2011, 121/2012, 42/2013 - одлука УС, 50/2013 - одлука УС, 98/2013 - одлука УС, 132/2014, 145/2014, 83/2018, 31/2019, 37/2019 - др. закон, 9/2020, 52/2021 и 62/2023) у коме је у члану 102 прописано да: Право коришћења на грађевинском земљишту, претвара се у право својине, без накнаде.</p>
Петроварадин	КАРАГАЦА		4733/1	0,3955	Није државна својина	<p>Промена облика својине - Измена и допуна ЗАКОНА О ПЛАНИРАЊУ И ИЗГРАДЊИ (Сл. гласник РС, бр. 72/2009, 81/2009 - испр., 64/2010 - одлука УС, 24/2011, 121/2012, 42/2013 - одлука УС, 50/2013 - одлука УС, 98/2013 - одлука УС, 132/2014, 145/2014, 83/2018, 31/2019, 37/2019 - др. закон, 9/2020, 52/2021 и 62/2023) у коме је у члану 102 прописано да: Право коришћења на грађевинском земљишту, претвара се у право својине, без накнаде.</p>
Петроварадин	КАРАГАЦА		4744/1	0,2758	Није државна својина	<p>Промена облика својине - Измена и допуна ЗАКОНА О ПЛАНИРАЊУ И ИЗГРАДЊИ (Сл. гласник РС, бр. 72/2009, 81/2009 - испр., 64/2010 - одлука УС, 24/2011, 121/2012, 42/2013 - одлука УС, 50/2013 - одлука УС, 98/2013 - одлука УС, 132/2014, 145/2014, 83/2018, 31/2019, 37/2019 - др. закон, 9/2020, 52/2021 и 62/2023) у коме је у члану 102 прописано да: Право коришћења на грађевинском земљишту, претвара се у право својине, без накнаде.</p>

Петроварадин	КАРАГАЦА		4745/1	0,3588	Није државна својина	Промена облика својине - Измена и допуна ЗАКОНА О ПЛАНИРАЊУ И ИЗГРАДЊИ (Сл. гласник РС, бр. 72/2009, 81/2009 - испр., 64/2010 - одлука УС, 24/2011, 121/2012, 42/2013 - одлука УС, 50/2013 - одлука УС, 98/2013 - одлука УС, 132/2014, 145/2014, 83/2018, 31/2019, 37/2019 - др. закон, 9/2020, 52/2021 и 62/2023) у коме је у члану 102 прописано да: Право коришћења на грађевинском земљишту, претвара се у право својине, без накнаде.
Петроварадин	ШИРИНЕ		4856/1	0,1498	Правно и фактичко стање се разликују- на терену није пољопривредно земљиште-прилог Записник комисије за израду програма или Републичког пољопривредног инспектора	ОСТАЛО ВЕШТАЧКИ СТВОРЕНО НЕПЛОДНО ЗЕМЉИШТЕ
Петроварадин	ШИРИНЕ		4856/3	0,1789	Правно и фактичко стање се разликују- на терену није пољопривредно земљиште-прилог Записник комисије за израду програма или Републичког пољопривредног инспектора	ОСТАЛО ВЕШТАЧКИ СТВОРЕНО НЕПЛОДНО ЗЕМЉИШТЕ
Петроварадин	ШИРИНЕ		4856/4	0,1128	Правно и фактичко стање се разликују- на терену није пољопривредно земљиште-прилог Записник комисије за израду програма или Републичког пољопривредног инспектора	ОСТАЛО ВЕШТАЧКИ СТВОРЕНО НЕПЛОДНО ЗЕМЉИШТЕ
Петроварадин	ШИРИНЕ		4970	0,0582	Правно и фактичко стање се разликују- на терену није пољопривредно земљиште-прилог Записник комисије за израду програма или Републичког пољопривредног инспектора	ОСТАЛО ВЕШТАЧКИ СТВОРЕНО НЕПЛОДНО ЗЕМЉИШТЕ
Петроварадин	СЕЛО		499/4	0,3885	Правно и фактичко стање се разликују- на терену није пољопривредно земљиште-прилог Записник комисије за израду програма или Републичког пољопривредног инспектора	ОСТАЛО ВЕШТАЧКИ СТВОРЕНО НЕПЛОДНО ЗЕМЉИШТЕ
Петроварадин	МАРИЈА СНЕЖНА		5057/1	1,0615	Није државна својина	Промена облика својине - Измена и допуна ЗАКОНА О ПЛАНИРАЊУ И ИЗГРАДЊИ (Сл. гласник РС, бр. 72/2009, 81/2009 - испр., 64/2010 - одлука УС, 24/2011, 121/2012, 42/2013 - одлука УС, 50/2013 - одлука УС, 98/2013 - одлука УС, 132/2014, 145/2014, 83/2018, 31/2019, 37/2019 - др. закон, 9/2020, 52/2021 и 62/2023) у коме је у члану 102 прописано да: Право коришћења на грађевинском земљишту, претвара се у право својине, без накнаде.
Петроварадин	МАРИЈА СНЕЖНА		5089	0,7894	Није државна својина	Промена облика својине -Измена и допуна ЗАКОНА О ПЛАНИРАЊУ И ИЗГРАДЊИ (Сл. гласник РС, бр. 72/2009, 81/2009 - испр., 64/2010 - одлука УС, 24/2011, 121/2012, 42/2013 - одлука УС, 50/2013 - одлука УС, 98/2013 - одлука УС, 132/2014, 145/2014, 83/2018, 31/2019, 37/2019 - др. закон, 9/2020, 52/2021 и 62/2023) у коме је у члану 102 прописано да: Право коришћења на грађевинском земљишту, претвара се у право својине, без накнаде.
Петроварадин	МАРИЈА СНЕЖНА		5090	0,2220	Није државна својина	Промена облика својине - Измена и допуна ЗАКОНА О ПЛАНИРАЊУ И ИЗГРАДЊИ (Сл. гласник РС, бр. 72/2009, 81/2009 - испр., 64/2010 - одлука УС, 24/2011, 121/2012, 42/2013 - одлука УС, 50/2013 - одлука УС, 98/2013 - одлука УС, 132/2014, 145/2014, 83/2018, 31/2019, 37/2019 - др. закон, 9/2020, 52/2021 и 62/2023) у коме је у члану 102 прописано да: Право коришћења на грађевинском земљишту, претвара се у право својине, без накнаде.
Петроварадин	МАРИЈА СНЕЖНА		5093	0,3047	Није државна својина	Промена облика својине - Измена и допуна ЗАКОНА О ПЛАНИРАЊУ И ИЗГРАДЊИ (Сл. гласник РС, бр. 72/2009, 81/2009 - испр., 64/2010 - одлука УС, 24/2011, 121/2012, 42/2013 - одлука УС, 50/2013 - одлука УС, 98/2013 - одлука УС, 132/2014, 145/2014, 83/2018, 31/2019, 37/2019 - др. закон, 9/2020, 52/2021 и 62/2023) у коме је у члану 102 прописано да: Право коришћења на грађевинском земљишту, претвара се у право својине, без накнаде.
Петроварадин	МАРИЈА СНЕЖНА		5099	1,4813	Није државна својина	Промена облика својине - Измена и допуна ЗАКОНА О ПЛАНИРАЊУ И ИЗГРАДЊИ (Сл. гласник РС, бр. 72/2009, 81/2009 - испр., 64/2010 -

						<p>1. ЗЕМЉИШТЕ - ПОВРТАРСТВО - ПЛОДНОСТ</p> <p>одлука УС, 24/2011, 121/2012, 42/2013 - одлука УС, 50/2013 - одлука УС, 98/2013 - одлука УС, 132/2014, 145/2014, 83/2018, 31/2019, 37/2019 - др. закон, 9/2020, 52/2021 и 62/2023) у коме је у члану 102 прописано да: Право коришћења на грађевинском земљишту, претвара се у право својине, без накнаде.</p>
Петроварадин	ГУДУРЕ		5143/1	0,1084	Правно и фактичко стање се разликују- на терену није пољопривредно земљиште-прилог Записник комисије за израду програма или Републичког пољопривредног инспектора	ШУМА
Петроварадин	ГУДУРЕ		5414/1	16,6076	Није државна својина	Промена облика својине - Измена и допуна ЗАКОНА О ПЛАНИРАЊУ И ИЗГРАДЊИ (Сл. гласник РС, бр. 72/2009, 81/2009 - испр., 64/2010 - одлука УС, 24/2011, 121/2012, 42/2013 - одлука УС, 50/2013 - одлука УС, 98/2013 - одлука УС, 132/2014, 145/2014, 83/2018, 31/2019, 37/2019 - др. закон, 9/2020, 52/2021 и 62/2023) у коме је у члану 102 прописано да: Право коришћења на грађевинском земљишту, претвара се у право својине, без накнаде.
Петроварадин	ГУДУРЕ		5414/1	15,4282	Није државна својина	Промена облика својине - Измена и допуна ЗАКОНА О ПЛАНИРАЊУ И ИЗГРАДЊИ (Сл. гласник РС, бр. 72/2009, 81/2009 - испр., 64/2010 - одлука УС, 24/2011, 121/2012, 42/2013 - одлука УС, 50/2013 - одлука УС, 98/2013 - одлука УС, 132/2014, 145/2014, 83/2018, 31/2019, 37/2019 - др. закон, 9/2020, 52/2021 и 62/2023) у коме је у члану 102 прописано да: Право коришћења на грађевинском земљишту, претвара се у право својине, без накнаде.
Петроварадин	ГУДУРЕ		5424	0,1730	Није државна својина	Промена облика својине - Измена и допуна ЗАКОНА О ПЛАНИРАЊУ И ИЗГРАДЊИ (Сл. гласник РС, бр. 72/2009, 81/2009 - испр., 64/2010 - одлука УС, 24/2011, 121/2012, 42/2013 - одлука УС, 50/2013 - одлука УС, 98/2013 - одлука УС, 132/2014, 145/2014, 83/2018, 31/2019, 37/2019 - др. закон, 9/2020, 52/2021 и 62/2023) у коме је у члану 102 прописано да: Право коришћења на грађевинском земљишту, претвара се у право својине, без накнаде.
Петроварадин	ГУДУРЕ		5426	0,2985	Није државна својина	Промена облика својине - Измена и допуна ЗАКОНА О ПЛАНИРАЊУ И ИЗГРАДЊИ (Сл. гласник РС, бр. 72/2009, 81/2009 - испр., 64/2010 - одлука УС, 24/2011, 121/2012, 42/2013 - одлука УС, 50/2013 - одлука УС, 98/2013 - одлука УС, 132/2014, 145/2014, 83/2018, 31/2019, 37/2019 - др. закон, 9/2020, 52/2021 и 62/2023) у коме је у члану 102 прописано да: Право коришћења на грађевинском земљишту, претвара се у право својине, без накнаде.
Петроварадин	ГУДУРЕ		5427	0,9922	Није државна својина	Промена облика својине -Измена и допуна ЗАКОНА О ПЛАНИРАЊУ И ИЗГРАДЊИ (Сл. гласник РС, бр. 72/2009, 81/2009 - испр., 64/2010 - одлука УС, 24/2011, 121/2012, 42/2013 - одлука УС, 50/2013 - одлука УС, 98/2013 - одлука УС, 132/2014, 145/2014, 83/2018, 31/2019, 37/2019 - др. закон, 9/2020, 52/2021 и 62/2023) у коме је у члану 102 прописано да: Право коришћења на грађевинском земљишту, претвара се у право својине, без накнаде.
Петроварадин	РИТ		5482	0,1119	Правно и фактичко стање се разликују- на терену није пољопривредно земљиште-прилог Записник комисије за израду програма или Републичког пољопривредног инспектора	КАНАП
Петроварадин	РИТ		5483	0,7072	Правно и фактичко стање се разликују- на терену није пољопривредно земљиште-прилог Записник комисије за израду програма или Републичког пољопривредног инспектора	КАНАП
Петроварадин	РИТ		5485	0,6573	Правно и фактичко стање се разликују- на терену није пољопривредно земљиште-прилог Записник комисије за израду програма или Републичког пољопривредног инспектора	ДУБОКА БАРА
Петроварадин	РИТ		5486	2,2397	Није државна својина	Промена облика својине - Измена и допуна ЗАКОНА О ПЛАНИРАЊУ И ИЗГРАДЊИ (Сл. гласник РС, бр. 72/2009, 81/2009 - испр., 64/2010 -

одлука УС, 24/2011, 121/2012, 42/2013 - одлука УС, 50/2013 - одлука УС, 98/2013 - одлука УС, 132/2014, 145/2014, 83/2018, 31/2019, 37/2019 - др. закон, 9/2020, 52/2021 и 62/2023) у коме је у члану 102 прописано да: Право коришћења на грађевинском земљишту, претвара се у право својине, без накнаде.

Петроварадин	РИТ		5486	1,5420	Није државна својина	Промена облика својине - Измена и допуна ЗАКОНА О ПЛАНИРАЊУ И ИЗГРАДЊИ (Сл. гласник РС, бр. 72/2009, 81/2009 - испр., 64/2010 - одлука УС, 24/2011, 121/2012, 42/2013 - одлука УС, 50/2013 - одлука УС, 98/2013 - одлука УС, 132/2014, 145/2014, 83/2018, 31/2019, 37/2019 - др. закон, 9/2020, 52/2021 и 62/2023) у коме је у члану 102 прописано да: Право коришћења на грађевинском земљишту, претвара се у право својине, без накнаде.
Петроварадин	ПРОДЕР		5487	1,8571	Није државна својина	Промена облика својине - Измена и допуна ЗАКОНА О ПЛАНИРАЊУ И ИЗГРАДЊИ (Сл. гласник РС, бр. 72/2009, 81/2009 - испр., 64/2010 - одлука УС, 24/2011, 121/2012, 42/2013 - одлука УС, 50/2013 - одлука УС, 98/2013 - одлука УС, 132/2014, 145/2014, 83/2018, 31/2019, 37/2019 - др. закон, 9/2020, 52/2021 и 62/2023) у коме је у члану 102 прописано да: Право коришћења на грађевинском земљишту, претвара се у право својине, без накнаде.
Петроварадин	ПРОДЕР		5490	0,0221	Није државна својина	Промена облика својине - Измена и допуна ЗАКОНА О ПЛАНИРАЊУ И ИЗГРАДЊИ (Сл. гласник РС, бр. 72/2009, 81/2009 - испр., 64/2010 - одлука УС, 24/2011, 121/2012, 42/2013 - одлука УС, 50/2013 - одлука УС, 98/2013 - одлука УС, 132/2014, 145/2014, 83/2018, 31/2019, 37/2019 - др. закон, 9/2020, 52/2021 и 62/2023) у коме је у члану 102 прописано да: Право коришћења на грађевинском земљишту, претвара се у право својине, без накнаде.

<b>Укупно</b>		<b>Петроварадин</b>		<b>127,7385</b>		
Руменка	ВОЈВОДАНСКА		1527/1	0,0013	Правно и фактичко стање се разликују- на терену није пољопривредно земљиште-прилог Записник комисије за израду програма или Републичког пољпривредног инспектора	ЗЕМЉИШТЕ ПОД ЗГРАДОМ И ДРУГИМ ОБЈЕКТОМ
Руменка	ВОЈВОДАНСКА		1527/1	0,0492	Правно и фактичко стање се разликују- на терену није пољопривредно земљиште-прилог Записник комисије за израду програма или Републичког пољпривредног инспектора	ЗЕМЉИШТЕ ПОД ЗГРАДОМ И ДРУГИМ ОБЈЕКТОМ
Руменка	ВОЈВОДАНСКА		1527/1	0,0131	Правно и фактичко стање се разликују- на терену није пољопривредно земљиште-прилог Записник комисије за израду програма или Републичког пољпривредног инспектора	ЗЕМЉИШТЕ ПОД ЗГРАДОМ И ДРУГИМ ОБЈЕКТОМ
Руменка	КИСАЦКИ ПУТ		157	0,1123	Правно и фактичко стање се разликују- на терену није пољопривредно земљиште-прилог Записник комисије за израду програма или Републичког пољпривредног инспектора	ЗЕМЉИШТЕ ПОД ЗГРАДОМ И ДРУГИМ ОБЈЕКТОМ
Руменка	КИСАЦКИ ПУТ		157	0,0500	Правно и фактичко стање се разликују- на терену није пољопривредно земљиште-прилог Записник комисије за израду програма или Републичког пољпривредног инспектора	ЗЕМЉИШТЕ ПОД ЗГРАДОМ И ДРУГИМ ОБЈЕКТОМ
Руменка	КИСАЦКИ ПУТ		157	0,0079	Правно и фактичко стање се разликују- на терену није пољопривредно земљиште-прилог Записник комисије за израду програма или Републичког пољпривредног инспектора	ЗЕМЉИШТЕ ПОД ЗГРАДОМ И ДРУГИМ ОБЈЕКТОМ
Руменка	КИСАЦКИ ПУТ		157	0,0190	Правно и фактичко стање се разликују- на терену није пољопривредно земљиште-прилог Записник комисије за израду програма или Републичког пољпривредног инспектора	ЗЕМЉИШТЕ ПОД ЗГРАДОМ И ДРУГИМ ОБЈЕКТОМ
Руменка	ВОЈВОДЕ ПУТНИКА		2002/2	0,0073	Правно и фактичко стање се разликују- на терену није пољопривредно земљиште-прилог Записник комисије за израду програма или Републичког пољпривредног инспектора	ЗЕМЉИШТЕ ПОД ЗГРАДОМ И ДРУГИМ ОБЈЕКТОМ
Руменка	АЛПАР		2570/5	0,4189	Правно и фактичко стање се разликују- на терену није пољопривредно земљиште-прилог Записник комисије за израду програма или Републичког пољпривредног инспектора	ОСТАЛО ВЕШТАЧКИ СТВОРЕНО НЕПЛОДНО ЗЕМЉИШТЕ
Руменка	ЛИВАДЕ		2684/2	0,1670	Правно и фактичко стање се разликују- на терену није пољопривредно земљиште-прилог Записник комисије за израду програма или Републичког пољпривредног инспектора	ОСТАЛО ВЕШТАЧКИ СТВОРЕНО НЕПЛОДНО ЗЕМЉИШТЕ
Руменка	ЛИВАДЕ		2687/2	0,1651	Правно и фактичко стање се разликују- на терену није пољопривредно земљиште-прилог Записник комисије за израду програма или Републичког пољпривредног инспектора	ОСТАЛО ВЕШТАЧКИ СТВОРЕНО НЕПЛОДНО ЗЕМЉИШТЕ









Сремска Каменица	ШИРИНЕ		1098	5,1738	Није државна својина	Промена облика својине -Измена и допуна ЗАКОНА О ПЛАНИРАЊУ И ИЗГРАДЊИ (Сл. гласник РС, бр. 72/2009, 81/2009 - испр., 64/2010 - одлука УС, 24/2011, 121/2012, 42/2013 - одлука УС, 50/2013 - одлука УС, 98/2013 - одлука УС, 132/2014, 145/2014, 83/2018, 31/2019, 37/2019 - др. закон, 9/2020, 52/2021 и 62/2023) у коме је у члану 102 прописано да: Право коришћења на грађевинском земљишту, претвара се у право својине, без накнаде.
Сремска Каменица	ШИРИНЕ		1099	0,0503	Правно и фактичко стање се разликују- на терену није пољопривредно земљиште-прилог Записник комисије за израду програма или Републичког пољопривредног инспектора	ОСТАЛО ВЕШТАЧКИ СТВОРЕНО НЕПЛОДНО ЗЕМЉИШТЕ
Сремска Каменица	ШИРИНЕ		1143	1,1457	Правно и фактичко стање се разликују- на терену није пољопривредно земљиште-прилог Записник комисије за израду програма или Републичког пољопривредног инспектора	ЗЕМЉИШТЕ УЗ ЗГРАДУ И ДРУГИ ОБЈЕКАТ
Сремска Каменица	ШИРИНЕ		1151	2,0793	Није државна својина	Промена облика својине - Промена облика својине - Измена и допуна ЗАКОНА О ПЛАНИРАЊУ И ИЗГРАДЊИ (Сл. гласник РС, бр. 72/2009, 81/2009 - испр., 64/2010 - одлука УС, 24/2011, 121/2012, 42/2013 - одлука УС, 50/2013 - одлука УС, 98/2013 - одлука УС, 132/2014, 145/2014, 83/2018, 31/2019, 37/2019 - др. закон, 9/2020, 52/2021 и 62/2023) у коме је у члану 102 прописано да: Право коришћења на грађевинском земљишту, претвара се у право својине, без накнаде.
Сремска Каменица	ШИРИНЕ		1152	0,8197	Није државна својина	Промена облика својине -Измена и допуна ЗАКОНА О ПЛАНИРАЊУ И ИЗГРАДЊИ (Сл. гласник РС, бр. 72/2009, 81/2009 - испр., 64/2010 - одлука УС, 24/2011, 121/2012, 42/2013 - одлука УС, 50/2013 - одлука УС, 98/2013 - одлука УС, 132/2014, 145/2014, 83/2018, 31/2019, 37/2019 - др. закон, 9/2020, 52/2021 и 62/2023) у коме је у члану 102 прописано да: Право коришћења на грађевинском земљишту, претвара се у право својине, без накнаде.
Сремска Каменица	ШИРИНЕ		1152	0,0060	Није државна својина	Промена облика својине -Измена и допуна ЗАКОНА О ПЛАНИРАЊУ И ИЗГРАДЊИ (Сл. гласник РС, бр. 72/2009, 81/2009 - испр., 64/2010 - одлука УС, 24/2011, 121/2012, 42/2013 - одлука УС, 50/2013 - одлука УС, 98/2013 - одлука УС, 132/2014, 145/2014, 83/2018, 31/2019, 37/2019 - др. закон, 9/2020, 52/2021 и 62/2023) у коме је у члану 102 прописано да: Право коришћења на грађевинском земљишту, претвара се у право својине, без накнаде.
Сремска Каменица	ШИРИНЕ		1152	0,0060	Правно и фактичко стање се разликују- на терену није пољопривредно земљиште-прилог Записник комисије за израду програма или Републичког пољопривредног инспектора	ЗЕМЉИШТЕ УЗ ЗГРАДУ И ДРУГИ ОБЈЕКАТ
Сремска Каменица	ШИРИНЕ		1152	0,0000	Правно и фактичко стање се разликују- на терену није пољопривредно земљиште-прилог Записник комисије за израду програма или Републичког пољопривредног инспектора	ЗЕМЉИШТЕ УЗ ЗГРАДУ И ДРУГИ ОБЈЕКАТ
Сремска Каменица	ШИРИНЕ		1155	0,0403	Правно и фактичко стање се разликују- на терену није пољопривредно земљиште-прилог Записник комисије за израду програма или Републичког пољопривредног инспектора	ЗЕМЉИШТЕ ПОД ЗГРАДОМ И ДРУГИМ ОБЈЕКТОМ
Сремска Каменица	ШИРИНЕ		1155	0,1426	Правно и фактичко стање се разликују- на терену није пољопривредно земљиште-прилог Записник комисије за израду програма или Републичког пољопривредног инспектора	ЗЕМЉИШТЕ ПОД ЗГРАДОМ И ДРУГИМ ОБЈЕКТОМ
Сремска Каменица	ШИРИНЕ		1157	3,8786	Није државна својина	Промена облика својине - Промена облика својине - Измена и допуна ЗАКОНА О ПЛАНИРАЊУ И ИЗГРАДЊИ (Сл. гласник РС, бр. 72/2009, 81/2009 - испр., 64/2010 - одлука УС, 24/2011, 121/2012, 42/2013 - одлука УС, 50/2013 - одлука УС, 98/2013 - одлука УС, 132/2014, 145/2014, 83/2018, 31/2019, 37/2019 - др. закон, 9/2020, 52/2021 и 62/2023) у коме је у члану 102 прописано да: Право коришћења на грађевинском земљишту, претвара се у право својине, без накнаде.
Сремска Каменица	ШИРИНЕ		1159	3,8188	Није државна својина	Промена облика својине -Измена и допуна ЗАКОНА О ПЛАНИРАЊУ И ИЗГРАДЊИ (Сл. гласник РС, бр. 72/2009, 81/2009 - испр., 64/2010 -

одлука УС, 24/2011, 121/2012, 42/2013 - одлука УС, 50/2013 - одлука УС, 98/2013 - одлука УС, 132/2014, 145/2014, 83/2018, 31/2019, 37/2019 - др. закон, 9/2020, 52/2021 и 62/2023) у коме је у члану 102 прописано да: Право коришћења на грађевинском земљишту, претвара се у право својине, без накнаде.

Сремска Каменица	ШИРИНЕ		1160	0,2149	Правно и фактичко стање се разликују- на терену није пољопривредно земљиште-прилог Записник комисије за израду програма или Републичког пољопривредног инспектора	ОСТАЛО ВЕШТАЧКИ СТВОРЕНО НЕПЛОДНО ЗЕМЉИШТЕ
Сремска Каменица	ШИРИНЕ		1161	2,1192	Није државна својина	Промена облика својине - Измена и допуна ЗАКОНА О ПЛАНИРАЊУ И ИЗГРАДЊИ (Сл. гласник РС, бр. 72/2009, 81/2009 - испр., 64/2010 - одлука УС, 24/2011, 121/2012, 42/2013 - одлука УС, 50/2013 - одлука УС, 98/2013 - одлука УС, 132/2014, 145/2014, 83/2018, 31/2019, 37/2019 - др. закон, 9/2020, 52/2021 и 62/2023) у коме је у члану 102 прописано да: Право коришћења на грађевинском земљишту, претвара се у право својине, без накнаде.
Сремска Каменица	ШИРИНЕ		1162	2,9215	Није државна својина	Промена облика својине - Измена и допуна ЗАКОНА О ПЛАНИРАЊУ И ИЗГРАДЊИ (Сл. гласник РС, бр. 72/2009, 81/2009 - испр., 64/2010 - одлука УС, 24/2011, 121/2012, 42/2013 - одлука УС, 50/2013 - одлука УС, 98/2013 - одлука УС, 132/2014, 145/2014, 83/2018, 31/2019, 37/2019 - др. закон, 9/2020, 52/2021 и 62/2023) у коме је у члану 102 прописано да: Право коришћења на грађевинском земљишту, претвара се у право својине, без накнаде.
Сремска Каменица	ШИРИНЕ		1164	3,4482	Није државна својина	Промена облика својине - Промена облика својине - Измена и допуна ЗАКОНА О ПЛАНИРАЊУ И ИЗГРАДЊИ (Сл. гласник РС, бр. 72/2009, 81/2009 - испр., 64/2010 - одлука УС, 24/2011, 121/2012, 42/2013 - одлука УС, 50/2013 - одлука УС, 98/2013 - одлука УС, 132/2014, 145/2014, 83/2018, 31/2019, 37/2019 - др. закон, 9/2020, 52/2021 и 62/2023) у коме је у члану 102 прописано да: Право коришћења на грађевинском земљишту, претвара се у право својине, без накнаде.
Сремска Каменица	ЦАРДАК		1289	0,2198	Правно и фактичко стање се разликују- на терену није пољопривредно земљиште-прилог Записник комисије за израду програма или Републичког пољопривредног инспектора	ЗЕМЉИШТЕ УЗ ЗГРАДУ И ДРУГИ ОБЈЕКАТ
Сремска Каменица	ЦАРДАК		1289	0,0091	Правно и фактичко стање се разликују- на терену није пољопривредно земљиште-прилог Записник комисије за израду програма или Републичког пољопривредног инспектора	ЗЕМЉИШТЕ УЗ ЗГРАДУ И ДРУГИ ОБЈЕКАТ
Сремска Каменица	НОВО СЕЛО		1308/26	0,0320	Правно и фактичко стање се разликују- на терену није пољопривредно земљиште-прилог Записник комисије за израду програма или Републичког пољопривредног инспектора	ЗЕМЉИШТЕ УЗ ЗГРАДУ И ДРУГИ ОБЈЕКАТ
Сремска Каменица	НОВО СЕЛО		1326/2	0,0191	Правно и фактичко стање се разликују- на терену није пољопривредно земљиште-прилог Записник комисије за израду програма или Републичког пољопривредног инспектора	ЗЕМЉИШТЕ ПОД ЗГРАДОМ И ДРУГИМ ОБЈЕКТОМ
Сремска Каменица	НОВО СЕЛО		1326/2	0,0070	Правно и фактичко стање се разликују- на терену није пољопривредно земљиште-прилог Записник комисије за израду програма или Републичког пољопривредног инспектора	ЗЕМЉИШТЕ ПОД ЗГРАДОМ И ДРУГИМ ОБЈЕКТОМ
Сремска Каменица	НОВО СЕЛО		1326/2	0,0015	Правно и фактичко стање се разликују- на терену није пољопривредно земљиште-прилог Записник комисије за израду програма или Републичког пољопривредног инспектора	ЗЕМЉИШТЕ ПОД ЗГРАДОМ И ДРУГИМ ОБЈЕКТОМ
Сремска Каменица	НОВО СЕЛО		1326/2	0,0013	Правно и фактичко стање се разликују- на терену није пољопривредно земљиште-прилог Записник комисије за израду програма или Републичког пољопривредног инспектора	ЗЕМЉИШТЕ ПОД ЗГРАДОМ И ДРУГИМ ОБЈЕКТОМ
Сремска Каменица	НОВО СЕЛО		1326/2	0,0019	Правно и фактичко стање се разликују- на терену није пољопривредно земљиште-прилог Записник комисије за израду програма или Републичког пољопривредног инспектора	ЗЕМЉИШТЕ ПОД ЗГРАДОМ И ДРУГИМ ОБЈЕКТОМ
Сремска Каменица	НОВО СЕЛО		1326/2	0,0005	Правно и фактичко стање се разликују- на терену није пољопривредно земљиште-прилог Записник комисије за израду програма или Републичког пољопривредног инспектора	ЗЕМЉИШТЕ ПОД ЗГРАДОМ И ДРУГИМ ОБЈЕКТОМ
Сремска Каменица	НОВО СЕЛО		1429/1	0,0316	Правно и фактичко стање се разликују- на терену није пољопривредно земљиште-прилог Записник комисије за израду програма или Републичког пољопривредног инспектора	ЗЕМЉИШТЕ УЗ ЗГРАДУ И ДРУГИ ОБЈЕКАТ



Сремска Каменица	НОВО СЕЛО		3174/1	0,0318	Правно и фактичко стање се разликују- на терену није пољопривредно земљиште-прилог Записник комисије за израду програма или Републичког пољопривредног инспектора	ЗЕМЉИШТЕ ПОД ЗГРАДОМ И ДРУГИМ ОБЈЕКТОМ
Сремска Каменица	НОВО СЕЛО		3174/2	0,0174	Правно и фактичко стање се разликују- на терену није пољопривредно земљиште-прилог Записник комисије за израду програма или Републичког пољопривредног инспектора	ЗЕМЉИШТЕ ПОД ЗГРАДОМ И ДРУГИМ ОБЈЕКТОМ
Сремска Каменица	НОВО СЕЛО		3174/2	0,0004	Правно и фактичко стање се разликују- на терену није пољопривредно земљиште-прилог Записник комисије за израду програма или Републичког пољопривредног инспектора	ЗЕМЉИШТЕ ПОД ЗГРАДОМ И ДРУГИМ ОБЈЕКТОМ
Сремска Каменица	НОВО СЕЛО		3174/2	0,0016	Правно и фактичко стање се разликују- на терену није пољопривредно земљиште-прилог Записник комисије за израду програма или Републичког пољопривредног инспектора	ЗЕМЉИШТЕ ПОД ЗГРАДОМ И ДРУГИМ ОБЈЕКТОМ
Сремска Каменица	НОВО СЕЛО		3174/3	0,0193	Правно и фактичко стање се разликују- на терену није пољопривредно земљиште-прилог Записник комисије за израду програма или Републичког пољопривредног инспектора	ЗЕМЉИШТЕ УЗ ЗГРАДУ И ДРУГИ ОБЈЕКАТ
Сремска Каменица	СТАРО СЕЛО		3442	0,9455	Није државна својина	Промена облика својине - Измена и допуна ЗАКОНА О ПЛАНИРАЊУ И ИЗГРАДЊИ (Сл. гласник РС, бр. 72/2009, 81/2009 - испр., 64/2010 - одлука УС, 24/2011, 121/2012, 42/2013 - одлука УС, 50/2013 - одлука УС, 98/2013 - одлука УС, 132/2014, 145/2014, 83/2018, 31/2019, 37/2019 - др. закон, 9/2020, 52/2021 и 62/2023) у коме је у члану 102 прописано да: Право коришћења на грађевинском земљишту, претвара се у право својине, без накнаде.
Сремска Каменица	СТАРО СЕЛО		3504/2	0,0114	Правно и фактичко стање се разликују- на терену није пољопривредно земљиште-прилог Записник комисије за израду програма или Републичког пољопривредног инспектора	ЗЕМЉИШТЕ ПОД ЗГРАДОМ И ДРУГИМ ОБЈЕКТОМ
Сремска Каменица	СТАРО СЕЛО		3504/2	0,0004	Правно и фактичко стање се разликују- на терену није пољопривредно земљиште-прилог Записник комисије за израду програма или Републичког пољопривредног инспектора	ЗЕМЉИШТЕ ПОД ЗГРАДОМ И ДРУГИМ ОБЈЕКТОМ
Сремска Каменица	СТАРО СЕЛО		3504/3	0,0118	Правно и фактичко стање се разликују- на терену није пољопривредно земљиште-прилог Записник комисије за израду програма или Републичког пољопривредног инспектора	ШУМА
Сремска Каменица	СТАРО СЕЛО		3504/4	0,0118	Правно и фактичко стање се разликују- на терену није пољопривредно земљиште-прилог Записник комисије за израду програма или Републичког пољопривредног инспектора	ШУМА
Сремска Каменица	НОВО СЕЛО		3553	1,0059	Правно и фактичко стање се разликују- на терену није пољопривредно земљиште-прилог Записник комисије за израду програма или Републичког пољопривредног инспектора	ЈАВНИ ПАРК
Сремска Каменица	ПАРАГОВО		3565	0,1169	Правно и фактичко стање се разликују- на терену није пољопривредно земљиште-прилог Записник комисије за израду програма или Републичког пољопривредног инспектора	ШЉУНКОВИТА СУВА РЕЧНА КОРИТА
Сремска Каменица	ПАРАГОВО		3567	0,5085	Правно и фактичко стање се разликују- на терену није пољопривредно земљиште-прилог Записник комисије за израду програма или Републичког пољопривредног инспектора	ЗЕМЉИШТЕ УЗ ЗГРАДУ И ДРУГИ ОБЈЕКАТ
Сремска Каменица	ПАРАГОВО		3567	0,0029	Правно и фактичко стање се разликују- на терену није пољопривредно земљиште-прилог Записник комисије за израду програма или Републичког пољопривредног инспектора	ЗЕМЉИШТЕ УЗ ЗГРАДУ И ДРУГИ ОБЈЕКАТ
Сремска Каменица	ПАРАГОВО		3569	0,5304	Правно и фактичко стање се разликују- на терену није пољопривредно земљиште-прилог Записник комисије за израду програма или Републичког пољопривредног инспектора	ШУМА
Сремска Каменица	ПАРАГОВО		3569	0,0015	Правно и фактичко стање се разликују- на терену није пољопривредно земљиште-прилог Записник комисије за израду програма или Републичког пољопривредног инспектора	ШУМА
Сремска Каменица	ПАРАГОВО		3569	0,0155	Правно и фактичко стање се разликују- на терену није пољопривредно земљиште-прилог Записник комисије за израду програма или Републичког пољопривредног инспектора	ШУМА
Сремска Каменица	БОЦКЕ		36/1	0,0084	Правно и фактичко стање се разликују- на терену није пољопривредно земљиште-прилог Записник комисије за израду програма или Републичког пољопривредног инспектора	ЗЕМЉИШТЕ УЗ ЗГРАДУ И ДРУГИ ОБЈЕКАТ
Сремска Каменица	ЈЕЗЕРСКА		3609	0,0028	Правно и фактичко стање се разликују- на терену није пољопривредно земљиште-прилог Записник комисије за израду програма или Републичког пољопривредног инспектора	ЗЕМЉИШТЕ УЗ ЗГРАДУ И ДРУГИ ОБЈЕКАТ
Сремска Каменица	ФРУШКОГОРСКИ ПУТ		3757	0,0052	Правно и фактичко стање се разликују- на терену није пољопривредно земљиште-прилог Записник комисије за израду програма или Републичког пољопривредног инспектора	ЗЕМЉИШТЕ ПОД ЗГРАДОМ И ДРУГИМ ОБЈЕКТОМ
Сремска Каменица	ФРУШКОГОРСКИ ПУТ		3757	0,1018	Правно и фактичко стање се разликују- на терену није пољопривредно земљиште-прилог Записник комисије за израду програма или Републичког пољопривредног инспектора	ЗЕМЉИШТЕ ПОД ЗГРАДОМ И ДРУГИМ ОБЈЕКТОМ











Сремска Каменица	ЛЕДИНАЦКИ ПУТ		76	0,0012	Правно и фактичко стање се разликују- на терену није пољопривредно земљиште-прилог Записник комисије за израду програма или Републичког пољопривредног инспектора	ЗЕМЉИШТЕ ПОД ЗГРАДОМ И ДРУГИМ ОБЈЕКТОМ
Сремска Каменица	ЛЕДИНАЦКИ ПУТ		76	0,0027	Правно и фактичко стање се разликују- на терену није пољопривредно земљиште-прилог Записник комисије за израду програма или Републичког пољопривредног инспектора	ЗЕМЉИШТЕ ПОД ЗГРАДОМ И ДРУГИМ ОБЈЕКТОМ
Сремска Каменица	ЛЕДИНАЦКИ ПУТ		76	0,0540	Правно и фактичко стање се разликују- на терену није пољопривредно земљиште-прилог Записник комисије за израду програма или Републичког пољопривредног инспектора	ЗЕМЉИШТЕ ПОД ЗГРАДОМ И ДРУГИМ ОБЈЕКТОМ
Сремска Каменица	ЛЕДИНАЦКИ ПУТ		76	0,0079	Правно и фактичко стање се разликују- на терену није пољопривредно земљиште-прилог Записник комисије за израду програма или Републичког пољопривредног инспектора	ЗЕМЉИШТЕ ПОД ЗГРАДОМ И ДРУГИМ ОБЈЕКТОМ
Сремска Каменица	ЛЕДИНАЦКИ ПУТ		76	0,0015	Правно и фактичко стање се разликују- на терену није пољопривредно земљиште-прилог Записник комисије за израду програма или Републичког пољопривредног инспектора	ЗЕМЉИШТЕ ПОД ЗГРАДОМ И ДРУГИМ ОБЈЕКТОМ
Сремска Каменица	ЛЕДИНАЦКИ ПУТ		76	0,0067	Правно и фактичко стање се разликују- на терену није пољопривредно земљиште-прилог Записник комисије за израду програма или Републичког пољопривредног инспектора	ЗЕМЉИШТЕ ПОД ЗГРАДОМ И ДРУГИМ ОБЈЕКТОМ
Сремска Каменица	ЛЕДИНАЦКИ ПУТ		76	0,0022	Правно и фактичко стање се разликују- на терену није пољопривредно земљиште-прилог Записник комисије за израду програма или Републичког пољопривредног инспектора	ЗЕМЉИШТЕ ПОД ЗГРАДОМ И ДРУГИМ ОБЈЕКТОМ
Сремска Каменица	ШИРИНЕ		849	0,3740	Није државна својина	Промена облика својине -Измена и допуна ЗАКОНА О ПЛАНИРАЊУ И ИЗГРАДЊИ (Сл. гласник РС, бр. 72/2009, 81/2009 - испр., 64/2010 - одлука УС, 24/2011, 121/2012, 42/2013 - одлука УС, 50/2013 - одлука УС, 98/2013 - одлука УС, 132/2014, 145/2014, 83/2018, 31/2019, 37/2019 - др. закон, 9/2020, 52/2021 и 62/2023) у коме је у члану 102 прописано да: Право коришћења на грађевинском земљишту, претвара се у право својине, без накнаде.
Сремска Каменица	ШИРИНЕ		850	1,1390	Није државна својина	Промена облика својине - Измена и допуна ЗАКОНА О ПЛАНИРАЊУ И ИЗГРАДЊИ (Сл. гласник РС, бр. 72/2009, 81/2009 - испр., 64/2010 - одлука УС, 24/2011, 121/2012, 42/2013 - одлука УС, 50/2013 - одлука УС, 98/2013 - одлука УС, 132/2014, 145/2014, 83/2018, 31/2019, 37/2019 - др. закон, 9/2020, 52/2021 и 62/2023) у коме је у члану 102 прописано да: Право коришћења на грађевинском земљишту, претвара се у право својине, без накнаде.
Сремска Каменица	ШИРИНЕ		853	0,0816	Правно и фактичко стање се разликују- на терену није пољопривредно земљиште-прилог Записник комисије за израду програма или Републичког пољопривредног инспектора	ОСТАЛО ВЕШТАЧКИ СТВОРЕНО НЕПОДНО ЗЕМЉИШТЕ
Сремска Каменица	ШИРИНЕ		858	0,3128	Није државна својина	Промена облика својине - Измена и допуна ЗАКОНА О ПЛАНИРАЊУ И ИЗГРАДЊИ (Сл. гласник РС, бр. 72/2009, 81/2009 - испр., 64/2010 - одлука УС, 24/2011, 121/2012, 42/2013 - одлука УС, 50/2013 - одлука УС, 98/2013 - одлука УС, 132/2014, 145/2014, 83/2018, 31/2019, 37/2019 - др. закон, 9/2020, 52/2021 и 62/2023) у коме је у члану 102 прописано да: Право коришћења на грађевинском земљишту, претвара се у право својине, без накнаде.
Сремска Каменица	ШИРИНЕ		859	0,1043	Није државна својина	Промена облика својине - Измена и допуна ЗАКОНА О ПЛАНИРАЊУ И ИЗГРАДЊИ (Сл. гласник РС, бр. 72/2009, 81/2009 - испр., 64/2010 - одлука УС, 24/2011, 121/2012, 42/2013 - одлука УС, 50/2013 - одлука УС, 98/2013 - одлука УС, 132/2014, 145/2014, 83/2018, 31/2019, 37/2019 - др. закон, 9/2020, 52/2021 и 62/2023) у коме је у члану 102 прописано да: Право коришћења на грађевинском земљишту, претвара се у право својине, без накнаде.
Сремска Каменица	ШИРИНЕ		861	0,5424	Није државна својина	Промена облика својине - Измена и допуна ЗАКОНА О ПЛАНИРАЊУ И ИЗГРАДЊИ (Сл. гласник РС, бр. 72/2009, 81/2009 - испр., 64/2010 -

Сремска Каменца	ШИРИНЕ		862	0,1825	Није државна својина	<p>одлука УС, 24/2011, 121/2012, 42/2013 - одлука УС, 50/2013 - одлука УС, 98/2013 - одлука УС, 132/2014, 145/2014, 83/2018, 31/2019, 37/2019 - др. закон, 9/2020, 52/2021 и 62/2023) у коме је у члану 102 прописано да: Право коришћења на грађевинском земљишту, претвара се у право својине, без накнаде.</p> <p>Промена облика својине - Измена и допуна ЗАКОНА О ПЛАНИРАЊУ И ИЗГРАДЊИ ("Сл. гласник РС", бр. 72/2009, 81/2009 - испр., 64/2010 - одлука УС, 24/2011, 121/2012, 42/2013 - одлука УС, 50/2013 - одлука УС, 98/2013 - одлука УС, 132/2014, 145/2014, 83/2018, 31/2019, 37/2019 - др. закон, 9/2020, 52/2021 и 62/2023) у коме је у члану 102 прописано да: Право коришћења на грађевинском земљишту, претвара се у право својине, без накнаде.</p>
Сремска Каменца	ШИРИНЕ		864	0,7991	Није државна својина	<p>одлука УС, 24/2011, 121/2012, 42/2013 - одлука УС, 50/2013 - одлука УС, 98/2013 - одлука УС, 132/2014, 145/2014, 83/2018, 31/2019, 37/2019 - др. закон, 9/2020, 52/2021 и 62/2023) у коме је у члану 102 прописано да: Право коришћења на грађевинском земљишту, претвара се у право својине, без накнаде.</p> <p>Промена облика својине - Измена и допуна ЗАКОНА О ПЛАНИРАЊУ И ИЗГРАДЊИ ("Сл. гласник РС", бр. 72/2009, 81/2009 - испр., 64/2010 - одлука УС, 24/2011, 121/2012, 42/2013 - одлука УС, 50/2013 - одлука УС, 98/2013 - одлука УС, 132/2014, 145/2014, 83/2018, 31/2019, 37/2019 - др. закон, 9/2020, 52/2021 и 62/2023) у коме је у члану 102 прописано да: Право коришћења на грађевинском земљишту, претвара се у право својине, без накнаде.</p>
Сремска Каменца	ШИРИНЕ		865	0,2456	Није државна својина	<p>одлука УС, 24/2011, 121/2012, 42/2013 - одлука УС, 50/2013 - одлука УС, 98/2013 - одлука УС, 132/2014, 145/2014, 83/2018, 31/2019, 37/2019 - др. закон, 9/2020, 52/2021 и 62/2023) у коме је у члану 102 прописано да: Право коришћења на грађевинском земљишту, претвара се у право својине, без накнаде.</p> <p>Промена облика својине - Измена и допуна ЗАКОНА О ПЛАНИРАЊУ И ИЗГРАДЊИ ("Сл. гласник РС", бр. 72/2009, 81/2009 - испр., 64/2010 - одлука УС, 24/2011, 121/2012, 42/2013 - одлука УС, 50/2013 - одлука УС, 98/2013 - одлука УС, 132/2014, 145/2014, 83/2018, 31/2019, 37/2019 - др. закон, 9/2020, 52/2021 и 62/2023) у коме је у члану 102 прописано да: Право коришћења на грађевинском земљишту, претвара се у право својине, без накнаде.</p>

Укупно	Сремска Каменца		48,4348			
Степановићево	ПАШЊАК		2430	20,1382	Правоснажно Решење о враћању које није спроведено у јавној евиденцији- прилог Решење	46-004471/2013, 46-007117/2012, 46-007120/2012, 46-007375/2012 46-010150/2014 , 46-010156/2014
Степановићево	ПАШЊАК		2432	13,1190	Правоснажно Решење о враћању које није спроведено у јавној евиденцији- прилог Решење	46-004471/2013
Степановићево	ПАШЊАК		2433	0,9555	Правоснажно Решење о враћању које није спроведено у јавној евиденцији- прилог Решење	46-004471/2013
Степановићево	ПАШЊАК		2437	0,9837	Правоснажно Решење о враћању које није спроведено у јавној евиденцији- прилог Решење	46-007375/2012
Степановићево	ВОЈВОДЕ ПУТНИКА		245/2	0,0003	Правно и фактичко стање се разликују- на терену није пољопривредно земљиште-прилог Записник комисије за израду програма или Републичког пољопривредног инспектора	ОСТАЛО ВЕШТАЧКИ СТВОРЕНО НЕПЛОДНО ЗЕМЉИШТЕ
Степановићево	ПАШЊАК		2450	0,8492	Правоснажно Решење о враћању које није спроведено у јавној евиденцији- прилог Решење	46-007375/2012
Степановићево	ПАШЊАК		2454	1,0002	Правоснажно Решење о враћању које није спроведено у јавној евиденцији- прилог Решење	46-004471/2013
Степановићево	ПАШЊАК		2457	1,3462	Правоснажно Решење о враћању које није спроведено у јавној евиденцији- прилог Решење	46-004471/2013
Степановићево	ПАШЊАК		2459	1,7252	Правоснажно Решење о враћању које није спроведено у јавној евиденцији- прилог Решење	46-00-306/07
Степановићево	ИРМОВО		2493	4,9731	Правоснажно Решење о враћању које није спроведено у јавној евиденцији- прилог Решење	конфесија, 46-00-1325/2008, 46-00-719/2007 и 46-003686/2012
Степановићево	НОВА 1		262/3	0,0144	Правно и фактичко стање се разликују- на терену није пољопривредно земљиште-прилог Записник комисије за израду програма или Републичког пољопривредног инспектора	ОСТАЛО ВЕШТАЧКИ СТВОРЕНО НЕПЛОДНО ЗЕМЉИШТЕ





























Футор	НАДКРЊЕЛА		7110	0,1263	Правно и фактичко стање се разликују- на терену није пољопривредно земљиште-прилог Записник комисије за израду програма или Републичког пољопривредног инспектора	ОСТАЛО ВЕШТАЧКИ СТВОРЕНО НЕПЛОДНО ЗЕМЉИШТЕ
Футор	НАДКРЊЕЛА		7112	0,5144	Правно и фактичко стање се разликују- на терену није пољопривредно земљиште-прилог Записник комисије за израду програма или Републичког пољопривредног инспектора	ЗЕМЉИШТЕ УЗ ЗГРАДУ И ДРУГИ ОБЈЕКАТ
Футор	НАДКРЊЕЛА		7170	0,8217	Правно и фактичко стање се разликују- на терену није пољопривредно земљиште-прилог Записник комисије за израду програма или Републичког пољопривредног инспектора	ШУМА
Футор	НАДКРЊЕЛА		7172	0,4264	Правно и фактичко стање се разликују- на терену није пољопривредно земљиште-прилог Записник комисије за израду програма или Републичког пољопривредног инспектора	ШУМА
Футор	СЕЛО		735/1	0,5824	Правно и фактичко стање се разликују- на терену није пољопривредно земљиште-прилог Записник комисије за израду програма или Републичког пољопривредног инспектора	ШУМА
Футор	ДРАГОВО		7394	0,0236	Правно и фактичко стање се разликују- на терену није пољопривредно земљиште-прилог Записник комисије за израду програма или Републичког пољопривредног инспектора	ШУМА
Футор	СЕЛО		758	0,0836	Правно и фактичко стање се разликују- на терену није пољопривредно земљиште-прилог Записник комисије за израду програма или Републичког пољопривредног инспектора	ГРОБЉЕ
Футор	СЕЛО		758	3,8733	Правно и фактичко стање се разликују- на терену није пољопривредно земљиште-прилог Записник комисије за израду програма или Републичког пољопривредног инспектора	ГРОБЉЕ
Футор	ВИПОВИ		7770	0,0649	Правно и фактичко стање се разликују- на терену није пољопривредно земљиште-прилог Записник комисије за израду програма или Републичког пољопривредног инспектора	ШУМА
Футор	ВИПОВИ		7771	0,2895	Правно и фактичко стање се разликују- на терену није пољопривредно земљиште-прилог Записник комисије за израду програма или Републичког пољопривредног инспектора	ШУМА
Футор	ВИПОВИ		7773	0,8545	Правно и фактичко стање се разликују- на терену није пољопривредно земљиште-прилог Записник комисије за израду програма или Републичког пољопривредног инспектора	ШУМА
Футор	ВИПОВИ		7795	1,4486	Правоснажно Решење о враћању које није спроведено у јавној евиденцији- прилог Решење	46-000304/2014
Футор	ВИПОВИ		7812/1	0,9355	Правоснажно Решење о враћању које није спроведено у јавној евиденцији- прилог Решење	46021201/2014
Футор	ВИПОВИ		7812/1	1,0301	Правоснажно Решење о враћању које није спроведено у јавној евиденцији- прилог Решење	46-000304/2014, 46-021201/2014
Футор	ВИПОВИ		7812/1	0,2317	Правоснажно Решење о враћању које није спроведено у јавној евиденцији- прилог Решење	46-000304/2014, 46-021201/2014
Футор	ВИПОВИ		7812/1	4,1597	Правоснажно Решење о враћању које није спроведено у јавној евиденцији- прилог Решење	46021201/2014
Футор	СЕЛО		782	0,9242	Правно и фактичко стање се разликују- на терену није пољопривредно земљиште-прилог Записник комисије за израду програма или Републичког пољопривредног инспектора	ДЕПОНИЈА СМЕЂА
Футор	СЕЛО		783	0,2581	Правно и фактичко стање се разликују- на терену није пољопривредно земљиште-прилог Записник комисије за израду програма или Републичког пољопривредног инспектора	ШУМА
Футор	СЕЛО		784	0,1239	Правно и фактичко стање се разликују- на терену није пољопривредно земљиште-прилог Записник комисије за израду програма или Републичког пољопривредног инспектора	ЗЕМЉИШТЕ УЗ ЗГРАДУ И ДРУГИ ОБЈЕКАТ
Футор	ВИПОВИ		7876	0,1011	Правно и фактичко стање се разликују- на терену није пољопривредно земљиште-прилог Записник комисије за израду програма или Републичког пољопривредног инспектора	ШУМА
Футор	ВИПОВИ		7943	0,2085	Правно и фактичко стање се разликују- на терену није пољопривредно земљиште-прилог Записник комисије за израду програма или Републичког пољопривредног инспектора	ШУМА
Футор	ВИПОВИ		7950	0,0519	Правно и фактичко стање се разликују- на терену није пољопривредно земљиште-прилог Записник комисије за израду програма или Републичког пољопривредног инспектора	ШУМА
Футор	ВИПОВИ		7951	0,1034	Правно и фактичко стање се разликују- на терену није пољопривредно земљиште-прилог Записник комисије за израду програма или Републичког пољопривредног инспектора	ШУМА

Футор	ВИПОВИ		7953	0,0423	Правно и фактичко стање се разликују- на терену није пољопривредно земљиште-прилог Записник комисије за израду програма или Републичког пољопривредног инспектора	ШУМА
Футор	ВИПОВИ		7958/1	2,8432	Правно и фактичко стање се разликују- на терену није пољопривредно земљиште-прилог Записник комисије за израду програма или Републичког пољопривредног инспектора	ШУМА
Футор	ВИПОВИ		7958/1	0,0887	Правно и фактичко стање се разликују- на терену није пољопривредно земљиште-прилог Записник комисије за израду програма или Републичког пољопривредног инспектора	ШУМА
Футор	ВИПОВИ		7958/7	0,2615	Правно и фактичко стање се разликују- на терену није пољопривредно земљиште-прилог Записник комисије за израду програма или Републичког пољопривредног инспектора	ШУМА
Футор	СЕЛО		796	0,9393	Враћено селу на коришћење-Закон о враћању утрина и пашњака селу на коришћење-прилог Акт ЈЛС о враћању	462-19/93-1-9
Футор	СЕЛО		797	2,1935	Враћено селу на коришћење-Закон о враћању утрина и пашњака селу на коришћење-прилог Акт ЈЛС о враћању	462-19/93-1-9
Футор	СЕЛО		798	0,2253	Правно и фактичко стање се разликују- на терену није пољопривредно земљиште-прилог Записник комисије за израду програма или Републичког пољопривредног инспектора	ДЕПОНИЈА СМЕЂА
Футор	СЕЛО		799	1,1397	Правно и фактичко стање се разликују- на терену није пољопривредно земљиште-прилог Записник комисије за израду програма или Републичког пољопривредног инспектора	ДЕПОНИЈА СМЕЂА
Футор	СЕЛО		800	0,0209	Правно и фактичко стање се разликују- на терену није пољопривредно земљиште-прилог Записник комисије за израду програма или Републичког пољопривредног инспектора	ОСТАЛО ВЕШТАЧКИ СТВОРЕНО НЕПЛОДНО ЗЕМЉИШТЕ
Футор	ВИПОВИ		8000	0,0413	Правно и фактичко стање се разликују- на терену није пољопривредно земљиште-прилог Записник комисије за израду програма или Републичког пољопривредног инспектора	ОСТАЛО ВЕШТАЧКИ СТВОРЕНО НЕПЛОДНО ЗЕМЉИШТЕ
Футор	ВИПОВИ		8026/2	2,1481	Правоснажно Решење о враћању које није спроведено у јавној евиденцији- прилог Решење	46-003562/2012, 46-008814/2014
Футор	ВИПОВИ		8037	7,0988	Правоснажно Решење о враћању које није спроведено у јавној евиденцији- прилог Решење	46-004804/2014.
Футор	ВИПОВИ		8069	0,2043	Правно и фактичко стање се разликују- на терену није пољопривредно земљиште-прилог Записник комисије за израду програма или Републичког пољопривредног инспектора	ШУМА
Футор	СЕЛО		808	4,0145	Правно и фактичко стање се разликују- на терену није пољопривредно земљиште-прилог Записник комисије за израду програма или Републичког пољопривредног инспектора	ДЕПОНИЈА СМЕЂА
Футор	ВИПОВИ		8085	0,3105	Правно и фактичко стање се разликују- на терену није пољопривредно земљиште-прилог Записник комисије за израду програма или Републичког пољопривредног инспектора	ОСТАЛО ВЕШТАЧКИ СТВОРЕНО НЕПЛОДНО ЗЕМЉИШТЕ
Футор	ВИПОВИ		8089	0,2700	Правно и фактичко стање се разликују- на терену није пољопривредно земљиште-прилог Записник комисије за израду програма или Републичког пољопривредног инспектора	КАНАЛ
Футор	СЕЛО		809	0,7541	Правно и фактичко стање се разликују- на терену није пољопривредно земљиште-прилог Записник комисије за израду програма или Републичког пољопривредног инспектора	ЗЕМЉИШТЕ УЗ ЗГРАДУ И ДРУГИ ОБЈЕКАТ
Футор	ВИПОВИ		8096	7,3744	Правоснажно Решење о враћању које није спроведено у јавној евиденцији- прилог Решење	46-018485/2013
Футор	ВИПОВИ		8108	0,9767	Правоснажно Решење о враћању које није спроведено у јавној евиденцији- прилог Решење	46-000304/2014, 46-004527/2012
Футор	ВИПОВИ		8117/3	0,4548	Правно и фактичко стање се разликују- на терену није пољопривредно земљиште-прилог Записник комисије за израду програма или Републичког пољопривредног инспектора	ШУМА
Футор	ВИПОВИ		8147	1,8967	Враћено селу на коришћење-Закон о враћању утрина и пашњака селу на коришћење-прилог Акт ЈЛС о враћању	462-18/93-1-9
Футор	ВИПОВИ		8148	3,7588	Правоснажно Решење о враћању које није спроведено у јавној евиденцији- прилог Решење	46-000350/2012, 46-006429/2013
Футор	ВИЗИЦ		8291	1,5196	Правоснажно Решење о враћању које није спроведено у јавној евиденцији- прилог Решење	46-004804/2014.

Футог	ВИЗИЦ		8320	0,5025	Правно и фактичко стање се разликују- на терену није пољопривредно земљиште-прилог Записник комисије за израду програма или Републичког пољопривредног инспектора	КАНАЛ
Футог	КРНЂЕЛА		8503	0,0359	Правно и фактичко стање се разликују- на терену није пољопривредно земљиште-прилог Записник комисије за израду програма или Републичког пољопривредног инспектора	ЗЕМЉИШТЕ УЗ ЗГРАДУ И ДРУГИ ОБЈЕКАТ
Футог	ЖЕЛЕЗНИЦКА		853	0,0034	Правно и фактичко стање се разликују- на терену није пољопривредно земљиште-прилог Записник комисије за израду програма или Републичког пољопривредног инспектора	ЗЕМЉИШТЕ ПОД ЗГРАДОМ И ДРУГИМ ОБЈЕКТОМ
Футог	ЖЕЛЕЗНИЦКА		853	0,0167	Правно и фактичко стање се разликују- на терену није пољопривредно земљиште-прилог Записник комисије за израду програма или Републичког пољопривредног инспектора	ЗЕМЉИШТЕ ПОД ЗГРАДОМ И ДРУГИМ ОБЈЕКТОМ
Футог	ЖЕЛЕЗНИЦКА		853	0,0500	Правно и фактичко стање се разликују- на терену није пољопривредно земљиште-прилог Записник комисије за израду програма или Републичког пољопривредног инспектора	ЗЕМЉИШТЕ ПОД ЗГРАДОМ И ДРУГИМ ОБЈЕКТОМ
Футог	ЖЕЛЕЗНИЦКА		853	0,0567	Правно и фактичко стање се разликују- на терену није пољопривредно земљиште-прилог Записник комисије за израду програма или Републичког пољопривредног инспектора	ЗЕМЉИШТЕ ПОД ЗГРАДОМ И ДРУГИМ ОБЈЕКТОМ
Футог	ЖЕЛЕЗНИЦКА		853	0,0019	Правно и фактичко стање се разликују- на терену није пољопривредно земљиште-прилог Записник комисије за израду програма или Републичког пољопривредног инспектора	ЗЕМЉИШТЕ ПОД ЗГРАДОМ И ДРУГИМ ОБЈЕКТОМ
Футог	КРНЂЕЛА		8660/7	0,0560	Правно и фактичко стање се разликују- на терену није пољопривредно земљиште-прилог Записник комисије за израду програма или Републичког пољопривредног инспектора	ЗЕМЉИШТЕ ПОД ЗГРАДОМ И ДРУГИМ ОБЈЕКТОМ
Футог	ПЛАНТА		8714	5,0998	Правоснажно Решење о враћању које није спроведено у јавној евиденцији- прилог Решење	46-011168/2014, 46-011296/2014
Футог	ДОЊЕ ЗЕМЉЕ		8923/1	0,1136	Правно и фактичко стање се разликују- на терену није пољопривредно земљиште-прилог Записник комисије за израду програма или Републичког пољопривредног инспектора	ЗЕМЉИШТЕ УЗ ЗГРАДУ И ДРУГИ ОБЈЕКАТ
Футог	ДОЊЕ ЗЕМЉЕ		8925/1	0,6823	Дато у закупу/ коришћење	На основу других прописа
Футог	ДОЊЕ ЗЕМЉЕ		8925/2	0,2320	Дато у закупу/ коришћење	На основу других прописа
Футог	ДОЊЕ ЗЕМЉЕ		8925/3	0,0092	Дато у закупу/ коришћење	На основу других прописа
Футог	ДОЊЕ ЗЕМЉЕ		8925/4	0,0028	Дато у закупу/ коришћење	На основу других прописа
Футог	ВИЗИЦ		9679	0,4917	Правно и фактичко стање се разликују- на терену није пољопривредно земљиште-прилог Записник комисије за израду програма или Републичког пољопривредног инспектора	ОСТАЛО ВЕШТАЧКИ СТВОРЕНО НЕПЛОДНО ЗЕМЉИШТЕ
Футог	ВИЗИЦ		9680	0,1058	Враћено селу на коришћење-Закон о враћању утрина и пашњака селу на коришћење-прилог Акт ЈЛС о враћању	462-19/93-1-9
Футог	ВИЗИЦ		9683	1,6006	Враћено селу на коришћење-Закон о враћању утрина и пашњака селу на коришћење-прилог Акт ЈЛС о враћању	462-19/93-1-9
Футог	ВИЗИЦ		9692	3,2924	Враћено селу на коришћење-Закон о враћању утрина и пашњака селу на коришћење-прилог Акт ЈЛС о враћању	462-19/93-1-9
Футог	ВИЗИЦ		9697	22,8919	Није државна својина	Промена облика својине
Футог	ВИЗИЦ		9699	0,0270	Правно и фактичко стање се разликују- на терену није пољопривредно земљиште-прилог Записник комисије за израду програма или Републичког пољопривредног инспектора	ЗЕМЉИШТЕ ПОД ЗГРАДОМ И ДРУГИМ ОБЈЕКТОМ
Футог	ВИЗИЦ		9699	0,0122	Правно и фактичко стање се разликују- на терену није пољопривредно земљиште-прилог Записник комисије за израду програма или Републичког пољопривредног инспектора	ЗЕМЉИШТЕ ПОД ЗГРАДОМ И ДРУГИМ ОБЈЕКТОМ
Футог	ВИЗИЦ		9699	0,1520	Правно и фактичко стање се разликују- на терену није пољопривредно земљиште-прилог Записник комисије за израду програма или Републичког пољопривредног инспектора	ЗЕМЉИШТЕ ПОД ЗГРАДОМ И ДРУГИМ ОБЈЕКТОМ
Футог	ВИЗИЦ		9699	0,0041	Правно и фактичко стање се разликују- на терену није пољопривредно земљиште-прилог Записник комисије за израду програма или Републичког пољопривредног инспектора	ЗЕМЉИШТЕ ПОД ЗГРАДОМ И ДРУГИМ ОБЈЕКТОМ





















Футог	БРАЦЕ БОШЊАК		4447/1	0,0026	Правно и фактичко стање се разликују- на терену није пољопривредно земљиште-прилог Записник комисије за израду програма или Републичког пољопривредног инспектора	ЗЕМЉИШТЕ ПОД ЗГРАДОМ И ДРУГИМ ОБЈЕКТОМ
Футог	БРАЦЕ БОШЊАК		4447/1	0,0037	Правно и фактичко стање се разликују- на терену није пољопривредно земљиште-прилог Записник комисије за израду програма или Републичког пољопривредног инспектора	ЗЕМЉИШТЕ ПОД ЗГРАДОМ И ДРУГИМ ОБЈЕКТОМ
Футог	БРАЦЕ БОШЊАК		4447/1	0,0072	Правно и фактичко стање се разликују- на терену није пољопривредно земљиште-прилог Записник комисије за израду програма или Републичког пољопривредног инспектора	ЗЕМЉИШТЕ ПОД ЗГРАДОМ И ДРУГИМ ОБЈЕКТОМ
Футог	БРАЦЕ БОШЊАК		4447/1	0,0046	Правно и фактичко стање се разликују- на терену није пољопривредно земљиште-прилог Записник комисије за израду програма или Републичког пољопривредног инспектора	ЗЕМЉИШТЕ ПОД ЗГРАДОМ И ДРУГИМ ОБЈЕКТОМ
Футог	БРАЦЕ БОШЊАК		4447/1	0,0004	Правно и фактичко стање се разликују- на терену није пољопривредно земљиште-прилог Записник комисије за израду програма или Републичког пољопривредног инспектора	ЗЕМЉИШТЕ ПОД ЗГРАДОМ И ДРУГИМ ОБЈЕКТОМ
Футог	БРАЦЕ БОШЊАК		4447/1	0,0424	Правно и фактичко стање се разликују- на терену није пољопривредно земљиште-прилог Записник комисије за израду програма или Републичког пољопривредног инспектора	ЗЕМЉИШТЕ ПОД ЗГРАДОМ И ДРУГИМ ОБЈЕКТОМ
Футог	БРАЦЕ БОШЊАК		4447/1	0,0197	Правно и фактичко стање се разликују- на терену није пољопривредно земљиште-прилог Записник комисије за израду програма или Републичког пољопривредног инспектора	ЗЕМЉИШТЕ ПОД ЗГРАДОМ И ДРУГИМ ОБЈЕКТОМ
Футог	СЕЛО		45	0,1222	Враћено селу на коришћење-Закон о враћању утрина и пашњака селу на коришћење-прилог Акт ЈЛС о враћању	462-19/93-1-9
Футог	СЕЛО		45	0,2216	Враћено селу на коришћење-Закон о враћању утрина и пашњака селу на коришћење-прилог Акт ЈЛС о враћању	462-19/93-1-9
Футог	СЕЛО		45	0,0183	Враћено селу на коришћење-Закон о враћању утрина и пашњака селу на коришћење-прилог Акт ЈЛС о враћању	462-19/93-1-9
Футог	СЕЛО		45	0,3253	Враћено селу на коришћење-Закон о враћању утрина и пашњака селу на коришћење-прилог Акт ЈЛС о враћању	462-19/93-1-9
<b>Укупно</b>	<b>Футог</b>			<b>262,7913</b>		
Ченеј	ХМЕЉАРНИК		1058	6,8102	Правоснажно Решење о враћању које није спроведено у јавној евиденцији- прилог Решење	46-012153/2012
Ченеј	ХМЕЉАРНИК		1058	14,6203	Правоснажно Решење о враћању које није спроведено у јавној евиденцији- прилог Решење	46-012153/2012
Ченеј	ПАРТИЗАНСКА		150/2	0,0331	Правно и фактичко стање се разликују- на терену није пољопривредно земљиште-прилог Записник комисије за израду програма или Републичког пољопривредног инспектора	ЗЕМЉИШТЕ УЗ ЗГРАДУ И ДРУГИ ОБЈЕКАТ
Ченеј	ХМЕЉАРНИК		1784	0,3806	Правоснажно Решење о враћању које није спроведено у јавној евиденцији- прилог Решење	46-01632/2019
Ченеј	ХМЕЉАРНИК		1784	0,0847	Правоснажно Решење о враћању које није спроведено у јавној евиденцији- прилог Решење	46-01632/2019
Ченеј	МИЛАНКОВО		1816/1	9,7944	Правоснажно Решење о враћању које није спроведено у јавној евиденцији- прилог Решење	46-012809/2014 и 46-032112/2014
Ченеј	МИЛАНКОВО		1816/1	0,3670	Правно и фактичко стање се разликују- на терену није пољопривредно земљиште-прилог Записник комисије за израду програма или Републичког пољопривредног инспектора	ОСТАЛО ВЕШТАЧКИ СТВОРЕНО НЕПЛОДНО ЗЕМЉИШТЕ
Ченеј	АЕРОДРОМ		2183/4	7,0065	Правоснажно Решење о враћању које није спроведено у јавној евиденцији- прилог Решење	46-002464/2014, 46-002476/2014, 46-002491/2014
Ченеј	АЕРОДРОМ		2202	0,5316	Правно и фактичко стање се разликују- на терену није пољопривредно земљиште-прилог Записник комисије за израду програма или Републичког пољопривредног инспектора	ОСТАЛО ВЕШТАЧКИ СТВОРЕНО НЕПЛОДНО ЗЕМЉИШТЕ
Ченеј	АЕРОДРОМ		2203/2	4,7637	Правоснажно Решење о враћању које није спроведено у јавној евиденцији- прилог Решење	46-002801/2014 , 46-032634/2014, 46-32645/2014
Ченеј	АЕРОДРОМ		2204/20	0,0112	Правно и фактичко стање се разликују- на терену није пољопривредно земљиште-прилог Записник комисије за израду програма или Републичког пољопривредног инспектора	ОСТАЛО ВЕШТАЧКИ СТВОРЕНО НЕПЛОДНО ЗЕМЉИШТЕ
Ченеј	АЕРОДРОМ		2213/3	0,0858	Правно и фактичко стање се разликују- на терену није пољопривредно земљиште-прилог Записник комисије за израду програма или Републичког пољопривредног инспектора	ЗЕМЉИШТЕ УЗ ЗГРАДУ И ДРУГИ ОБЈЕКАТ



























Ченеј	КЛИСА		4179	0,0006	Правно и фактичко стање се разликују- на терену није пољопривредно земљиште-прилог Записник комисије за израду програма или Републичког пољопривредног инспектора	ЗЕМЉИШТЕ ПОД ЗГРАДОМ И ДРУГИМ ОБЈЕКТОМ
Ченеј	КЛИСА		4179	0,0008	Правно и фактичко стање се разликују- на терену није пољопривредно земљиште-прилог Записник комисије за израду програма или Републичког пољопривредног инспектора	ЗЕМЉИШТЕ ПОД ЗГРАДОМ И ДРУГИМ ОБЈЕКТОМ
Ченеј	КЛИСА		4179	0,0005	Правно и фактичко стање се разликују- на терену није пољопривредно земљиште-прилог Записник комисије за израду програма или Републичког пољопривредног инспектора	ЗЕМЉИШТЕ ПОД ЗГРАДОМ И ДРУГИМ ОБЈЕКТОМ
Ченеј	КЛИСА		4179	0,0008	Правно и фактичко стање се разликују- на терену није пољопривредно земљиште-прилог Записник комисије за израду програма или Републичког пољопривредног инспектора	ЗЕМЉИШТЕ ПОД ЗГРАДОМ И ДРУГИМ ОБЈЕКТОМ
Ченеј	КЛИСА		4179	0,2632	Правно и фактичко стање се разликују- на терену није пољопривредно земљиште-прилог Записник комисије за израду програма или Републичког пољопривредног инспектора	ЗЕМЉИШТЕ ПОД ЗГРАДОМ И ДРУГИМ ОБЈЕКТОМ
Ченеј	КЛИСА		4187	0,1524	Правно и фактичко стање се разликују- на терену није пољопривредно земљиште-прилог Записник комисије за израду програма или Републичког пољопривредног инспектора	ЗЕМЉИШТЕ ПОД ЗГРАДОМ И ДРУГИМ ОБЈЕКТОМ
Ченеј	КЛИСА		4188	0,6327	Правно и фактичко стање се разликују- на терену није пољопривредно земљиште-прилог Записник комисије за израду програма или Републичког пољопривредног инспектора	КАНАЛ
Ченеј	МАРКА ПЕРИЦИНА КАМЕЊАРА		55	0,0675	Правно и фактичко стање се разликују- на терену није пољопривредно земљиште-прилог Записник комисије за израду програма или Републичког пољопривредног инспектора	ЗЕМЉИШТЕ УЗ ЗГРАДУ И ДРУГИ ОБЈЕКАТ
Ченеј	МАРКА ПЕРИЦИНА КАМЕЊАРА		57	0,0076	Правно и фактичко стање се разликују- на терену није пољопривредно земљиште-прилог Записник комисије за израду програма или Републичког пољопривредног инспектора	ЗЕМЉИШТЕ ПОД ЗГРАДОМ И ДРУГИМ ОБЈЕКТОМ
Ченеј	МАРКА ПЕРИЦИНА КАМЕЊАРА		57	0,0592	Правно и фактичко стање се разликују- на терену није пољопривредно земљиште-прилог Записник комисије за израду програма или Републичког пољопривредног инспектора	ЗЕМЉИШТЕ ПОД ЗГРАДОМ И ДРУГИМ ОБЈЕКТОМ
Ченеј	МАРКА ПЕРИЦИНА КАМЕЊАРА		57	0,0007	Правно и фактичко стање се разликују- на терену није пољопривредно земљиште-прилог Записник комисије за израду програма или Републичког пољопривредног инспектора	ЗЕМЉИШТЕ ПОД ЗГРАДОМ И ДРУГИМ ОБЈЕКТОМ
Ченеј	МАРКА ПЕРИЦИНА КАМЕЊАРА		59	0,0090	Правно и фактичко стање се разликују- на терену није пољопривредно земљиште-прилог Записник комисије за израду програма или Републичког пољопривредног инспектора	ЗЕМЉИШТЕ ПОД ЗГРАДОМ И ДРУГИМ ОБЈЕКТОМ
Ченеј	МАРКА ПЕРИЦИНА КАМЕЊАРА		59	0,0500	Правно и фактичко стање се разликују- на терену није пољопривредно земљиште-прилог Записник комисије за израду програма или Републичког пољопривредног инспектора	ЗЕМЉИШТЕ ПОД ЗГРАДОМ И ДРУГИМ ОБЈЕКТОМ
Ченеј	МАРКА ПЕРИЦИНА КАМЕЊАРА		59	0,0061	Правно и фактичко стање се разликују- на терену није пољопривредно земљиште-прилог Записник комисије за израду програма или Републичког пољопривредног инспектора	ЗЕМЉИШТЕ ПОД ЗГРАДОМ И ДРУГИМ ОБЈЕКТОМ
Ченеј	МАРКА ПЕРИЦИНА КАМЕЊАРА		59	0,0024	Правно и фактичко стање се разликују- на терену није пољопривредно земљиште-прилог Записник комисије за израду програма или Републичког пољопривредног инспектора	ЗЕМЉИШТЕ ПОД ЗГРАДОМ И ДРУГИМ ОБЈЕКТОМ
<b>Укупно</b>	<b>Ченеј</b>			<b>163,7014</b>		
<b>Укупно ЛЛС</b>				<b>2.412,9923</b>		

Овај програм објавити у „Службеном листу Града Новог Сада“.

РЕПУБЛИКА СРБИЈА  
 АУТОНОМНА ПОКРАЈИНА ВОЈВОДИНА  
 ГРАД НОВИ САД  
 СКУПШТИНА ГРАДА НОВОГ САДА  
 Број: 3-2/2024-I  
 28. јун 2024. године  
 НОВИ САД

*Председница*

**MSc Јелена Маринковић Радомировић, с.р.**

**556**

На основу члана 3. Одлуке о изменама и допунама просторног плана Града Новог Сада (Локалитет радне зоне у Каћу јужно од Зрењанинског пута) („Службени лист Града Новог Сада“ број 35/24), а у вези са чл. 5. и 6. Одлуке о објављивању градских прописа и других аката („Службени лист Града Новог Сада“ број 5/93), објављује се

**Хидролошко-хидрауличка студија канала К-600 за потребе одвођења атмосферских вода из планиране радне зоне у Каћу јужно од Зрењанинског пута, коју је израдио АД „Војводинапројект“ Нови Сад**

РЕПУБЛИКА СРБИЈА  
АУТОНОМНА ПОКРАЈИНА ВОЈВОДИНА  
ГРАД НОВИ САД  
СКУПШТИНА ГРАДА НОВОГ САДА  
Број: 35-244/2024-I  
30. јун 2024. године  
НОВИ САД

*Заменица секретара*  
**Мирјана Василић, с.р.**



## “ВОЈВОДИНАПРОЈЕКТ”

АД за пројектовање и надзор грађења, Булевар Краља Петра I 17, 21000 Нови Сад, Пословни рачун 340-1376-70,  
ПИБ СР 101637004, Телефон: 021/477-0096 ; 444-819, Факс: 021/444-819, Лабораторија: 021/6432-821;  
web site: [www.vojvodinaprojekt.rs](http://www.vojvodinaprojekt.rs); e-mail : [office@vojvodinaprojekt.rs](mailto:office@vojvodinaprojekt.rs)

# **Хидролошко-хидрауличка студија канала К-600 за потребе одвођења атмосферских вода из планиране радне зоне у Каћу јужно од Зрењанинског пута**

Нови Сад  
2024 година.

**“ВОЈВОДИНАПРОЈЕКТ”**

АД за пројектовање и надзор грађевина, Булевар Краља Петра I 17, 21000 Нови Сад, Пословни рачун 340-1376-70,  
ПИБ СР 101637004, Телефон: 021/477-0096 ; 444-819, Факс: 021/444-819, Лабораторија: 021/6432-821;  
web site: www.vojvodinaprojekt.rs; e-mail : office@vojvodinaprojekt.rs

**НАСЛОВНА СТРАНА**

Инвеститор:	Република Србија Аутономна Појкрајна Војводина Град Нови Сад Градска управа за грађевинског земљиште и инвестиције	
Наручилац:	ИПНС4712 ДОО Нови Сад	
Објекат:	Хидролошко-хидрауличка студија канала К-600 за потребе одвођење атмосферских вода из планиране радне зоне у Каћу јужно од Зрењанинског пута	
	Парцела број:	4599/3, 4600, 4601, 4599/2, 4602/1, 4599/4, 4602/2, 6522, 4712/6, 6464, 4712/7, 4712/8, 4599/5, 6463/1, 4712/9, 4713/1, 4713/2, 6687/1, 4712/10, 6465, 4712/11, 6466, 6701/1, 4712/2, 4712/3, 6685/2, 4761, 4742/1, 4741/2, 4741/3.
	Катастарска општина:	КО Каћ

Врста техничке документације:	<b>Хидролошко-хидрауличка студија</b>
-------------------------------	---------------------------------------

За грађење/извођење радова:	<b>нова градња</b>
-----------------------------	--------------------

Пројектант:	<b>АД “ВОЈВОДИНАПРОЈЕКТ” НОВИ САД, Булевар Краља Петра I бр.17</b>
Одговорно лице пројектанта:	<b>Директор: др Матија Стипић дипл. инж.грађ.</b>

**Matija  
Stipić  
20006983**

Digitally signed  
by Matija Stipić  
200069837  
Date: 2024.06.17  
07:52:03 +02'00'

Потпис:

Одговорни пројектант:	<b>Филип Стипић дипл.инж.грађ</b>
Број лиценце	<b>314 P557 17</b>

**Filip Stipić  
20004787  
0**

Digitally signed  
by Filip Stipić  
200047870  
Date: 2024.06.17  
07:51:06 +02'00'

Потпис:

Број техничке документације:	<b>Е-Х/1447</b>	предмет број: <b>6/24.</b>
------------------------------	-----------------	----------------------------

Место и датум:	<b>Нови Сад,</b>	<b>2024</b>
----------------	------------------	-------------




## “ВОЈВОДИНАПРОЈЕКТ”

АД за пројектовање и надзор грађева, Булевар Краља Петра I 17, 21000 Нови Сад, Пословни рачун 340-1376-70,  
 ПИБ СР 101637004, Телефон: 021/477-0096 ; 444-819, Факс: 021/444-819, Лабораторија: 021/6432-821;  
 веб сите: www.vojvodinaprojekt.rs; е-маил : **Error! Hyperlink reference not valid.**

### 1.2. САДРЖАЈ

<b>1</b>	<b>Општа документација</b>	
1.1	Насловна страна	
1.2	Садржај	
1.3	Извод о регистрацији привредног субјекта привредног субјекта “ВОЈВОДИНАПРОЈЕКТ” АД	
1.4	Решење министарства о издавању лиценце за израду техничке документације	
1.5	Решење о именовању одговорног пројектанта	
1.6	Лиценца одговорног пројектанта	
1.7	Подаци од РХМЗ	
1.8	Пројектни задатак	
<b>2</b>	<b>Текстуална документација</b>	
2.1	Технички опис хидролошко-хидрауличке анализе	
<b>3</b>	<b>Нумеричка документација</b>	
3.1	Табела 1. Табеларни приказ назива деоница са узводним и низводним чвором, профилом канала, дубином канала, нагибом косина са максималним протоком, брзином и испуњености канала- Први део хидролошко-хидрауличке студије	
3.2	Табела 2. Табеларни приказ назива деоница са узводним и низводним чвором, профилом канала (пречником цеви атмосферске канализације), дубином канала, нагибом косина, са максималним протоком, брзином и испуњености канала/цеви- Други део хидролошке-хидрауличке студије.	
3.3	Табела 3. Табеларни приказ назива деоница са узводним и низводним чвором, профилом канала / пречником цеви атмосферске канализације, дубином канала, нагибом косина, са максималним протоком, брзином и испуњености канала / цеви- Трећи део хидролошке-хидрауличке студије.	
<b>4</b>	<b>Графичка документација</b>	
4.1	Ситуација хидрауличног прорачуна са приказом бројева чворова, деоница и називима канала- Постојеће стање мреже мелиоративних канала хидромелиорационог система ХМС "Ковил".	P 1:20000
4.2	Ситуација хидрауличног прорачуна са приказом бројева чворова, деоница и називима канала хидромелиорационог система ХМС "Ковил" и приказ деоница и чворова атмосферске канализације на северозападној радној зони Каћ.	P 1:20000
4.3	Ситуација хидрауличног прорачуна са приказом бројева чворова, деоница и називима канала хидромелиорационог система ХМС "Ковил" и приказ деоница и чворова атмосферске канализације радне зоне Каћ (северна и јужна зона)	P 1:20000
4.4	Ситуација хидрауличног прорачуна са приказом бројева чворова, деоница- атмосферска канализације радне зоне Каћ (северна и јужна зона)	P 1:10000
4.5	Приказ сливних површина радне зоне Каћ	P 1:10000
4.6	Ситуација атмосферске канализације Каћ јужно од Зрењанинског пута са пречницима цевовода	P 1:5000
4.7	Приказ постојећих канала хидромелиорационог система ХМС "Ковил" на подручју радне зоне Каћ јужно од Зрењанинског пута- канали који се укидају, задржавају и планирају	P 1:5000
4.8	Карактеристични попречни пресек проширења регулације канала К-600 и К-610 у делу нове јужне радне зоне Каћ	P 1:50/50

# 1. Општа документација

	<b>ИЗВОД О РЕГИСТРАЦИЈИ ПРИВРЕДНОГ СУБЈЕКТА</b>		Република Србија Агенција за привредне регистре
8000023330063			

<b>ОСНОВНИ ИДЕНТИФИКАЦИОНИ ПОДАТАК</b>	
Матични / Регистарски број	08023778

<b>СТАТУС</b>	
Статус привредног субјекта	Активно привредно друштво

<b>ПРАВНА ФОРМА</b>	
Правна форма	Акционарско друштво

<b>ПОСЛОВНО ИМЕ</b>	
Пословно име	VOJVODINAPROJEKT AKCIONARSKO DRUŠTVO ZA PROJEKTOVANJE I NADZOR GRAĐENJA NOVI SAD
Скраћено пословно име	AD VOJVODINAPROJEKT NOVI SAD

<b>ПОДАЦИ О АДРЕСАМА</b>	
<b>Адреса седишта</b>	
Општина	Нови Сад - град
Место	Нови Сад, Нови Сад - град
Улица	Булевар Краља Петра I
Број и слово	17
Спрат, број стана и слово	/ /

<b>ПОСЛОВНИ ПОДАЦИ</b>	
<b>Подаци оснивања</b>	
Датум оснивања	27. јун 1961
<b>Време трајања</b>	
Време трајања привредног субјекта	Неограничено
<b>Претежна делатност</b>	
Шифра делатности	7112
Назив делатности	Инжењерске делатности и техничко саветовање
<b>Остали идентификациони подаци</b>	
Порески Идентификациони Број (ПИБ)	101637004
<b>Подаци од значаја за правни промет</b>	



<b>Текући рачуни</b>	
	340-1376-70 355000000101149691
<b>Подаци о статуту / оснивачком акту</b>	
Датум важећег статута	
Датум важећег оснивачког акта	

<b>Законски (статутарни) заступници</b>	
<b>Физичка лица</b>	
1. Име	Матија Презиме Стипић
ЈМБГ	1604964810156
Функција	Директор
Ограничење супотписом	не постоји ограничење супотписом

<b>Директори / чланови одбора директора</b>	
<b>Директори</b>	
<b>Чланови одбора директора</b>	
1. Име	Матија Презиме Стипић
ЈМБГ	1604964810156

<b>Чланови / Сувласници</b>	
<b>Подаци о акционару</b>	
Назив	Акцијски капитал
<b>Подаци о капиталу</b>	
<b>Новчани</b>	
износ	датум
Уписан: 219.685,08 EUR	
износ	датум
Уписан: 527.000,00 RSD	
износ	датум
Уплаћен: 527.000,00 RSD	

износ	датум
Уплаћен: 219.685,08 EUR	

Основни капитал друштва	
<b>Новчани</b>	
износ	датум
Уписан: 527.000,00 RSD	
износ	датум
Уписан: 219.685,08 EUR	
износ	датум
Уплаћен: 527.000,00 RSD	
износ	датум
Уплаћен: 219.685,08 EUR	31. децембар 1999

Регистратор, Миладин Маглов





Република Србија  
МИНИСТАРСТВО ГРАЂЕВИНАРСТВА,  
САОБРАЋАЈА И ИНФРАСТРУКТУРЕ

Број: 351-02-02280/2010-07

Датум: 10.12.2020. године

Београд

Министарство грађевинарства, саобраћаја и инфраструктуре на основу члана 23. Закона о државној управи („Службени гласник РС“, бр. 79/2005, 101/2007, 95/2010, 99/2014), члана 7. Закона о министарствима („Службени гласник РС“, бр. 128/2020), члана 126. и члана 150. став 4. Закона о планирању и изградњи („Службени гласник РС“, бр. 72/09, 81/09 - исправка, 64/10 - УС, 24/11, 121/12, 42/13 - УС, 50/13 - УС, 98/13 - УС, 132/14, 145/14, 83/18, 31/19, 37/2019 - др. закон и 9/2020), члана 137. Закона о општем управном поступку („Службени гласник РС“, бр. 18/2016 и 95/2018) и Правилника о начину, поступку и садржини података за утврђивање услова за издавање лиценце за израду техничке документације и лиценце за грађење објеката за које одобрење издаје министарство, односно аутономна покрајина, као и условима за одузимање тих лиценци („Службени гласник РС“, број 24/15), а решавајући по захтеву привредног друштва **АД ВОЈВОДИНАПРОЈЕКТ НОВИ САД**, Нови Сад, Булевар Краља Петра I бр. 17, матични број 08023778, ПИБ 101637004, за издавање лиценци за израду техничке документације за које грађевинску дозволу издаје министарство надлежно за послове грађевинарства, а на основу овлашћења број: 119-01-979/2020-02-1 од 08.12.2020. године доноси:

РЕШЕЊЕ

1. Утврђује се да привредно друштво **АД ВОЈВОДИНАПРОЈЕКТ НОВИ САД**, Нови Сад, Булевар Краља Петра I бр. 17, матични број 08023778, ПИБ 101637004, **ИСПУЊАВА УСЛОВЕ** за добијање лиценци за израду техничке документације за које грађевинску дозволу издаје министарство надлежно за послове грађевинарства и то:
  - хидротехнички пројекти за међурегионалне и регионалне објекте водоснабдевања и канализације (**П071Г3**) и
  - пројекти саобраћајница за државне путеве првог и другог реда, путне објекте и саобраћајне прикључке на ове путеве и граничне прелазе (**П131Г2**).
2. Овим Решењем престаје да важи Решење бр. 351-02-02280/2010-07 од 15.08.2017. године.
3. Ово Решење важи до 10.12.2022. године.

### Образложење

Чланом 23. став 2. Закона о државној управи прописано је да министар представља министарство, доноси прописе и решења у управним и другим појединачним стварима и одлучује о другим питањима из делокруга министарства.

Чланом 7. Закона о министарствима утврђена је надлежност Министарства грађевинарства, саобраћаја и инфраструктуре.

Чланом 126. став 1. Закона о планирању и изградњи прописано је да техничку документацију за изградњу објеката може да израђује привредно друштво, односно друго правно лице, односно предузетник који су уписани у одговарајући регистар за израду техничке документације. Ставом 2. истог прописано је да техничку документацију за изградњу објеката за које грађевинску дозволу издаје Министарство, односно аутономна покрајина може да израђује привредно друштво, односно друго правно лице које је уписано у одговарајући регистар за израду техничке документације за ту врсту објеката и које има запослена лица са лиценцом за одговорног пројектанта која имају одговарајуће стручне резултате у изради техничке документације за ту врсту и намену објеката. Ставом 3. предметног члана прописано је да стручне резултате, у смислу става 2. овог члана, има лице које је израдило или учествовало у изради, односно у вршењу техничке контроле техничке документације по којој су изграђени објекти те врсте и намене, док је ставом 4. датог члана прописано да испуњеност услова из става 2. овог члана утврђује решењем министар надлежан за послове грађевинарства.

Чланом 126. став 5. Закона прописано је да је решење из става 4. овог члана је коначно даном достављања. Ставом 6. предметног члана прописано је да Решење из става 5. овог члана доноси се са роком важења две године.

Чланом 126а. став 1. Закона прописано је да је привредно друштво, односно друго правно лице или предузетник који испуњава услове из члана 126. став 2. и члана 150. став 2. Закона, обавезно је да у писаној форми без одлагања обавести министарство надлежно за послове грађевинарства о свакој промени услова утврђених решењем министра и у року од 30 дана поднесе захтев за доношење новог решења и достави доказе о испуњености услова за упис у одговарајући регистар за израду техничке документације за ту врсту објеката.

Чланом 137. Закона о општем управном поступку прописано је да колегијални орган доноси решење већином гласова укупног броја чланова, ако другачије није прописано и да код подељеног броја гласова, одлучује глас председавајућег колегијалног органа.

Чланом 7. предметног Правилника прописано је да у поступку утврђивања испуњености услова за издавање лиценце за израду техничке документације за објекте за које грађевинску дозволу издаје Министарство, односно аутономна покрајина, Комисија утврђује да ли запослена лица са лиценцом одговорног пројектанта имају одговарајуће референце за израду техничке документације за објекте одређене врсте и намене. Испуњење минималних захтева из става 1. овог члана значи: 1) да су најмање два запослена лица са одговарајућом лиценцом израдила или учествовала у изради као одговорни пројектанти, односно



извршили техничку контролу најмање по два главна пројекта или пројекта за грађевинску дозволу, пројекта за извођење или 2) да је једно запослено лице са одговарајућом лиценцом израдило или учествовало у изради као одговорни пројектант, односно извршило техничку контролу најмање три главна пројекта, пројекта за грађевинску дозволу или пројекта за извођење за одговарајућу фазу сваког типа објекта из члана 133. став 2. Закона за који се тражи лиценца, а друго запослено лице са одговарајућом лиценцом израдило или учествовало у изради као одговорни пројектант, односно извршило техничку контролу, најмање једног главног пројекта, пројекта за грађевинску дозволу или пројекта за извођење за одговарајућу фазу сваког типа објекта из члана 133. став 2. Закона за који се тражи лиценца.

Чланом 11. истог Правилника прописано је да лиценца се одузима када се накнадном провером утврди да је привредно друштво, односно друго правно лице, престало да испуњава најмање један од услова под којима је лиценца издата или када се накнадном провером утврди да је издата на основу неистинитих и нетачних података.

Дана 04.11.2020. године, захтевом број: 351-02-02280/2010-07 овом Министарству обратио се АД **ВОЈВОДИНАПРОЈЕКТ НОВИ САД**, Нови Сад, Булевар Краља Петра I бр. 17, матични број 08023778, ПИБ 101637004, са захтевом за издавање лиценци за израду техничке документације за које грађевинску дозволу издаје министарство надлежно за послове грађевинарства.

Уз захтев за издавање лиценци достављена је сва потребна документација прописана Чланом 126. Закона о планирању и изградњи („Службени гласник РС”, бр. 72/09, 81/09 - исправка, 64/10 - УС, 24/11, 121/12, 42/13 - УС, 50/13 - УС, 98/13 - УС, 132/14, 145/14, 83/18, 31/19, 37/2019 - др. закон и 9/2020) и чл. 4. и чл. 9. Правилника о начину, поступку и садржини података за утврђивање испуњености услова за издавање лиценце за израду техничке документације и лиценце за грађење објеката за које одобрење за изградњу издаје министарство, односно аутономна покрајина, као и о условима за одузимање тих лиценци („Службени гласник РС”, бр. 24/15).

На седници стручне комисије образоване од стране министра, одржаној дана 10.12.2020. године утврђено је да подносилац захтева испуњава услове за добијање лиценци из става 1. у смислу одредби чл. 126. Закона о планирању и изградњи и чл. 7, чл. 9. и чл. 11. Правилника о начину, поступку и садржини података за утврђивање испуњености услова за издавање лиценце за израду техничке документације и лиценце за грађење објеката за које одобрење за изградњу издаје министарство, односно аутономна покрајина, као и о условима за одузимање тих лиценци.

Испуњени су услови за лиценце: хидротехнички пројекти за међурегионалне и регионалне објекте водоснабдевања и канализације (**П071Г3**), на основу четири референце Стипић Матије (314 0140 03) и једне референце Угљешин Маје (314 314 Е481 07) и пројекти саобраћајница за државне путеве првог и другог реда, путне објекте и саобраћајне прикључке на ове путеве и граничне прелазе (**П131Г2**), на основу две референце Марковић Александра (315 1724 10) и две референце Новићевић Драгана (315 1155 03).

На основу изнетог, на предлог стручне комисије и члана 137. Закона о општем управном поступку, одлучено је као у диспозитиву решења.

Такса за ово решење наплаћена је у износу од 24.810,00 (двадесетчетирихиљадеосамстодесет) динара.

Упутство о правном средству: Ово решење је коначно у управном поступку и против њега се не може изјавити жалба, али се може покренути управни спор тужбом код Управног суда Србије у року од 30 дана од дана достављања.

ДРЖАВНИ СЕКРЕТАР  
Милана Ракић



Доставити:

- подносиоцу захтева;
- надлежној инспекцији;
- архиви.



## “ВОЈВОДИНАПРОЈЕКТ”

АД за пројектовање и надзор грађења, Булевар Краља Петра I 17, 21000 Нови Сад, Пословни рачун 340-1376-70,  
ПИБ СР 101637004, Телефон: 021/477-0096 ; 444-819, Факс: 021/444-819, Лабораторија: 021/6432-821;  
web site: www.vojvodinaprojekt.rs; e-mail : office@vojvodinaprojekt.rs

Прилог 8.

### 1.5. РЕШЕЊЕ О ИМЕНОВАЊУ ОДГОВОРНОГ ПРОЈЕКТАНТА

На основу члана 128. Закона о планирању и изградњи ("Службени гласник РС", бр. 72/09, 81/09-исправка, 64/10 одлука УС, 24/11 и 121/12, 42/13–одлука УС, 50/2013–одлука УС, 98/2013–одлука УС, 132/14, 145/14, 83/18, 31/19, 37/2019–др.закон, 9/20, 52/21 и 62/23) и одредби Правилника о садржини, начину и поступку израде и начин вршења контроле техничке документације према класи и намени објеката као:

### ОДГОВОРНИ ПРОЈЕКТАНТ

за израду

**Хидролошко-хидрауличке студије канала К-600 за потребе одвођење атмосферских вода из планиране радне зоне у Каћу јужно од Зрењанинског пута**

одређује се:

**Филип Стипић дипл.инж.грађ**

**314 Р557 17**

Пројектант:	<b>АД "ВОЈВОДИНАПРОЈЕКТ" НОВИ САД, Булевар Краља Петра I бр.17</b>
Одговорно лице/заступник:	<b>Директор: др Матија Стипић дипл. инж.грађ.</b>

Потпис:

Број техничке документације	<b>Е-Х/1447</b>	предмет број:	<b>4/23.</b>
-----------------------------	-----------------	---------------	--------------

Место и датум:	<b>Нови Сад,</b>	<b>2024</b>
----------------	------------------	-------------



Република Србија  
МИНИСТАРСТВО ГРАЂЕВИНАРСТВА, САОБРАЋАЈА И ИНФРАСТРУКТУРЕ

# ЛИЦЕНЦА

ОДГОВОРНОГ ПРОЈЕКТАНТА

На основу Закона о планирању и изградњи и  
Закључка Владе 05 број 021-2369/2017 од 06. априла 2017. године

МИНИСТАРСТВО ГРАЂЕВИНАРСТВА, САОБРАЋАЈА И ИНФРАСТРУКТУРЕ  
утврђује да је

**Филип М. Стипић**

дипломирани грађевински инжењер  
ЛИБ 12089071092

одговорни пројектант  
хидротехничких објеката и инсталација водовода и канализације

Број лиценце  
**314 P557 17**



ПОТПРЕДСЕДНИЦА ВЛАДЕ  
И МИНИСТАРКА

Проф. др  
Зорана З. Михајловић

У Београду,  
13. септембра 2017. године



ГМС Нови Сад-Римски Шанчеви	$\ell$ (°)	$\lambda$ (°)	$h$ (mmJm)
	45.33	19.85	86

СТАТИСТИЧКИ ПАРАМЕТРИ СЕРИЈА КИША ТРАЈАЊА  $T_k$   
ОЦЕЊЕНИ МЕТОДОМ МОМЕНАТА

$T_k$ (min)	$H_{sr}$	$C_v$	$C_s$	$H_{srl}$	$C_{vl}$	$C_{sl}$
10	10.40	0.39	0.43	0.98	0.18	-0.33
20	14.41	0.39	0.12	1.12	0.17	-0.61
30	17.54	0.50	0.85	1.19	0.19	-0.30
60	22.36	0.54	1.11	1.29	0.19	-0.21
120	26.45	0.52	1.16	1.37	0.16	-0.12
180	29.57	0.48	0.85	1.42	0.15	-0.27
360	34.30	0.43	0.64	1.50	0.12	0.05
720	39.64	0.34	0.54	1.57	0.10	-0.05
1440	44.13	0.41	0.81	1.61	0.11	0.05

ОРДИНАТЕ РАСПОДЕЛЕ ВЕРОВАТНОЋА СЛОЈА КИША  $H$ (mm)  
ТРАЈАЊА  $T_k$  (min) И ВЕРОВАТНОЋЕ  $P$ (%), ГУМБЕЛ

$T_k$ (min)	$P$ (%)							
	0.1	1	2	5	10	20	50	80
10	33.7	25.3	22.7	19.3	16.7	13.9	9.79	6.71
20	54.6	39.3	34.4	28.7	24.4	19.7	13.6	9.28
30	68.1	49.8	44.2	36.9	31.1	25.2	16.2	9.54
60	91.8	66.6	59.0	48.9	41.1	32.9	20.5	11.4
120	105.1	76.6	68.0	56.5	47.6	38.4	24.4	14.0
180	110.8	81.4	72.5	60.6	51.4	41.9	27.4	16.7
360	119.0	88.3	79.0	66.7	57.1	47.1	32.1	20.9
720	132.5	95.0	83.5	72.0	62.6	53.3	37.6	27.2
1440	148.2	110.5	99.1	83.9	72.2	59.9	41.4	27.6

ОРДИНАТЕ РАСПОДЕЛЕ ВЕРОВАТНОЋА ИНТЕНЗИТЕТА КИША  $I$ (mm/min)  
ТРАЈАЊА  $T_k$  (min) И ВЕРОВАТНОЋЕ  $P$ (%), ГУМБЕЛ

$T_k$ (min)	$P$ (%)							
	0.1	1	2	5	10	20	50	80
10	3.370	2.527	2.271	1.931	1.668	1.393	0.979	0.671
20	2.729	1.963	1.722	1.435	1.219	0.984	0.678	0.464
30	2.269	1.659	1.475	1.228	1.038	0.840	0.540	0.318
60	1.530	1.111	0.984	0.815	0.684	0.548	0.342	0.189
120	0.876	0.639	0.567	0.471	0.397	0.320	0.203	0.117
180	0.615	0.452	0.403	0.337	0.286	0.233	0.152	0.093
360	0.330	0.245	0.220	0.185	0.159	0.131	0.089	0.058
720	0.184	0.132	0.116	0.100	0.087	0.074	0.052	0.038
1440	0.103	0.077	0.069	0.058	0.050	0.042	0.029	0.019

Табела 1/1

в.д. Помоћник директора  
Горан Пејановић, дипл. мет.



## 1.8. ПРОЈЕКТНИ ЗАДАТАК

За израду **Хидролошко-хидрауличке студије канала К-600 за потребе одвођења атмосферских вода из планиране радне зоне у Каћу јужно од Зрењанинског пута**

### I ОПШТИ ПОДАЦИ

- |                                  |  |
|----------------------------------|--|
| 1. Инвеститор:                   | РЕПУБЛИКА СРБИЈА<br>АУТОНОМНА ПОКРАЈИНА<br>ВОЈВОДИНА<br>ГРАД НОВИ САД<br>Градска управа за грађевинско<br>земљиште и инвестиције |
| 2. Објекат:                      | Канал К-600 и црпна станица Ковиљ  |
| 3. Врста техничке документације: | Хидролошко-хидрауличка студије   |

### Увод

Изменама и допунама Просторног плана Града Новог Сада (локалитет радне зоне у Каћу јужно од Зрењанинског пута) предвиђено је да се 129,5 ha, неплодног пољопривредног земљишта пренамени у радну зону.

Постојећи терен је испресецан мрежом мелиорационих канала нивелационо низак и склон плављењу подземним водама.

Највећи део простора припада сливном подручју мелиорационог канала К-600, који функционише у склопу мелиорационог слива Ковиљ. Мелиорациони систем пројектован је за одвођење сувишних вода са пољопривредног земљишта и није предвиђен за прихватање атмосферских вода из грађевинског подручја.

Западни део предметног простора радне зоне, наслања се на постојећи канал „Каћки“ који функционише у склопу мелиорационог слива „Врбак“.

У претходном периоду формирана је и радна зона северно од Зрењанинаког пута (површине 200 ha), чији реципијент атмосферских вода је мелиорациони канал К-600. За потребе одвођења атмосферских вода те зоне предвиђена је изградња две централне ретензије, од којих је источна и реализована. У склопу комуналног опремања радне зоне, изградње атмосферске канализације и ретензије, уређен је и део мелиорационог канала К-600 за који постоји техничка документација.

На предметном простору и непосредној околини се налазе: хидромелиорациони системи (ХМС) Ковиљ са црпном станицом (ЦС) „Ковиљ“, ХМС Врбак са ЦС „Врбак“ и ХМС Калиште са ЦС „Калиште“. Унутрашње воде ХМС Ковиљ,, путем ЦС „Ковиљ“, пребацују се у реципијент, реку Дунав. Унутрашње воде ХМС Врбак, путем ЦС „Врбак“, пребацују се у ХМС Калиште и преко ЦС „Калиште“, испуштају у реципијент, реку Дунав.

ХМС Ковиљ, ХМС Врбак и ХМС Калиште су пројектовани за одвођење сувишних вода са припадајућих пољопривредних површина и у складу са тим, усвојени су хидраулички елементи мелиорационих канала и капацитет и режим рада црпне станице припадајућег слива.

Упуштањем атмосферских вода у постојећи систем мелиорационих канала се не сме угрозити основна функција мелиорационе каналске мреже – одводњавање, тј. планираним уређењем и изградњом на предметном простору се не сме угрозити водни режим постојеће каналске мреже у свим условима рада система за одводњавање.

Предметном хидролошко-хидрауличком студијом потребно је извршити анализу утицаја упуштања атмосферских вода посматраног подручја на постојећу каналску мрежу за одводњавање. Да се не би угрозио водни режим постојеће каналске мреже, наведена студија треба да је основ за утврђивање начина упуштања атмосферских вода у систем за одводњавање и планирање евентуалних промена у оквиру постојеће каналске мреже.

Намена водног земљишта се не може мењати без сагласности ЈВП Воде Војводине Нови Сад.

### **Задатак студије**

Задатак студије је да кроз хидролошко-хидрауличку анализу салгеда начин одвођења атмосферских вода из радне зоне у Каћу јужно од зрењанинског пута.

У оквиру студије неопходно је да се у обзир узме комплетна новоформирана радна зона и северно и јужно од Зрењанинског пута, као и комплетно сливно подручје мелиорационог слива Ковиљ, и црпне станице Ковиљ.

У колико је могуће, студија треба да понуди више варијантних решења, а све у циљу ефикасног решавања одвођења атмосферских вода у оквиру пројектним задатком дефинисаног сливног подручја.

Студијом треба дефинисати и сагледати главне оријентације и укупне количине атмосферских вода.

У односу на претходно речено, потребно је у оквиру постојећег мелиоративног система, сагледати могућност задржавања постојећих траса отворених канала, њихово измештање, напуптање или зацевљење (са предлогом траса), као и проширење постојеће каналске мреже.

За израду студије потребно је:

- Коефицијенте отицаја утврдити према стању на терену и важећој планској документацији и планској документацији која је у изради;
- Објекте за прихватање и одвођење површинских вода ускладити са постојећим и планираним просторним могућностима улица и других површина;
- Хидраулички прорачун урадити у односу на меродавну кишу, уз услов да ће се на осталом грађевинском земљишту планирати ретензионарање атмосферских вода у водонепропусним ретензијама, које ће се постепено испуштати у канализациону мрежу атмосферских вода;
- У односу на коначно решење одвођења атмосферских вода, предложити коју количину воде је могуће упустити директно у систем, а која количина воде се мора ретензионирати на осталом грађевинском земљишту;
- Сагледати све постојеће објекте на терену који сада служе за одвођење површинских вода и уклопити у пројектовано стање;
- Извршити димензионисање мелиорационих канала према планираним потребама;
- У складу са добијеним резултатима хидролошко-хидрауличке анализе извршити димензионасања уличне атмосферске канализације и пратећих објеката;
- На основу параметара добијених хидрауличко-хидролошком анализом, извршити проверу функционалности црпне станице „Ковиљ“ и по потреби предложити мере за реконструкцију;
- Западни део радне зоне јужно од Зрењанаинског пута, тренутно припада мелиорационом подручју „Врбак“. У оквиру студије потребно је дефинисати да ли ће се овај простор и даље одводњавати у склопу мелиорационог слива „Врбак“ или ће се преоријентисати на мелиорациони систем „Ковиљ“, преко планиране атмосферске канализације;
- Дефинисати начин облагања косина канала, које ће се значајно продужити имајући у виду да се простор насипа у просеку 3,5 m, као и положај радно инспекционе стазе у односу на ивицу канала;
- Сва техничка решења морају бити у складу са законском и подзаконском регулативом из области водопривреде и планирања и изградње.

На основу главних закључака које ова студија треба да дефинише, урадиће се планска документација, а у наредној фази и техничка документација.

Студијом предвидети фазну изградњу, у складу са фазном реализацијом простора.

Студија мора да саджи одговарајући технички опис, хидраулички прорачун и графичке прилоге у одговарајућој размери.

## Подлоге за израду студије

Израда нацрта плана радне зоне јужно од зрењанинског пута је у току, али као улазни податак за израду студије обрађивач ће од ЈП“Урбанизам“ добити:

- намену површина;
- планирано саобраћајно решење;
- нивелационо решење (које подразумева насипање комплетне радне зоне за око 3,5 m, тј са садашњих 73,5 m н.м. на планираних 76,5 до 77,00 m н.м.);
- планске документе у окружењу, а које се налазе у оквиру сливног подручја канала К-600 и канала у склопу слива „Врбак“;
- постојеће пројекте изведеног објекта за инфраструктуру која је до сада реализована у радној зони северно и јужно од Зрењанинског пута.



## “ВОЈВОДИНАПРОЈЕКТ”

АД за пројектовање и надзор грађевња, Булевар Краља Петра I 17, 21000 Нови Сад, Пословни рачун 340-1376-70,  
ПИБ СР 101637004, Телефон: 021/477-0096 ; 444-819, Факс: 021/444-819, Лабораторија: 021/6432-821;  
web site: [www.vojvodinaprojekt.rs](http://www.vojvodinaprojekt.rs); e-mail : [office@vojvodinaprojekt.rs](mailto:office@vojvodinaprojekt.rs)

## 2. ТЕКСТУАЛНА ДОКУМЕНТАЦИЈА

## 2.1. ТЕХНИЧКИ ОПИС

### **Хидролошко-хидрауличке студије канала К-600 за потребе одвођење атмосферских вода из планиране радне зоне у Каћу јужно од Зрењанинског пута**

Изменама и допунама Просторног плана Града Новог Сада (локалитет радне зоне у Каћу јужно од Зрењанинског пута) предвиђено је да се 129,5 ha, неплодног пољопривредног земљишта пренамени у радну зону.

Постојећи терен је испресецан мрежом мелиорационих канала нивелационо низак и склон плављењу подземним водама.

Предметна сливна површина припада сливном подручју мелиорационог канала К-600, који функционише у склопу мелиорационог слива Ковиљ. Мелиорациони систем пројектован је за одвођење сувишних вода са пољопривредног земљишта и није предвиђен за прихватање атмосферских вода из грађевинског подручја.

Западни део предметног простора радне зоне, наслања се на постојећи канал „Каћки“ који функционише у склопу мелиорационог слива „Врбак“. Слив предметног подручја радне зоне Каћ, јужно од Зрењанинског пута не припада сливу „Врбак“.

На предметном простору и непосредној околини се налазе: хидромелиорациони системи (ХМС) Ковиљ са црпном станицом (ЦС) „Ковиљ“. Унутрашње воде ХМС Ковиљ, путем ЦС „Ковиљ“, пребацују се у реципијент, реку Дунав

ХМС Ковиљ пројектован је за одвођење сувишних вода са припадајућих пољопривредних површина и у складу са тим, усвојени су хидраулички елементи мелиорационих канала и капацитет и режим рада црпне станице припадајућег слива.

Упуштањем атмосферских вода у постојећи систем мелиорационих канала се не сме угрозити основна функција мелиорационе каналске мреже – одводњавање, тј. планираним уређењем и изградњом на предметном простору се не сме угрозити водни режим постојеће каналске мреже у свим условима рада система за одводњавање

Предметном хидролошко-хидрауличком студијом извршиће се анализа утицаја упуштања атмосферских вода посматраног подручја на постојећу каналску мрежу за одводњавање. Да се не би угрозио водни режим постојеће каналске мреже, предметна студија биће основ за утврђивање начина упуштања атмосферских вода у систем за одводњавање, као и планирање евентуалних промена у оквиру постојеће каналске мреже.

У претходном периоду формирана је и радна зона северно од Зрењанинаког пута чији реципијент атмосферских вода је мелиорациони канала К-600.

Пројектом (Саобраћајне површине са пратећом инфраструктуром у делу радне зоне Каћ у Каћу, АД „Војводинапројект “2022 год.) обухваћен је западни слив северне радне зоне Каћ. По овом пројекту реализована је ретензија која прихвата атмосферске воде са северо западног слива радне зоне.

У склопу комуналног опремања радне зоне, изградње атмосферске канализације и ретензије, уређен је и део мелиорационог канала К-600 за који постоји техничка документација.

**Први део хидролошке-хидрауличке студије** односи се на одвођење атмосферских вода са мелиоративног подручја које припада хидромелиорационом систему (ХМС) Ковиљ-слив канала К-600. У овом делу студије приказане су стање мелиорационог система пре изградње радне зоне Каћ, као и пре проширења дна канала К-600 на стационажи од км 12+075 до км 14+235. Улазни подаци преузети су из пројекта „Одводњавање Ковиљско-Каћског слива VI залив“ коју је израдио Пројектно предузеће Врбас, 1957. године

**Други део хидролошке-хидрауличке студије** односи се на постојеће стање, односно на утицај атмосферске канализације са северозападне радне зоне на систем мелиорационих канала (ХМС) „Ковиљ“. У прорачун је обухваћено проширење дна канала К-600 од стационаже км 12+075 до км 14+235, са 1.0 м на 3.5 м. (Пројектом од стране ВД „Шајкашка“ д.о.о из 2022 год предвиђено је проширење дна канала са 1.0 м на 3.5 м).

Постојећа атмосферска канализација са локалитета северозападне Радне зоне Каћ, атмосферске воде одводи у систем мелиоративних канала слива канала К-600 који се даље преко црпне станице „ЦС Ковиљ“ улива у Дунав. Атмосферске воде уливају се у мелиоративни канал – канал К-612 који припада сливу канала К-600. Количине атмосферских вода које се уливају у мелиорациони систем регулисане у изградњом ретензије која прихвата атмосферске воде и испушта дозвољене количине у мелиорациони систем каналске мреже.

У хидрауличком моделу унети су сви улазни параметри постојећих канала- коте дна канала, попречни профили канала, као и постојеће атмосферске канализације северозападне радне зоне.

Улазни подаци преузети су из пројекта „Одводњавање Ковиљско-Каћског слива VI залив“ коју је израдио Пројектно предузеће Врбас, 1957. године. Такође преузет је „Елаборат уређења канала К-600 на стационажи од км 12+075 до км 14+235 као и „Елаборат уређења канала К-612 од км 0+000 до км 0+549“ од стране Водопривредног друштва д.о.о „Шајкашка“ из 2022 год. Атмосферска канализација северозападне радне зоне преузета је из пројекта: „Саобраћајне површине са пратећом инфраструктуром у делу радне зоне Каћ у Каћу“, од стране АД „Војводинапројект“ из 2022 године.

**Трећи део хидролошке-хидрауличке студије** односи се на утицај атмосферских вода са новопланираног слива радне зоне јужно од Зрењанинског пута на систем мелиорационих канала (ХМС) „Ковиљ“. Пројектним задатком неопходно је да се у обзир узме и планирана радна зона североисточно од Зрењанинског пута. Такође приказане су хидраулички прорачун атмосферске канализације радне зоне Каћ јужно од Зрењанинског пута.

На локалитету јужне радне зоне планирана је ретензија са две коморе која ће прихватати атмосферску воду са локалитета јужне радне зоне као и атмосферске воде са локалитета североисточне радне зоне.

У хидрауличком моделу поред унетих параметара постојећих канала, као и постојеће атмосферске канализације северозападне радне зоне додата је атмосферска канализација са радне зоне јужно од Зрењанинског пута као и атмосферска канализација са североисточне радне зоне. Атмосферске воде ће се упуштати у постојећи систем мелиорационих канала преко ретензионих базена које ће задржавати атмосферске воде и испуштати дозвољене количине захтеване водним условима.



За хидраулички прорачун атмосферске канализације као и хидраулички прорачун одвођења мелиоративних канала користиће се софтверски пакет EPA SWMM 5.0 који је у широкој примени код нас и у свету и опште је прихваћен за овакву врсту прорачуна.

Софтвер омогућава примену хидрауличног прорачуна за различите услове неустаљеног течења у отвореним токовима као и течење под притиском у колекторима.

## ПРИМЕЊЕНА МЕТОДОЛОГИЈА

### Прорачун неустаљеног течења

Течење у мрежи отворених канала се моделира као неустаљено (нестационарно течење). Под неустаљеним течењем се сматра струјање у отвореном каналу код кога током времена и по дужини тока долази до промене протока односно дубине  $Q=Q(x, t)$ ,  $z = z(x, t)$ . Течење у отвореним токовима је просторно, 3D, али се за практичне прорачуне користи линијски модел, 1D. Уместо компоненти брзине у свакој тачки пресека, користи се средња брзина у пресеку као репрезентативна вредност, распоред струјница је квазипаралелан а распоред притиска хидростатички. Једначине које дефинишу неустаљено течење су Сент Венантове једначине. Аналитичко решење ових једначина не постоји због нелинеарности па се због тога у пракси користе нумеричке методе за решавање, попут методе коначних елемената, методе карактеристика и методе коначних разлика која се и најчешће користе.

### Опис програмског пакета EPA SWMM 5.0

#### Примена SWMM

EPA модел одвођења атмосферских вода (SWMM) представља динамички модел симулације падавина – отицаја за једну епизоду или дужу (непрекидну) симулацију количине и квалитета отпадних вода, првенствено из урбаних средина. Компоненте отицаја у SWMM функционишу на основу збира сливних површина која примају падавине и производе отицај полутаната. Део SWMM који се бави хидрауличким прорачуном течења транспортује овај отицај кроз систем цеви, канала, објекте за чување/третирање, пумпе и регулационе објекте. SWMM прати количину и квалитет отпадне воде добијене из сваког сливног подручја, као и количину протока, дубину, брзину протока и квалитет воде у свакој цеви и каналу за време периода симулације састављене од више временских фаза.

SWMM је настао 1970. године и од тада је неколико пута значајно ажуриран. Широм света се користи за планирање, анализу и пројектовање одвођења атмосферске воде, комбинованих канализационих система, колектора и осталих система атмосферске канализације у урбаним подручјима, а има и многобројне примене и изван насеља. SWMM 5.0 ради у оквиру Windowsa и обезбеђује интегрисану средину за припрему уношења података посматраног подручја, извођење хидролошке и хидрауличке симулације као и симулације квалитета воде и посматрање резултата у различитим форматима. Ту спадају означена атмосферска канализација и мапа система транспорта воде, графикони и табеле временског низа, прикази профила и анализе статистичке учесталости. Последњу верзију SWMM сачинило је Одељење за водоснабдевање и извор воде при Националној

истраживачкој лабораторији за управљање ризиком Америчке агенције за заштиту животне средине уз помоћ фирме CDM, Inc.

### Могућности модела

SWMM предвиђа разне хидролошке процесе који доводе до отицаја отпадне и атмосферске воде из насељених подручја. Ту спадају:

- временски променљиве падавине,
- испаравање стајаћих површинских вода,
- акумулација и топљење снега,
- интерцепција падавина из депресије,
- инфилтрирање падавина у незасићене слојеве тла,
- перколација инфилтриране воде у слојеве подземне воде,
- међупроток између подземне воде и атмосферске канализације,
- нелинеарно усмеравање надземног тока резервоара,
- каптажа и ретензија талога/отицаја помоћу функционалног интегрисаног одвођења атмосферске воде.

Просторна променљивост у свим овим процесима постиже се поделом проучаваног подручја на скуп мањих, хомогених сливних подручја од којих сваки има сопствену поделу на пропусне и непропусне области. Надземни ток може да се усмерава између тих области, између сливних подручја или између улазних тачака атмосферске канализације.

SWMM садржи многобројне флексибилне хидрауличке могућности моделовања које се користе за усмеравање атмосферске воде и спољашњих дотока кроз дренажну мрежу цеви, канала, погона за чување/третирање и обилазних структура. Ту спадају и следеће могућности:

- рад са мрежама неограничене величине,
- коришћење разних стандардних облика отворених и затворених канала као и природних канала,
- моделовање посебних елемената као што су јединице за чување/третман, разделници тока, пумпе, преливи и пригушнице,
- коришћење спољашњих протока и унетих података о квалитету воде из површинских вода, подземног међудотока, директног отицаја, санитарног протока по сувом времену и дотока који одреди корисник,
- примена метода усмеравања протока помоћу кинематичког или динамичког таласа,
- моделовање разних режима протока као што су повратна водена маса, преоптерећење, обрнут проток и висина круне прелива.

Осим моделовања и одвођења атмосферске воде SWMM такође може да процени процес таложења полутаната услед ове отпадне воде. Следећи процеси се моделују за било које елементе квалитета воде које дефинише корисник:

- таложење полутаната по сувом времену на земљишту различите намене,
- спирање полутаната са земљишта различите намене за време падавина,
- директно учешће воденог талога,

- смањивање таложења полутаната током сувог времена због прања улица,
- смањивање количина сапраних полутаната захваљујући најбољој пракси у третирању атмосферске воде,
- увођење санитарног протока по сувом времену и спољашњи доток које одреди кисеоник на било ком месту у систему атмосферске канализације,
- усмеравање компонената који утичу на квалитет воде кроз атмосферску канализацију,
- смањивање концентрације компонената путем третирања у резервоарима или природним процесима у цевима и каналима.

### Типичне примене у SWMM

Типичне примене обухватају :

- пројектовање и димензионисање компоненти комбиноване и атмосферске канализације,
- димензионисање преливних објеката и њихов систем за одбрану од поплава и заштиту квалитета воде,
- израду мапе природних система канала плављеног подручја,
- израду стратегије контроле ради смањивања изливања из комбинованог колектора,
- процену утицаја дотока и инфилтрацију на изливање из санитарних колектора,
- стварање таложења полутаната из негруписаних извора ради студија распоређености отпадних вода.

### Улазни параметри у SWMM

Хидролошке карактеристике проучаваних сливних подручја одређене су следећим скупом улазних параметара у SWMM:

- **Површина (area)** – ово је површина заокружена границом сливног подручја. Њена вредност одређује се директно са мапа или снимака или помоћу алата за аутоматску дужину (Auto-Length) када се сливно подручје уцртава према размерама на SWMM мапи проучаваног подручја.
- **Ширина** може да се одреди као површина сливног подручја подељена са дужином најдуже путање којом вода протиче по површини. Ако има неколико таквих путања, онда се користи њихова средња дужина за израчунавање ширине.
- **Нагиб (slope)** – ово је нагиб земљишта преко које тече отицај и исти је за пропусне и непропусне површине. То је нагиб онога што се сматра путањом површинског тока или њене аритметичке средине ако има више таквих путања на сливном подручју.
- **Непропусност (imperv)** – то је проценат дела сливног подручја покривен непропусним површинама као што су кровови, путеви у које падавине не могу да се инфилтрирају. Непропусност је најосетљивији параметар у хидролошкој карактеризацији сливног подручја и мора се детаљно испитати (мерење и рачунање површина кровова, паркова, путева и зелених површина) како би се добили што тачнији резултат.

- **Коефицијент храпавости (N-imperv и N-perv)** – овим коефицијентом изражава се отпор на који површински проток наилази док отиче са површине сливног подручја. Пошто SWMM користи Манингову једначину, овај коефицијент је исти као Манингов коефицијент храпавости  $n$ . Посебне вредности су за непропусне (N-imperv) и пропусне (N-perv) делове сливног подручја јер је пропусно  $n$  у суштини ред магнитуде више од непропусног  $n$  (нпр. за густо пошумљене површине  $0,1 \text{ m}^{-1/3}/\text{s}$ , наспрам  $0.012 \text{ m}^{-1/3}/\text{s}$  за глатке асфалтриране.)  
Усвојен манингов  $n$  за надземни проток преко непропусног дела сливног подручја 0.012 (за бетон).  
Усвојен манингов  $n$  за надземни проток преко пропусног дела сливног подручја 0.27mm (трава).
- **Депресије (dstore-imperv, dstore-perv)** – одговарају запремини која мора да се попуни пре појаве отицаја. Могу да се користе различите вредности за пропусне (dstore-perv) и непропусне (dstore-imperv) површине сливног подручја.  
Усвојена дубина депресије на непропусном делу сливног подручја 2.54mm  
Усвојена дубина депресије на пропусном делу сливног подручја 5.08 mm.
- **Процент непропусне површине без депресије (zero-imperv)** – овај параметар подразумева директан отицај који се јавља на почетку падавине пре него што се депресија напуни. Он представља плочник поред сливника који нема површинских удубљења, косе кровове са којих се вода слива право у уличне сливнике итд. Подразумевана вредност ове променљиве је 25 % али може да се мења у сваком сливном подручју. Препоручује се да проценат непропусне површине без депресије буде 25% осим ако не постоје неке посебне околности. На местима кровова усвојено је да је проценат непропусне површине без депресије 100%
- **Манингов коефицијент храпавости**  
Манингов коефицијент храпавости:  $n=k^{1/6}/24$ , где је  $k$  храпавост изражена у метрима. За атмосферску канализацију усвојен је манингов коефицијент храпавости  $n=0.013 \text{ m}^{-1/3}/\text{s}$ , док је за мелиоративне канале усвојен манингов коефицијент храпавости  $0.03 \text{ m}^{-1/3}/\text{s}$

### Модел инфилтрације

У SWMM су на располагању три различите методе за израчунавање губитака услед инфилтрације на пропусним подручјима сливног подручја. То су Хортонов, Грин-Ампт и модел CN броја. Хортонов модел има дугачак историјат примене у динамичким симулацијама, Грин-Амптов модел је више физички, а модел броја кривуље (CN модел) се користи у упрошћеним моделима отицаја.

У раду је примењен Хортонов модел. У параметре за овај модел спадају:

- Максимална количина инфилтрације. То је почетна количина инфилтрације на почетку кишне епизоде. Њу је тешко проценити јер зависи од предходног стања влажности тла. Типичне вредности за суво тло се крећу од  $2.5 \text{ cm/h}$  за глине до  $12,5 \text{ cm/h}$  за песковита тла.
- Минимална количина инфилтрације – ово је гранична количина инфилтрације коју тло дозвољава када је потпуно засићено. Обично се одређује тако да је иста

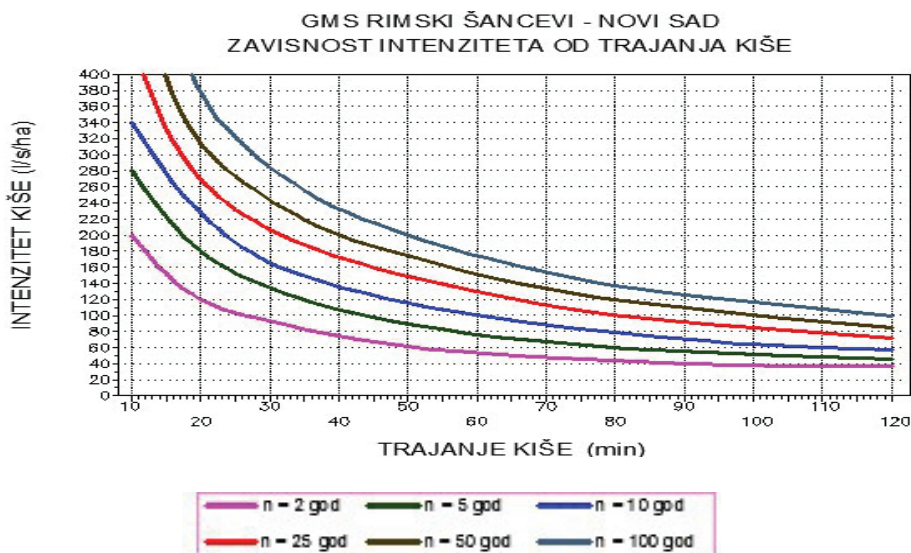
као засићена хидрауличка проводљивост тла. Зависи од типа тла, и креће се од 0.02 cm/h за глине до 11.5 cm/h за песковита тла.

- Коефицијент опадања. Овај параметар одређује колико брзо инфилтрација „опада“ са почетне максималне вредности на минималну. Типичне вредности се крећу од 2 до 7 l/h.
- **Падавине** – су главне променљиве у симулацији количине отицаја атмосферске воде. Количина и брзина атмосферског отицаја зависи директно од магнитуде падавина и њиховог просторног и временског распореда по сливном подручју. Свако сливно подручје је повезано са кишомером (rain gage) који приказује формат и извор улазних података за сливно подручје.

### Одређивање меродавних киша

Димензионисање атмосферске канализације врши се у складу са меродавном кишом. За димензионисање меродавних киша направљена је статистичка анализа киша на најближој метеоролошкој станици Римски Шанчеви (Слика 15.). Рачунске кише се обично показују у форми дијаграма на коме се на апсиси наноси трајање кише, на ординати висина или интензитет кише, а повратни период се показује као параметар. Другим речима за сваки повратни период конструише се зависност висине или интензитета кише од трајања кише.

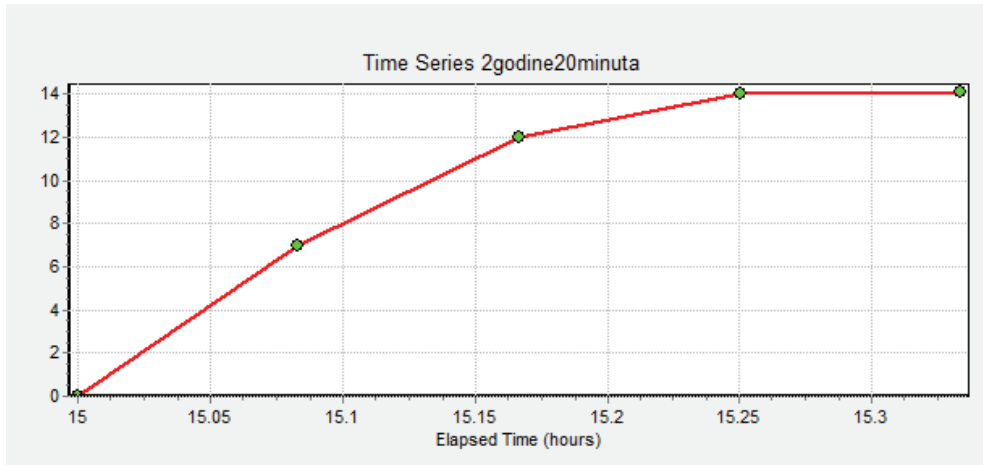
Зависност интензитета кише – трајања кише – повратни период (ткз. ИТР криве) чешће се користе у пракси, што потиче од широке примене рационалне методе у којима се максимални протицаји у кишним колекторима рачунају на основу интензитета кише. Интензитет кише на ИТР кривама може се нанети у mm/min или mm/h, међутим најчешће се срећу вредности изражене у L/s/ha, с обзиром да се протицај по рационалној методи тада може добити директним множењем са површином слива израженом у хектарима (уз множење са коефицијентом отицаја). Интензитет кише на ИТР кривама представља просечне интензитета кише током њиховог трајања



*Зависност висине (интензитета) кише – трајање кише – повратни период*

Атмосферска канализација димензионисана је на кишу повратног периода једном у 2 год у трајању од 20 минута.

На наредној слици приказан је кумулативни дијаграми висине падавина за кишу повратног периода од 2 година у трајању од 20 минута.

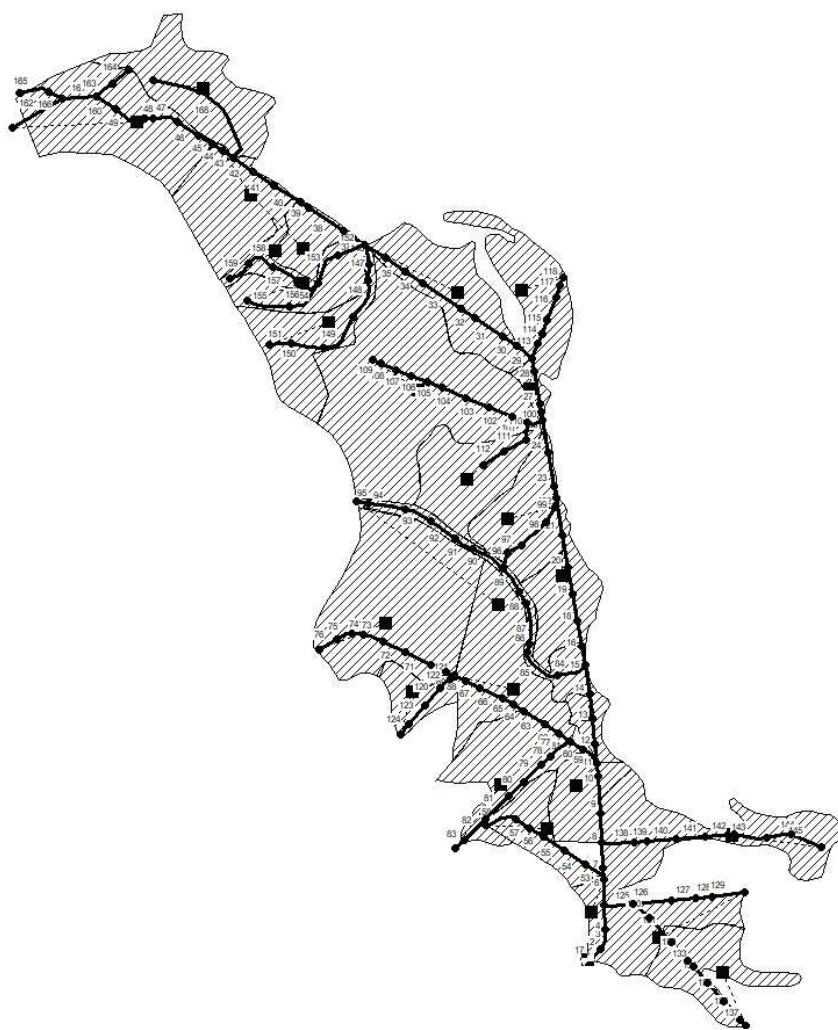


*Кумулативни дијаграм висине падавина за кишу повратног периода 2 година у трајању од 20 минута*

## АНАЛИЗА И РЕЗУЛТАТИ ПРОРАЧУНА ПРВИ ДЕО ХИДРОЛОШКЕ-ХИДРАУЛИЧКЕ СТУДИЈЕ

(Постојеће стање мреже мелиоративних канала хидромелиорационог система ХМС „Ковиљ“)

Први део хидролошке-хидрауличке студије односи се на одвођење атмосферских вода са мелиоративног подручја које припада хидромелиорационом систему (ХМС) „Ковиљ“ - слив канала К-600. У овом делу студије приказане су стање мелиорационог система пре изградње радне зоне Каћ, као и пре проширења дна канала К-600 на стационажи од км 12+075 до км 14+235 (пројектом од стране ВД „Шајкашка“ д.о.о из 2022 год предвиђено је проширење дна канала са 1.0 м на 3.5 м).



Слика 1. Хидраулички модел- мрежа мелиоративних канала хидромелиорационог система ХМС „Ковиљ“

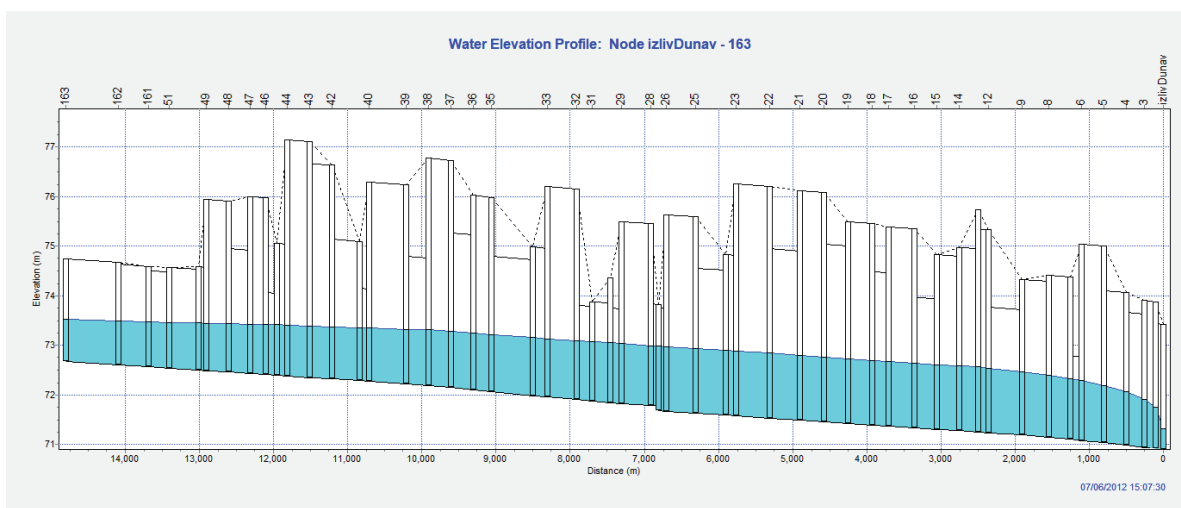
За потребе хидрауличног прорачуна коришћени су подаци из пројекта „Одводњавање Ковиљско-Каћског слива VI залив“ коју је израдио Пројектно предузеће Врбас, 1957. године.

У математичком моделу детаљно су унети попречни профили деоница канала, коте дна канала, као и Хидромодул слива. Усвојен хидромодул:  $q=1.00 \text{ L/s/ha}$

Канали су земљани, трапезастог профила са различитим ширинама дна, као и са различитим нагибима. Профили канала дати су у табеларном приказу.

Усвојени манингов коефицијент храпавости је  $0.03 \text{ m}^{-1/3}/\text{s}$ . Ова вредност карактеристична је за земљане канале.

На наредној слици приказан је подужни профил канала: Канал К-600, са максималном линијом нивоа воде.

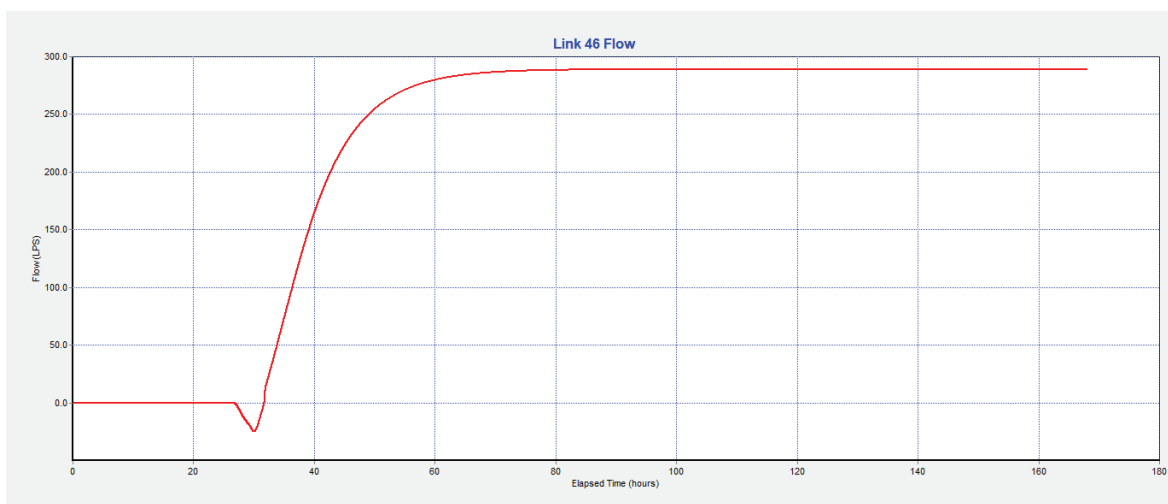


Слика 2. Подужни профил канала К-600, са максималном линијом нивоа воде.

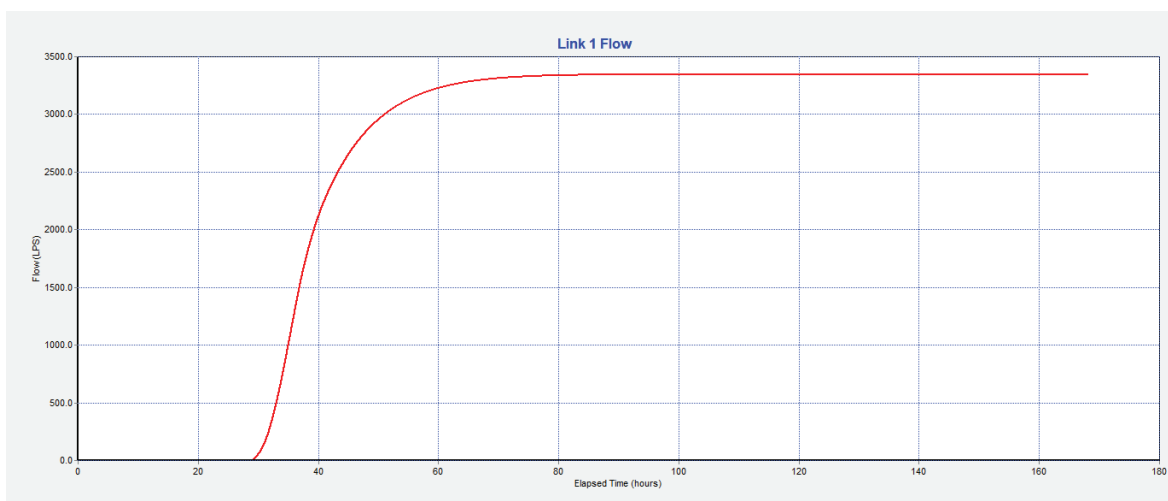
Испуњеност канала К-600 при максималном протоку износи 40% до 50% испуњености канала.



На наредним сликама приказан је хидрограм протока у каналу К -600 на деоницама узводно (деоница 46) као и на низводној деоници канала непосредно пре улива у црпну станицу ЦС „Ковиљ“ (деоница 1).



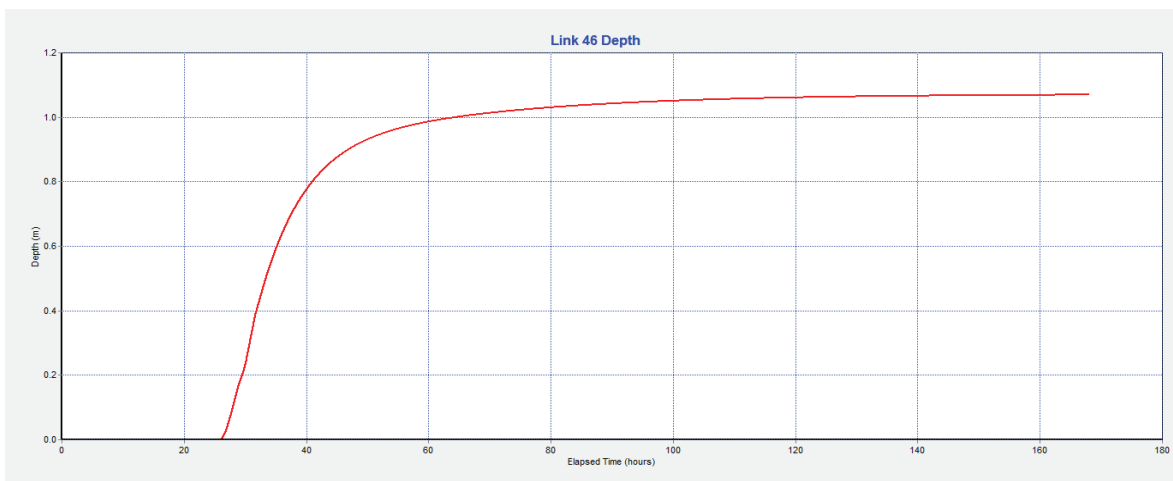
Слика 3. Хидрограм протока на узводном делу канала К-600- деоница 46.



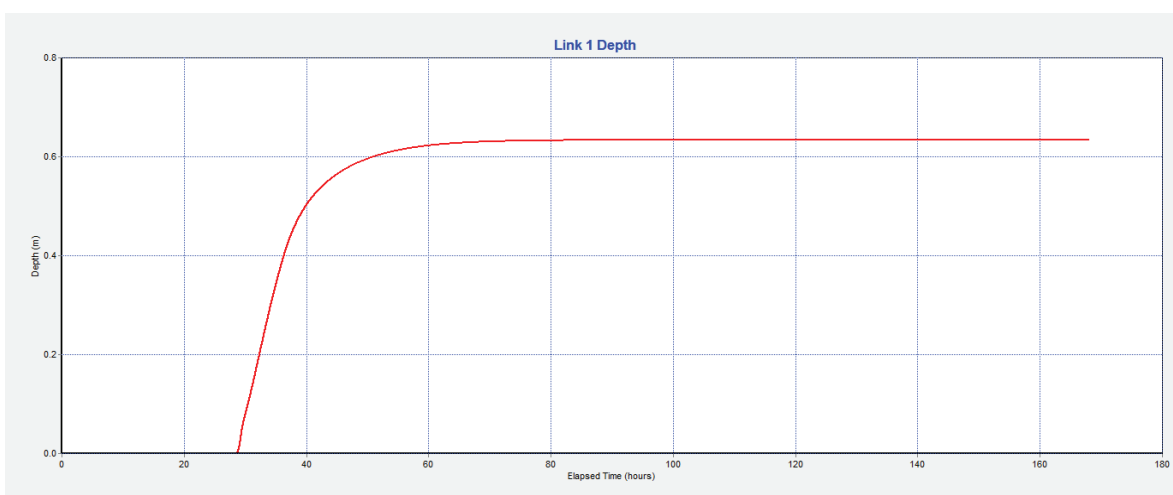
Слика 4. Хидрограм протока на низводном делу канала К-600 непосредно пре улива у ЦС“Ковиљ“ - деоница 1.

Максимална количина воде која долази на црпну станицу ЦС“Ковиљ“ из мелиоративних канала хидромелиорационог система ХМС „Ковиљ“ је 3347 L/s.

На наредним сликама приказан је дијаграм промена нивоа вода у каналу К -600 на деоницама узводно (деоница 46) као и на низводној деоници канала непосредно пре улива у црпну станицу ЦС „Ковиљ“ (деоница 1).



Слика 5. Дијаграм промене нивоа воде на узводном делу канала К-600- деоница 46.



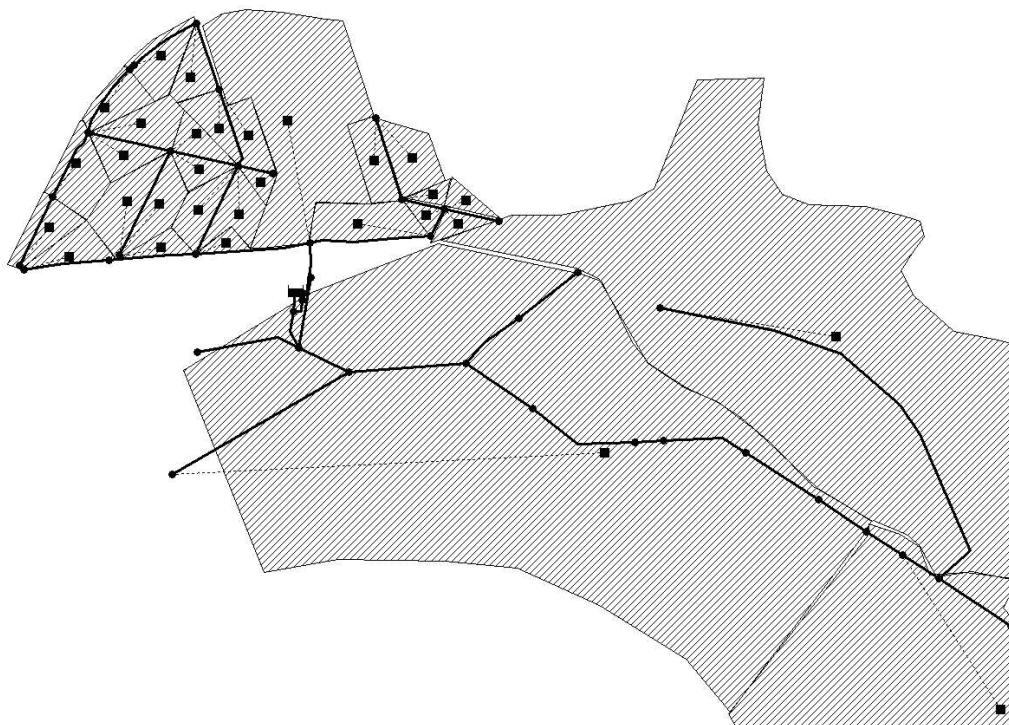
Слика 6. Дијаграм промене нивоа воде на низводном делу канала К-600 непосредно пре улива у ЦС“Ковиљ“ - деоница 1.

У графичкој документацији 4.1 приказан је ситуациони план за потребе хидрауличког прирачуна са називима чворова, деоница и именима мелиоративних канала за постојеће стање мреже мелиоративних канала хидромелиорационог система ХМС "Ковиљ"

У нумеричкој документацији 3.- табела 1, дат је табеларни приказ назива деоница са узводним и низводним чвором, профилем канала, дужином канала, нагибом косина, са максималним протоком, брзином и испуњености канала.

## ДРУГИ ДЕО ХИДРОЛОШКЕ-ХИДРАУЛИЧКЕ СТУДИЈЕ

(Постојеће стање мреже мелиоративних канала хидромелиорационог система ХМС „Ковиљ“ са постојећом мрежом атмосферске канализације са северозападне радне зоне Каћ)



Слика 7. Хидраулички модел- атмосферска канализација у северозападној радној зони Каћ.

Други део хидролошке-хидрауличке студије односи се на постојеће стање, односно на утицај атмосферске канализације са северозападне радне зоне на систем мелиорационих канала (ХМС) „Ковиљ“. У прорачун је обухваћено проширење дна канала К-600 од стационаже км 12+075 до км 14+235 са 1.0 м на 3.5 м.

Постојећа атмосферска канализација са локалитета северозападне Радне зоне Каћ, атмосферске воде одводи у систем мелиоративних канала слива канала К-600 који се даље преко црпне станице „ЦС Ковиљ“ улива у Дунав. Атмосферске воде уливају се у мелиоративни канал – канал К-612 који припада сливу канала К-600. Количине атмосферских вода које се уливају у мелиорациони систем регулисане у изградњом ретензије која прихвата атмосферске воде и испушта дозвољене количине у мелиорациони систем каналске мреже.

У хидрауличком моделу унети су сви улазни параметри постојећих канала- коте дна канала, попречни профили канала, као и постојеће атмосферске канализације северозападне радне зоне.

Улазни подаци преузети су из пројекта „Одводњавање Ковиљско-Каћског слива VI залив“ коју је израдио Пројектно предузеће Врбас, 1957. године. Такође преузет је „Елаборат

уређења канала К-600 на стационачи од км 12+075 до км 14+235“ од стране ВД „Шајкашка“ д.о.о из 2022 год. Атмосферска канализација северозападне радне зоне преузета је из пројекта: „Саобраћајне површине са пратећом инфраструктуром у делу радне зоне Каћ у Каћу“, од стране АД „Војводинапројект“ из 2022 године

Хидрауличка анализа атмосферске канализације северозападне радне зоне Каћ, калибрисана је са мрежом мелиоративних канала хидромелиорационог система ХМС „Ковиљ“

Атмосферска канализација димензионисана је на кишу повратног периода једном у две године у трајању од 20 минута.

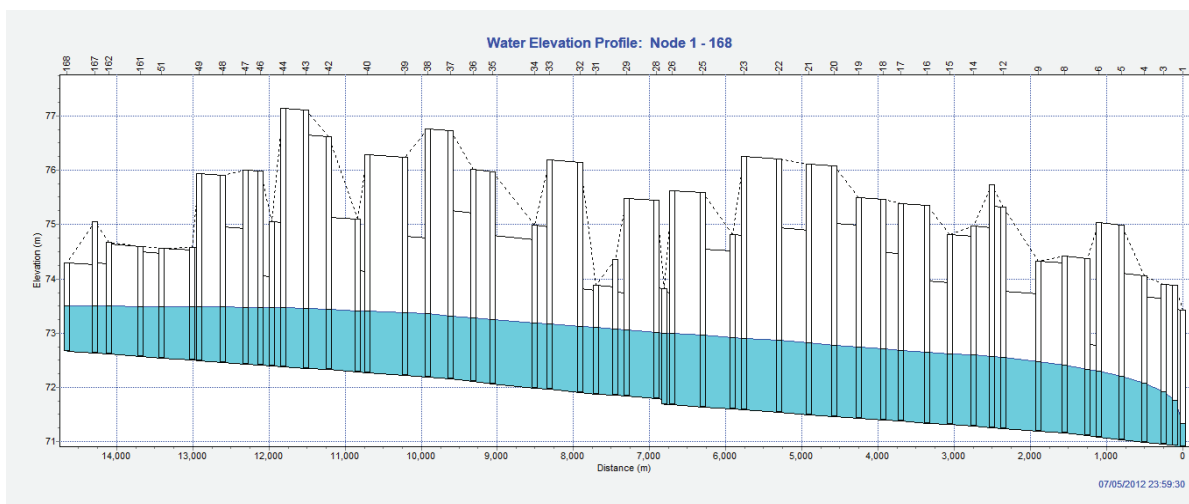
Препорука ЈКП „Водовод и канализација“ Нови Сад је да се градском атмосферском канализацијом може прихватити максимално 30 L/s/ha непропусне површине са локалитета радних зоне. За северозападну радну зону усвојен је, сходно планском документу, проценат непропусних површина од 66%.

Усвојен хидромодул за северну радну зону Каћ, према пројекту „Одводњавање Ковиљско-Каћског слива VI залив“ коју је израдио Пројектно предузеће Врбас, 1957. године за земљиште које припада лесним терасама је 2 L/s/ha. Укупна површина северозападне радне зоне Каћ је 90 ha, што значи да је дозвољена укупна количина воде која се испушта у канал хидромелиорационог система ХМС „Ковиљ“, са северозападне радне зоне Каћ 180 L/s. Атмосферске воде испуштају се у канал К-612 који се даље улива у главни канала К-600.

Количине воде које долазе са локалитета радне зоне Каћ у постојећи мелиоративни канал К-612 контролисане су изградњом ретензије. Површина ретензије је 4700 м<sup>2</sup>. Дубина ретензије је 2.0 м. Количина вода која се испушта из ретензије контролисана је прорачуном одговарајућег пречника цевовода који ће са дна ретензије, на коти 74.20 мнм, гравитационо одводити амтосферску воду у постојећи мелиорациони канал. Одговарајући пречник цевовда који ће испуштати дозвољене количине атмосферских вода је Ø250 мм

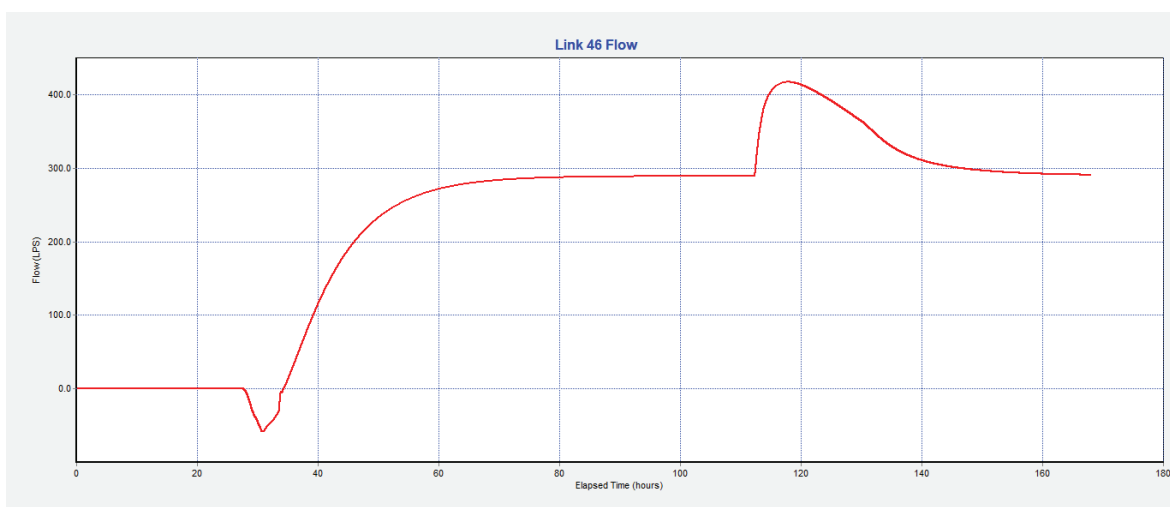
У делу хидролош-хидрауличке студије приказаће се хидраулички прорачун канала К-600 када се атмосферске воде уливају у систем мелиоративних канала, односно утицај атмосферских вода са локалитета северозападне радне зоне Каћ на постојећи систем канала.

На наредној слици приказаће се подужни профили канала К-600 са максималном линијом нивоа воде.

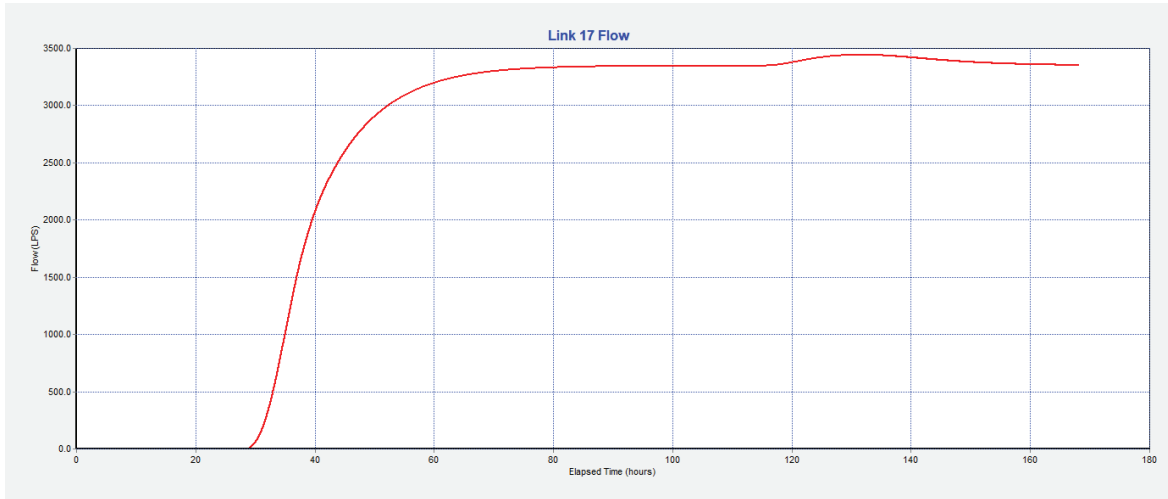


Слика 8. Подужни профил канала К-600, са максималном линијом нивоа воде.

На наредним сликама (слике 9 и 10) приказан је хидрограм протока у каналу К -600 на деоницама узводно (деоница 46) као и на низводној деоници канала непосредно пре улива у црпну станицу ЦС „Ковиљ“ (деоница 17).



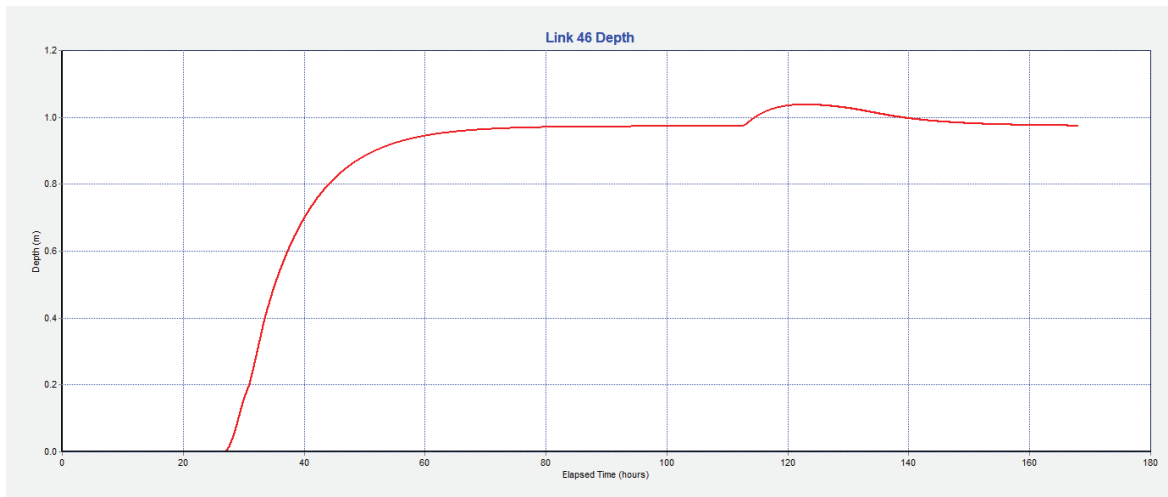
Слика 9. Хидрограм протока на узводном делу канала К-600- деоница 46.



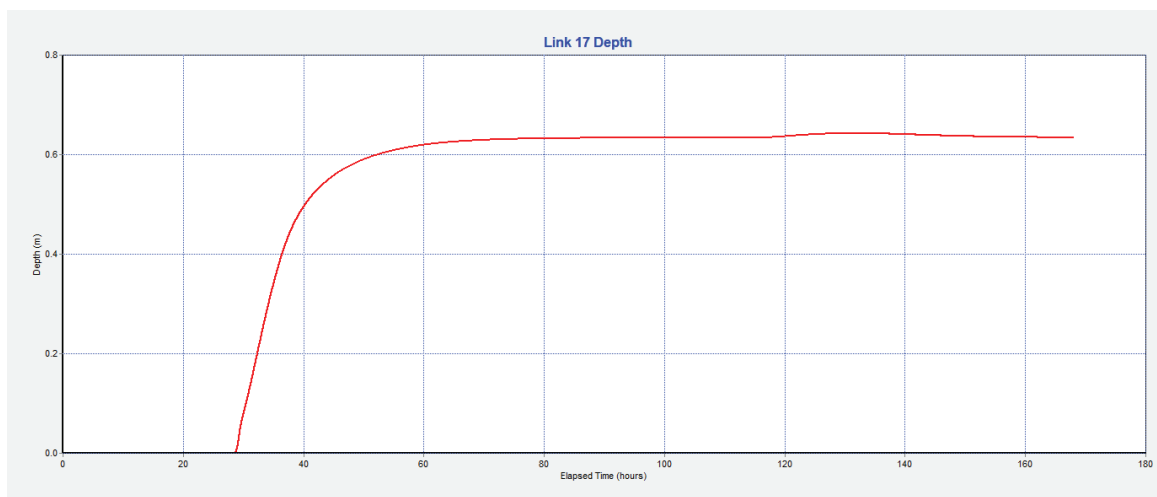
Слика 10. Хидрограм протока на низводном делу канала К-600 непосредно пре улива у ЦС „Ковиљ“ - деоница 17.

На наредним сликама (слика 11 и 12) приказан је дијаграм промене нивоа воде у каналау К -600 на деоницама узводно (деоница 46) као и на низводној деоници канала непосредно пре улива у црпну станицу ЦС „Ковиљ“ (деоница 17).

Узводна деоница канала К-600 (деоница 46) припада реконструисаном делу канала К-600, где је дно трапезастог канала проширено са 1.0 м на 3.5 м.



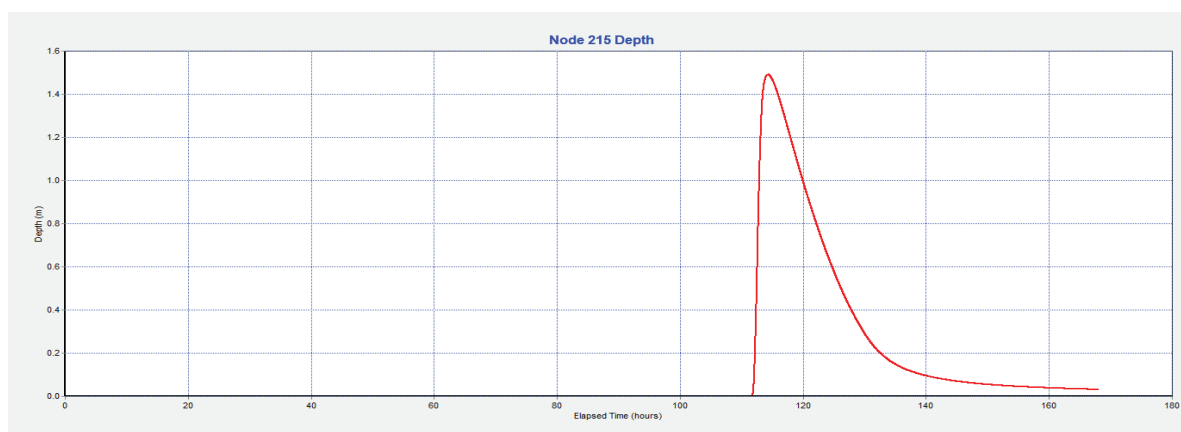
Слика 11. Дијаграм промене нивоа воде на узводном делу канала К-600- деоница 46.



Слика 12. Дијаграм промене ниво воде на низводном делу канала К-600- деоница 17.

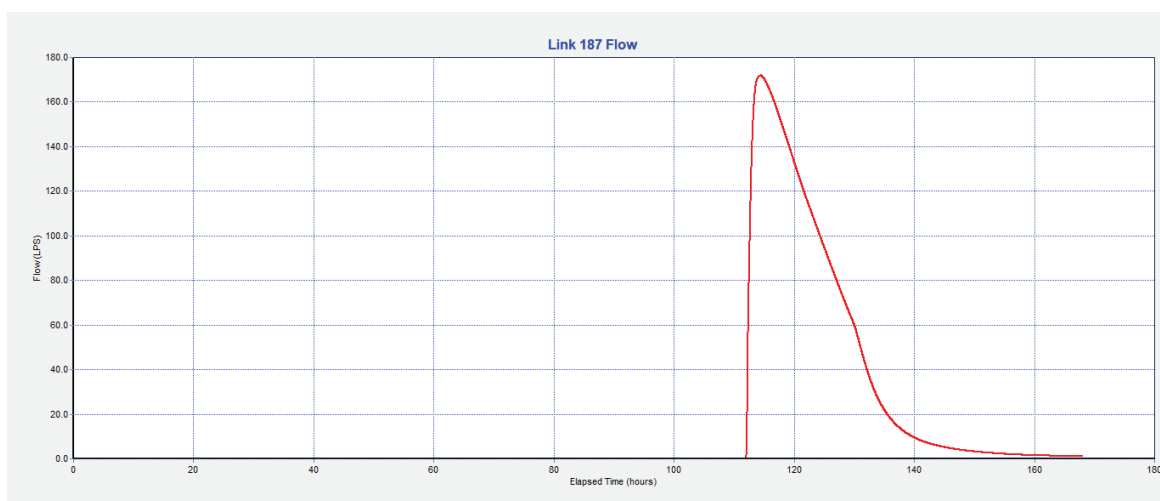
На претходним сликама промене нивоа воде у каналу К-600 (слика 11 и слика 12) уочава се да је утицај атмосферске канализације са северозападне радне зоне Каћ приметнији на узводном делу канала, али и даље незнатно у односу на постојећи профил канала. На узводном делу канала (деоница 46) промена нивоа воде у каналу К-600, приликом дотицаја контролисаних атмосферских вода са северозападне радне зоне Каћ је повећање нивоа воде за 7 цм. Како је максимална испуњеност вода у каналу пре упуштања атмосферске канализације на узводном делу канала К-600 између 40-50 %, ове количине не престављају оптерећење у погледу прихватања додатних количина атмосферских вода. На низводном делу канала уочава се повећање нивоа воде за свега 1 цм.

На наредној слици приказана је промена нивоа воде у ретензији која прихвата северозападну радну зону Каћ. Ретензиони базен је површине 4700 м<sup>2</sup>, дно ретензије пројектовано је на коти 74.20 мм. Дубина ретензије је 2.0 м. На дијаграму се уочава да ниво воде у ретензији достиже максималну дубину од 1.50 м, односно да ниво воденог огледала долази до коте 75.70 мм.



Слика 13. Промена нивоа воде у ретензији која прихвата северозападну радну зону Каћ.

На наредној слици (слика 14) приказан је регулисани проток атмосферске воде који се испушта из ретензије у канал хидромелиорационог система ХМС „Ковиљ“.



Слика 14. Хидрограм регулисаног протока из ретензије у канал хидромелиорационог система ХМС „Ковиљ“

На дијаграму протока уочава се да је максимални проток који се испушта из ретензије 171 L/s. Овим је задовољен услов да се са северозапдне радне зоне Каћ максимално може испуштати 180 L/s.

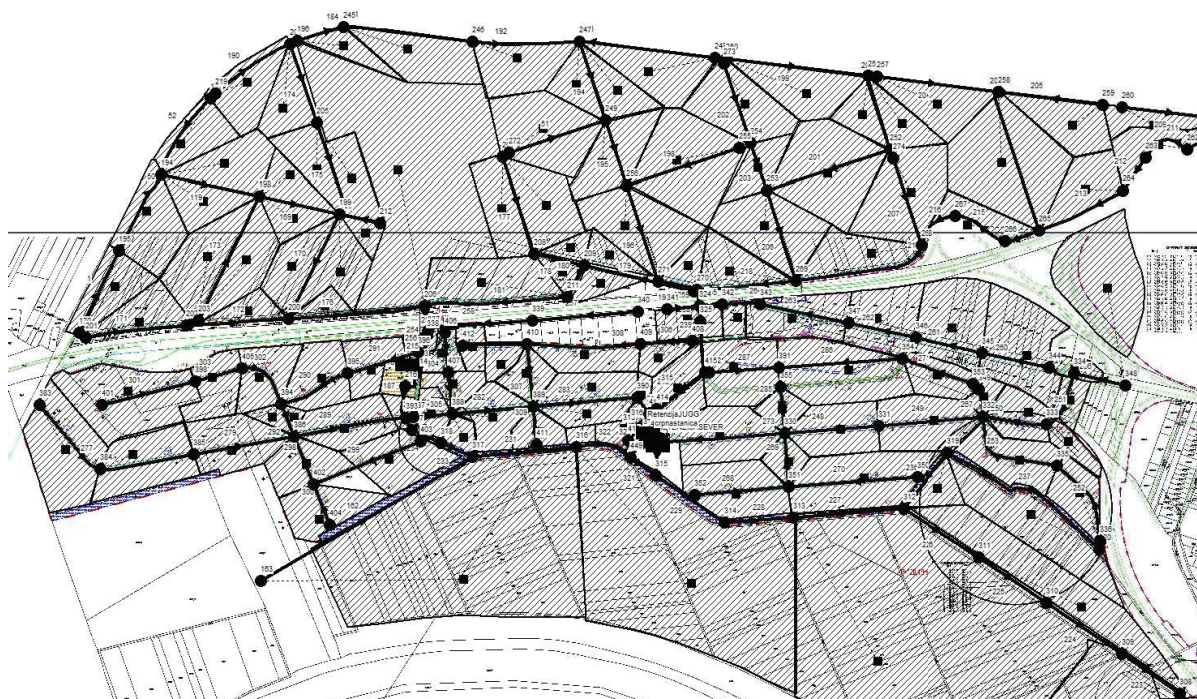
У графичкој документацији 4.2 приказан је ситуациони план за потребе хидрауличког прирачуна са називима чворова, деоница и именима мелиоративних канала, као и називима чворова и деоница атмосферске канализације.

У нумеричкој документацији 3. -табела 2, дат је табеларни приказ назива деоница са узводним и низводним чвором, профилом канала (пречником цеви атмосферске канализације), дубином канала, нагибом косина, са максималним протоком, брзином и испуњености канала/цеви



**ТРЕЋИ ДЕО ХИДРОЛОШКЕ-ХИДРАУЛИЧКЕ СТУДИЈЕ**

**(Постојеће стање мреже мелиоративних канала хидромелиорационог система ХМС „Ковиљ“ са постојећом мрежом атмосферске канализације са северозападне радне зоне Каћ као и новопланиране атмосферске канализацијом радне зоне Каћ Јужно од Зрењанинског пута и североисточне радне зоне Каћ)**



*Слика 15. Хидраулички модел- атмосферска канализација ране зоне Каћ (северна+јужна радна зона)*

**Трећи део хидролошке-хидрауличке студије** односи се на утицај атмосферских вода са новопланираног слива радне зоне јужно од Зрењанинског пута на систем мелиорационих канала (ХМС) „Ковиљ“. Пројектним задатком неопходно је да се у обзир узме и планирана радна зона североисточно од Зрењанинског пута. На локалитету јужне радне зоне планирана је ретензија са две коморе која ће прихватати атмосферску воду са локалитета јужне радне зоне као и атмосферске воде са локалитета североисточне радне зоне.

У хидрауличком моделу поред унетих параметара постојећих канала, као и постојеће атмосферске канализације северозападне радне зоне додата је атмосферска канализација са радне зоне јужно од Зрењанинског пута као и атмосферска канализација са североисточне радне зоне. Атмосферске воде ће се упуштати у постојећи систем мелиорационих канала преко ретензионих базена које ће задржавати атмосферске воде и испуштати дозвољене количине захтеване водним условима.

Хидраулички модел другог дела хидролошке-хидрауличке студије (постојећи канали хидромелиорационог система ХМС „Ковиљ“ и постојећа атмосферска канализација северозападне радне зоне Каћ), надограђен је новопланираном мрежом атмосферске канализације, радне зоне Каћ јужно од Зрењанинског пута и новопланираном атмосферском канализацијом североисточне радне зоне Каћ.

Како би систем атмосферске канализације радне зоне Каћ јужно од Зрењанинског пута функционисао, неопходна је изградња црпне станице која ће атмосферску воду препумпавати у ретензиони базен. Атмосферска канализација јужне радне зоне гравитира до ретензије где је кота дна цевовода 73.10 мм. Планирано је да се канализација улива у ретензију на коти 75.60 мм. Хидрауличким прорачуном добијено је да захтевана црпна станица треба да задовољи капацитет од 1700 L/s.

Препорука ЈКП „Водовод и канализација“ Нови Сад је да се градском атмосферском канализацијом може прихватити максимално 20 L/s/ha непропусне површине са локалитета јужне радне зоне Каћ. За јужну радну зону усвојен је, сходно планском документу, проценат непропусних површина од 75%.

За североисточну радну зону Каћ Препорука ЈКП „Водовод и канализација“ Нови Сад је да се градском атмосферском канализацијом може прихватити максимално 30 L/s/ha непропусне површине. За северну радну зону усвојен је, сходно планском документу, проценат непропусних површина од 66%.

Усвојен хидромодул за јужну радну зону Каћ, према пројекту „Одводњавање Ковиљско-Каћског слива VI залив“ коју је израдио Пројектно предузеће Врбас, 1957. године за земљиште које припада алувијону Дунава је 1 L/s/ha. Укупна површина радне зоне Каћ јужно од Зрењанинског пута је 128 ha, што значи да је дозвољена укупна количина воде која се испушта у канал хидромелиорационог система ХМС „Ковиљ“ 128 L/s.

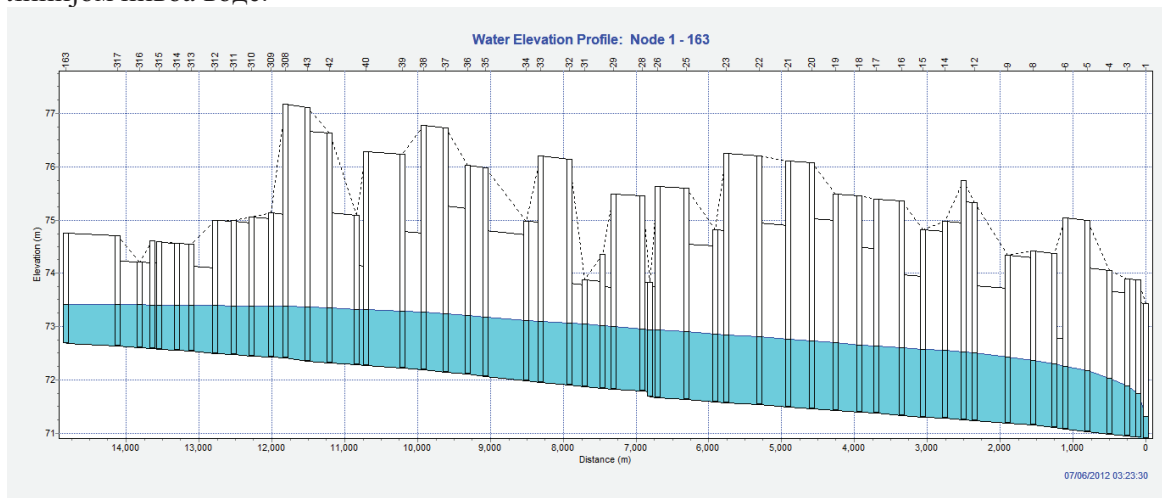
Усвојен хидромодул за северну радну зону Каћ, према пројекту „Одводњавање Ковиљско-Каћског слива VI залив“ коју је израдио Пројектно предузеће Врбас, 1957. године за земљиште које припада лесним терасама је 2 L/s/ha. Укупна површина североисточне радне зоне Каћ је 120 ha, што значи да је дозвољена укупна количина воде која се испушта у канал хидромелиорационог система ХМС „Ковиљ“, са североисточне радне зоне Каћ 240 L/s.

Атмосферска канализација димензионисана је на кишу повратног периода једном у две године у трајању од 20 минута.

За атмосферску канализацију усвојен је манингов коефицијент храпавости  $n=0.013 \text{ m}^{-1/3}/\text{s}$ .

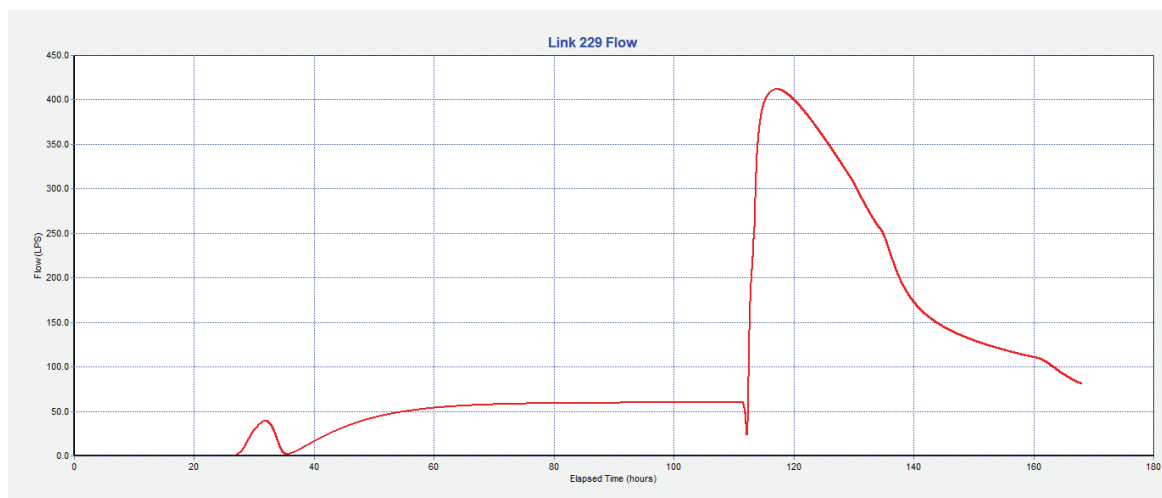
У овом делу хидролошке-хидрауличке студије приказане се хидраулички прорачун канала К-600 када се атмосферске воде уливају у систем мелиоративних канала, односно утицај атмосферских вода, са локалитета радне зоне Каћ јужно од Зрењанинског пута и са североисточне радне зоне Каћ, на постојећи систем канала.

На наредној слици приказаће се подужни профили канала К-600 са максималном линијом нивоа воде.

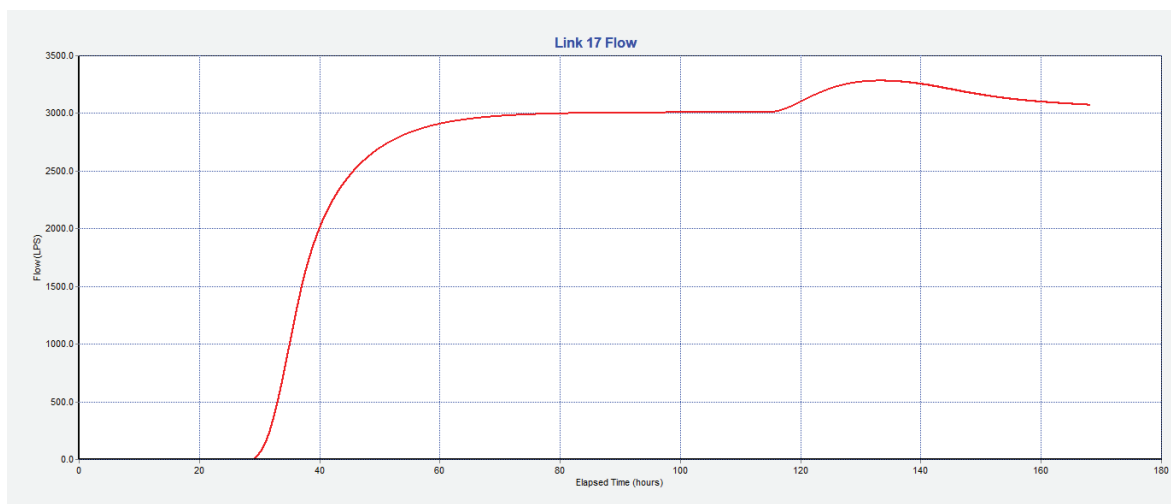


Слика 16. Подужни профил канала К-600, са максималном линијом нивоа воде.

На наредним сликама (слике 17 и 18) приказан је хидрограм протока у каналу К -600 на деоницама узводно (деоница 229) као и на низводној деоници канала непосредно пре улива у црпну станицу ЦС „Ковиљ“ (деоница 17).



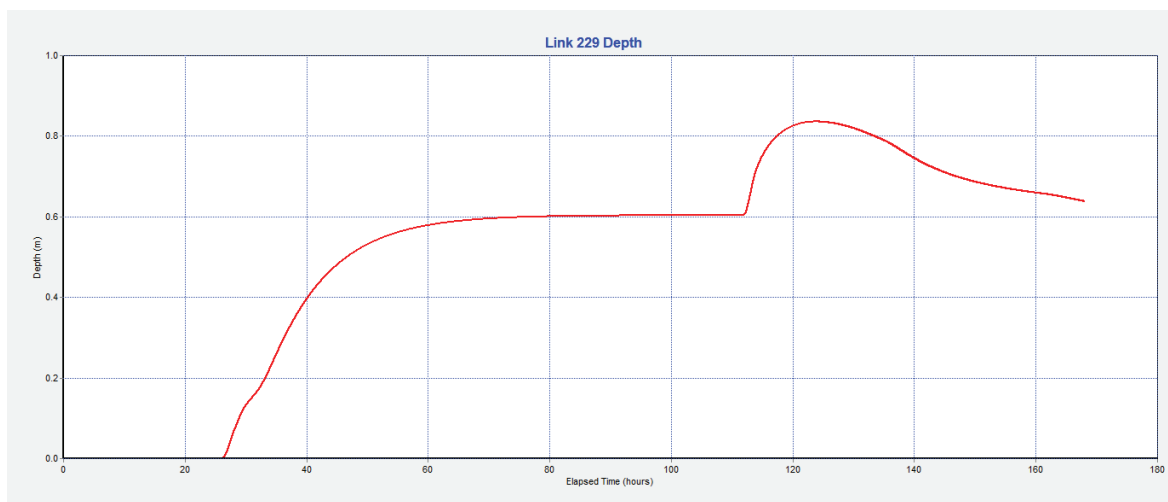
Слика 17 Хидрограм протока на узводном делу канала К-600- деоница 229.



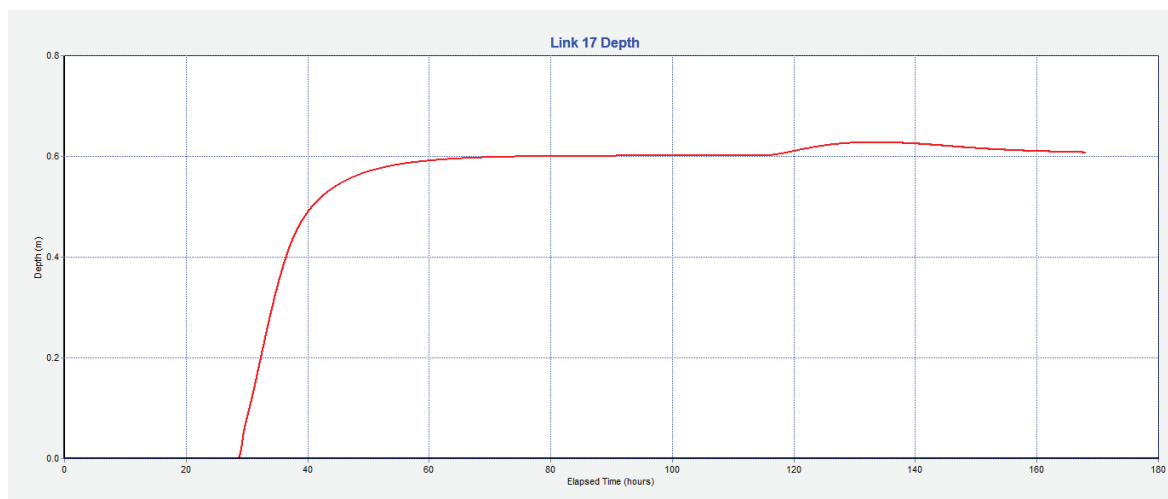
Слика 18. Хидрограм протока на низводном делу канала К-600 непосредно пре улива у ЦС „Ковиљ“ - деоница 17.

Максимална количина воде која долази на постојећу црпну станицу ЦС „Ковиљ“ је 3282 L/s. Ова количина представља смањење максималног протока у односу на постојеће стање када систем мелиоративних канала хидромелиорационог система ХМС „Ковиљ“ прима само атмосферске воде са северозападне радне зоне Каћ. Тада је максимални проток непосредно пре улива у ЦС „Ковиљ“ износио 3440 L/s. Такође смањено се константан проток воде из разлога што се сливне површине са пољопривредног земљишта рачунају као константан хидромодул од 1 L/s током периода одводњавања (март,април). Како се пољопривредно земљиште индустријске радне зоне Каћ заменило грађевинским земљиштем, где имамо отицај само након појаве кише, стога је константан проток мањи. Поред наведеног, извршено је проширење дна канала К-600 км од 12+075 до км 14+235 са 1.0 м на 3.5 м што је значајно допринело ретензионој способности канала.

На наредним сликама (слика 19 и 20) приказан је дијаграм промене нивоа воде у каналау К -600 на деоницама узводно (деоница 229) као и на низводној деоници канала непосредно пре улива у црпну станицу ЦС „Ковиљ“ (деоница 17).



Слика 19. Дијаграм промене ниво воде на узводном делу канала К-600- деоница 229.



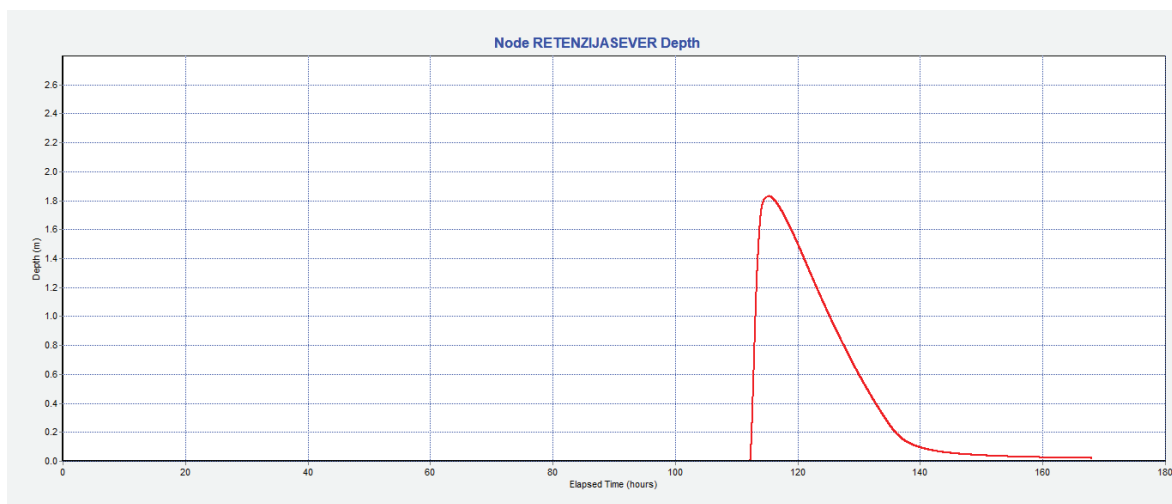
Слика 20. Дијаграм промене ниво воде на низводном делу канала К-600- деоница 17.

На претходним сликама промене нивоа воде у каналу К-600 (слика 19 и слика 20) уочава се да је утицај атмосферске канализације са радне зоне Каћ (северна + јужна зона) приметнији на узводном делу канала, али и даље незнатно у односу на постојећи профил канала. На узводном делу канала (деоница 229) промена нивоа воде у каналу К-600, приликом дотицаја контролисаних атмосферских вода је повећање нивоа воде за 22 цм. Како је максимална испуњеност вода у каналу пре упуштања атмосферске канализације на узводном делу канала К-600 између 40-50 %, ове количине не представљају оптерећење у погледу прихватања додатних количина атмосферских вода.

На низводном делу канала уочава се повећање нивоа воде за 3 цм.

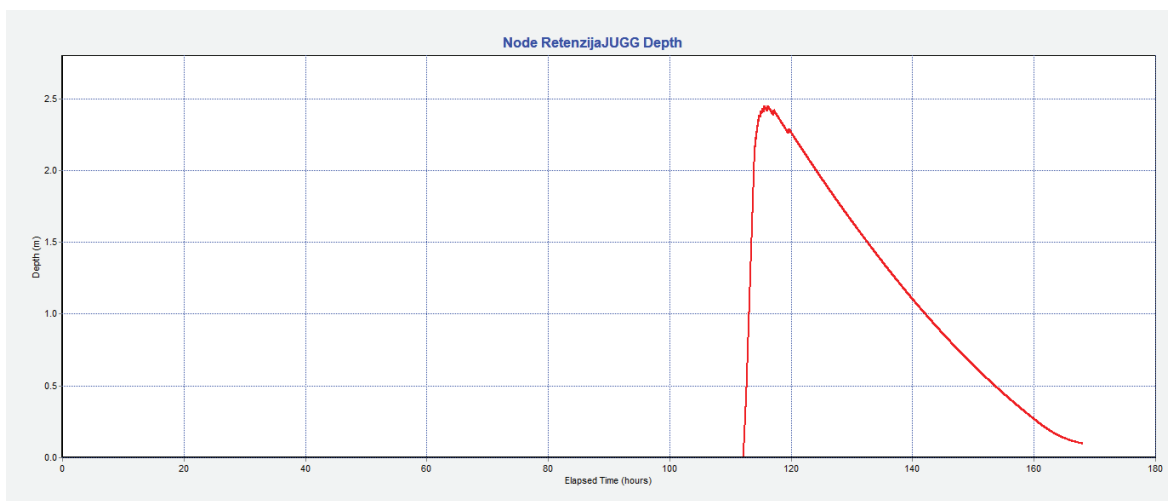
Количине воде које долазе са локалитета радне зоне Каћ, јужно од Зрењанинског пута као и количине воде које долазе са североисточне радне зоне Каћ у постојећи мелиоративни канал К-610 контролисане су изградњом ретензије. Планирана је изградња једне ретензије одвојене са две коморе, површина сваке коморе ретензије је 4700 м<sup>2</sup>. Количина вода која се испушта из ретензије контролисана је прорачуном одговарајућег пречника цевовода који ће са дна ретензије, на коти 74.20 мнм, (из сваке коморе појединачно), гравитационо одводити атмосферску воду у постојећи мелиорациони канал К-600. Одговарајући пречник цевовода који ће испуштати дозвољене количине атмосферских вода је Ø250 мнм.

На наредној слици (слика 21) приказана је промена нивоа воде у ретензији која прихвата североисточну радну зону Каћ. Ретензиони базен је површине 4700 м<sup>2</sup>, дно ретензије пројектовано је на коти 74.20 мнм. Планирани терен око ретензије је на коти 77.00 мнм, односно дубина ретензије је 2.8 м. На дијаграму се уочава да ниво воде у ретензији достиже максималну дубину од 1.83 м, односно да максимални ниво воденог огледала долази до коте 76.03 мнм.



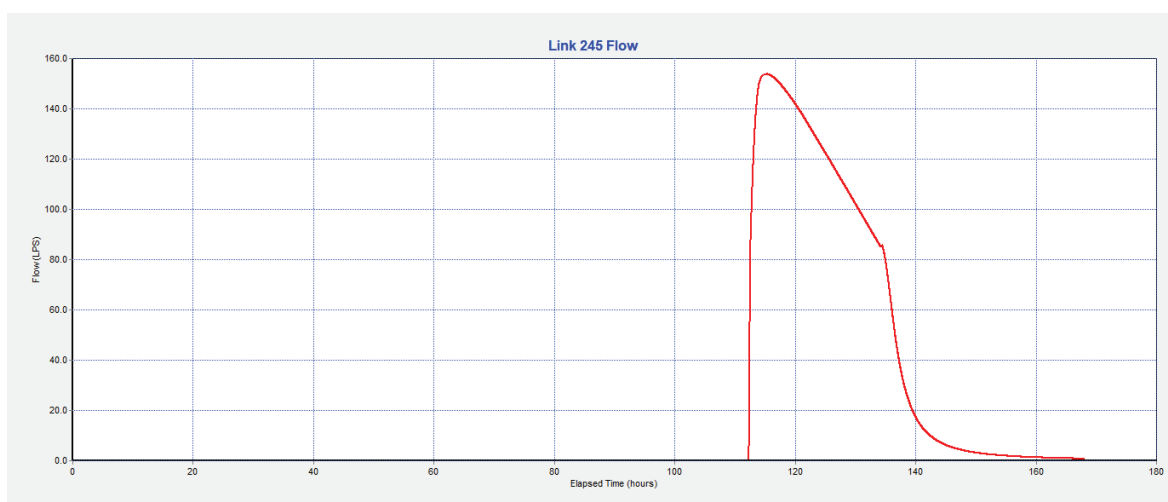
Слика 21. Промена нивоа воде у ретензији која прихвата североисточну радну зону Каћ.

На наредној слици (слика 22) приказана је промена нивоа воде у ретензији која прихвата радну зону Каћ јужно од Зрењанинског пута. Ретензиони базен је површине 4700 м<sup>2</sup>, дно ретензије пројектовано је на коти 74.20 мнм. Планирани терен око ретензије је на коти 77.00 мнм, односно дубина ретензије је 2.8 м. На дијаграму се уочава да ниво воде у ретензији достиже максималну дубину од 2.40 м, односно да максимални ниво воденог огледала долази до коте 76.60 мнм.



Слика 22. Промена нивоа воде у ретензији која прихвата радну зону Каћ јужно од Зрењанинског пута.

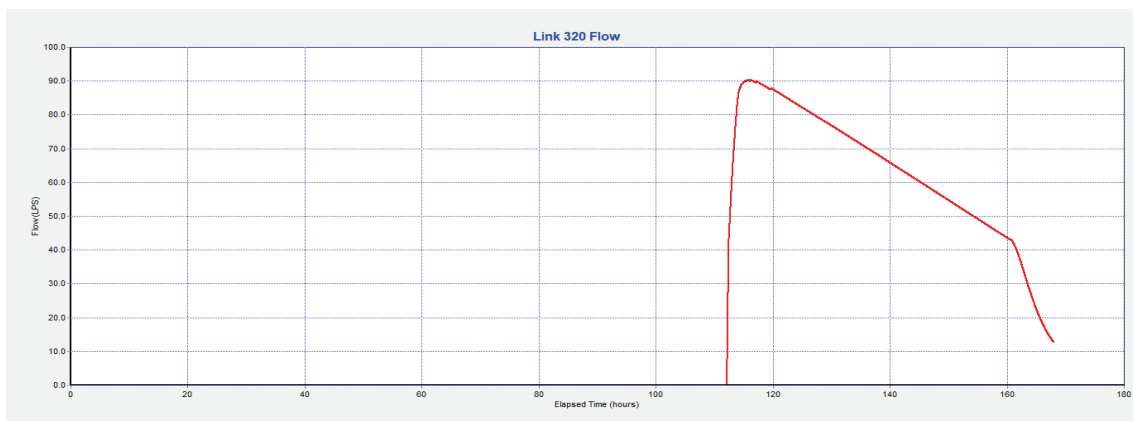
На наредној слици (слика 23) приказан је регулисани проток атмосферске воде који се испушта из ретензије која прихвата североисточну радну зону Каћ у канал хидромелиорационог система ХМС „Ковиљ“ - Канал К-600.



Слика 23. Хидрограм регулисаног протока из ретензије која прихвата воде са североисточне радне зоне Каћ у канал хидромелиорационог система ХМС „Ковиљ“ - Канал К-600

На дијаграму протока уочава се да је максимални проток који се испушта из ретензије која прихвата воде са североисточне радне зоне 154 L/s. Овим је задовољен услов да се са североисточне радне зоне Каћ максимално може испуштати 240 L/s.

На наредној слици (слика 24) приказан је регулисани проток атмосферске воде који се испушта из ретензије која прихвата радну зону Каћ јужно од Зрењанинског пута у канал хидромелиорационог система ХМС „Ковиљ“ - Канал К-600.



Слика 24. Хидрограм регулисаног протока из ретензије која прихвата радну зону Каћ јужно од Зрењанинског пута у канал хидромелиорационог система ХМС „Ковиљ“ - Канал К-600

На дијаграму протока уочава се да је максимални проток који се испушта из ретензије која прихвата воду радне зоне Каћ јужно од Зрењанинског пута 90 L/s. Овим је задовољен услов да се са јужне радне зоне Каћ максимално може испуштати 128 L/s.

Укупан максимални протицај атмосферске воде из обе ретензије је 154 L/s + 90 L/s = 244 L/s.

Одводни цевовод ка каналу К-600 је пречника 600 мм. Атмосферска канализација улива се у канал К-600 на стационачи канала км 13+822.

Приликом одређивања нивелете канализације која регулише протоке из ретензија вођено је рачуна да кота дна цеви канализације која се улива у постојећи канал К-600 буде изнад нивоа максималних вода у каналу. Кота дна цеви која долази у канал К-600 је 73.60 мм, док је максималан ниво воде у каналу на месту улива канализације 73.40 мм.

У графичкој документацији 4.3 приказан је ситуациони план за потребе хидрауличког прирачуна са називима чворова, деоница и именима мелиоративних канала, као и називима чворова и деоница атмосферске канализације за комплетну радну зону Каћ.

У графичкој документацији 4.5 приказане су сливне површине припадајуће атмосферске канализације комплетне радне зоне Каћ.

У нумеричкој документацији 3.- табела 3, дат је табеларни приказ назива деоница са узводним и низводним чвором, профилем канала (пречником цеви атмосферске канализације), дубином канала, нагибом косина, са максималним протоком, брзином и испуњености канала/цеви.



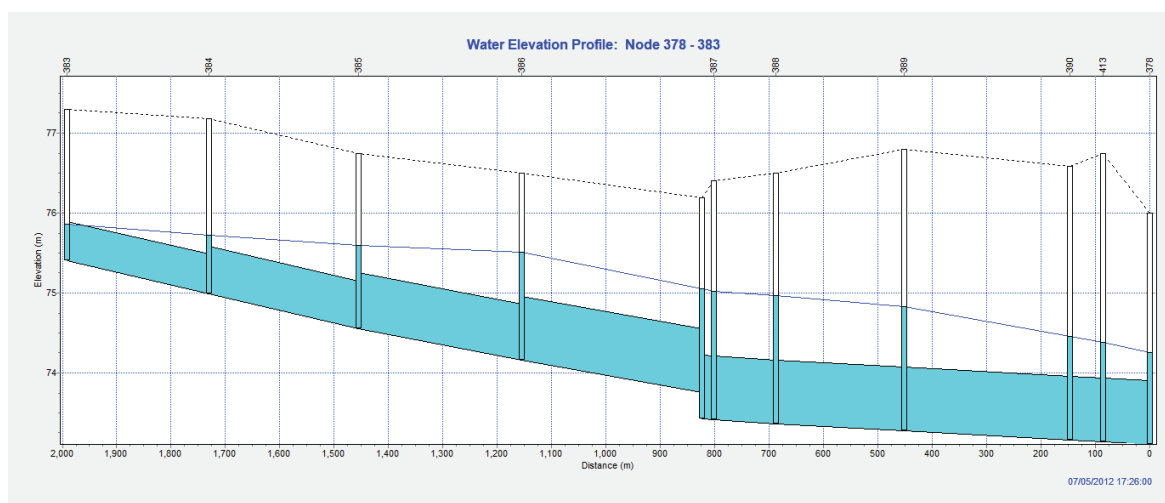
## Анализа и резултати прорачуна атмосферске канализације радне зоне Каћ јужно од Зрењанинског пута.

Пре почетка израде хидрауличког модела, односно уношења свих улазних параметара атмосферске канализације радне зоне јужно од Зрењанинског пута, сагледани су планирани положаји траса као и планиране нивелације саобраћајница, добијене од ЈП“Урбанизам“ Нови Сад. Због побољшања носивости подтла планира се изградња каменог тепиха дебљине 1.0 м од коте 72.00 мнм до 73.00 мнм, те се из тог разлога водило рачуна да кота дна цевовода не буде дубља од коте 73.00 мнм. Такође, сагледана су сва места укрштања са планираном канализацијом отпадних вода, те је на основу наведеног, просторно дефинисан положај новопланиране атмосферске канализације

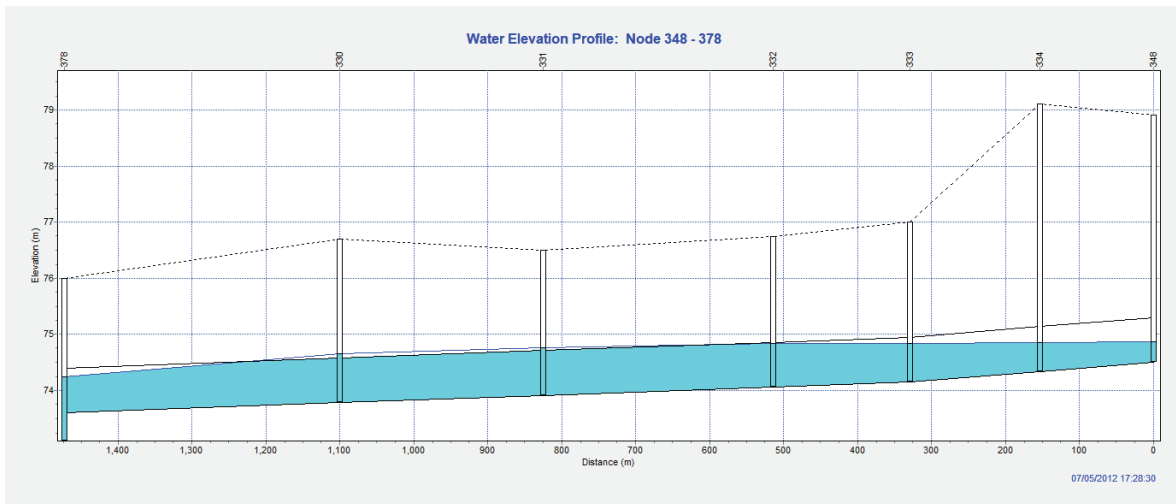
Атмосферска канализација димензионисана је на кишу повратног периода једном у две године у трајању од 20 минута.

За атмосферску канализацију усвојен је манингов коефицијент храпавости  $n=0.013 \text{ m}^{-1/3}/\text{s}$ .

На наредним сликама приказани су подужни профили са максималном линијом нова воде за главне колекторе који припадају посматраном сливу.



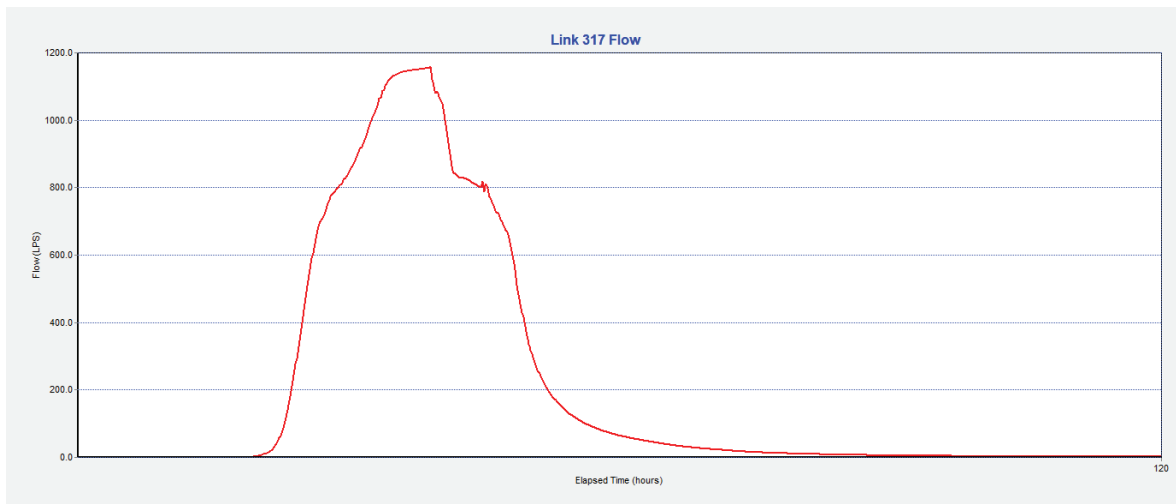
Слика 25. Подужни профил главног колектора са западне стране јужног слива са максималном линијом нивоа воде, (од чвора 378 до 383).



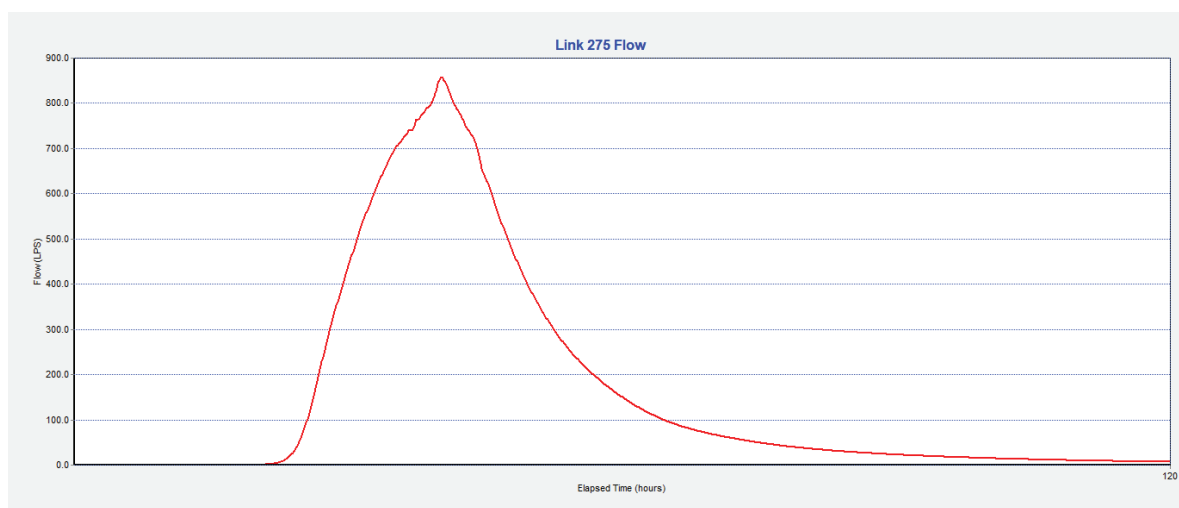
Слика 26. Подужни профил главног колектора са источне стране јужног слива са максималном линијом нивоа воде, (од чвора 348 до 378).

Уочава се да у атмосферској канализацији нема изливања из шахтова док се течење под притиском јавља у временском интервалу од максимално 60 минута. Овим је задовољен критеријум да за кише повратног периода једном у две године не сме доћи до изливања из шахтова док се течење под притиском може јавити.

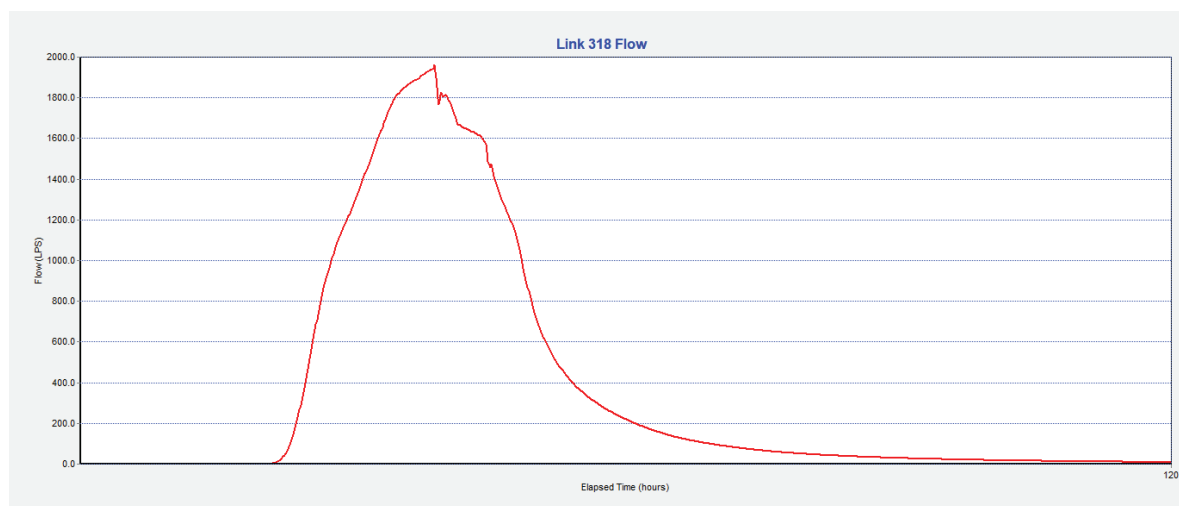
На наредним сликама приказани су хидрограми протока на низводним деоница главних колектора, као и укупан хидрограм непосредно пре црпне станице.



Слика 27. Хидрограм протока на низводном делу главног колектора са западне стране јужног слива са максималном линијом нивоа воде. (деоница 317)



Слика 28. Хидрограм протока на низводном делу главног колектора са источне стране јужног слива са максималном линијом нивоа воде. (деоница 275)



Слика 29. Укупан хидрограм протока радне зоне Каћ јужно од Зрењанинског пута-непосредно пре црпне станице. (деоница 318)

У графичкој документацији 4.4 приакзан је ситуациони план за потребе хидрауличног прирачуна са називима чворова и деоница атмосферске канализације комплетне радне зоне Каћ.

У графичкој документацији 4.6 приказане су трасе атмосферске канализације у складу са урбанистичким условима са пречницима цеви.

У нумеричкој документацији 3.- табела 3, дат је табеларни приказ назива деоница са узводним и низводним чвором, профилем канала (пречником цеви атмосферске канализације), дубином канала, нагибом косина, са максималним протоком, брзином и испуњености канала/цеви.

**Постојећа мрежа канала мелиорационог система ХМС „Ковиљ“ који припадају сливном подручју радне зоне Каћ јужно од Зрењанинског пута.**

Изменама и допунама Просторног плана Града Новог Сада (локалитет радне зоне у Каћу јужно од Зрењанинског пута) предвиђено је да се 129,5 ха, неплодног пољопривредног земљишта пренамени у радну зону.

Постојећи терен је испресецаан мрежом мелиорационих канала нивелационо низак и склон плављењу подземним водама.

Предвиђен простор радне зоне Каћ јужно од Зрењанинског пута припада сливном подручју мелиорационог канала К-600, који функционише у склопу мелиорационог слива ХМС „Ковиљ“. Мелиорациони систем пројектован је за одвођење сувишних вода са пољопривредног земљишта и није предвиђен за прихватање атмосферских вода из грађевинског подручја.

Како се пољопривредно земљиште са локалитета радне зоне Каћ јужно од Зрењанинског пута укида и прелази у грађевинско земљиште неопходно је укидање већег броја канала на предметном подручју. Одвођење атмосферских вода са новопланираног грађевинског земљишта планира се изградњом атмосферске канализације.

У наредном тексту приказаће се називи канала који се укидају, задржавају и планирају.

Канали који се укидају:

Канал К-612: Од стациоане канала км 0+192 до км 0+549.

Канал К-611: Од стациоане канала км 0+000 до км 0+468.

Канал К-611-1: Од стациоане канала км 0+000 до км 0+678.

Канал К-610-1: Од стациоане канала км 0+000 до км 0+959.

Канал К-610: Од стациоане канала км 0+200 до км 0+585.

Канал К-613: Од стациоане канала км 0+850 до км 1+900.

Канал Неименован 1: Од стациоане канала км 0+000 до км 0+850

Канал Неименован 2: Од стациоане канала км 0+000 до км 0+247

Канал Неименован 3: Од стациоане канала км 0+000 до км 0+196

Канали који се задржавају:

Канал К-612: Од стациоане канала км 0+000 до км 0+192.

Канал К-613: Од стациоане канала км 0+000 до км 0+850.

Канал К-600 од стациоане км 12+075 до км 14+235 реконструисан је и проширен, ширина канала на овој деоници је 3.50 м, нагиб канала 1:1.5. (Елаборат уређења канала К-600 на стациоане од км 12+075 до км 14+235 од стране Водопривредног друштва д.о.о Нови Сад, Шајкашка, 2022 год.).

Канали који се планирају:

Канал К-610: Од стациоане канала км 0+200 до км 0+550.

**Напомена:**

За потребе израде техничке документације за изградњу саобраћајних површина са поратећом инфраструктуром у делу радне зоне Каћ у Каћу издати су водни услови бр: П-1120/5-21 од 28.10.2021 г. У оквиру издатих услова, у тачки 6.1 се наводи: „Док се не изврши потребна реконструкција водних објеката постојећег система (канали, пропусти, црпне станице и др.) којом ће се омогућити пријем атмосферских вода са предвиђеног подручја радних зона, не сме се вршити додатно хидролошко-хидрауличко оптерећење ХМС Ковиљ“. На основу издатих услова ВДП Шајкашка је у складу са уговором са градском управом за грађевинско земљиште и инвестиције за редовно одржавање каналске мреже урадило реконструкцију канала К-600.

Канал К-612 проширен је на ширину дна 3.50 м, нагиб косина 1:1.5. (Елаборат уређења канала К-612 од км 0+000 до км 0+549, од стране Водопривредног друштва д.о.о Нови Сад, Шајкашка, 2022 год.)


У графичком прилогу 4.7 дат је ситуациони план приказа канала хидромелиорационог система ХМС „Ковиљ“ на подручју радне зоне Каћ јужно од Зрењанинског пута. Приказани су канали који се укидају, задржавају и планирају. Напомена: Како неимовни канали немају своје бројеве, студијом су обележени бројеви неименованих канала.

У графичком прилогу 4.8 дат је карактеристични попречни пресек проширења регулације канала К-600 у делу нове јужне радне зоне у Каћу.

Максимална количина воде која долази на постојећу црпну станицу ЦС „Ковиљ“ је 3282 L/s. Ова количина представља смањење максималног протока у односу на постојеће стање када систем мелиоративних канала хидромелиорационог система ХМС „Ковиљ“ прима само атмосферске воде са северозападне радне зоне Каћ. Тада је максимални проток непосредно пре улива у ЦС „Ковиљ“ износио 3440 L/s. Такође смањено се константан проток воде из разлога што се сливне површине са пољопривредног земљишта рачунају као константан хидромодул од 1 L/s током периода одводњавања (март,април). Како се пољопривредно земљиште индустријске радне зоне Каћ заменило грађевинским земљиштем, где имамо отицај само након појаве кише, стога је константан проток мањи.

**Изградњом планираних ретензија смањује се дотицај воде на узводном делу канала К-600 као и укупни протикај на целој деоници канала К-600, чиме се не угрожава, већ побољшава укупно стање одвођења воде са мелиоративног подручја слива ЦС Ковиљ, а самим тим и додирног слива ка ЦС Дунавац.**

Одговорни пројектант:



Филип Стипић дипл.грађ.инж

### 3. НУМЕРИЧКА ДОКУМЕНТАЦИЈА

**Табела 1. Табеларни приказ назива деоница са узводним и низводним чвором, профилом канала, дубином канала, нагибом косина са максималним протоком, брзином и испуњености канала- Први део хидролошко-хидрауличке студије.**

Назив деонице	Облик профила канала	Дубина канала	Ширина дна канала	Нагиб косина хоизонтално/вертикално	Назив узводног чвора	Назив низводног чвора	Проток $Q_{max}$ , $\dot{c}$ as (L/s)	Брзина (m/s)	Испуњеност профила (%)
2	трапез	2.96	3.5	1.5	3	2	3347.02	0.76	31%
3	трапез	2.69	3.5	1.5	4	3	3347.02	0.65	38%
4	трапез	3.07	3.5	1.5	5	4	3347.02	0.58	36%
5	трапез	3.97	3.5	1.5	6	5	3159.02	0.51	30%
6	трапез	1.69	3.5	1.5	7	6	2951.02	0.46	72%
7	трапез	3.27	3.5	1.5	8	7	2951.02	0.45	38%
8	трапез	3.14	3.5	1.5	9	8	2743.02	0.41	40%
9	трапез	2.53	3.5	1.5	12	9	2743.02	0.39	51%
10	трапез	4.09	3.5	1.5	13	12	2743.02	0.38	32%
11	трапез	3.70	3.5	1.5	14	13	1968.01	0.28	35%
12	трапез	3.52	3.5	1.5	15	14	1968.01	0.28	37%
13	трапез	2.63	3.5	1.5	16	15	1968.01	0.28	49%
14	трапез	4.02	3	1.5	17	16	1910.01	0.3	32%
15	трапез	3.10	2.5	1.5	18	17	1765.01	0.31	42%
16	трапез	4.07	2.5	1.5	19	18	1765.01	0.3	32%
18	трапез	3.57	2.5	1.5	20	19	1765.01	0.3	37%
19	трапез	4.63	2.5	1.5	21	20	1765.01	0.3	28%
20	трапез	3.41	2.5	1.5	22	21	1765.01	0.3	38%
21	трапез	4.68	2.5	1.5	23	22	1639.01	0.28	28%
22	трапез	3.23	2.5	1.5	24	23	1639.01	0.28	41%
23	трапез	2.92	2.5	1.5	25	24	1639.01	0.28	45%
24	трапез	3.96	2.5	1.5	26	25	1639.01	0.28	33%
25	трапез	2.08	2.5	1.5	27	26	1104.01	0.19	63%
26	трапез	2.05	1.5	1.5	28	27	1104.01	0.28	59%
27	трапез	3.66	1.5	1.5	29	28	1104.01	0.28	33%
28	трапез	1.91	1.5	1.5	30	29	1104.01	0.28	63%
29	трапез	2.00	1.5	1.5	31	30	976.01	0.24	60%
30	трапез	1.91	1.5	1.5	32	31	976.01	0.25	63%
31	трапез	4.24	1.5	1.5	33	32	976.01	0.25	28%
32	трапез	3.00	1.5	1.5	34	33	976.01	0.26	39%
33	трапез	2.74	1.5	1.5	35	34	976.01	0.26	42%

34	трапез	3.92	1.5	1.5	36	35	976.01	0.27	29%
35	трапез	3.12	1.5	1.5	37	36	976.01	0.27	36%
36	трапез	4.59	1.5	1.5	38	37	976.01	0.27	25%
37	трапез	2.57	1.5	1.5	39	38	595	0.17	43%
38	трапез	4.02	1.5	1.5	40	39	595	0.17	27%
39	трапез	1.87	1.5	1.5	41	40	595	0.18	58%
40	трапез	2.81	1.5	1.5	42	41	595	0.18	38%
41	трапез	4.31	1.5	1.5	43	42	595	0.18	24%
42	трапез	4.76	1.5	1.5	44	43	595	0.19	22%
43	трапез	2.66	1	1.5	45	44	435	0.17	39%
44	трапез	1.65	1	1.5	46	45	289	0.11	62%
45	трапез	3.57	1	1.5	47	46	289	0.11	28%
46	трапез	2.50	1	1.5	48	47	289	0.12	40%
47	трапез	3.45	1	1.5	49	48	289	0.12	28%
48	трапез	2.09	1	1.5	50	49	289	0.12	46%
49	трапез	2.03	1	1.5	51	50	289	0.13	46%
53	трапез	1.83	0.5	1.5	55	6	76	0.3	35%
54	трапез	3.40	0.5	1.5	56	55	76	0.17	18%
55	трапез	3.66	0.5	1.5	57	56	76	0.16	16%
56	трапез	3.58	0.5	1.5	58	57	76	0.15	16%
57	трапез	1.36	0.5	1.5	59	58	76	0.15	42%
58	трапез	1.51	0.5	1.5	60	59	76	0.15	37%
59	трапез	4.24	1.5	1.5	61	13	708	0.48	25%
60	трапез	3.73	1.5	1.5	62	61	708	0.34	27%
61	трапез	3.42	1	1.5	63	62	615	0.42	26%
62	трапез	4.14	1	1.5	64	63	615	0.38	21%
63	трапез	2.35	1	1.5	65	64	615	0.36	36%
64	трапез	3.10	1	1.5	66	65	615	0.37	26%
65	трапез	3.05	1	1.5	67	66	615	0.36	26%
66	трапез	3.96	1	1.5	68	67	615	0.36	20%
67	трапез	1.47	1	1.5	69	68	615	0.37	53%
68	трапез	1.96	1	1.5	70	69	615	0.36	40%
69	трапез	1.84	1	1.5	71	70	306	0.19	41%
70	трапез	2.49	1	1.5	72	71	306	0.22	27%
71	трапез	2.40	1	1.5	73	72	306	0.28	25%
72	трапез	2.27	1	1.5	74	73	306	0.33	23%
73	трапез	2.29	1	1.5	75	74	306	0.35	22%
74	трапез	2.82	1	1.5	76	75	306	0.36	17%
75	трапез	2.50	1	1.5	77	76	306	0.36	20%
76	трапез	2.93	1	1.5	78	77	306	0.38	16%
77	трапез	3.37	1	1.5	79	62	93	0.25	17%

78	трапез	2.68	1	1.5	80	79	93	0.18	21%
79	трапез	2.28	1	1.5	81	80	93	0.16	24%
80	трапез	2.02	1	1.5	82	81	93	0.16	27%
81	трапез	1.71	1	1.5	83	82	93	0.15	30%
82	трапез	1.79	1	1.5	84	83	93	0.15	28%
83	трапез	2.97	1	1.5	85	84	93	0.15	16%
84	трапез	1.95	0.5	2	86	17	145	0.3	40%
85	трапез	1.91	0.5	2	87	86	145	0.18	39%
86	трапез	3.96	0.5	2	88	87	145	0.19	18%
87	трапез	4.25	0.5	2	89	88	145	0.17	17%
88	трапез	1.88	0.5	2	90	89	145	0.16	37%
89	трапез	1.98	0.5	2	91	90	145	0.16	34%
90	трапез	1.28	0.5	2	92	91	65	0.09	50%
91	трапез	1.86	0.5	2	93	92	65	0.1	33%
92	трапез	1.94	0.5	2	94	93	65	0.14	31%
93	трапез	1.85	0.5	2	95	94	65	0.14	30%
94	трапез	2.07	0.5	2	96	95	65	0.14	25%
95	трапез	1.30	0.5	0.5	97	96	65	0.22	39%
96	трапез	2.60	0.5	2	91	98	80	0.23	23%
97	трапез	1.31	0.5	2	99	98	80	0.22	37%
98	трапез	1.34	0.5	2	100	99	80	0.23	27%
99	трапез	1.44	0.5	2	101	100	80	0.26	20%
100	трапез	2.51	1.5	1.5	102	26	535	0.39	42%
101	трапез	2.18	1.5	1.5	103	102	430	0.22	44%
102	трапез	1.79	1.5	1.5	104	103	430	0.26	47%
103	трапез	3.02	1.5	1.5	105	104	430	0.29	24%
104	трапез	2.41	1.5	1.5	106	105	430	0.33	25%
105	трапез	2.21	1.5	1.5	107	106	430	0.34	25%
106	трапез	3.02	1.5	1.5	108	107	430	0.33	19%
107	трапез	2.04	1.5	1.5	109	108	430	0.35	26%
108	трапез	2.23	1.5	1.5	110	109	430	0.36	24%
109	трапез	2.31	1.5	1.5	111	110	430	0.54	17%
110	трапез	1.71	0.5	1.5	112	102	105	0.36	46%
111	трапез	1.18	0.5	1.5	113	112	105	0.21	65%
112	трапез	1.50	0.5	1.5	114	113	105	0.26	37%
113	трапез	2.09	0.5	1.5	115	30	118	0.38	37%
114	трапез	1.23	0.5	1.5	116	115	118	0.23	60%
115	трапез	1.94	0.5	1.5	117	116	118	0.22	37%
116	трапез	2.38	0.5	1.5	118	117	118	0.21	28%
117	трапез	2.67	0.5	1.5	119	118	118	0.2	24%
118	трапез	3.39	0.5	1.5	120	119	118	0.33	12%



120	трапез	4.07	1	1.5	122	121	134	0.22	13%
121	трапез	1.61	1	1.5	123	70	134	0.1	47%
122	трапез	2.74	1	1.5	121	123	134	0.16	25%
123	трапез	4.31	1	1.5	124	122	134	0.25	9%
124	трапез	0.82	1	1.5	125	124	134	0.24	46%
125	трапез	2.39	1	1.5	126	5	188	0.36	25%
126	трапез	2.83	0.5	1.5	127	126	138	0.21	21%
127	трапез	1.70	0.5	1.5	128	127	138	0.19	35%
128	трапез	1.96	0.5	1.5	129	128	138	0.18	31%
129	трапез	2.73	0.5	1.5	130	129	138	0.24	18%
130	трапез	1.73	0.5	1.5	131	126	51.25	0.12	31%
131	трапез	0.50	2.608	1.5	132	131	50.27	0.13	78%
132	трапез	3.02	0.5	1.5	133	132	50.22	0.27	9%
133	трапез	1.20	0.5	1.5	134	133	50.08	0.2	24%
134	трапез	2.84	0.5	1.5	135	134	50.01	0.2	10%
135	трапез	2.44	0.5	1.5	136	135	50	0.21	11%
136	трапез	3.00	0.5	1.5	137	136	50	0.22	9%
137	трапез	1.11	0.5	1.5	138	137	50	0.25	21%
138	трапез	2.33	1	1.5	139	8	208	0.31	31%
139	трапез	2.10	1	1.5	140	139	208	0.23	33%
140	трапез	3.46	1	1.5	141	140	208	0.21	19%
141	трапез	2.54	1	1.5	142	141	208	0.21	25%
142	трапез	1.30	1	1.5	143	142	208	0.2	47%
143	трапез	1.35	1	1.5	144	143	208	0.2	46%
144	трапез	1.28	1	1.5	145	144	208	0.19	48%
145	трапез	1.51	1	1.5	146	145	208	0.18	41%
146	трапез	1.91	0.5	1.5	147	38	105	0.26	42%
147	трапез	1.73	0.5	1.5	148	147	105	0.19	45%
148	трапез	1.47	0.5	1.5	149	148	105	0.17	51%
149	трапез	1.42	0.5	1.5	150	149	105	0.16	50%
150	трапез	1.09	0.5	1.5	151	150	105	0.22	52%
151	трапез	2.20	0.5	1.5	152	151	105	0.34	16%
152	трапез	2.17	0.5	1.5	153	38	106	0.31	35%
153	трапез	2.10	0.5	1.5	154	153	106	0.2	33%
154	трапез	3.23	0.5	1.5	155	154	72	0.22	16%
155	трапез	1.76	0.5	1.5	156	155	72	0.27	18%
156	трапез	2.59	0.5	1.5	157	154	34	0.11	23%
157	трапез	1.56	0.5	1.5	158	157	34	0.19	28%
158	трапез	1.72	0.5	1.5	159	158	34	0.2	17%
159	трапез	1.37	0.5	1.5	160	159	34.01	0.19	16%
160	трапез	1.94	1	1.5	161	51	289	0.13	47%

161	трапез	2.03	1	1.5	162	161	289	0.19	44%
162	трапез	2.07	1	1.5	163	162	289	0.2	42%
163	трапез	1.70	1	1.5	166	161	15.91	0.09	53%
164	трапез	1.68	1	1.5	165	166	6.89	0.07	52%
165	трапез	1.63	1	2	168	167	11.48	0.08	52%
166	трапез	1.67	1	2	167	162	20.41	0.11	52%
168	трапез	2.00	1	1.5	183	44	160	0.35	37%
1	трапез	2.53	3.5	1.5	2	Izliv u Dunav	3347.02	1.19	25%

**Табела 2. Табеларни приказ назива деоница са узводним и низводним чвором, профилом канала (пречником цеви атмосферске канализације), дужином канала, нагибом косина, са максималним протоком, брзином и испуњености канала/цеви-  
Други део хидролошке-хидрауличке студије.**

Нази в деон ице	Облик профи ла канал а	Дубина канала/ пречни к цеви (м)	Ширина дна канала	Нагиб косина хоизонталн о/вертикал но	Назив узвод ног чвора	Назив низвод ног чвора	Проток $Q_{max}, \text{с} \text{а}$ $s (L/s)$	Брз ина ( $m/s$ )	Испуњ еност профи ла (%)
2	трапез	2.96	3.5	1.5	3	2	3440.56	1.01	25%
3	трапез	2.69	3.5	1.5	4	3	3440.56	0.7	37%
4	трапез	3.07	3.5	1.5	5	4	3440.56	0.6	36%
5	трапез	3.97	3.5	1.5	6	5	3252.67	0.52	30%
6	трапез	1.69	3.5	1.5	7	6	3044.77	0.47	72%
7	трапез	3.27	3.5	1.5	8	7	3044.79	0.46	38%
8	трапез	3.14	3.5	1.5	9	8	2837.07	0.42	40%
9	трапез	2.53	3.5	1.5	12	9	2837.15	0.4	51%
10	трапез	4.09	3.5	1.5	13	12	2837.21	0.39	32%
11	трапез	3.70	3.5	1.5	14	13	2062.81	0.28	36%
12	трапез	3.52	3.5	1.5	15	14	2062.92	0.29	38%
13	трапез	2.63	3.5	1.5	16	15	2063.06	0.29	50%
14	трапез	4.02	3	1.5	17	16	2005.21	0.31	33%
15	трапез	3.10	2.5	1.5	18	17	1862.29	0.32	43%
16	трапез	4.07	2.5	1.5	19	18	1862.5	0.31	32%
18	трапез	3.57	2.5	1.5	20	19	1862.73	0.31	37%
19	трапез	4.63	2.5	1.5	21	20	1862.97	0.31	29%
20	трапез	3.41	2.5	1.5	22	21	1863.24	0.31	39%
21	трапез	4.68	2.5	1.5	23	22	1737.56	0.29	29%
22	трапез	3.23	2.5	1.5	24	23	1737.79	0.29	41%
23	трапез	2.92	2.5	1.5	25	24	1738.02	0.29	46%
24	трапез	3.96	2.5	1.5	26	25	1738.36	0.29	34%
25	трапез	2.08	2.5	1.5	27	26	1204.86	0.2	64%
26	трапез	2.05	1.5	1.5	28	27	1204.93	0.29	60%
27	трапез	3.66	1.5	1.5	29	28	1205.2	0.29	34%
28	трапез	1.91	1.5	1.5	30	29	1205.47	0.29	65%
29	трапез	2.00	1.5	1.5	31	30	1078.22	0.26	62%
30	трапез	1.91	1.5	1.5	32	31	1078.48	0.26	65%
31	трапез	4.24	1.5	1.5	33	32	1078.83	0.26	29%
32	трапез	3.00	1.5	1.5	34	33	1079.16	0.27	40%
33	трапез	2.74	1.5	1.5	35	34	1079.61	0.27	44%
34	трапез	3.92	1.5	1.5	36	35	1080.05	0.28	30%

35	трапез	3.12	1.5	1.5	37	36	1080.37	0.28	38%
36	трапез	4.59	1.5	1.5	38	37	1080.71	0.28	26%
37	трапез	2.57	1.5	1.5	39	38	704.51	0.19	45%
38	трапез	4.02	1.5	1.5	40	39	705.61	0.19	28%
39	трапез	1.87	1.5	1.5	41	40	706.47	0.2	60%
40	трапез	2.81	1.5	1.5	42	41	707.2	0.2	40%
41	трапез	4.31	1.5	1.5	43	42	708.19	0.2	26%
42	трапез	4.76	1.5	1.5	44	43	709.1	0.21	23%
43	трапез	2.66	3.5	1.5	45	44	554.56	0.1	41%
44	трапез	1.65	3.5	1.5	46	45	409.62	0.08	65%
45	трапез	3.57	3.5	1.5	47	46	410.93	0.08	30%
46	трапез	2.50	3.5	1.5	48	47	412.94	0.08	42%
47	трапез	3.45	3.5	1.5	49	48	415.6	0.09	29%
48	трапез	2.09	3.5	1.5	50	49	417.52	0.11	47%
49	трапез	2.03	3.5	1.5	51	50	420.09	0.09	48%
53	трапез	1.83	0.5	1.5	55	6	76.58	0.3	35%
54	трапез	3.40	0.5	1.5	56	55	76.44	0.17	18%
55	трапез	3.66	0.5	1.5	57	56	76.32	0.16	16%
56	трапез	3.58	0.5	1.5	58	57	76.22	0.15	16%
57	трапез	1.36	0.5	1.5	59	58	76.15	0.15	42%
58	трапез	1.51	0.5	1.5	60	59	76.05	0.15	37%
59	трапез	4.24	1.5	1.5	61	13	709.83	0.48	25%
60	трапез	3.73	1.5	1.5	62	61	709.6	0.34	28%
61	трапез	3.42	1	1.5	63	62	615.55	0.42	27%
62	трапез	4.14	1	1.5	64	63	615.42	0.38	21%
63	трапез	2.35	1	1.5	65	64	615.28	0.37	36%
64	трапез	3.10	1	1.5	66	65	615.21	0.37	26%
65	трапез	3.05	1	1.5	67	66	615.16	0.37	26%
66	трапез	3.96	1	1.5	68	67	615.12	0.37	20%
67	трапез	1.47	1	1.5	69	68	615.09	0.37	53%
68	трапез	1.96	1	1.5	70	69	615.07	0.37	40%
69	трапез	1.84	1	1.5	71	70	306.03	0.19	41%
70	трапез	2.49	1	1.5	72	71	306.02	0.22	27%
71	трапез	2.40	1	1.5	73	72	306.01	0.28	25%
72	трапез	2.27	1	1.5	74	73	306	0.33	23%
73	трапез	2.29	1	1.5	75	74	306	0.35	22%
74	трапез	2.82	1	1.5	76	75	306	0.36	17%
75	трапез	2.50	1	1.5	77	76	306	0.36	20%
76	трапез	2.93	1	1.5	78	77	306	0.38	16%
77	трапез	3.37	1	1.5	79	62	93.8	0.25	18%
78	трапез	2.68	1	1.5	80	79	93.67	0.18	22%

79	трапез	2.28	1	1.5	81	80	93.55	0.16	25%
80	трапез	2.02	1	1.5	82	81	93.41	0.16	27%
81	трапез	1.71	1	1.5	83	82	93.26	0.15	31%
82	трапез	1.79	1	1.5	84	83	93.11	0.15	28%
83	трапез	2.97	1	1.5	85	84	93.02	0.15	17%
84	трапез	1.95	0.5	2	86	17	147.72	0.3	41%
85	трапез	1.91	0.5	2	87	86	147.27	0.18	40%
86	трапез	3.96	0.5	2	88	87	146.99	0.19	19%
87	трапез	4.25	0.5	2	89	88	146.74	0.17	17%
88	трапез	1.88	0.5	2	90	89	146.5	0.16	37%
89	трапез	1.98	0.5	2	91	90	146.33	0.16	35%
90	трапез	1.28	0.5	2	92	91	65.79	0.09	51%
91	трапез	1.86	0.5	2	93	92	65.6	0.1	34%
92	трапез	1.94	0.5	2	94	93	65.44	0.14	31%
93	трапез	1.85	0.5	2	95	94	65.27	0.14	31%
94	трапез	2.07	0.5	2	96	95	65.1	0.14	26%
95	трапез	1.30	0.5	0.5	97	96	65.01	0.22	40%
96	трапез	2.60	0.5	2	91	98	80.24	0.23	23%
97	трапез	1.31	0.5	2	99	98	80.14	0.22	38%
98	трапез	1.34	0.5	2	100	99	80.03	0.23	28%
99	трапез	1.44	0.5	2	101	100	80	0.26	20%
100	трапез	2.51	1.5	1.5	102	26	537.7	0.39	43%
101	трапез	2.18	1.5	1.5	103	102	431.5	0.22	45%
102	трапез	1.79	1.5	1.5	104	103	431.07	0.26	49%
103	трапез	3.02	1.5	1.5	105	104	430.63	0.3	25%
104	трапез	2.41	1.5	1.5	106	105	430.31	0.34	26%
105	трапез	2.21	1.5	1.5	107	106	430.16	0.34	26%
106	трапез	3.02	1.5	1.5	108	107	430.08	0.33	19%
107	трапез	2.04	1.5	1.5	109	108	430.04	0.35	27%
108	трапез	2.23	1.5	1.5	110	109	430.01	0.36	24%
109	трапез	2.31	1.5	1.5	111	110	430	0.54	17%
110	трапез	1.71	0.5	1.5	112	102	105.71	0.36	48%
111	трапез	1.18	0.5	1.5	113	112	105.41	0.21	68%
112	трапез	1.50	0.5	1.5	114	113	105.1	0.26	39%
113	трапез	2.09	0.5	1.5	115	30	119.06	0.39	38%
114	трапез	1.23	0.5	1.5	116	115	118.84	0.24	63%
115	трапез	1.94	0.5	1.5	117	116	118.65	0.22	39%
116	трапез	2.38	0.5	1.5	118	117	118.36	0.21	30%
117	трапез	2.67	0.5	1.5	119	118	118.12	0.2	25%
118	трапез	3.39	0.5	1.5	120	119	118	0.33	13%
120	трапез	4.07	1	1.5	122	121	134.02	0.22	13%

121	трапез	1.61	1	1.5	123	70	134.03	0.1	47%
122	трапез	2.74	1	1.5	121	123	134.03	0.16	25%
123	трапез	4.31	1	1.5	124	122	134.01	0.25	9%
124	трапез	0.82	1	1.5	125	124	134	0.24	46%
125	трапез	2.39	1	1.5	126	5	188.63	0.37	25%
126	трапез	2.83	0.5	1.5	127	126	138.17	0.22	21%
127	трапез	1.70	0.5	1.5	128	127	138.09	0.19	35%
128	трапез	1.96	0.5	1.5	129	128	138.05	0.18	31%
129	трапез	2.73	0.5	1.5	130	129	138.01	0.24	18%
130	трапез	1.73	0.5	1.5	131	126	51.26	0.11	31%
131	трапез	0.50	2.608	1.5	132	131	50.31	0.13	77%
132	трапез	3.02	0.5	1.5	133	132	50.17	0.27	9%
133	трапез	1.20	0.5	1.5	134	133	50.06	0.2	24%
134	трапез	2.84	0.5	1.5	135	134	50.01	0.2	10%
135	трапез	2.44	0.5	1.5	136	135	50	0.21	11%
136	трапез	3.00	0.5	1.5	137	136	50	0.22	9%
137	трапез	1.11	0.5	1.5	138	137	50	0.25	21%
138	трапез	2.33	1	1.5	139	8	208.86	0.31	31%
139	трапез	2.10	1	1.5	140	139	208.7	0.23	33%
140	трапез	3.46	1	1.5	141	140	208.56	0.21	20%
141	трапез	2.54	1	1.5	142	141	208.4	0.21	25%
142	трапез	1.30	1	1.5	143	142	208.27	0.21	48%
143	трапез	1.35	1	1.5	144	143	208.17	0.2	46%
144	трапез	1.28	1	1.5	145	144	208.09	0.19	48%
145	трапез	1.51	1	1.5	146	145	208.03	0.18	41%
146	трапез	1.91	0.5	1.5	147	38	108.03	0.28	44%
147	трапез	1.73	0.5	1.5	148	147	107.59	0.19	47%
148	трапез	1.47	0.5	1.5	149	148	106.92	0.17	54%
149	трапез	1.42	0.5	1.5	150	149	106.01	0.16	53%
150	трапез	1.09	0.5	1.5	151	150	105.3	0.22	55%
151	трапез	2.20	0.5	1.5	152	151	105	0.34	17%
152	трапез	2.17	0.5	1.5	153	38	109	0.32	38%
153	трапез	2.10	0.5	1.5	154	153	108.26	0.2	35%
154	трапез	3.23	0.5	1.5	155	154	72.43	0.22	17%
155	трапез	1.76	0.5	1.5	156	155	72	0.27	19%
156	трапез	2.59	0.5	1.5	157	154	34.88	0.11	24%
157	трапез	1.56	0.5	1.5	158	157	34.46	0.19	30%
158	трапез	1.72	0.5	1.5	159	158	34.14	0.2	18%
159	трапез	1.37	0.5	1.5	160	159	34.01	0.19	17%
160	трапез	1.94	3.5	1.5	161	51	423.89	0.11	48%
161	трапез	2.03	3.5	1.5	162	161	432.09	0.13	45%

162	трапез	2.07	3.5	1.5	163	162	291.11	0.16	41%
163	трапез	1.70	1	1.5	166	161	12.69	0.07	54%
164	трапез	1.68	1	1.5	165	166	4.25	0.05	53%
165	трапез	1.63	3.5	2	168	167	14.71	0.05	52%
166	трапез	1.67	3.5	2	167	162	159.06	0.08	53%
167	трапез	1.64	1	1.5	169	167	3.88	0.05	52%
168	трапез	2.00	1	1.5	183	44	162.36	0.39	41%
1	цев	0.50		0	170	195	99.89	0.61	100%
50	цев	0.50		0	195	194	175.19	1.06	100%
52	цев	0.50		0	197	194	69.8	0.42	100%
119	цев	0.70		0	194	198	309.87	0.9	100%
169	цев	0.80		0	198	199	552.73	1.1	100%
170	цев	0.90		0	199	200	960.73	1.51	100%
171	цев	0.50		0	201	202	61.37	0.94	42%
172	цев	0.60		0	202	200	173	0.74	100%
173	цев	0.50		0	203	198	180.39	0.95	100%
174	цев	0.60		0	204	205	146.36	0.69	100%
175	цев	0.70		0	205	199	261.95	0.68	100%
176	цев	0.90		0	200	206	1049.8	1.65	100%
177	цев	0.50		0	207	208	169.59	0.92	100%
178	цев	0.50		0	208	209	189.96	0.97	100%
179	цев	0.40		0	210	209	26.15	0.28	100%
180	цев	0.50		0	209	211	273.85	1.39	100%
181	цев	0.70		0	211	206	383.83	1	100%
182	цев	1.20		0	206	213	1901.07	2.11	74%
183	цев	1.20		0	213	214	0	0	0%
185	цев	0.30		0	215	216	171.88	2.48	95%
186	цев	1.20		0	214	216	0.9	0.02	14%
187	цев	1.20		0	216	167	171.87	1.05	20%
188	цев	1.20		0	213	215	1899.53	2.59	100%
189	цев	0.50		0	212	199	25.62	0.64	100%
190	цев	0.50		0	219	204	99.13	0.73	100%
17	цев	2.53	3.5	1.5	2	1	3440.56	1.61	20%

**Табела 3. Табеларни приказ назива деоница са узводним и низводним чвором, профилом канала / пречником цеви атмосферске канализације, дубином канала, нагибом косина, са максималним протоком, брзином и испуњености канала / цеви- Трећи део хидролошке-хидрауличке студије.**

Назив деонице	Облик профила канала	Дубина канала/пречник цеви (м)	Ширина дна канала	Нагиб косина хоризонтално/вертикално	Назив узводног чвора	Назив низводног чвора	Проток $Q_{max, \check{c}}$ (L/s)	Брзина (m/s)	Испуњеност профила (%)
2	трапез	2.96	3.5	1.5	3	2	3281.78	0.76	30%
3	трапез	2.69	3.5	1.5	4	3	3281.78	0.64	38%
4	трапез	3.07	3.5	1.5	5	4	3281.79	0.57	36%
5	трапез	3.97	3.5	1.5	6	5	3094	0.5	30%
6	трапез	1.69	3.5	1.5	7	6	2886.21	0.45	71%
7	трапез	3.27	3.5	1.5	8	7	2886.26	0.44	37%
8	трапез	3.14	3.5	1.5	9	8	2678.79	0.4	40%
9	трапез	2.53	3.5	1.5	12	9	2678.95	0.39	50%
10	трапез	4.09	3.5	1.5	13	12	2679.08	0.38	32%
11	трапез	3.70	3.5	1.5	14	13	1905.21	0.27	35%
12	трапез	3.52	3.5	1.5	15	14	1905.44	0.27	37%
13	трапез	2.63	3.5	1.5	16	15	1905.7	0.27	49%
14	трапез	4.02	3	1.5	17	16	1848	0.29	32%
15	трапез	3.10	2.5	1.5	18	17	1706.99	0.3	41%
16	трапез	4.07	2.5	1.5	19	18	1707.4	0.3	32%
17	трапез	2.53	3.5	1.5	2	1	3281.78	1.18	25%
18	трапез	3.57	2.5	1.5	20	19	1707.88	0.3	36%
19	трапез	4.63	2.5	1.5	21	20	1708.37	0.3	28%
20	трапез	3.41	2.5	1.5	22	21	1708.91	0.3	38%
21	трапез	4.68	2.5	1.5	23	22	1583.57	0.28	28%
22	трапез	3.23	2.5	1.5	24	23	1584.04	0.28	40%
23	трапез	2.92	2.5	1.5	25	24	1584.51	0.28	44%
24	трапез	3.96	2.5	1.5	26	25	1585.2	0.28	32%
25	трапез	2.08	2.5	1.5	27	26	1053.12	0.19	62%
26	трапез	2.05	1.5	1.5	28	27	1053.37	0.27	58%
27	трапез	3.66	1.5	1.5	29	28	1053.92	0.27	32%
28	трапез	1.91	1.5	1.5	30	29	1054.48	0.27	62%
29	трапез	2.00	1.5	1.5	31	30	927.99	0.24	59%
30	трапез	1.91	1.5	1.5	32	31	928.53	0.24	62%
31	трапез	4.24	1.5	1.5	33	32	929.27	0.25	27%
32	трапез	3.00	1.5	1.5	34	33	929.98	0.25	38%
33	трапез	2.74	1.5	1.5	35	34	930.91	0.26	41%



34	трапез	3.92	1.5	1.5	36	35	931.85	0.26	29%
35	трапез	3.12	1.5	1.5	37	36	932.52	0.27	35%
36	трапез	4.59	1.5	1.5	38	37	933.25	0.27	24%
37	трапез	2.57	1.5	1.5	39	38	561.03	0.17	42%
38	трапез	4.02	1.5	1.5	40	39	563.19	0.17	26%
39	трапез	1.87	1.5	1.5	41	40	564.91	0.18	56%
40	трапез	2.81	1.5	1.5	42	41	566.4	0.18	37%
41	трапез	4.31	1.5	1.5	43	42	568.45	0.19	24%
53	трапез	1.83	0.5	1.5	55	6	77.33	0.3	35%
54	трапез	3.40	0.5	1.5	56	55	77.01	0.17	18%
55	трапез	3.66	0.5	1.5	57	56	76.71	0.16	16%
56	трапез	3.58	0.5	1.5	58	57	76.5	0.15	16%
57	трапез	1.36	0.5	1.5	59	58	76.34	0.15	42%
58	трапез	1.51	0.5	1.5	60	59	76.12	0.15	36%
59	трапез	4.24	1.5	1.5	61	13	711.98	0.48	24%
60	трапез	3.73	1.5	1.5	62	61	711.44	0.34	27%
61	трапез	3.42	1	1.5	63	62	616.15	0.42	26%
62	трапез	4.14	1	1.5	64	63	615.86	0.38	21%
63	трапез	2.35	1	1.5	65	64	615.57	0.37	35%
64	трапез	3.10	1	1.5	66	65	615.41	0.37	26%
65	трапез	3.05	1	1.5	67	66	615.32	0.37	26%
66	трапез	3.96	1	1.5	68	67	615.23	0.37	20%
67	трапез	1.47	1	1.5	69	68	615.17	0.37	53%
68	трапез	1.96	1	1.5	70	69	615.14	0.37	40%
69	трапез	1.84	1	1.5	71	70	306.06	0.19	41%
70	трапез	2.49	1	1.5	72	71	306.04	0.22	27%
71	трапез	2.40	1	1.5	73	72	306.02	0.28	25%
72	трапез	2.27	1	1.5	74	73	306.01	0.33	23%
73	трапез	2.29	1	1.5	75	74	306	0.35	22%
74	трапез	2.82	1	1.5	76	75	306	0.36	17%
75	трапез	2.50	1	1.5	77	76	306	0.36	20%
76	трапез	2.93	1	1.5	78	77	306	0.38	16%
77	трапез	3.37	1	1.5	79	62	94.72	0.25	17%
78	трапез	2.68	1	1.5	80	79	94.43	0.18	21%
79	трапез	2.28	1	1.5	81	80	94.16	0.16	24%
80	трапез	2.02	1	1.5	82	81	93.86	0.16	26%
81	трапез	1.71	1	1.5	83	82	93.54	0.15	30%
82	трапез	1.79	1	1.5	84	83	93.22	0.15	27%
83	трапез	2.97	1	1.5	85	84	93.05	0.15	16%
84	трапез	1.95	0.5	2	86	17	150.59	0.3	39%
85	трапез	1.91	0.5	2	87	86	149.57	0.18	38%

86	трапез	3.96	0.5	2	88	87	148.96	0.19	18%
87	трапез	4.25	0.5	2	89	88	148.41	0.17	16%
88	трапез	1.88	0.5	2	90	89	147.92	0.16	36%
89	трапез	1.98	0.5	2	91	90	147.57	0.16	34%
90	трапез	1.28	0.5	2	92	91	66.54	0.09	50%
91	трапез	1.86	0.5	2	93	92	66.16	0.1	33%
92	трапез	1.94	0.5	2	94	93	65.85	0.14	30%
93	трапез	1.85	0.5	2	95	94	65.52	0.14	30%
94	трапез	2.07	0.5	2	96	95	65.19	0.14	25%
95	трапез	1.30	0.5	0.5	97	96	65.02	0.22	39%
96	трапез	2.60	0.5	2	91	98	80.44	0.23	22%
97	трапез	1.31	0.5	2	99	98	80.25	0.22	36%
98	трапез	1.34	0.5	2	100	99	80.05	0.23	27%
99	трапез	1.44	0.5	2	101	100	80	0.26	20%
100	трапез	2.51	1.5	1.5	102	26	540.81	0.39	41%
101	трапез	2.18	1.5	1.5	103	102	433.11	0.22	43%
102	трапез	1.79	1.5	1.5	104	103	432.13	0.26	46%
103	трапез	3.02	1.5	1.5	105	104	431.18	0.3	24%
104	трапез	2.41	1.5	1.5	106	105	430.52	0.34	25%
105	трапез	2.21	1.5	1.5	107	106	430.24	0.36	25%
106	трапез	3.02	1.5	1.5	108	107	430.12	0.34	18%
107	трапез	2.04	1.5	1.5	109	108	430.05	0.35	26%
108	трапез	2.23	1.5	1.5	110	109	430.02	0.36	24%
109	трапез	2.31	1.5	1.5	111	110	430	0.54	17%
110	трапез	1.71	0.5	1.5	112	102	106.54	0.36	45%
111	трапез	1.18	0.5	1.5	113	112	105.88	0.21	64%
112	трапез	1.50	0.5	1.5	114	113	105.19	0.26	36%
113	трапез	2.09	0.5	1.5	115	30	120.27	0.39	36%
114	трапез	1.23	0.5	1.5	116	115	119.77	0.24	59%
115	трапез	1.94	0.5	1.5	117	116	119.34	0.22	36%
116	трапез	2.38	0.5	1.5	118	117	118.72	0.21	28%
117	трапез	2.67	0.5	1.5	119	118	118.23	0.2	23%
118	трапез	3.39	0.5	1.5	120	119	118	0.34	12%
120	трапез	4.07	1	1.5	122	121	134.03	0.22	13%
121	трапез	1.61	1	1.5	123	70	134.06	0.1	47%
122	трапез	2.74	1	1.5	121	123	134.05	0.16	25%
123	трапез	4.31	1	1.5	124	122	134.01	0.25	9%
124	трапез	0.82	1	1.5	125	124	134	0.24	46%
125	трапез	2.39	1	1.5	126	5	189.46	0.36	24%
126	трапез	2.83	0.5	1.5	127	126	138.39	0.22	21%
127	трапез	1.70	0.5	1.5	128	127	138.21	0.19	35%

128	трапез	1.96	0.5	1.5	129	128	138.11	0.18	31%
129	трапез	2.73	0.5	1.5	130	129	138.02	0.24	18%
130	трапез	1.73	0.5	1.5	131	126	51.17	0.11	30%
131	трапез	0.50	2.60 8	1.5	132	131	50.3	0.13	76%
132	трапез	3.02	0.5	1.5	133	132	50.16	0.27	9%
133	трапез	1.20	0.5	1.5	134	133	50.06	0.2	24%
134	трапез	2.84	0.5	1.5	135	134	50.01	0.2	10%
135	трапез	2.44	0.5	1.5	136	135	50	0.21	11%
136	трапез	3.00	0.5	1.5	137	136	50	0.22	9%
137	трапез	1.11	0.5	1.5	138	137	50	0.25	21%
138	трапез	2.33	1	1.5	139	8	209.89	0.31	30%
139	трапез	2.10	1	1.5	140	139	209.51	0.23	32%
140	трапез	3.46	1	1.5	141	140	209.2	0.21	19%
141	трапез	2.54	1	1.5	142	141	208.84	0.21	25%
142	трапез	1.30	1	1.5	143	142	208.57	0.21	47%
143	трапез	1.35	1	1.5	144	143	208.34	0.2	45%
144	трапез	1.28	1	1.5	145	144	208.18	0.19	48%
145	трапез	1.51	1	1.5	146	145	208.06	0.18	41%
146	трапез	1.91	0.5	1.5	147	38	111.26	0.28	40%
147	трапез	1.73	0.5	1.5	148	147	110.24	0.2	43%
148	трапез	1.47	0.5	1.5	149	148	108.76	0.18	49%
149	трапез	1.42	0.5	1.5	150	149	106.85	0.16	49%
150	трапез	1.09	0.5	1.5	151	150	105.48	0.22	50%
151	трапез	2.20	0.5	1.5	152	151	105	0.34	16%
152	трапез	2.17	0.5	1.5	153	38	111.63	0.32	34%
153	трапез	2.10	0.5	1.5	154	153	109.98	0.21	32%
154	трапез	3.23	0.5	1.5	155	154	72.68	0.22	15%
155	трапез	1.76	0.5	1.5	156	155	72	0.27	18%
156	трапез	2.59	0.5	1.5	157	154	35.38	0.11	22%
157	трапез	1.56	0.5	1.5	158	157	34.58	0.19	26%
158	трапез	1.72	0.5	1.5	159	158	34.09	0.2	16%
159	трапез	1.37	0.5	1.5	160	159	34.01	0.19	16%
162	трапез	2.07	3.5	1.5	163	317	35.55	0.07	36%
1	цев	0.5			170	195	102.36	0.62	100%
50	цев	0.5			195	194	175.24	1.06	100%
52	цев	0.5			197	194	64.23	0.42	100%
119	цев	0.7			194	198	322.79	0.9	100%
169	цев	0.8			198	199	575.47	1.14	100%
170	цев	0.9			199	200	985.85	1.55	100%
171	цев	0.5			201	202	59.61	0.95	36%
172	цев	0.6			202	200	151.46	0.74	100%

173	цев	0.5			203	198	180.39	0.97	100%
174	цев	0.6			204	205	151.18	0.69	100%
175	цев	0.7			205	199	262	0.68	100%
176	цев	0.9			200	206	1099.01	1.77	94%
177	цев	0.5			207	208	142.95	0.9	90%
178	цев	0.5			208	209	158.68	0.83	100%
179	цев	0.4			210	209	7.41	0.11	56%
180	цев	0.5			209	211	226.09	1.15	100%
181	цев	0.7			211	206	325.65	0.92	88%
183	цев	1.2			213	214	0	0	0%
185	цев	0.3			215	216	164.8	2.4	94%
186	цев	1.2			214	216	0.86	0.02	13%
187	цев	1.2			216	167	164.8	1.04	20%
188	цев	1.2			213	215	1833.29	2.58	100%
189	цев	0.5			212	199	25.9	0.64	100%
190	цев	0.5			219	204	95.79	0.67	100%
51	цев	0.5			272	249	113.84	0.58	100%
184	цев	0.5			196	245	38.04	0.58	43%
191	цев	0.6			245	246	132.91	1.15	43%
192	цев	0.6			246	247	206.52	1.07	86%
193	цев	0.5			248	247	84.36	0.8	76%
194	цев	0.8			247	249	347.21	0.81	100%
195	цев	0.8			249	256	515.96	1.03	100%
196	цев	0.8			256	271	739.39	1.49	100%
197	цев	1			271	270	690.36	1.49	81%
198	цев	0.5			255	256	129.31	0.88	90%
199	цев	0.5			250	251	75.31	0.58	71%
200	цев	0.6			251	252	148.15	0.68	91%
201	цев	0.7			252	253	265.03	0.76	100%
202	цев	0.5			273	254	92.28	0.7	63%
203	цев	0.6			254	253	133.98	0.97	49%
204	цев	0.5			257	258	69.59	0.55	100%
205	цев	0.5			259	258	71.42	0.57	100%
206	цев	0.8			253	269	491.65	1.28	100%
207	цев	0.5			274	268	119.36	0.92	100%
208	цев	0.6			258	265	294.74	1.04	100%
209	цев	0.4			260	261	64.42	0.63	100%
210	цев	0.5			261	262	98.03	0.54	100%
211	цев	0.5			262	263	88.71	0.8	100%
212	цев	0.5			263	264	89.24	0.65	100%
213	цев	0.6			264	265	149.3	0.61	100%

214	цев	0.7			265	266	412.45	1.07	100%
215	цев	0.7			266	267	412.52	1.07	100%
216	цев	0.7			267	268	412.72	1.07	100%
217	цев	0.8			268	269	590.81	1.18	100%
218	цев	1			269	270	995.88	1.44	100%
223	траpez	2.7	3.5	1.5	309	308	426.29	0.09	36%
224	траpez	2.6	3.5	1.5	310	309	428.76	0.09	36%
225	траpez	2.5	3.5	1.5	311	310	431.72	0.1	37%
226	траpez	2.5	3.5	1.5	312	311	433.64	0.1	36%
227	траpez	1.6	3.5	1.5	313	312	451.25	0.13	55%
228	траpez	2	3.5	1.5	314	313	406.65	0.11	43%
229	траpez	2	3.5	1.5	315	314	412.01	0.11	42%
231	траpez	1.6	3.5	1.5	317	316	154.97	0.06	49%
232	траpez	4.76	1.5	1.5	308	43	570.36	0.2	21%
233	траpez	1.33	3.5	1.5	318	317	157.46	0.06	53%
234	траpez	1	3.5	1.5	167	318	162.26	0.07	69%
236	траpez	2	3.5	1.5	319	312	56.89	0.09	44%
237	траpez	2	3.5	1.5	320	319	66.33	0.07	42%
238	цев	1.2			270	324	2337.33	2.81	100%
239	цев	1.2			324	325	1937.41	2.37	100%
244	цев	1.2			329	RETENZIIJA SEVER	1936.11	2.24	71%
245	цев	0.3			RETENZIIJA SEVER	315	153.76	2.19	97%
246	цев	1.2			325	329	1936.84	1.71	100%
248	правоуг аони	0.8x1.0			331	330	433.9	0.55	100%
249	правоуг аони	0.8x1.0			332	331	393.81	0.58	100%
250	правоуг аони	0.8x1.0			333	332	214.82	0.36	97%
251	цев	0.8			334	333	149.49	0.61	84%
252	цев	0.4			336	335	40.04	0.65	51%
253	цев	0.5			335	332	97.94	0.81	82%
254	цев	1.2			206	337	1840.66	2.4	64%
255	цев	1.2			337	338	1840.6	2.28	67%
256	цев	1.2			338	213	1838.75	1.87	100%
257	цев	0.4			340	339	0	0	0%
258	цев	0.5			339	337	0	0	0%
259	цев	0.4			341	324	31.05	0.91	32%
260	цев	0.5			344	345	93.97	0.59	100%
261	цев	0.6			345	346	169.86	0.72	100%
262	цев	0.7			346	347	232.4	0.76	100%

263	цев	0.8			347	343	293.15	0.75	100%
264	цев	0.9			343	342	394.17	0.7	100%
265	цев	1			342	324	460.16	0.65	100%
266	цев	0.8			348	334	112.88	0.64	64%
267	цев	0.4			349	332	15.27	0.53	87%
268	цев	0.4			352	351	15.44	0.21	100%
269	цев	0.5			351	330	164.6	0.84	100%
270	цев	0.4			350	351	93.88	0.75	100%
271	цев	0.4			353	354	44.23	0.45	100%
273	цев	0.6			355	330	222.72	0.79	100%
275	правоуг аони	0.8x1.0			330	378	858.59	1.34	91%
277	цев	0.5			383	384	108.46	0.69	100%
278	цев	0.6			384	385	192.47	0.82	100%
279	цев	0.7			385	386	264.78	0.69	100%
281	правоуг аони	0.8x1.0			387	388	801.86	1	100%
282	правоуг аони	0.8x1.0			388	389	926.27	1.16	100%
283	правоуг аони	0.8x1.0			389	390	1076.95	1.35	100%
285	цев	0.6			391	355	201.05	0.72	100%
286	цев	0.5			354	391	134.51	0.69	100%
287	цев	0.4			392	391	66.6	0.54	100%
288	цев	0.8			393	387	768.14	1.53	100%
289	цев	0.8			386	393	767.98	1.53	100%
290	цев	0.5			395	394	108.63	0.55	100%
291	цев	0.4			396	395	54.19	0.58	100%
292	цев	0.6			394	386	321.38	1.14	100%
298	цев	0.5			402	386	159.99	0.81	100%
299	цев	0.5			403	402	68.62	0.47	100%
300	цев	0.5			404	402	55.05	0.48	100%
301	цев	0.4			401	398	119.62	1.58	77%
302	цев	0.5			405	394	242	1.23	100%
303	цев	0.5			398	405	214.62	1.79	98%
304	цев	0.4			406	407	19.84	0.97	22%
305	цев	0.5			407	388	46.72	1.51	60%
306	цев	0.4			408	409	21.21	0.39	60%
307	цев	0.6			410	389	184.02	0.91	100%
308	цев	0.5			409	410	74.44	0.53	84%
309	цев	0.4			411	389	30.7	0.81	100%
310	цев	0.4			412	410	24.27	0.62	67%

313	правоуг аони	0.8x1.0			390	413	1106.62	1.38	100%
314	цев	0.4			414	413	52.26	0.56	100%
315	цев	0.4			415	414	43.45	0.95	69%
316	цев	0.4			416	413	0	0	32%
317	правоуг аони	0.8x1.0			413	378	1159.6	1.45	100%
318	цев	1.5			378	crpnastanica	1962.71	2.03	76%
319	цев	1.5			420	RetenzijaJUG	4502.08	2.78	86%
320	цев	0.25			Retenzija JUG	449	90.43	1.86	96%
321	трапез	1.6	3.5	1.5	449	315	265.59	0.07	51%
322	трапез	1.6	3.5	1.5	316	449	178.87	0.08	51%

Одговорни пројектант:



Филип Стипић дипл.грађ.инж



## “ВОЈВОДИНАПРОЈЕКТ”

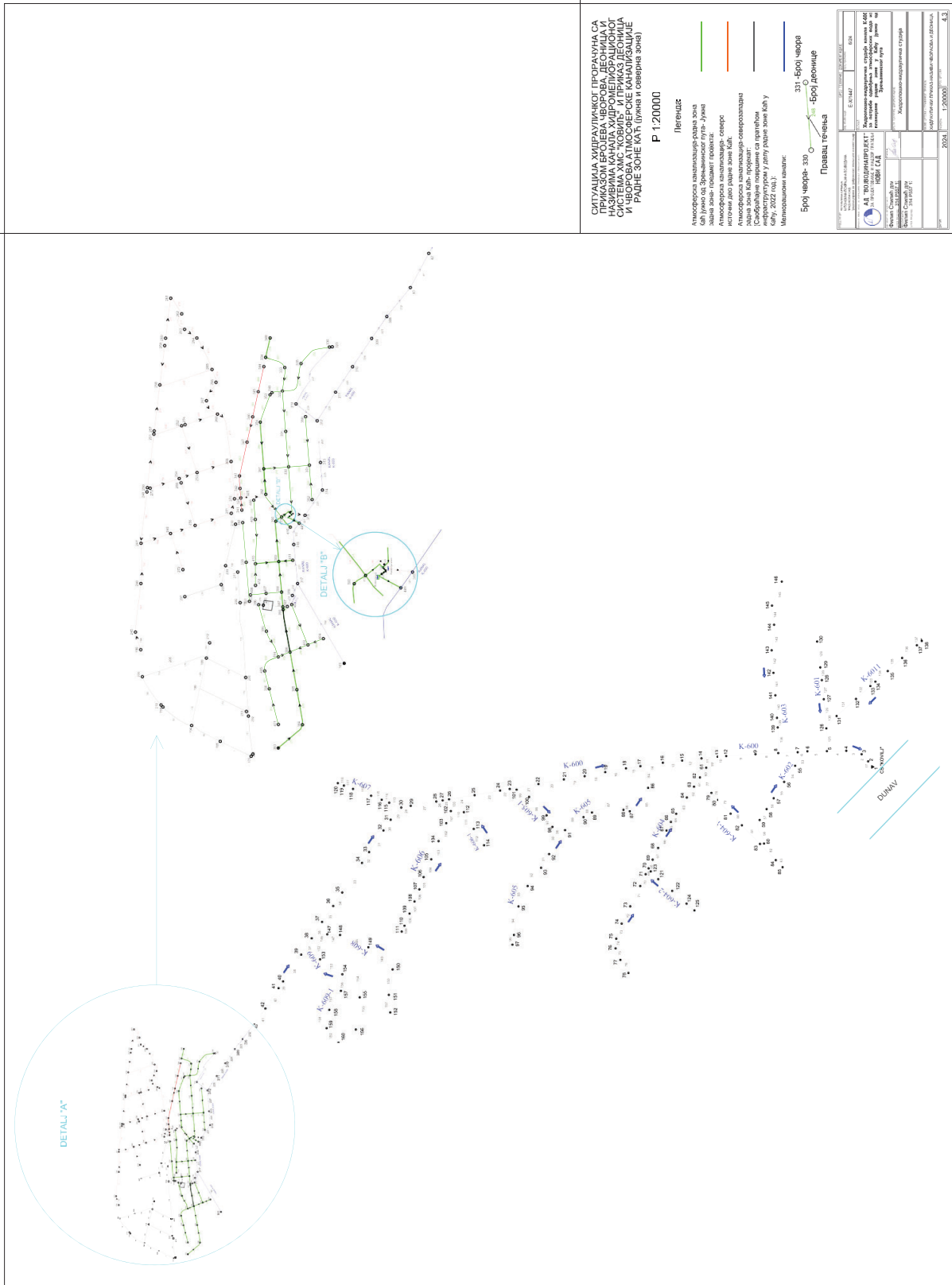
АД за пројектовање и надзор грађења, Булевар Краља Петра I 17, 21000 Нови Сад, Пословни рачун 340-1376-70,  
ПИБ СР 101637004, Телефон: 021/477-0096 ; 444-819, Факс: 021/444-819, Лабораторија: 021/6432-821;  
web site: [www.vojvodinaprojekt.rs](http://www.vojvodinaprojekt.rs); e-mail : [office@vojvodinaprojekt.rs](mailto:office@vojvodinaprojekt.rs)

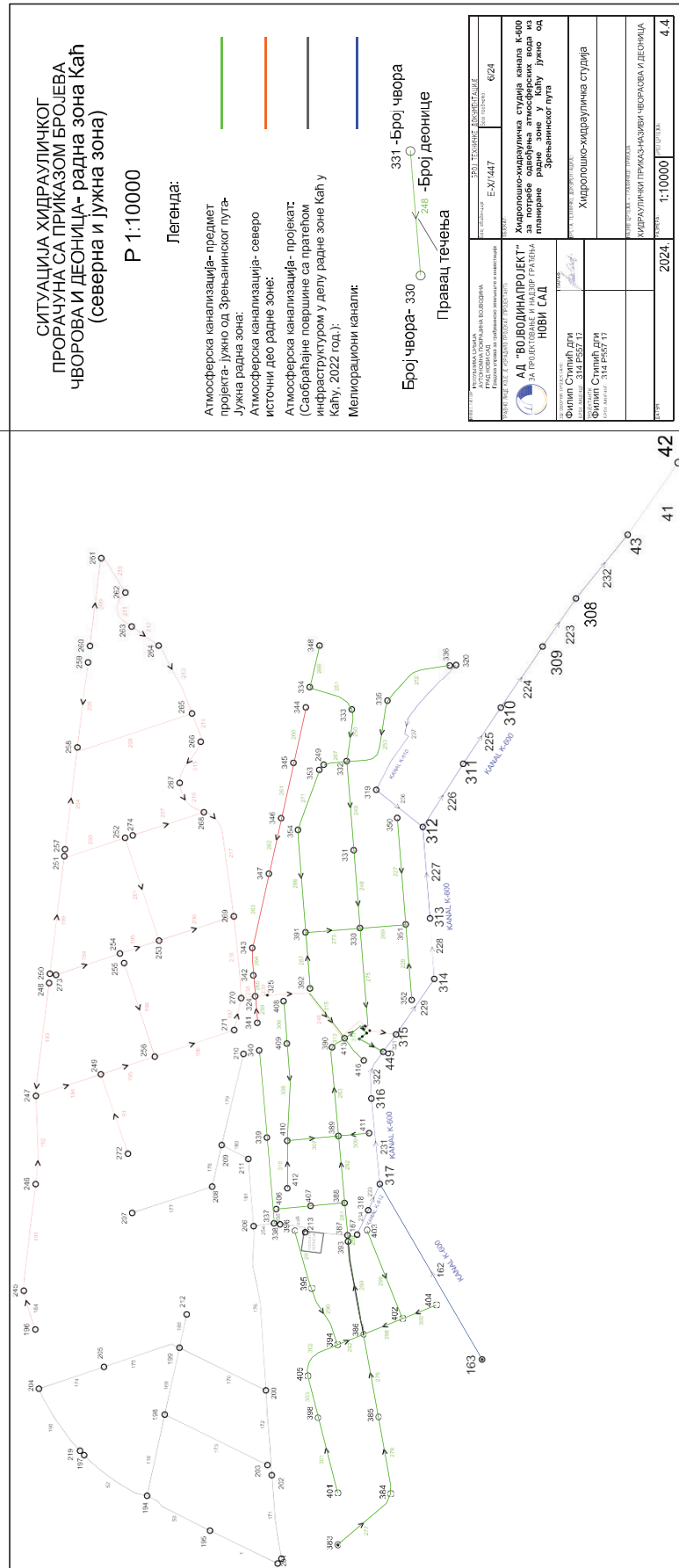
## 4. ГРАФИЧКА ДОКУМЕНТАЦИЈА












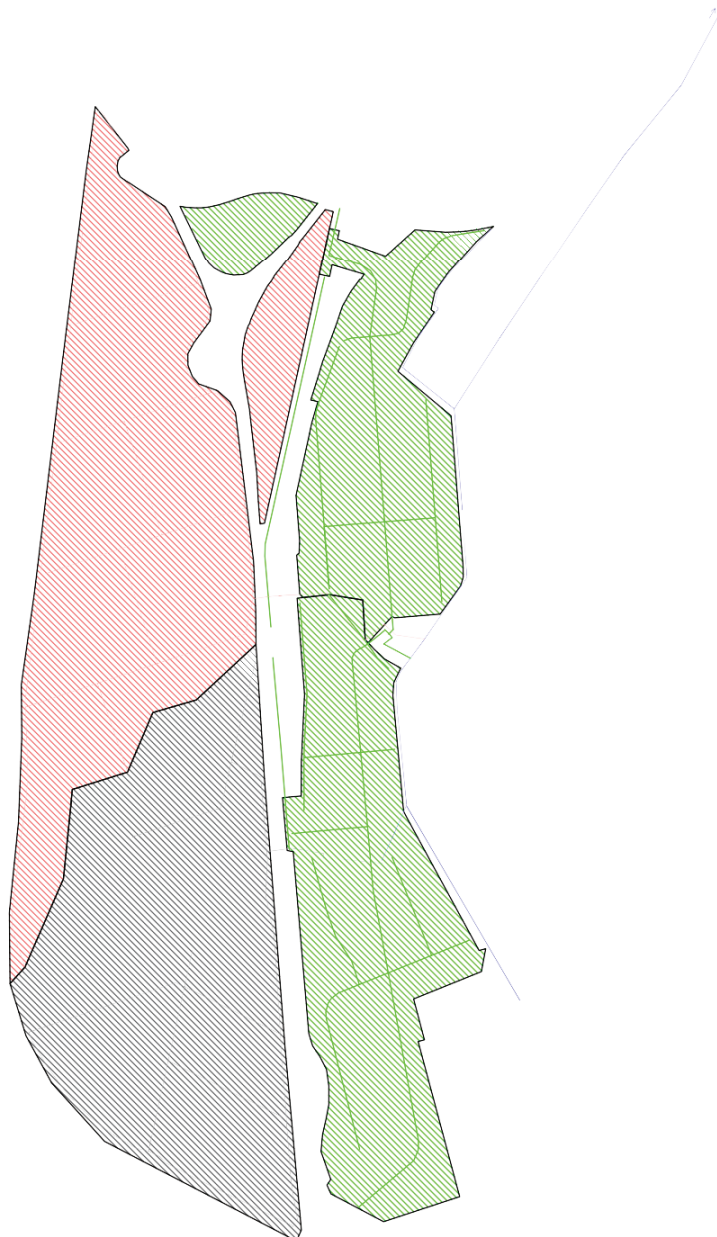


**ПРИКАЗ СЛИВНИХ ГОВРШИНА  
РАДНЕ ЗОНЕ КАЋ**

Р 1:10000

Ј легенда:

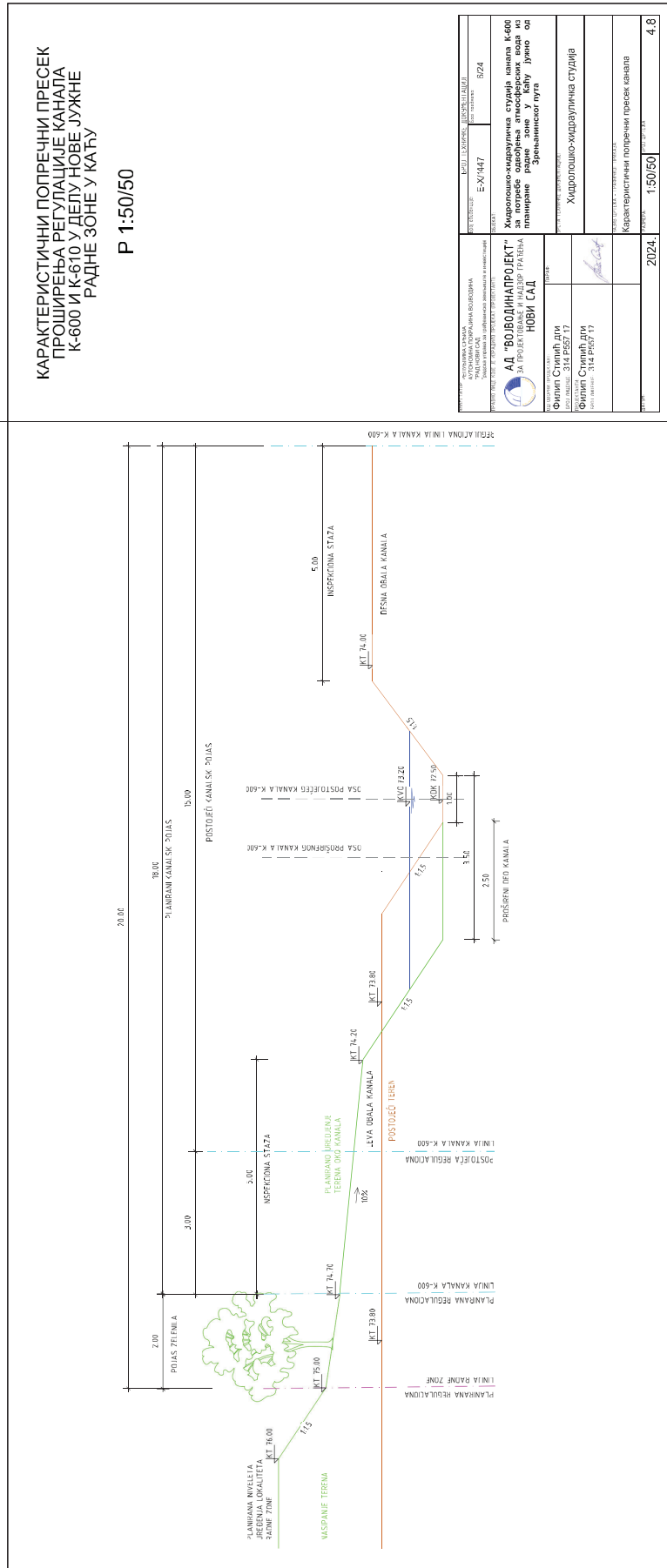
-  СЛИВ атмосферске канализација-  
предмет пројекта: јужно од Зрењаниноског  
пута-Јужна радна зона.
-  СЛИВ атмосферске канализација- северс  
источни део радне зоне;
-  СЛИВ атмосферске канализација- пројекат:  
(Собраћајне површине са пратећом  
инфраструктуром у делу радне зоне Каћ у  
Каћу, 2022 год.);



<p>ИЗДАВАЧ: Град Нови Сад ОПШТИНА: Нови Сад УРЕДНИШТВО: ЈП "Нови Сад"</p>	<p>ИЗДАВАЧ: Е.ЖИ/ИТ РЕДАКЦИЈА: 624</p>
<p>ИМЕНА: АД "ВОДИНАПРОЈЕКТ" ОПШТИНА: Нови Сад УРЕДНИШТВО: ЈП "Нови Сад"</p>	<p>ИМЕНА: Хидроинжењеринг студије за потребе одређених атмосферских вода не планиране радне зоне Јужно од Зрењаниноског пута</p>
<p>ИМЕНА: Филип Ступић, д-р Зоран Ступић, д-р Милош Ступић, д-р</p>	<p>ИМЕНА: Хидроинжењеринг студије</p>
<p>ИМЕНА: 2024</p>	<p>ИМЕНА: ПРИКАЗ СЛИВНИХ ГОВРШИНА РАДНЕ ЗОНЕ КАЋ</p>
<p>ИМЕНА: 1:10000</p>	<p>ИМЕНА: 43</p>











# САДРЖАЈ

Рег. бр.	Предмет	Страна
<b>ГРАД НОВИ САД</b>		
<b>Скупштина</b>		
555	Годишњи програм заштите, уређења и коришћења пољопривредног земљишта на територији Града Новог Сада за 2024. годину	1585
556	Хидролошко-хидрауличка студија канала К-600 за потребе одвођења атмосферских вода из планиране радне зоне у Каћу јужно од Зрењанинског пута, која је саставни део Одлуке о изменама и допунама Просторног плана Града Новог Сада (локалитет радне зоне у Каћу јужно од Зрењанинског пута)	1835

Издавач: Град Нови Сад, Градска управа за прописе Града Новог Сада. Одговорни уредник: Мирјана Василић.  
Уредништво: Градска управа за прописе Града Новог Сада,  
21000 Нови Сад, Жарка Зрењанина 2, Телефон: 021/451-726.  
Годишња претплата: 3.500,00 динара. Уплатни рачун број: 840-742341843-24;  
По моделу 97 са позивом на број 20-511, Министарство финансија - Управа за трезор, Филијала Нови Сад.  
Прималац: Приходи градских органа управе  
Сврха плаћања: За „Службени лист Града Новог Сада”.  
Рачунарска обрада и штампа:  
Служба за заједничке послове Града Новог Сада, Жарка Зрењанина 2, 21000 Нови Сад, телефон: 021/4882-700