



СЛУЖБЕНИ ЛИСТ ГРАДА НОВОГ САДА

Година XLIII - Број 51

НОВИ САД, 29. септембар 2024.

примерак 290,00 динара

ГРАД НОВИ САД

Скупштина

830

На основу члана 35. став 8. Закона о планирању и изградњи („Службени гласник Републике Србије“, бр. 72/09, 81/09 – исправка, 64/10 – УС, 24/11, 121/12, 42/13 – УС, 50/13 – УС, 98/13 – УС, 132/14, 145/14, 83/18, 31/19, 37/19 – др. закон, 9/20, 52/21 и 62/23) и члана 39. тачка 7. Статута Града Новог Сада („Службени лист Града Новог Сада“, број 11/19), Скупштина Града Новог Сада на III седници од 27. септембра 2024. године, доноси

ПЛАН ДЕТАЉНЕ РЕГУЛАЦИЈЕ СПОРТСКОГ ЦЕНТРА „СТРЕЛИШТЕ“ У НОВОМ САДУ

УВОД

Планом детаљне регулације Спортског центра „Стрелиште“ у Новом Саду (у даљем тексту: План), обухваћен је простор у северном делу грађевинског подручја града, у Катастарској општини (у даљем тексту: КО) Нови Сад III, површине 22,57 ha.

Са источне стране, простор обухваћен Планом ограничен је регулацијом Државног пута IB реда ознаке 12 (Суботица – Сомбор – Оџаци – Бачка Паланка – Нови Сад – Зрењанин – Житиште – Нова Црња – државна граница са Румунијом (гранични прелаз Српска Црња)) (у даљем тексту: Државни пут IB-12). Јужна граница подручја Плана ослоњена је на насип Канала Дунав–Тиса–Дунав „Савино село – Нови Сад“ (у даљем тексту: Канал ДТД). Са западне стране, према зони претежно породичног становања „Мали Београд – Велики рит“, граница Плана прати регулације планираних саобраћајних површина. На северу, према површинама под заштитним зеленилом, граница Плана се поклапа са регулацијом планираног продужетка Улице Ђакона Авакума.

Обухваћено подручје намењује се развоју градског спортско-рекреативног центра. У средишту простора, постојеће спортско стрелиште проширује се и безбедносно надограђује да би се као засебна просторна целина формирао савремени специјализовани спортски центар намењен стрелаштву, строго контролисаног приступа. Изван специјализованог спортског центра намењеног стрелаштву, простор градског спортско-рекреативног центра планира се за развој спортских и рекреативних садржаја, на отвореним површинама или у затвореном простору, које користе професионални спортисти или аматери.

ТЕКСТУАЛНИ ДЕО ПЛАНА

I. ОПШТИ ДЕО

1. ОСНОВ ЗА ИЗРАДУ ПЛАНА

План је израђен на основу Одлуке о изради плана детаљне регулације Спортског центра „Стрелиште“ у Новом Саду, коју је донела је Скупштина Града Новог Сада на XXIX седници 16. септембра 2022. године („Службени лист Града Новог Сада“, број 43/22).

Плански основ за израду Плана су Генерални урбанистички план града Новог Сада до 2030. године („Службени лист Града Новог Сада“, број 33/22), (у даљем тексту: Генерални урбанистички план), према коме се на обухваћеном простору планира развој специјализованог спортског центра и спортско-рекреативних површина, и План генералне регулације простора за мешовиту намену у северном делу града, северно од Канала ДТД у Новом Саду („Службени лист Града Новог Сада“, број 6/23), (у даљем тексту: План генералне регулације), према коме се обухваћени простор у највећој мери намењује развоју спорта. Крајњи северни обод Планом обухваћеног простора намењени су саобраћајним површинама.

2. ИЗВОД ИЗ ПЛАНОВА ВИШЕГ ХИЈЕРАРХИЈСКОГ РЕДА

2.1. Извод из Генералног урбанистичког плана

„2.2. Општи урбанистички услови и правила уређења и изградње простора

(...)

2.2.6. Спорт и рекреација

Садржаји из области спорта и рекреације, који припадају вишем рангу јавних служби, у граду Новом Саду се планирају у складу са његовим хијерархијским нивоом центра функционалног урбаног подручја.

Планирана мрежа спортско-рекреативних центара треба да обезбеди услове за развој врхунског спортског стваралаштва, одржавање спортских такмичења и масовније бављење свих слојева становништва спортом и рекреацијом. Планира се употпуњавање мреже недостајућим садржајима, равномернији просторни распоред и подизање нивоа спортске, школске и рекреативне инфраструктуре на виши ниво, тако да задовољава свакодневне потребе грађана. Просторни размештај, капацитети и разноврсност садржаја треба да буду међусобно усклађени, како би се

задовољили афинитети и потребе грађана свих узраста. Постојеће спортске садржаје треба ревитализовати, завршити започете објекте и приступити реализацији нових садржаја.

У Новом Саду се планирају градски, специјализовани и зонски спортско-рекреативни центри, мањи спортско-рекреативни центри, спортски паркови, површине за организовану и спонтану рекреацију, и туристичко-спортско-рекреативне површине (...)

Спортски центри се намењују за такмичарски спорт (тренажни процес и одржавање такмичења) и рекреацију грађана (организовану или спонтану).

Градски спортско-рекреативни центри се планирају да задовољавају стандарде за одвијање савезних, међународних и међународних такмичења. Они својом величином, а првенствено садржајем и учешћем већег броја спортских дворана које су намењене првенствено врхунском спорту, и другим спортским дворанама које су намењене организованој и спонтаној рекреацији, представљају центре од ширег значаја. Планирана су три оваква центра: Спортски и пословни центар „Војводина“, Спортски центар „Југовићево“ и Спортски центар „Стрелиште“.

(...)

Спортски центар „Стрелиште“ планира се као градски спортско-рекреативни центар који ће задовољавати стандарде потребне за бављење врхунским спортом, организацију такмичења највишег државног и међународног ранга, али истовремено и представљати значајан простор за рекреативне активности у најширем градском контексту. Планира се задржавање постојећих и изградња нових садржаја специјализованог спортског центра „Стрелиште“ који би омогућили симултано одвијање већег броја стрељачких дисциплина. Планира се изградња вишефункционалне спортске дворане којом ће се обезбедити одвијање различитих спортских терена (кошарка, одбојка, рукомет, мали фудбал, тенис, стони тенис, слободно спортско пењање и други екстремни спортови, скејтборд, и др.). Као пратећи садржаји спортских објеката планирају се смештајни капацитети за спортисте и туристичко-угоститељски садржаји.

Специјализовани спортско-рекреативни центри доприносе обогаћивању спортског живота у граду презентацијом, популаризацијом и развојем специфичних спортских грана (центар за спортове на води, аква-парк са комплексима базена, центар за коњички спорт, тениски центар, стрелиште, аутодром, велодром, атлетска борилишта и слично). Овакви центри се планирају у посебним комплексима у оквиру спортско-рекреативних центара или у склопу других намена (нпр. веслачка стаза у зони туристичко-спортско-рекреативних и парковских површина).“

6.5. Спорт и рекреација

(...)

Спортски центри

Градски спортско-рекреациони центри

(...)

Спортски центар „Стрелиште“ планира се за градски спортско-рекреативни центар, који ће чинити три целине: постојеће стрелиште које се планира за проширење тако

да се створе услови за организацију такмичења највишег државног и међународног ранга, површина са спортском двораном и отвореним спортским теренима са парковски уређеном површином и смештајно угоститељски садржаји са шеталиштем. Планира се задржавање постојећих и изградња нових садржаја специјализованог спортског центра „Стрелиште“ који би омогућили симултано одвијање већег броја стрељачких дисциплина. Планира се изградња вишефункционалне спортске дворане којом ће се обезбедити одвијање различитих спортских дисциплина, као и изградња отворених спортских терена (кошарка, одбојка, рукомет, мали фудбал, тенис, стони тенис, слободно спортско пењање, скејтборд и др.). Као пратећи садржаји спортских објеката планирају се смештајни капацитети за спортисте и туристичко-угоститељски садржаји.

(...)

За спортске центре се дефинишу следећи урбанистички параметри:

- максималан индекс заузетости износи до 25 %; постојећи спортски објекти се задржавају са постојећим индексом заузетости парцеле, уколико је исти већи од планираног индекса заузетости; већи индекс заузетости од наведеног се задржава и у спортским центрима за које је урађена планска документација са већим индексом заузетости (Спортски и пословни центар „Војводина“, Спортски центри „Сајмиште“, „Раднички“ и „Младост“),
- садржај објеката мора бити спортског карактера са пратећим техничким, санитарним и сервисним просторијама,
- габарит и спратност објеката морају бити прилагођени планираним спортским садржајима уз придржавање важећих норматива и прописа за изградњу спортских објеката,
- отворени спортски терени заузимају максимално 25–35 % од површине парцеле; у изузетном случају, уколико постоји већа потреба за отвореним спортским теренима, терени могу да заузимају до 40 % али је тада максималан индекс заузетости за објекте до 10 %;
- минимално учешће слободних и зелених површина износи 40–50 %.

У оквиру свих комплекса спортских центара планирати спортске дворане и спортске терене на отвореном, са разноврсном понудом спортских садржаја (фудбалска игралишта, терени за кошарку и одбојку, тениски терени, базени, атлетска борилишта и др.). У свим већим спортским центрима, чија површина то омогућава, планирати отворене и затворене базене. Спортски центри треба да омогуће одржавање спортских манифестација, тренинга, припрема и такмичења спортиста, спортских школа, школских такмичења и спортских и рекреативних активности грађана. Просторна и функционална организација комплекса је условљена врстом планираних спортских активности, нормативима за спортске објекте и терене, и максималним предвиђеним бројем корисника и капацитетом гледалишта.

Спортска дворана је обавезан садржај свих спортских центара. Димензије спортске дворане ће се дефинисати према конкретном програму и исказаним потребама града, и одговарајућим нормативима за поједине спортове и ранг такмичења за чије одржавање треба да се задовоље услови. Планирана спратност објекта је високо приземље, са вис-

ном која се дефинише према важећим стандардима и нормативима за спортске објекте и поједине спортове, с тим да је минимална светла висина 7,00 m, мерено од подлоге за игру. Објекти по правилу садрже: дворану за такмичења и тренажни рад са гледалиштем, теретану, а могу се планирати и: сале за борилачке спортове, спортску и ритмичку гимнастику, аеробик. Затворени базен такође треба да буде саставни део спортског центра. Делови објеката у којима се налазе пратећи садржаји (санитарни чворови, гардеробе, администрација), као и сале које не захтевају већу спратну висину (гимнастика, аеробик, теретана), могу бити спратности до П+2, с тим да се висина усклађује са висином главне дворане са гледалиштем. У склопу објеката се могу предвидети простори за комерцијалне и услужне делатности уско повезане са спортом и рекреацијом (специјализоване спортске продавнице и сервиси), као и мањи угоститељски пунктови, с тим да не прелазе 10 % укупне површине објеката.

Од отворених терена обавезно планирати: терене за рукомет, кошарку и одбојку, а, ако просторне могућности то дозвољавају, и фудбалска игралишта. Осим ових, могу се планирати и тениски терени, отворени базени, атлетска борилишта, отворена клизалишта. Спортски терени на отвореном могу бити са двонаменским коришћењем, тако да се у току зимског периода могу искористити за отворено клизалиште.

Зеленило спортског центра треба да буде распоређено на такав начин да су обезбеђени услови за заштиту од негативних утицаја спољашње средине. Обавезно је формирање зеленог заштитног појаса ободом комплекса ради стварања бољих услова за спровођење спортских активности, изолацију игралишта од извора прашине, гасова, буке и ветра, али и одвајања од суседних намена.

За спортске објекте је потребно обезбедити паркинг-простор према нормативима у Табели број 25 (за Нови Сад степен моторизације од 450 ПА/становнику 2031. године).“

2.2. Извод из Плана генералне регулације

„4. ПЛАН УРЕЂЕЊА ЗЕЛЕНИХ ПОВРШИНА

(...)

Зеленило спортског центра „Стрелиште“ треба да буде распоређено на такав начин да су обезбеђени услови за заштиту од негативних утицаја спољашње средине. У већини случајева неопходно је да око 50 % површине буде под зеленилом, које прожима читав спортски комплекс, одваја игралишта и формира издвојене целине на којима се одвијају поједине спортске и рекреативне активности, игра и забава.

Основне спортске површине и објекте треба лоцирати компактно, а озелењавање предвидети у геометријском стилу у циљу међусобног раздвајања поменутих површина. Обавезно је формирање нешто ширег заштитног појаса ободом целог комплекса ради стварања бољих услова за спровођење спортских активности, као и за изолацију игралишта од извора прашине, гасова, буке и ветра.“

„6. МЕРЕ И УСЛОВИ ЗАШТИТЕ И УНАПРЕЂЕЊА ЖИВОТНЕ СРЕДИНЕ

(...)

6.2. Услови и мере заштите и унапређења животне средине

(...)

Објекти спортског центра не представљају извор загађења, нити опасност по околину, већ доприносе побољшању квалитета живота становника овог дела града. Објекти треба да задовољавају прописане услове у погледу димензионасања и безбедности, санитарно-хигијенских, противпожарних, инсталационо-техничких и других захтева.“

„13. ПРАВИЛА ГРАЂЕЊА ЗА УРБАНИСТИЧЕ ЦЕЛИНЕ ЗА КОЈЕ ЈЕ ОСНОВ ЗА РЕАЛИЗАЦИЈУ ПЛАН ДЕТАЉНЕ РЕГУЛАЦИЈЕ

(...)

13.5. Спортски центар Стрелиште

Спортски центар Стрелиште планира се као градски спортско-рекреативни центар који ће задовољавати стандарде потребне за бављење врхунским спортом (организацију такмичења највишег државног и међународног ранга), али истовремено представљати и значајан простор за одвијање рекреативних активности у најширем градском контексту.

Комплекс Стрелиште треба планирати као парковски уређен простор са значајним учешћем зелених површина. Како би се сузбила негативна дејства окружења (аерозагађење, саобраћајна бука и слично), комплекс градског спортско-рекреативног центра потребно је у највећој могућој мери изоловати садњом заштитног појаса зеленила по ободним деловима.

Простор градског спортско-рекреативног центра треба да садржи уз садржаје у функцији стрелишта и простор спортских, рекреативних и услужних садржаја.

Садржаји постојећег специјализованог спортског центра Стрелиште могу да се задрже на овом простору и допуне новим садржајима са савременим сигурносним елементима балистичке заштите тако да се, након реконструкције и доградње, омогући одвијање такмичења у различитим стрелачким дисциплинама.

Могућа је и изградња смештајних капацитета за гостујуће спортисте (који обавезно морају бити пројектовани у складу са прописима приступачности, с обзиром на то да ће стрелиште бити намењено и параолимпијцима).

У комплексу треба планирати површине намењене различитим спортско-рекреативним садржајима (спортска дворана, отворени терени за различите спортове и слично).

Спратност објекта треба да се креће до П+2, а заузетост под објектима до 25 %. Отворени терени могу да заузму 25–40 %.

У зони инфраструктурног коридора не планира се изградња, али могуће је у тој зони организовати мирујући саобраћај.“

3. ОПИС ГРАНИЦЕ ОБУХВАТА ПЛАНА

Грађевинско подручје обухваћено Планом налази се у КО Нови Сад III, унутар описане границе.

За почетну тачку описа границе Плана утврђена је тачка на пресеку северне регулационе линије планиране улице и западне регулационе линије кружне раскрснице. Од ове

тачке у правцу југа, граница прати западну планирану регулациону линију режијске саобраћајнице до пресека са источном границом парцеле број 3302, затим прати источну границу парцеле број 3302 и долази до границе КО Нови Сад III и КО Нови Сад I. Даље, граница скреће ка северозападу, прати границу КО Нови Сад III и КО Нови Сад I до пресека са западном планираном регулационом линијом спортског центра. Од ове тачке граница скреће ка северу, прати западну планирану регулациону линију спортског центра и долази до северне границе парцеле број 3228/2, затим скреће ка западу, прати северну регулациону линију Улице нова 42 (северна граница парцеле број 3228/2) до пресека са источном регулационом линијом планиране улице. Даље, граница редом прати у правцу севера прати источну регулациону линију планиране улице, у правцу истока прати јужну регулациону линију Улице Димитрија Бугарског, у правцу севера прати источну регулациону линију планиране улице, у правцу истока прати јужну регулациону линију Улице Ђакона Авакума до кружне раскрснице. Даље, граница у правцу истока обухвата кружну раскрсницу, прати северну регулациону линију планиране улице и долази до почетне тачке описа границе Плана.

Планом је обухваћено 22,57 ха.

4. ОПИС ПОСТОЈЕЋЕГ СТАЊА

Највећи део простора у обухвату Плана је неизграђен.

Средишњи део заузимају објекти и полигони постојећег, делимично реализованог спортског стрелишта намењеног стрелаштву малокалибарским оружјем. Постојеће спортско стрелиште представља једино сертификовано стрелиште у земљи које поред спортских удружења користе и државне безбедносне службе. Осим објекта са просторијама клуба, постојеће стрелиште има пуцаону која се, и поред постојања бојевог брда и бочних бедема за гађање малокалибарским оружјем до 300 m удаљености, користи за гађање мета до 50 m удаљености. Поред слободних површина које користе стреличари, саставни део стрелишта су два полигона за гађање малокалибарским оружјем на дистанцама до 25 m, опремљени блендама, бојевим брдом и другим елементима балистичке заштите.

Значајан део простора уз источну границу обухвата Плана представља заштитне појасеве коридора енергетске инфраструктуре, за које важе посебни режими коришћења површина. Површинама у овом делу простора приступ најчешће није могућ, с обзиром на то да су услед вишегодишње запушености покривене самониклим растињем.

Непосредно уз станицу за снабдевање горивом, у западном делу простора, налази се бесправно подигнуто паркиралиште за велики број теретних возила и грађевинских машина. Овом паркиралишту приступа се некатегорисаним путем директно са Државног пута IБ-12 који као једини приступни пут користи и Спортски центар „Стрелиште“.

Државни пут IБ-12, на који је обухваћени простор са источне стране непосредно ослоњен, обезбеђује изврсну саобраћајну повезаност са осталим деловима града као и са ауто-путем Е-75.

Простор обухваћен границама Плана карактерише изузетна звучна изолованост и погодна микро-клима, на шта позитивно утичу близина Канала ДТД и значајан дендролошки фонд у јужном делу простора.

II. ПЛАНСКИ ДЕО

ПРАВИЛА УРЕЂЕЊА

1. ПОДЕЛА НА ПРОСТОРНЕ ЦЕЛИНЕ СА ПЛАНИРАНОМ НАМЕНОМ ПОВРШИНА

1.1. Концепција уређења простора

Спортски центар „Стрелиште“ планира се као градски спортско-рекреативни центар који ће задовољавати стандарде потребне за бављење врхунским спортом (организацију такмичења највишег државног и међународног ранга), али истовремено представљати и значајан простор за бављење аматерским спортом и рекреативним активностима у најширем градском контексту.

Простор градског спортско-рекреативног центра подељен је на три просторне целине:

- просторна целина 1, површине око 11,16 ха, заузима средишњи део градског спортско-рекреативног центра и планирана је као простор намењен садржајима специјализованог спортског центра намењеног стрелаштву (у даљем тексту: спортско стрелиште);
- просторна целина 2 у западном делу планског подручја, површине око 3,98 ха, представља простор спортских, рекреативних и услужних садржаја намењених најширој популацији грађанства;
- просторна целина 3 у источном делу простора, површине око 6,15 ха, представља простор у намени саобраћајних површина (приступ комплексу, стационарни саобраћај и сл.) као и простор намењен дистрибуцији различитих енергетских коридора.

1.2. Намена земљишта

Градски спортско-рекреативни центар формира се као мрежа међусобно повезаних уређених зелених амбијената, испуњених различитим спортским садржајима, у објектима или на отвореном простору.

Планирана заузетост објектима у границама градског спортско-рекреативног центра износи 5 %, уз максимално дозвољену спратност П+2. Учешће слободних и зелених површина на обухваћеном простору износи 55 %. На 30 % обухваћеног простора планирају се спортски терени на отвореном (у прорачуну заузетости отвореним спортским теренима, површине полигона и стејцева спортског стрелишта обрачунавају се са припадајућим бојевим брдима и заштитним бедемима). Остале површине намењују се саобраћају и техничким објектима.

Просторна целина 1

Концепција уређења простора просторне целине 1 прозилази из потребе да се садржаји постојећег спортског стрелишта задрже на обухваћеном простору, допуне савременим сигурносним елементима балистичке заштите као и да се, након реконструкције и доградње, омогући одвијање такмичења највишег ранга и такмичења у новим стрелачким дисциплинама. Дистрибуција и димензионисање безбедносних елемената спортског стрелишта спроведено је према упутствима дефинисаним „Балистичким елаборатом стрелишта СД Нови Сад 1790“ (Београд, децембра 2016.

године), као и „Балистичко-сигурносним пројектом стрелишта I.P.S.C. стрелиште Нови Сад“, (Београд, јуна 2020. године).

Планским решењем предвиђено је проширење/продужење директрисе постојећег стрелишта од 50 m на стрелиште за стационарно гађање од 300 m. Стрелиште од 300 m донекле је реализовано 60-их и 70-их година, а поновном стављању у функцију претходиће детаљна санација постојећих бочних заштитних бедема и бојевог брда.

Након реконструкције и доградње безбедносних елемената, на спортском стрелишту ће се омогућити гађање малокалибарским оружјем на дистанцама од 300, 200, 100, 50 и 25 m.

На простору спортског стрелишта планирана је и изградња финалне сале 50 m са студиом за ТВ пренос, ваздушне стрељане, магацина са простором за сервисирање оружја као и смештајни капацитети за гостујуће спортисте (који обавезно морају бити пројектовани у складу са прописима приступачности, с обзиром на то да ће комплекс бити намењен и параолимпијцима).

Центар практичног стрељаштва (IPSC) планиран је као потпуно нови садржај спортског стрелишта, који би осим за спортску обуку био коришћен и за обуку полиције, војске, специјалних јединица и различитих безбедносних служби

Просторна целина 2

Простор између спортског стрелишта и западне границе Плана планира се као уређена јавна зелена површина, са различитим спортско-рекреативним садржајима на отвореном и спортском двораном у свом средишту.

Спортска дворана конципирана је као спортски објекат са централном салом формираном према величини рукометног терена и гледалиштем капацитета до 2000 посетилаца. Пратећи садржаји дворане планирају се у бочним или сутеренским /подрумским деловима објекта.

На уређеним зеленим површинама у окружењу спортске дворане планирани су терени за кошарку, баскет, тенис, одбојку, рукомет/мали фудбал, стони тенис, боћање, али и простор намењен развоју нових или још увек недовољно афирмисаних спортова.

Просторна целина 3

Поред планираног продужетка Улице Ђакона Авакума у крајњем северном делу простора (саобраћајне површине изван градског спортско-рекреативног центра), саставни део просторне целине 3 је и приступна саобраћајница трасирана у правцу север–југ, која повезује северни колски улаз у комплекс са централним паркинг-простором у јужном делу простора.

Централни паркинг градског спортско-рекреативног центра планира се као паркинг великог капацитета, с обзиром на периодично велику посећеност комплекса.

Паралелно са источном границом Планом обухваћеног простора дефинисане су зоне заштите електроенергетских и гасоводних коридора у оквиру којих је свака градња строго забрањена а уређење партера и садња растиња ограничени условима надлежних јавних предузећа.

1.3. Нумерички показатељи

Површина грађевинског подручја – бруто: 22,57 ha.

Површина грађевинског подручја – нето: 21,43 ha.

Табела: **Биланс површина**

Намена	површина (ha)	учешиће (%)
Саобраћајне површине изван градског спортско-рекреативног центра	0,47	2,08
Градски спортско-рекреативни центар	22,10	97,92
Комплекс специјализованог спортског центра намењеног стрељаштву (спортско стрелиште)*	8,34	36,95
Зона изградње спортске дворане (степен заузетости 80 %)	0,52	2,35
Зона изградње ресторана (степен заузетости 80 %)	0,06	0,27
Зелене површине градског спортско-рекреативног центра	10,60	46,96
Спортски и рекреативни терени на отвореном	0,72	3,19
Интерне саобраћајнице	0,67	2,97
Паркиралишта	1,17	5,18
Мерно-регулациона станица	0,02	0,09
Укупно простора обухваћено Планом	22,57	100,00

*Садржаји спортског стрелишта	Површина (ha)
Полигони за гађање малокалибарским оружјем за дистанце 25, 50, 100, 200 и 300 m са припадајућим заштитним бедемима/бојевим брдима	2,81
Објекти спортског стрелишта: комбинована пуцаона са гледалиштем, ваздушна стрељана, администрација, сервисирање и др. (степен заузетости 100 %)	0,33
Финална такмичарска сала са ТВ студиом (степен заузетости 100 %)	0,22
IPSC полигон практичног стрељаштва са припадајућим заштитним бедемима/бојевим брдима	2,86
Полигон за стреличаре	0,31
Уређене зелене површине спортског стрелишта	1,57
Зона изградње објеката за боравак спортиста (степен заузетости 50 %)	0,24
Укупно	8,34

2. ПЛАН РЕГУЛАЦИЈЕ ПОВРШИНА ЈАВНЕ НАМЕНЕ СА НИВЕЛАЦИЈОМ

2.1. План регулације површина јавне намене

Планом су утврђене површине јавне намене. Од целих и делова постојећих парцела образоваће се парцеле површина јавне намене, према графичком приказу број 4 „План регулације површина јавне намене“ у размери 1:1000.

Површине јавне намене су:

- саобраћајне површине: делови парцела бр. 814/1, 2621, 2622, 2691 и 3218/3;
- спортски центар: целе парцеле бр. 813, 2610, 2613, 2614/1 и делови парцела бр. 814/1, 2611, 2612, 2621, 2699/2, 2699/4, 2700/1, 2700/2, 2701/1, 2701/2, 2702/1, 2702/2, 2703/1, 2703/2, 2704/1, 2704/2, 2705/1, 2705/2, 2706/1, 2706/2, 2707/1, 2707/2, 2708/1, 2708/2, 2709/1, 2709/2, 3218/3, 3228/2, 3301, 3302, 3306 и 3308;
- мерно-регулациона станица: део парцеле број 2621;
- трансформаторска станица (у даљем тексту: ТС): део парцеле број 2707/1.

У случају неусаглашености бројева наведених парцела и бројева парцела на графичком приказу број 4 „План регулације површина јавне намене“, важи графички приказ. Планиране регулационе линије дате су у односу на осовине саобраћајница или у односу на границе парцела. Осовине саобраћајница дефинисане су координатама осовинских тачака које су дате на графичком приказу.

2.2. План нивелације

Простор обухваћен Планом налази се на надморској висини од 75,10 m до 83,00 m, са падом од истока према западу. Планом нивелације терен се углавном задржава у постојећем стању са евентуалним минималним земљаним радовима. Знатније насипање планира се на северном делу, уз планирану саобраћајницу.

3. МРЕЖЕ ИНФРАСТРУКТУРЕ

3.1. Саобраћајна инфраструктура

На простору обухваћеном Планом саобраћајне површине се планирају у складу са Планом генералне регулације, што подразумева изградњу четвртог крака на раскрсници Пута Шајкашког одреда којим ће се остварити веза са Улицом Ђакона Авакума, то јест са простором у зони становања „Мали Београд – Велики рит“. Предметна саобраћајница ће бити и веза спортског центра са Путем Шајкашког одреда. У Плану се акценат даје на повећавању безбедности саобраћаја, решавању првенствено пешачких и бициклических кретања, као и на решавању проблема паркирања.

Део основне саобраћајне мреже града је Пут Шајкашког одреда који је део деонице Државног пута ИБ-12 Нови Сад – Зрењанин, а продужетак Улице Ђакона Авакума је сабирна саобраћајница. Пут Шајкашког одреда је реализован са по два коловоза за сваки смер са по две саобраћајне траке, а планира се са обостраним пешачким и бициклическим стазама.

Са југа простор спортског центра се повезује са улицама планираним у Великим рит. Колски и пешачки приступи спортском центру су са продужетком Улице Ђакона Авакума и са улица планираним у Великим рит.

У оквиру спортског центра планирано саобраћајно решење прилагођено је просторној организацији спортског центра, потребама колског саобраћаја (приступи паркинзима, снабдевање, доласку аутобуса са спортистима и навијачима, ватрогасним возилима и др.), као и кретању пешака.

Бициклическе стазе су планиране на Пута Шајкашког одреда, у продужетку Улице Ђакона Авакума и на ободној саобраћајници на истоку спортског центра. Капацитети паркинга у оквиру комплекса спортског центра су у складу са просторном организацијом спортског центра и задовољиће потребе за паркирањем. Диспозиција саобраћајних површина унутар комплекса спортског центра је оријентациона и биће прилагођена коначној диспозицији осталих садржаја.

3.2. Водна инфраструктура

Снабдевање водом

Снабдевање водом биће решено преко постојеће и планиране водоводне мреже, која ће функционисати у склопу водоводног система Града Новог Сада.

Примарна водоводна мрежа постоји на Државном путу ИБ-12 са профилном \varnothing 300 mm и на њу је повезан спортски центар.

Осим поменутог цевовода, у јужном делу комплекса, постоји примарни водовод профила \varnothing 200 mm.

Унутар спортског центра постоји крак секундарне водоводне мреже.

Постојећа мрежа Планом се задржава, уз могућност измештања и реконструкције дотрајалих деоница.

Планом се предвиђа изградња секундарне водоводне мреже унутар спортског центра, профила \varnothing 100 mm, са повезивањем на постојећи цевовод профила \varnothing 200 mm. Планирана секундарна мрежа задовољиће потребе за водом планираних објеката и чесми.

Дуж регулација улица Планом се омогућава изградња водоводне мреже у колико се укаже потреба за тим.

Евентуалне потребе за технолошком водом у циљу одржавања зеленила, задовољиће се захватањем воде преко бушених бунара, а у свему према условима Покрајинског секретаријата за енергетику и минералне сировине и Јавног водопривреног предузећа „Воде Војводине“ Нови Сад.

Постојећа и планирана мрежа задовољиће потребе за водом планираних садржаја.

Положај постојеће и планиране водоводне мреже приказан је на графичком приказу број 5 „План водне инфраструктуре“ у размери 1:1000.

Одвођење отпадних и атмосферских вода

Одвођење отпадних и атмосферских вода биће решено преко сепаратне канализационе мреже.

Отпадне воде ће се преко планиране канализационе мреже отпадних вода одводити ка планираној канализационој мрежи насеља Мали Београд – Велики рит, а све у складу са нивелационим карактеристикама терена.

Канализациона мрежа унутар спортског центра биће профила Ø 250 mm и задовољиће потребе за одвођењем отпадних вода. Уколико се укаже потреба, Планом се омогућава реализација црпне станице отпадних вода унутар спортског парка. Црпну станицу извести као објекат шахтног типа.

Атмосферске воде са паркинга и манипулативних површина унутар спортског центра, ће се преко планиране канализационе мреже атмосферских вода одводити ка планираној ретензији, која ће се реализовати у источном делу комплекса.

С обзиром на то да не постоји атмосферска канализациона мрежа, а ни мелиорациони канал, Планом се предвиђа изградња водопропусне ретензије, запремине од око 500 m³. Тачан габарит и запремина ретензије утврдиће се техничком докумен-тацијом.

Пре упуштања атмосферских вода у ретензију, исте ће се третирати на сепаратору уља, масти и суспендованих материја, а све у циљу заштите подземних вода од загађења.

Планирана атмосферска канализација биће профила од Ø 300 до Ø 500 mm.

Дуж постојећих и планираних улица, Планом се омогућава изградња канализационе мреже отпадних, као и канализационе мреже атмосферских вода са оријентацијом на примарну мрежу.

Профиле канализације дате Планом могуће је кориговати, а на основу пројектно-техничке документације и хидрауличног прорачуна.

Планирана канализациона мрежа задовољиће потребе за одвођењем отпадних и атмосферских вода планираних садржаја.

Положај канализационе мреже приказан је на графичком приказу број 5 „План водне инфраструктуре“ у размери 1:1000.

Одбрана од поплава

Обухваћени простор браниће се од високих вода Дунава вероватноће појаве једном у хиљаду година, преко постојеће и планиране одбрамбене линије.

Одбрамбена линија уз Канал ДТД реализована је до нивоа одбране од високих вода Дунава, вероватноће појаве једном у сто година и врши се преко земљаног насипа, који представља прву одбрамбену линију овог дела Града.

Надвишење постојеће прве одбрамбене линије, до потребне коте одбране од хиљадугодишњих вода, могуће је извести преко мобилне одбране која ће се постављати по потреби, односно преко сталне одбране.

У обухвату Плана налази се најјужнији део секундарно насипа „Новосадски“ који представља другу одбрамбену линију Града. Планом саобраћаја предвиђена је кружна раскрсница на месту постојећег секундарног насипа па се он плански не задржава. Део његове парцеле се намењује за јавну површину саобраћајнице, а део за спортски центар.

Зона заштитног објекта прве одбрамбене линије од великих вода реке Дунав

У зони заштитног објекта – насип прве одбрамбене линије од великих вода реке Дунав, Планом су дефинисани следећи услови за пројектовање објекта:

- у циљу очувања и одржавања стабилности и функционалности насипа као одбрамбеног објекта од високих вода, обезбеђења пролаза великих вода и спровођења одбране од поплава, није дозвољена изградња објекта нити извођење радова којима би се задирало у тело насипа, постављање ограда, садња дрвећа, копање бунара, ровова и канала поред насипа у појасу ширине од најмање 10 m од небрањене ножице насипа према водотоку и 50 m према брањеном подручју, као ни извођење било каквих других радњи које би штетно утицале на насип и умањиле његову сигурност као заштитног објекта; сигурносна висина далековода изнад круне насипа, не сме бити мања од 7 m;

- уз небрањену и брањену ножицу насипа, обезбеђен је појас ширине најмање 10 m за пролаз и рад механизације којом се одржава насип и спроводи одбрана од поплаве;

- у брањеном подручју, у зони од 10 до 30 m, дозвољено је партерно уређење терена; у зони од 30 до 50 m дозвољена је изградња објекта инфраструктуре и објекта фундираних на максималну дубину до 1 m; забрањен је јавни саобраћај по круни насипа;

- приликом одбране од поплава и радова на редовном одржавању насипа, надлежне службе водопривреде задржавају право кретања у целој зони насипа.

Планом су предвиђене следеће забране и ограничења из члана 133. Закона о водама („Службени гласник РС“, бр. 30/10, 93/12, 101/16, 95/18 и 95/18 – др. закон):

- на насипима и другим водним објектима забрањено је копати и одлагати материјал, прелазити и возити моторно возило, осим на местима на којима је то дозвољено и обављати друге радње којима се може угрозити стабилност водних објеката;

- на водном земљишту забрањено је градити објекте којима се смањује пропусна моћ корита, забрањено је одлагати чврсти отпад, опасан и штетан материјал, складиштити дрво и други чврст материјал на начин којим се ремете услови проласка великих вода;

- формирања привремених депонија шљунка и песка морају се планирати тако да не ремете пролазак великих вода, на удаљености не мањој од 30 m од небрањене ножице насипа;

- забрањено је у поплавном подручју градити објекте на начин којим се омета протицање воде и леда или супротно прописима за градњу у поплавном подручју;

- забрањено је садити дрвеће на одбрамбеном насипу, у инундацијском појасу ширине најмање 10 m од небрањене ножице насипа ка водотоку, и у брањеној зони на удаљености до 50 m од унутрашње ножице насипа;

- забрањено је копати бунаре, ровове и канале поред насипа у појасу ширине од најмање 10 m од небрањене ножице насипа према водотоку, односно до 50 m према брањеном подручју, осим ако је њихова функција заштита од штетног дејства вода или је техничком документацијом, урађеном у складу са овим законом, доказано да није угрожена стабилност насипа;

- мењати или пресецати токове подземних вода, односно искоришћавати те воде у обиму у којем се угрожава снабдевање питком или технолошком

водом, угрожавају минерална и термална изворишта, стабилност тла и објеката;

- градити објекте, садити дрвеће, орати и копати земљу и обављати друге радње којима се ремети функција или угрожава стабилност мелиорационих канала за одводњавање и у обостраном појасу ширине од најмање 5 м од тих канала предузимати радње којима се омета редовно одржавање ових канала;
- сви радови се морају планирати тако да не угрозе стабилност и отежају одржавање регулационих, заштитних и других водних објеката.

Подземне воде

Меродавни нивои подземних вода су:

- максималан ниво подземних вода од око 75,60 м н.в.,
- минималан ниво подземних вода од око 73,50 м н.в.

Правац водног огледала просечног нивоа подземних вода је запад-исток са смером пада према истоку.

3.3. Енергетска инфраструктура

3.3.1. Снабдевање електричном енергијом

Ово подручје ће се снабдевати електричном енергијом из јединственог електроенергетског система. Основни објекат за снабдевање потрошача биће ТС 110/35(20) kV „Нови Сад 9“ која се налази изван подручја обухваћеног Планом. Од ове ТС ће полазити 20 kV мрежа до ТС 20/0,4 kV, а од ових ТС ће полазити мрежа јавног осветљења и нисконапонска 0,4 kV мрежа до објеката, чиме ће се обезбедити квалитетно и поуздано снабдевање електричном енергијом свих потрошача на подручју.

Део подручја Плана је покривен електроенергетском мрежом, а планирана изградња на новим просторима имплицираће потребу за додатним капацитетима. За снабдевање електричном енергијом планираних објеката садржаја изградиће се одређен број нових ТС, у зависности од потреба. Осим планиране ТС која је приказана на графичком приказу број 6 „План електроенергетске инфраструктуре“ у размери 1:1000, нове ТС се могу градити као слободностојећи објекти на парцелама свих намена, у складу са важећом законском и техничком регулативом. Нове ТС се могу градити и у оквиру објеката, у приземљу објекта. Свим ТС потребно је обезбедити колски прилаз ширине од минимално 3 м (и висине од минимално 3,5 м, у случају постојања пасажа) ради обезбеђења интервенције у случају ремонта и хаварије. Планиране ТС се могу градити као: монтажано-бетонске (МБТС), зидане (ЗТС), а изузетно се могу градити и као компактно бетонске (полуукопане) (КБТС). Све ТС ће се повезати на постојећу и нову 20 kV мрежу, која ће се градити подземно. На просторима планиране изградње могућа је изградња нове или реконструкција постојеће инсталације јавног осветљења.

Све електроенергетске објекте и инсталације које се налазе у зони изградње планираних објеката или инфраструктуре потребно је изместити уз прибављање услова од „ЕПС Дистрибуција“ д.о.о. Београд, Огранак „Електро-дистрибуција Нови Сад“. Надземни средњенапонски вод који прелази преко подручја где је планирана спортска дворана и теретана на отвореном је могуће изместити уз услов да се претходно обезбеди коридор за изградњу новог

подземног вода од Улице Ђакона Авакума, кроз обухват Плана, према постојећој ТС „Стрелиште“.

У попречним профилима свих улица планирани су независни коридори за пролаз електроенергетских каблова.

Преко подручја прелазе трасе 110 kV далековода који је у власништву Акционарског друштва „Електро-мрежа Србије“ Београд (у даљем тексту: ЕМС АД):

1. 110 kV број 176/3 ТЕ-ТО „Нови Сад“ – ТС „Нови Сад 4“
2. 110 kV број 175 ТС „Нови Сад 3“ – ТС „Нови Сад 4“.

Према Плану развоја преносног система и одговарајућем Плану инвестиција, у непосредној близини обухвата Плана није планирана изградња електроенергетске инфраструктуре која би била у власништву ЕМС АД.

Због потреба изградње Регионалне депоније у Новом Саду, планирано је измештање дела траса следећих далековода:

1. 110 kV број 1005 ТС „Нови Сад 3“ – ТЕ-ТО „Нови Сад“
2. 110 kV број 176/1 ТС „Нови Сад 3“ – ТС „Нови Сад 9“
3. 110 kV број 175 ТС „Нови Сад 3“ – ТС „Нови Сад 4“.

У случају изградње у заштитном појасу далековода потребна је сагласност ЕМС АД, при чему важе следећи услови:

- сагласност се даје на елаборат који инвеститор планираних објеката треба да обезбеди, а који израђује овлашћена пројектна организација;
- садржај елабората и мере које се прописују приликом пројектовања и пре и за време извођења радова прописује власник инсталације, а на основу важећих закона, правилника и техничких прописа.

Претходно наведени услови важе приликом израде:

- елабората о могућностима градње планираних објеката у заштитном појасу далековода; заштитни појас далековода износи 25 м са обе стране далековода напонског нивоа 110 kV од крајњег фазног проводника;
- елабората утицаја далековода на потенцијално планиране објекте од електропроводног материјала; овај утицај на цевоводе, у зависности од насељености подручја, потребно је анализирати на максималној удаљености до 1000 м од осе далековода;
- елабората утицаја далековода на телекомуникационе водове (не треба ако су у питању оптички каблови); овај утицај, у зависности од специфичне отпорности тла и насељености подручја, потребно је анализирати на максималној удаљености до 3000 м од осе далековода у случају градње телекомуникационих водова.

У близини далековода, а ван заштитног појаса, потребно је размотрити могућност градње планираних објеката у зависности од индуктивног утицаја на:

- потенцијалне планиране објекте од електропроводног материјала и
- потенцијалне планиране телекомуникационе водове (ово није неопходно ако се користе оптички каблови).

Предвидети мере попут сопствених и колективних средстава заштите, галванских уметака чији је изолациони ниво виши од граничних вредности утицаја, изоловање надземних делова пластичним омотачима и слично.

Уколико постоје метални цевоводи, у зависности од насељености подручја, потребно је анализирати индуктивни утицај на максималној удаљености од 1000 m од осе далековода. Индуктивни утицај, у зависности од специфичне отпорности тла и насељености подручја, потребно је анализирати на максималној удаљености од 3000 m од осе далековода, у случају градње телекомуникационих водова.

У случају градње линијских објеката од електропроводног материјала (цевоводи, гасоводи, нафтоводи, бакарни ТК каблови, енергетски каблови са металним плаштом и др.) у обухвату Плана, због индуктивног утицаја високонапонских водова који се налазе ван оквира граница обухвата Плана, потребно је обратити се за услове ЕМС АД.

У случају да се из елабората утврди колизија далековода и планираних објеката са пратећом инфраструктуром и уколико се утврди јавни (општи) интерес планираног објекта и достави налог мера за измештање (реконструкцију или адаптацију) од стране надлежних органа, потребно је да се:

- приступи склапању уговора о пословно-техничкој сарадњи ради регулисања међусобних права и обавеза између ЕМС АД и свих релевантних правних субјеката у реализацији пројекта адаптације или реконструкције далековода;
- о трошку инвеститора планираних објеката потребно је да се уради техничка документација за адаптацију или реконструкцију и достави ЕМС АД на сагласност;
- о трошку инвеститора планираних објеката, евентуална адаптација или реконструкција далековода (односно отклањање свих колизија констатованих Елаборатом) изврши пре почетка било каквих радова на планираним објектима у непосредној близини далековода;
- пре почетка било каквих радова у близини далековода о томе обавесте представници ЕМС АД.

3.3.2. Снабдевање топлотном енергијом

Ово подручје ће се снабдевати топлотном енергијом из гасификационог система, употребом локалних топлотних извора и обновљивих извора енергије.

Снабдевање из гасификационог система ће се обезбеђивати из Главне мерно-регулационе гасне станице (ГМРС) „Нови Сад I“, од које полази градска гасна мрежа (ГГМ) средњег притиска (притиска до 16 bar) до подручја обухваћеног Планом. За потребе снабдевања постојећих и планираних садржаја, од ГГМ је потребно изградити прикључак до планиране мерно-регулационе гасне станице (МРС). Од МРС ће полазити мрежа притиска до 4 bar до мерно-регулационих сетова и котларница у објектима.

Преко подручја прелази магистрални гасовод (притиска изнад 16 bar), МГ-02 (пречника ДН 200) Госпојинци–Беочин око којег је дефинисан заштитни коридор ширине 30 m од осе гасовода. Планира се прелазак овог гасовода на притисак до 16 bar и измештање (у највећем делу трасе) у оквиру регулација постојећих и планираних улица, уз услове и сагласност Јавног предузећа „Србијасгас“, Нови Сад. Након преласка гасовода на притисак до 16 bar укида се заштитни коридор гасовода, а до тада се морају поштовати услови заштите, односно забрана изградње објеката за становање

и боравак људи у његовом коридору. Уз магистрални гасовод пролазе и два гасовода средњег притиска (до 16 bar) који представљају источни и западни крак за снабдевање гасом града Новог Сада.

Оставља се могућност објектима да се снабдевају из локалних топлотних извора, уз употребу енергената који не утичу штетно на животну средину, као и из обновљивих извора енергије.

Све термоенергетске инсталације које се налазе у зони изградње планираних објеката или инфраструктуре је потребно изместити уз прибављање услова од надлежног дистрибутера.

3.3.3. Обновљиви извори енергије

На обухваћеном подручју постоји могућност коришћења обновљивих извора енергије.

Соларна енергија

Пасивни соларни системи

Дозвољава се доградња стакленика, чија се површина не рачуна код индекса изграђености и индекса заузетости парцеле уколико се побољшава енергетска ефикасност објекта. Код објекта свих намена, на фасадама одговарајуће оријентације, поред стакленика дозвољава се примена осталих пасивних система – ваздушних колектора, Тромб-Мишеловог зида и сл.

Активни соларни системи

Соларни системи за сопствене потребе и комерцијалну производњу могу се постављати под следећим условима:

- постојећи и планирани објекти – на кровним површинама и фасадама објеката, где просторно-технички услови то дозвољавају; на планираним објектима фасадни елементи могу бити изграђени од блокова са интегрисаним соларним панелима;
- површине јавне намене – на стубовима јавне и декоративне расвете и за потребе видео-надзора (у регулацијама улица, на комуналним површинама), за осветљење рекламних паноа и билборда, за саобраћајне знакове и сигнализацију, на елементима урбаног мобилијара (надстрешнице за клупе, аутобуска стајалишта и сл.) дозвољава се постављање фотонапонских панела.

(Хидро) Геотермална енергија

Системи са топлотним пумпама могу се постављати у сврху загревања или хлађења објеката. Ако се постављају хоризонталне и вертикалне гео-сонде, могу се постављати искључиво на парцели инвеститора. У случају ископа бунара (осим за физичка лица), потребно је прибавити сагласност надлежног органа.

Производња електричне, односно топлотне енергије за сопствене потребе коришћењем обновљивих извора енергије сматра се мером ефикасног коришћења енергије.

3.3.4. Мере енергетске ефикасности изградње

Ради повећања енергетске ефикасности, приликом пројектовања, изградње и касније експлоатације објеката,

као и приликом опремања енергетском инфраструктуром, потребно је применити следеће мере:

- приликом пројектовања водити рачуна о облику, положају и повољној оријентацији објеката, као и о утицају ветра на локацији;
- користити класичне и савремене термоизолационе материјале приликом изградње објеката (полистирени, минералне вуне, полиуретани, комбиновани материјали, дрво, трска и др.);
- у инсталацијама осветљења у објектима и у инсталацијама јавне и декоративне расвете употребљавати енергетски ефикасна расветна тела;
- користити пасивне соларне системе (стакленици, масивни зидови, Тромб-Мишелов зид, термосифонски колектор итд.);
- постављати соларне панеле (фотонапонске модуле и топлотне колекторе) као фасадне и кровне елементе где техничке могућности то дозвољавају;
- размотрити могућност постављања кровних вртова и зелених фасада, као и коришћење атмосферских и отпадних вода;
- код постојећих и нових објеката размотрити могућност уградње аутоматског система за регулисање потрошње свих енергетских уређаја у објекту;
- постављати пуњаче за електричне аутомобиле на јавним и осталим површинама предвиђеним за паркирање возила.

Објекти високоградње морају бити пројектовани, изграђени, коришћени и одржавани на начин којим се обезбеђују прописана енергетска својства. Ова својства се утврђују издавањем сертификата о енергетским својствима који чини саставни део техничке документације која се прилаже уз захтев за издавање употребне дозволе.

Сви јавни објекти су дужни да спроводе програм енергетске ефикасности који доноси јединица локалне самоуправе, а који нарочито садржи планирани циљ уштеда енергије, преглед и процену годишњих енергетских потреба, план енергетске санације и одржавања јавних објеката, као и планове унапређења система комуналних услуга (даљинско грејање и хлађење, водовод, јавна расвета, управљање отпадом, јавни транспорт и др.)

Инвеститори изградње објеката су дужни да грејну инсталацију сваког објекта предвиђеног за прикључење на неки од система снабдевања топлотном енергијом опреми уређајима за регулацију и/или мерење предате топлотне енергије.

3.4. Електронске комуникације

Ово подручје ће бити комплетно прикључено на системе електронских комуникација.

Планира се осавремењавање телекомуникационих чворишта у циљу пружања нових сервиса корисницима. Планира се и даље постављање мултисервисних платформи и друге опреме у уличним кабинетима у склопу децентрализације мреже. Улични кабинети се могу постављати на осталом земљишту, као и на јавној површини, у регулацијама постојећих и планираних саобраћајница, на местима где постоје просторне и техничке могућности. Уколико се постављају на јавној површини, потребно је да буду на постојећим или планираним трасама водова електронских

комуникација. Удаљеност ових уређаја од укрштања путева треба да износи минимално 20 m од осовине. Уколико се кабинети постављају на осталом грађевинском земљишту, потребно им је обезбедити колски приступ ширине минимално 3 m. Планира се и изградња приводних каблова и Wi-Fi приступних тачака, као и постављање система за видео-надзор, у оквиру регулација површина јавне намене (на стубовима јавне расвете, семафорима, рекламним паноима и сл.) и у оквиру осталих површина (на објектима).

Да би се обезбедило проширење мреже електронских комуникација потребно је у регулацијама улица и до нових објеката изградити подземну мрежу цеви кроз које ће пролазити будућа инсталација електронских комуникација. У попречним профилима улица резервисани су независни коридори за мрежу електронских комуникација.

У оквиру стамбених објеката са више стамбених јединица, стамбених зграда са више корисника простора и стамбених делова стамбено-пословних зграда потребно је поставити инсталацију заједничког антенског система, који омогућава независан пријем услуга радио и телевизијских програма и њихову дистрибуцију крајњим корисницима.

Подручје у обухвату Плана покрива емисиона станица Црвени чот, са координатама 45009°3.96"N 19042'40.02"E.

Планира се потпуна покривеност овог подручја сигналом мобилне телефоније свих надлежних оператера. На подручју је могуће постављати системе мобилне телефоније уз поштовање следећих услова:

- антенски системи са микро-базним станицама мобилне телефоније се могу постављати у оквиру регулације површина јавне намене (на стубове јавне расвете, семафорске стубове и сл.), уз сагласност управљача јавним земљиштем и власника објекта на који се поставља (стуба);
- антенски систем са базним станицама може се поставити на антенском стубу на зеленим површинама у северном делу подручја, уз обавезну изградњу оптичког приводног кабла до базне станице;
- антенски системи са базним станицама мобилне телефоније могу се постављати на кровне и горње фасадне површине објеката уз обавезну сагласност власника тих објеката, односно скупштине станара;
- антенске системе постављати уз поштовање свих правилника и техничких препорука из ове области;
- уколико се у близини налазе стубови, односно локације других оператера, размотрити могућност заједничке употребе;
- обавезно је извршити периодична мерења јачине електромагнетног зрачења у близини антенског система, а посебно утицај на оближње објекте становања који се налазе на истој или сличној висини као и антенски систем;
- за постављање антенских система и базних станице мобилне телефоније и осталих електронских система обавезно је претходно позитивно мишљење надлежне управе.

4. ПЛАН УРЕЂЕЊА ЗЕЛЕНИХ ПОВРШИНА

С обзиром на то да је одржавање чистог ваздуха једна од основних функција зеленила у оквиру градског спорт-

ско-рекреативног центра, Планом је утврђено да минимално 50 % површина комплекса морају бити под зеленилом. Зелене површине прожимају читав простор комплекса, формирајући засебне просторне целине намењене различитим активностима.

Комуникације и плато

Уређеним пешачким и колским комуникацијама остварује се функционално повезивање свих садржаја у оквиру градског спортско-рекреативног центра, као и самог комплекса са околином. Са главног поплочаног платоа планираног испред спортске дворане пружају се стазе (пешачке и колске) ка свим деловима спортског центра. Колске комуникације планиране су у ширини од 3 m, а пешачке у различитим ширинама (од 2 до 4 m) у зависности од фреквенности саобраћаја. Главна пешачка стаза у ширини од 4 m, планирана је у јужном делу комплекса. Споредне стазе су уже и прожимају комплетан простор, а служе као веза главне пешачке комуникације са осталим деловима комплекса. Трећу категорију пешачких комуникација чине слободно формиране стазе од природних материјала које повезују пешачке комуникације са спортским теренима.

Застори стаза треба да су максимално отпорни на атмосферске утицаје. По санитарно-техничким захтевима треба да буду без прашине, равни, удобни за ходање, да се не загревају нити топе на сунцу, а њихова боја не би требала да надјача вегетацију. Застор на свим пешачким комуникацијама треба да буде од ситног набијеног камена (туцаник) величине 3–5 mm.

Организација простора и услови за уређење зелених површина

Постојећу квалитетну вегетацију обавезно задржати и заштитити адекватним техничко-технолошким мерама при извођењу радова. Уколико се на местима подизања нових пешачких праваца налазе квалитетна солитерна стабла, обавезно их задржати и оставити отворе у партеру за несметан раст и развој биљке. Четири квалитетна стабла која се налазе на правцу подизања северног заштитног бедема IPSC терена задржати уколико је могуће, односно приликом планирања и подизања бедема водити рачуна да се стабла на неки начин сачувају.

Минимум 50 % површине градског спортско-рекреативног центра треба да буде под зеленилом. Основни концепт озелењавања простора заснива се на формирању густих заштитних појасева, распоређених у окружењу спортског стрелишта и ободом комплекса (садња високог и средње високог лишћарског и четинарског дрвећа у комбинацији са шибљем). С обзиром на основну спортско-рекреативну намену простора у обухвату Плана, заштитни појас сачињен од квалитетне постојеће и планиране вишеспратне вегетације, поред санитарно-хигијенске и естетске функције, представљаће и физичку баријеру између садржаја комплекса и околних намена.

Прилазе и улазе у постојеће и планиране објекте у комплексу потребно је нагласити декоративном партерном вегетацијом у виду цветних леја у комбинацији са декоративним ниским шибљем. У оквиру планираног платоа испред спортске хале планирана је поставка скулптуре као и отвори за садњу декоративне ниске и високе вегетације.

Пешачке и колске комуникације треба да прате дрвореди од високих лишћарских и четинарских садница исте врсте.

За шире стазе препоручује се: јавор, кестен, бела топола, липа, копривић и др. За уже стазе се препоручују: ситнолисна липа, пирамидални храст, неке форме јавора, сорбуса, мечија леска и сл. Дрворедне саднице треба да имају интервале при садњи како би се откриле перспективе на околне просторе.

Групације средње високе и високе лишћарске и четинарске вегетације планирају се на слободним зеленим површинама насталим по позиционирању свих планираних садржаја комплекса. Ове групације биће оријентисане ка пешачким комуникацијама и око спортских терена, а на отвореним травнатим пољанама намењеним различитим спортским активностима могућа је поставка столова и клупа за седење.

Садња високих лишћарских врста са широком крошњом планирана је уз све паркинге унутар комплекса, осим у оквиру паркинга у источном делу, који се налази у зони заштите инфраструктурног коридора где је забрањена садња високе вегетације. У овом делу планира се садња средње високог шибља у травнатим тракама између паркинга. Приликом одабира врста за озелењавање ових делова комплекса водити рачуна о томе да то буду врсте без крупних плодова који би оштетили паркирана моторна возила и са кореновим системом који иде у дубину, како не би дошло до подизања застора на паркинг-местима.

На остатку зелене површине у зони заштитног коридора предвиђена је садња украсних трава различитих боја, облика, величина и фаза цветања, у комбинацији са малочим или неким другим покривачем тла, који ће формирати живописни мозаични пејсаж.

Спортске терене на отвореном, који су позиционирани у западном делу комплекса, треба развојити средње високом и високом вегетацијом. Препоручује се садња четинарске вегетације која неће представљати оптерећење за одржавање терена опадањем лишћа.

У зони полигона намењених практичном стрелаштву (IPSC), планира се проходан травњак, формиран од смеше квалитетних трава, отпорних на гажење. Травњак је неопходно редовно одржавати (кошење, заливање и др.) како би био функционалан. Остатак простора у овој зони озелењиће се у складу са пројектом и прописаним условима.

Целокупан простор спортског центра треба опремити клупама дуж шетних стаза и у оквиру слободних зелених површина, кантама за комунални отпад, чесмама и адекватном функционалном и декоративном расветом.

На комплетном простору у обухвату Плана, планира се углавном садња аутохтоних врста, са увођењем алохтоних врста само на атрактивним местима где су неопходне из естетских разлога. Препоручују се врсте са различитим фазама цветања. Биљке треба изабрати по времену њиховог цветања, висини и величини и позиционирати их у складу са трасама инфраструктурних коридора.

Избор биљних врста треба да буде у складу са педолошким, климатским, хидролошким и другим условима локалитета и одређеном планском наменом да би се остварио максималан ефекат озелењавања. Комбиновати дрвеће и жбуње различитих висина (високо, средње високо и ниско) у циљу санирања негативних утицаја на животну средину ради очувања и унапређења еколошких функција локалитета. Ограничити удео једне врсте на 10 % од укупног садног потенцијала (приликом садње планирати и дати предност садњи већег броја биљних врста у односу на велике групе једне врсте дрвећа).

Озелењавање унутар обухваћеног простора треба да фаворизује аутохтоне дрвенасте и жбунасте врсте као и примерке егзота за које је потврђено да се добро адаптирају датим условима средине, а по могућности, не спадају у категорију инвазивних (агресивних алохтоних) врста. На нашим подручјима сматрају се инвазивним следеће биљне врсте: дивљи дуван (*Asclepias syriaca*), јасенолисни јавор (*Acer negundo*), кисело дрво (*Ailanthus glandulosa*), багремац (*Amorpha fruticosa*), западни копривић (*Celtis occidentalis*), дафина (*Eleagnus angustifolia*), пенсилвански длакави јасен (*Fraxinus pennsylvanica*), трновац (*Gleditsia triacanthos*), жива ограда (*Lycium halimifolium*), петолисни бршљан (*Parthenocissus inserta*), касна сремза (*Prunus serotina*), јапанска фалоба (*Reynouria syn. Fallopia japonica*), багрем (*Robinia pseudoacacia*) и сибирски брест (*Ulmus pumila*).

Неопходно је обратити пажњу на облике биљака који су довољно разноврсни, да се њима могу стварати најразличитије комбинације. Природне форме могуће је допунити створеним облицима помоћу орезавања – шишања круна. Шишање подносе одређене врсте: липа, тиса, туја, граб, брест, берберис, лигуструм, шимшир и др.

Поред облика круне, значајну улогу игра и њена прозрачност. Густина круне утиче при одабиру врста које се користе за заштитне засаде, а такође и за засенчавање стаза и платоа. Прозрачну круну имају: бреза, багрем, јасен и друге, док је густа круна карактеристична за: липу, храст, јавор, кестен, јову и др.

5. МЕРЕ И УСЛОВИ ОЧУВАЊА ПРИРОДНИХ И КУЛТУРНИХ ДОБАРА

5.1. Мере и услови очувања природних добара

На простору у обухвату Плана нема заштићених подручја за које је спроведен или покренут поступак заштите, еколошких коридора од међународног, регионалног и локалног значаја еколошке мреже Републике Србије. У зони утицаја Плана налази се део еколошког коридора, канал основне каналске мреже (ОКМ) Канал ДТД, који је као коридор од регионалног значаја утврђен Регионалним просторним планом Аутономне Покрајине Војводине („Службени лист АПВ“, број 22/11). На простору у обухвату Плана неопходно је примењивати мере заштите и очувања простора коридора и његове заштитне зоне утврђене Уредбом о еколошкој мрежи („Службени гласник РС“, број 108/10).

Неопходно је обезбедити очување предеоног и биолошког разноврсности кроз заштиту и уређење предеоних елемената, односно кроз очување и одрживо коришћење природних и блиско-природних површина, као и других површина са очуваном или делимично измењеном дрвенастом, жбунастом и травном вегетацијом.

У појасу до 200 m од еколошког коридора

Применити мере заштите коридора од утицаја светлости (смањена висина светлосних тела, усмереност светлосних снопова према саобраћајницама и објектима, примена посебног светлосног спектра на осетљивим локацијама, ограничавање трајања осветљења на прву половину ноћи и сл.), буке (лоцирати објекте и активности који су извори буке на веће растојање од еколошког коридора) и загађења

(одлагања чврстог отпада, привремено и трајно складиштење свих врста опасних материја, спречавање, односно смањење, контрола и санација свих облика загађивања).

Услов за изградњу објеката је да њихове граничне вредности индикатора буке на граници идентификованих (означених) природних станишта заштићених врста са другим наменама простора не прелази 50 dB за дан и вече, односно 40 dB(A) за ноћ, а њихово осветљавање не делује на станиште или коридор.

У појасу до 500 m од еколошког коридора:

Забрањују се решења којима се нарушавају карактеристике хидролошког режима од којих зависи функционалност коридора и опстанак врста и станишних типова истога.

Планирање заштите земљишта остварити спровођењем мера и активности за заштиту од загађења и деградације ради очувања његових природних особина и функција, сагласно одредбама члана 12. Закона о заштити земљишта („Службени гласник РС“, број 112/15).

Неопходна је примена одговарајућих мера за очување квалитета вода у складу са чл. 97. и 98. Закона о водама, поштовањем забране испуштања непречишћених и недовољно пречишћених отпадних вода у канализацију у складу са правилима одвођења и предtretмана отпадних вода, односно у складу са правилима одвођења и предtretмана отпадних вода, односно у крајњи реципијент према захтевима Уредбе о граничним вредностима емисије загађујућих материја у воде и роковима за њихово достизање („Службени гласник РС“, бр. 67/11, 48/12 и 1/16).

Мере за очување квалитета ваздуха спроводити у складу са одредбама члана 40. Закона о заштити ваздуха („Службени гласник РС“, бр. 36/09, 10/13 и 26/21 – др. закон), који се односи на предузимање мера за спречавање и смањење загађења ваздуха, као и сагласно другим одредбама овог закона које се односе на стационарне и покретне изворе загађивања.

Пронађена геолошка и палеонтолошка документа (фосили, минерали, кристали и др.) која би могла представљати заштићену природну вредност, налазач је дужан да пријави надлежном министарству у року од осам дана од дана проналаска, и предузме мере заштите од уништења, оштећивања или крађе, у складу са Законом о заштити природе („Службени гласник РС“, бр. 36/09, 88/10, 91/10 – исправка, 14/16, 95/18 – др. закон и 71/21).

5.2. Мере и услови очувања културних добара

Према евиденцији Завода за заштиту споменика културе Града Новог Сада, за подручје унутар граница Плана, нема података о културним добрима, добрима која уживају претходну заштиту као ни познатих локалитета са археолошким садржајем.

Уколико се у обухвату Плана, приликом извођења земљаних радова при изградњи објеката или инфраструктуре, наиђе на археолошке налазе, обавезно је обуставити радове, оставити налазе у положају и на месту у коме су пронађени, и обавестити надлежни завод.

6. МЕРЕ И УСЛОВИ ЗАШТИТЕ И УНАПРЕЂЕЊА ЖИВОТНЕ СРЕДИНЕ

Објекти спортског центра не представљају извор загађења, нити опасност по околину, већ доприносе побољ-

шању квалитета живота становника овог дела града. Објекти треба да задовољавају прописане услове у погледу димензионасања и безбедности, санитарно-хигијенских, противпожарних, инсталационо-техничких и других захтева.

Ради заштите квалитета воде, ваздуха, земљишта као и заштита од буке, решења планираног објекта и пратеће инфраструктуре усагласиће се са свим актуелним техничким прописима и са Законом о заштити животне средине („Службени гласник РС“, бр. 135/04, 36/09, 36/09 – др. закон, 72/09 – др. закон, 43/11 – УС, 14/16, 76/18, 95/18 – др. закон и 95/18 – др. закон).

Услови и мере заштите животне средине утврђене су на основу постојећих урбаних вредности, процене могућности интервенција, унапређења и формирања система јавних простора стварањем нових садржаја који ће имати позитиван утицај на квалитет живота људи, а на начин који ће обезбедити позитивне ефекте на животну средину.

При изградњи објекта на простору у обухвату Плана, инвеститор је обавезан да се, пре подношења захтева за издавање грађевинске дозволе, обрати надлежном органу за заштиту животне средине, ради одлучивања о потреби израде студије о процени утицаја објекта на животну средину, у складу са одредбама Закона о процени утицаја на животну средину („Службени гласник РС“, бр. 135/04 и 88/10) и Уредбом о утврђивању Листе пројеката за које је обавезна процена утицаја и Листе пројеката за које се може захтевати процена утицаја на животну средину („Службени гласник РС“, број 114/08), односно у складу са важећим прописима који регулишу ову област.

Заштита ваздуха

За ефикасну заштиту ваздуха неопходно је успоставити мониторинг на обухваћеном подручју. Заштита ће се спроводити у складу са Законом о заштити ваздуха („Службени гласник РС“, бр. 36/09, 10/13 и 26/21 – др. закон), Уредбом о условима за мониторинг и захтевима за квалитет ваздуха („Службени гласник РС“, бр. 11/10, 75/10 и 63/13) и Уредбом о граничним вредностима емисија загађујућих материја у ваздух из постројења за сагоревање („Службени гласник РС“, бр. 6/16 и 67/21), односно у складу са важећим прописима који регулишу ову област.

С обзиром на специфичан положај обухваћеног простора у односу на фреквентни Државни пут ИБ-12 и планирани продужетак Улица Ђакона Авакума, очекује се емисије угљенмоноксида, угљоводоника и азотних оксида у ваздух. Озелењавањем великог дела комплекса допринеће се бољој микроклими целокупног простора у обухвату Плана.

Заштита, унапређење и управљање квалитетом вода

Заштита вода на обухваћеном простору оствариће се у складу са:

- Законом о водама,
- Уредбом о граничним вредностима емисије загађујућих материја у воде и роковима за њихово достизање,
- Уредбом о граничним вредностима загађујућих материја у површинским и подземним водама и седименту и роковима за њихово достизање („Службени гласник РС“, број 50/12),
- Уредбом о граничним вредностима приоритетних и приоритетних хазардних супстанци које загађују површинске воде и роковима за њихово достизање („Службени гласник РС“, број 24/14).

Неопходно је обезбедити оцеђивање вода са паркинга и манипулативних површина. За атмосферске воде са зауљених и задрљаних површина (паркинг, манипулативне површине) и отпадне воде од чишћења и прања објекта, пре улива у реципијент, предвидети одговарајући предтретман (сепаратор уља, таложник).

Санитарно-фекалне отпадне воде могу се без пречишћавања испустити у јавну канализациону мрежу, уз поштовање услова и сагласности надлежног јавног комуналног предузећа.

У Канал ДТД забрањено је испуштање било каквих вода осим условно чистих атмосферских и пречишћених отпадних вода које обезбеђују одржавање II класе воде водопријемника и које по Уредби о граничним вредностима емисије загађујућих материја у воде и роковима за њихово достизање задовољавају прописане вредности.

Заштита земљишта

Како би се пречила деградација земљишта неопходна је контрола параметара, која се врши у складу са Правилником о дозвољеним количинама опасних и штетних материја у земљишту и води за наводњавање и метода њиховог испитивања („Службени гласник РС“, број 23/94), односно у складу са важећим прописима који регулишу ову област.

Једна од мера заштите земљишта јесте и спречавање одлагање отпада на места која нису намењена за ту намену. У складу са важећим прописима, приликом извођења радова, инвеститор је дужан да заједно са извођачима радова предузме све мере да не дође до нарушавања слојевите структуре земљишта, као и да води рачуна о геотехничким карактеристикама тла, статичким и конструктивним карактеристикама објекта.

Заштита од буке

Ради превенције, али и заштите простора од прекомерне буке потребно је успоставити одговарајући мониторинг, а уколико ниво буке буде прелазео дозвољене вредности у околној животној средини у складу са Законом о заштити од буке у животној средини („Службени гласник РС“, број 96/21), односно у складу са важећим прописима који регулишу ову област, предузимаће се одговарајуће мере за отклањање негативног утицаја буке на животну средину.

У циљу заштите од буке и делимичном ублажавању негативних ефеката саобраћаја у источном делу простора биће постављени панели за оградавање.

Управљање отпадом

С обзиром на то да се очекује велики број корисника простора на подручју Плана неопходно је успоставити ефикасан систем управљања отпадом.

Управљање отпадом треба да буде у складу са Законом о управљању отпадом („Службени гласник РС“, бр. 36/09, 88/10, 14/16, 95/18 – др. закон и 35/23) и другим подзаконским актима из ове области.

На подручју Плана, одлагање отпада ће се вршити у адекватним кантама, на начин који задовољава захтеве хигијене, естетске захтеве и захтеве свих корисника јавних површина. На основу Правилника за постављање посуда за сакупљање отпада („Службени лист Града Новог Сада“, бр. 19/11 и 7/14) утврђују се број, места и технички услови

за постављање посуда на јавним површинама на територији Града Новог Сада. Одржавање чистоће на територији Града Новог Сада уређује се Одлуком о одржавању чистоће („Службени лист Града Новог Сада“, бр. 25/10, 37/10 – исправка, 3/11 – исправка, 21/11, 13/14, 34/17, 16/18, 31/19, 59/19 и 16/23) и Одлуком о уређивању и одржавању депоније („Службени лист Града Новог Сада“, бр. 6/03, 47/06 – др. одлука и 13/14).

Ради подстицања разврставања (сепарације) отпада, неопходно је постављати посуде за одвојено одлагање папира, пластике, метала и стакла.

За смештај контејнера за смеће треба оградити површину у оквиру манипулативне површине на колском улазу у комплекс спортског центра. Ова површина треба да је приступачна за возила јавне хигијене, са подлогом од чврстог материјала и могућношћу чишћења и прања.

7. МЕРЕ И УСЛОВИ ЗАШТИТЕ ОД ЕЛЕМЕНТАРНИХ НЕПОГОДА И ДРУГИХ НЕСРЕЋА

Заштита од земљотреса

Приликом пројектовања нових објеката неопходно је применити Правилник за грађевинске конструкције ("Службени гласник РС", бр. 89/19, 52/20 и 122/20) ради обезбеђења заштите од максималног очекиваног удара 8° MCS скале.

Заштита од поплава

Подручје у обухвату Плана није директно угрожено поплавама од спољних вода, односно високим водама Дунава. За одбрану од поплава изазваних унутрашњим водама, односно атмосферским водама, Планом је дефинисан систем атмосферске канализације.

Заштита од пожара

Ради заштите од пожара, нови објекти морају бити изграђени према одговарајућим техничким противпожарним прописима, стандардима и нормативима.

Објекти за заштиту становништва

Мере заштите становништва од елементарних непогода и других несрећа подразумевају склањање људи, материјалних и културних добара планирањем склоништа и других заштитних објеката.

На простору у обухвату Плана нема постојећих јавних склоништа.

При изградњи планираних објеката, просторије испод нивоа терена обавезно је ојачати и прилагодити склањању, према условима надлежног министарства.

Пожељно је да се склоништа користе двоенаменски, најбоље као гараже или складишни простор.

8. ПРАВИЛА УРЕЂЕЊА И ПРАВИЛА ГРАЂЕЊА

8.1. Правила уређења и грађења за реализацију планираних намена

Планом се дефинишу правила уређења и изградње простора у оквиру три просторне целине.

С обзиром на то да све три просторне целине својим јужним ободима залазе у зону заштите регионалног еколошког коридора – Канала ДТД, Планом су утврђене мере заштите и очувања ове заштитне зоне и описане у одељку 5 МЕРЕ И УСЛОВИ ОЧУВАЊА ПРИРОДНИХ И КУЛТУРНИХ ДОБАРА.

Предложене позиције јавних чесми/фонтана у просторним целинама 1 и 2, оријентационе су и подложне мањим променама.

8.1.1. Просторна целина 1

Безбедносна надоградња савременим сигурносним елементима балистичке заштите предуслов је за даљи развој и безбедно коришћење садржаја спортског стрелишта али и садржаја у осталим деловима комплекса градског спортско-рекреативног центра. Балистичким елаборатима (наведеним у оквиру ПРАВИЛА УРЕЂЕЊА, подтачка 1.2. Намена земљишта, део Просторна целина 1), дефинисане су позиције и димензије заштитних бојевих бедема за гађање малокалибарским оружјем са ватрених линија. Различити сегменти планираног спортског стрелишта могу се реализовати фазно али се сваки од сегмената може сматрати функционалним и спремним за коришћење, тек након што су сви предвиђени елементи балистичке заштите у потпуности реализовани и безбедносно усклађени са поменути балистичким елаборатима и правилницима за конкретну спортску дисциплину.

Графички представљена траса оградње која окружује полигоне спортског стрелишта (на графичком приказу број 3 „План саобраћаја, нивелације и регулације“ у размери 1:1000), само је оквирна, а прецизно ће бити дефинисана током даље израде пројектне документације. Поред обавезног оградњавања, неопходно је обезбедити и систем контроле улаза у такмичарске објекте спортског стрелишта.

Одступање од Планом предвиђених зона изградње или доградње објеката спортског стрелишта, могуће је искључиво у случају потребе усклађивања са правилима за одржавање такмичења у стрелачким дисциплинама. Изградња објеката изван дефинисаних зона изградње дозвољена је само у случају потребе градње мањих објеката као што су портирнице за контролу присуства (уколико се пројектним решењем не предвиђају портирнице интегрисане у габарите главних објеката), ТС или тотема.

Објекти који се дограђују/надограђују

Постојеће приземне објекте пуцаоне 50 m и управе клуба (администрације) у западном делу спортског стрелишта, могуће је доградити у хоризонталном и вертикалном габариту, до спратности П+1, све у оквирима максималних зона доградње које су графички представљене на графичком приказу број 3 „План саобраћаја, нивелације и регулације“ и тако формирати два међусобно ослоњена објекта: централни објекат спортског стрелишта и пуцаону за ватрене линије 100, 200 и 300 m.

Након доградње и надоградње, централни објекат спортског стрелишта, поред допуне досадашњих канцеларијских капацитета и простора за припрему и одмор спортиста, мора обезбедити и магацинске просторије за одлагање такмичарског оружја и муниције као и просторију за сервисирање оружја. Магацини за одлагање муниције планирају се искључиво као магацини намењени смештању максимално 20 kg експлозивне материје и реализују у складу са

Правилником о просторно-техничким условима за безбедно смештање и чување оружја и муниције („Службени гласник РС“, бр. 9/16, 106/16 и 50/18) као и уз сагласност Сектора за ванредне ситуације Министарства унутрашњих послова Републике Србије.

Планом предвиђена реконструкција постојећих бочних заштитних бедема и бојевог брда за стрелиште од 300 m поново ће, након више деценија, омогућити гађање са ватрених линија за дистанце од 300, 200 и 100 m. У складу с тим, постојећа пуцаона 50 m пренамењује се у пуцаону за ватрене линије од 100, 200 и 300 m. На спрату, изнад пуцаоне 100, 200 и 300 m, планира се изградња стрелјане за гађање ваздушним оружјем 50 m, са директрисом постављеном паралелно ватреној линији пуцаоне испод.

Комбинована пуцаона

Нове ватрене линије за гађање малокалибарским пиштољем/пушком 50 m планирају се у средишњем делу простора, између планираног стрелишта 300 m и финалне сале.

С обзиром на то да су ватрене линије непосредно ослоњене једне на друге, пуцаоне се планирају постављене у низу, формирајући тако јединствени високо-приземни (ВП) објекат – комбиновану пуцаону. У објекту комбиноване пуцаоне, иза ватрених линија за сваку појединачну стрелјачку дисциплину (стрелјачку дистанцу), планира се реализација континуираног комуникационог коридора, ширине минимално 4 m, који спаја пуцаону стрелишта 300 m (западно) са финалном салом (источно). Простор гледалишта за сваку стрелјачку дисциплину формира се паралелно са комуникационим коридором, непосредно ослоњен на јужни зид комбиноване пуцаоне. Ради бољег сагледавања сугерише се подизање гледалишта у односу на коту пода комбиноване пуцаоне.

Финална сала

Простор два постојећа стрелишта 25 m за пиштољ/револвер у крајњем источном делу просторне целине 1, намењује се градњи финалне сале 50 m (позиција и габарит објекта приказани су на графичком приказу број 3 „План саобраћаја, нивелације и регулације“). Планирана спратност финалне сале је високо приземље (ВП), а висина унутрашњег простора дефинисаће се пројектном документацијом.

Програмском организацијом мора се обезбедити неометано функционисање финалне сале као самосталне организационе целине. Истовремено, путем заједничког коридора кроз комбиновану пуцаону, неопходно је обезбедити топлу везу са делом комплекса који је намењен припреми спортиста тј. са централним објектом спортског стрелишта.

Поред затвореног стрелишта, ватрене линије за дистанцу 50 m и комуникацијског коридора, унутрашњи простор финалне сале мора имати уздигнуто гледалиште. У крајњем јужном делу објекта потребно је обезбедити адекватан простор за смештање телевизијског студија за директно преношење програма.

IPSC центар

Центар практичног стрелјаштва или IPSC центар (International Practical Shooting Confederation), планира се

у северном и средишњем делу просторне целине 1 и потпуно је нови садржај спортског стрелишта. С обзиром на то да се у овој стрелјачкој дисциплини користи бојева муниција и искључиво ручно оружје (најчешће пиштољ или револвер али и аутоматска пушка, пушка сачмара и сл.), димензионисање и безбедносно обликовање полигона за одвијање такмичења, тзв. стејцева, мора бити изведено следећи правила која је дао балистички елаборат рађен за конкретан простор (наведен у оквиру ПРАВИЛА УРЕЂЕЊА подачка 1.2. Намена земљишта, део Просторна целина 1), као и у складу са званичним I.P.S.C правилником („Hundgun competition rules“, Oakville, Ontario January 2017. edition).

Стејц је безбедносно уоквирен простор на коме су постављене мете по дефинисаном распореду. Спортиста гађа из лежећег или клечећег положаја мете које су статичне или покретне. Такмичење се може одвијати на више стејцева са метним ситуацијама различите сложености.

Реализација IPSC центра са свим планираним стејцевима у великој мери се ослања на структуру бочних заштитних бедема и бојевих брда постојећих стрелишта. Поред санације постојећих, реализација центра практичног стрелјаштва захтева изградњу заштитних насипа чије су тачне позиције и димензије представљене на графичком приказу број 3 „План саобраћаја, нивелације и регулације“. Заштитни бедемски насипи формирају се од земље, са ширином круне насипа 1 m и бочним равнима нагиба од 45° до 55°. Минимална висина бочних и чеоних насипа је 4,5 m, а насипа између стејцева 3,5 m, мерено од нивелете терена са ког се мете гађају. Ширина база земљаних насипа је 9 и 6 m.

Земљане косине бочних и чеоних насипа потребно је затравити, а током експлоатације водити рачуна да висина травнатог покривача не прелази 10–15 cm висине. На крунама заштитних насипа могућа је садња садница које својим кореновим системом неће угрожавати стабилност насипа (према препоруци специјалисте хортикултуре).

Заравњене површине стејцева на које се постављају различите метне ситуације изводе се са благим нагибом од око 1% (од места пуцања ка унутрашњости стејца) а могу бити покривене песком, растреситом земљом, затрављене и слично (све према препоруци коју I.P.S.C. правилник прописује за конкретну врсту муниције).

Безбедност људи на полигонима али и изван полигона, гарантована је само док је геометрија заштитних бедема ненарушена. Из тог разлога, од велике је важности предвидети контролу стања заштитних насипа пре сваког новог гађања као и обезбедити чишћење полигона од камења, заосталих чаура и других тврдых предмета.

Позиција бочних и чеоних заштитних насипа, графички је дефинисана геометарским координатним тачкама и представљена на приказу број 3 „План саобраћаја, нивелације и регулације“.

Предвиђена је реализација укупно 32 стејца дубине од 20 до 35 m, од тога 14 стејцева ширине 20 m, 13 стејцева ширине 15 m и 5 стејцева чија је ширина 10 m.

Стреличарски полигон

У крајњем северозападном делу спортског стрелишта, непосредно уз бочни заштитни бедем стрелишта 300 m, на површини од око 3000 m² (која је дефинисана детаљним тачкама и приказана графички), планира се полигон за

стреличаре. Стреличарски полигон уређује се као заравњен проходан травњак који пружа услове за гађање мета на дистанцама од 25 до 90 метара.

Линија гађања за све такмичарске дистанце планира се у северном делу стреличарског полигона док се мете, позициониране на одговарајућим удаљеностима, постављају испред западног бедема стрелишта 300 метара, у југоисточном делу простора.

Изнад линије гађања могућа је изградња надстрешнице, јужно од линије коју дефинишу детаљне тачке 1 и 2, у појасу максималне ширине 5 метара.

Иван стреличарског полигона, у појасу ширине 5 метара северно од линије коју дефинишу детаљне тачке 1 и 2, у оквиру графички представљене максималне зоне изградње, могућа је изградња објекта у функцији стреличарског полигона (који би садржао тоалете, приручну кухињу, просторију за боравак спортиста као и просторије за смештање и репарацију опреме и пратећих реквизита).

Објект у функцији стреличарског полигона гради се као приземан објект који, заједно са надстрешницом којом се наткрива линија гађања, треба да представља јединствену структуру. Сугерише се употреба дрвета као основног грађевинског материјала. Објект у функцији стреличарског полигона покрива се равним или плитким кровом нагиба до 10 %. Раван кров, у делу или у целости, може бити реализован као проходна кровна тераса или уређен као екстензиван зелени кров.

Парковски уређена зелена површина спортског стрелишта

С обзиром на позицију зелене површине смештене непосредно уз улазе у објекте комплекса спортског стрелишта (на месту укрштања пешачких праваца који спајају такмичарске полигоне на северу са смештајним објектима намењеним спортистима на југу), овај јавни простор потребно је парковски уредити као место окупљања и боравка на отвореном већег броја људи.

Највећу вредност овом амбијенту даје значајан дендролошки фонд који је потребно сачувати у целости, санирати и по потреби допунити новим садницама локалних врста високог растиња. Све површине намењене кретању пешака покривају се дробљеним туцаником ситне гранулације. Простор испред централног објекта спортског стрелишта опрема се чесмом (или фонтаном) и уређује као флексибилан и мултифункционалан отворени простор намењен првенствено корисницима спортског стрелишта. Пјачета као и пешачке стазе које се од ње гранају у свим правцима, опремају се мобилијаром који, поред квалитетног дизајна и трајности, мора задовољити и високе критеријуме приступачности. Елементи за седење могу се планирати као мобилни тј. преносиви, чиме се омогућује разноврсно коришћење простора, како у свакодневном режиму функционисања тако и за повремено или пориодично одржавање различитих догађаја и манифестација.

Објекти за смештај гостију спортског стрелишта

У јужном делу просторне целине 1, изван заштитног појаса одбрамбеног насипа Канала ДТД, планирана је реализација објекта за смештај гостујућих спортиста. Објекти се реализују у оквирима две истоветне зоне изградње, површине 1200 m² (димензија 20 × 60 m), чија позиција је представљена графички. Максимална дозвољена заузетост

у оквиру предвиђених зона изградње је 50 %. Сугерише се градња по пет објекта у свакој зони изградње.

Објекти за смештај планирају се као приземни тј. објекти високог приземља – П (ВП), покривени равним или плитким крововима нагиба до 10 %. Равни кровови могу бити реализовани као проходне кровне терасе или уређени као зелени екстензивни кровови.

У складу са протребима корисника, максимално 60 % планираних објекта могу бити грађени као објекти високог приземља. Унутар волумена високог приземља, формирање галеријских просторија могуће је на максимално 70 % површине објекта.

Унутрашња организација и број смештајних јединица намењених спортистима, прецизираће се накнадно кроз даљу разраду пројектног документацијом, у складу са стандардима и правилницима који се односе на угоститељске објекте за смештај као и у складу са правилницима који се односе на стандарде приступачности.

Делови зона предвиђених за изградњу објекта који остају неизграђени, планирају се као уређене зелене површине, опремљене мобилијаром, шетним стазама и просторима на улазима у смештајне јединице.

Зона заштитног појаса одбрамбеног насипа Канала ДТД

Део просторне целине 1 непосредно ослоњен на јужну границу Плана, представља део заштитне зоне Канала ДТД и као такав, планира као уређена зелена површина, без изградње. Постојеће високо растиње, уз сагласност надлежног јавног предузећа, може се задржати и санирати. Садња новог дрвећа није допуштена.

У нивоу тла планиране су стазе за шетњу и трчање. Графички представљене позиције стаза су оријентационе; прецизније одређивање траса и димензионисање стаза биће могуће након валоризовања постојеће високе вегетације и одабира квалитетних стабала која се задржавају. Како извођење и даље коришћење стаза не би имало последице по здравље сачуваних стабала, стазе је потребно трасирати у складу са правилима из одељка 4. ПЛАН УРЕЂЕЊА ЗЕЛЕНИХ ПОВРШИНА, део Организација простора и услови за уређење зелених површина.

8.1.2. Просторна целина 2

Простор између спортског стрелишта и западне границе Плана планира се као мрежа уређених зелених површина, са спортским теренима на отвореном и спортском двораном.

Спортска дворана

Спортска дворана планирана је као централни садржај просторне целине 2. У оквирима зоне изградње спортске дворане (димензија 75 × 55 m), (представљене на графичком приказу број 3 „План саобраћаја, нивелације и регулације“), дозвољен је коефицијент заузетости који износи максимално 80 %.

Светла висина централне спортске сале дефинисаће се према важећим стандардима и нормативима за спортске објекте а у складу са том висином планира се и висина бочних делова објекта. Максимална дозвољена спратност спортске дворане је ВП–П+2. Спортска дворана може имати подрумску/сутеренску етажу, у делу или испод целог хоризонталног габарита објекта.

Централна такмичарска сала планира се као трансформабилан простор, лако прилагодљив различитим манифестацијама. Игралште се димензионише према величини рукометног терена и тако обезбеђује могућност организовања широког спектра спортских активности (рукомет, фудбал, кошарка, одбојка, тенис и др.), према потребама корисника. Простор аудиторијума централне сале планира се за капацитет до 2000 посетилаца.

Просторије за припрему и боравак спортиста, комуникациони коридори, вежбаонице за спортове који не захтевају велику висину простора (фитнес, борилачки спортови, ритмичка гимнастика, сквош, куглање и слично), административне, техничке и помоћне просторије као и услужни садржаји, могу се распоредити по бочним деловима објекта, у просторима испод трибина централне такмичарске сале или у сутеренској/подрумској етажи.

Административни, услужни, сервисни или комерцијални садржаји дворане морају бити у служби основне спортске намене објекта и могу заузимати максимално 10 % укупне нето развијене површине објекта.

Зелене површине

Окружење спортске дворане планира се као простор уређених зелених површина, на којима су отворени спортски терени међусобно повезани пешачким правцима. Зеленило просторне целине 2, постављено у групацијама или линијски, има улогу међусобног раздвајања садржаја и формирања засебних микроамбијената.

На местима укрштања пешачких стаза планирају се партерно уређени платои за боравак. Поједине шетне стазе димензионисане су за несметано кретање интервентних возила у ванредним околностима (ширине минимум 3,5 m).

С обзиром на то да је терен у потпуности раван, поједине зелене површине могуће је моделовати насипањем или употребом геомрежа (оријентационе позиције и димензије насупних делова простора представљене су на графичком приказу број 7 „Синхрон план“ у размери 1:1000).

Проходан ливадски травњак, северно од спортске дворане, на површини од око 1500 m, планира се као централна зона предаха. Травњак је пешачким стазама добро повезан са осталим садржајима спортског комплекса. Планирано је опремање мобилним елементим за седење и лежање, који се по потреби измештају и тако ослобађају простор за организовање различитих спортских или рекреативних активности на трави (карате, јога, тај-чи чуан, теквондо, пилатес ...). Овај простор се по потреби може користити и за организовање сајамских или спортско-едукативних манифестација. Ливадски травњак потребно је опремити системима за наводњавање.

Зелене површине и микроамбијенте у зеленилу потребно је парковски уредити и планирати као динамичне, трансформабилне и атрактивне отворене просторе, привлачне различитим групама корисника, у различито доба дана и током целе године.

Приликом одабира елемената за опремање зелених површина и површина пешачких комуникација (расветна тела, клупе за седење и лежање, справе за вежбање, заштитне ограде на потребним местима, инфо-панои/путокази и слично), предност је потребно дати мобилијару који својом материјализацијом и дизајном обезбеђује трајност, одрживост, практично сервисирање, безбедно коришћење и комфор.

Ради постизања што природнијег изгледа и уклопљености у амбијент, пешачке стазе и проширења на њиховим укрштањима покривају се дробљеним кречњачким туцаником ситне гранулације. Поред природнијег изгледа и трајности, бенефити употребе шљунка за материјализацију пешачких стаза су значајно јефтинија уградња, експлоатација (у смислу текућег одржавања или враћања у изворно стање након ревизија) и значајно већа водопропусност материјала (чиме се штеди на системима прикупљања атмосферских вода).

Спортски терени на отвореном

У оквирима просторне целине 2 планирају се отворени спортски терени за кошарку и баскет, рукомет/мали фудбал, тенис, одбојку, боћање, стони тенис, скејтборд (skateboarding) и слично.

Терене намењене спортовима који користе лопту потребно је опремити жичаним оградама адекватне висине. Газисне површине отворених спортских игралишта морају бити покривене завршним слојем од еластичног материјала. Пожељно је опремање терена адекватном вештачком расветом и телескопским трибинама. У зимским месецима отворени спортски терени могу се користити као клизалишта.

Спортски терени и полигони на отвореном у потпуности се реализују у складу са нормативима за одговарајући спорт.

Ресторан

Ресторан се планира као објекат павиљонског карактера. Употребом транспарентних материјала објекат је потребно у највећој могућој мери отворити према партеру и спољашности, нарочито ка јужној и источној страни.

Зона изградње објекта (димензија 15 × 45 m) постављена је паралелно са планираном саобраћајницом северно, на дистанци од 24 m од уличне осовине (приказано на графичком приказу број 3 „План саобраћаја, нивелације и регулације“). У оквирима планиране зоне изградње, дозвољен је максималан индекс заузетости 80 %. Бруто површина ресторана (са терасама и наткривеним деловима објекта) може износити максимално 540 m².

Максимална дозвољена спратност објеката је ВП, односно приземље веће висине унутар кога је дозвољено формирање галеријских простора. Галеријске просторе могуће је реализовати на максимално 70 % површине објекта.

Објекат се покрива равним или плитким лименим кровом. Могуће је формирање проходних кровова са излазом на кровну терасу као и употреба зелених кровова.

Колски приступ објекту мора се обезбедити са западне стране, те се из тог разлога сугерише смештање кухиње и сервисних садржаја у западни део објекта.

Објекат ресторана се у потпуности пројектује, изводи и опрема у складу са техничким условима, важећим прописима и стандардима за угоститељске делатности.

Дечје игралиште

Јужно од планиране сервисне саобраћајнице а источно од ресторанског павиљона, на простору површине од око 300 m², планира се дечије игралиште (зона постављања

игралишта приказана је на графичком приказу број 3 „План саобраћаја, нивелације и регулације“). Игралиште за децу опрема функционално обликованим елементима за игру на отвореном, изведеним у трајним природним материјалима.

Партер дечијег игралишта мора бити покривен еластичним застором (тартан, акрилна смола, синтетичка трава и сл.). Геометрија и колорит плочника могу се користити за раздвајање различитих тематских целина игралишта, треба да подстичу интеракцију и стимулишу креативну дечију игру. Мобилијар представљен графички није обавезујући.

8.1.3. Просторна целина 3

Просторна целина 3 заузима источни део Планом обухваћеног простора и простира се паралелно са Државним путем Б-12, од планираног продужетка Улице Ђакона Авакума на северу, до зоне заштите Канала ДТД на југу. Урбанистичке параметре у просторној целини 3 одредиле су рестриктивне мере заштите електроенергетских и гасоводних коридора. На овом делу простора забрањена је изградња објеката (односно, забрањана је било каква градња без исходавања сагласности носилаца јавних овлашћења). Планиране интервенције у простору подразумевају изградњу саобраћајних површина и уређење партера озелењавањем травнатим покривачем, уз минимално мењање нивелета постојећег терена.

Планирана саобраћајница трасирана у правцу север-југ, спаја северни улаз у градски спортско-рекреативни центар са централним паркингом у јужном делу просторне целине 3. Дуж предметне саобраћајнице планирана су паркиралишта управна на осовину саобраћајнице.

Централни паркинг

С обзиром на очекивану периодично високу посећеност комплекса, централни паркинг се планира као паркинг великог капацитета, на површини од око 9400 m², са око 240 паркинг-места. Део централног паркинга је паркиралиште за аутобусе.

Даје се могућност облагања паркиралишних места префабрикованим перфорираним плочама које би омогућиле раст траве. Паркинг-места као и приступне саобраћајне површине, димензионишу се у складу са нормативима. Према нормативима потребно је обезбедити и адекватан број паркинг-места намењених инвалидима.

Трим стаза трасирана кроз све три просторне целине, највећим делом пролази кроз просторну целину 3. Стаза се планира као двосмерна, минималне ширине 2 m, изведена у еластичном застору.

У средишту просторне целине 3, на једној од ретких површина која је изван било којих зона заштите енергетских коридора, планирано је постављање Кросфит полигона, вештачке стене намењене слободном спортском пењању (free climbing) и садња високе вегетације.

У узаном појасу који се источно ослања на регулацију Државног пута Б-12 а западно на појас заштите коридора, планирана је садња дрвореда – заштитног појаса зеленила. Садња високе вегетације на делу просторне целине 3 који је непосредно ослоњен на станицу за снабдевање горивом уз Државни пут Б-12, није планирана.

Источним ободом спортског комплекса могуће је постављање заштитних панела који би поред безбедносне улоге, садржаје спортског центра штитили и од негативних дејстава фреквентног саобраћаја.

8.2. Правила за формирање грађевинских парцела

Реализација садржаја планираних у комплексу градског спортско-рекреативног центра, одвијаће се у фазама, према просторним потребама.

Изградња различитих делова комплекса није условљена обједињавањем свих парцела које ће, по финализацији садржаја планираних на простору градског спортско-рекреативног центра, формирати коначну парцелу комплекса.

8.3. Правила за опремање простора инфраструктуром

Приликом израде техничке документације за линијске инфраструктурне објекте (саобраћајне површине) и комуналну инфраструктуру могућа су мања одступања од планираног решења приказаног на графичким приказима и карактеристичним попречним профилима улица, уколико орган надлежан за управљање јавним површинама или имаалац јавног овлашћења то захтева, а за то постоје оправдани разлози (очување постојећег квалитетног растиња, подземне и надземне инфраструктуре, ако на планираној траси већ постоје изграђене инсталације или објекат који се Планом не задржава и сл.).

Наведене интервенције могуће су искључиво у оквиру постојећих и планираних јавних површина.

Сва одступања од планског решења морају бити у складу са законима и правилницима који регулишу ову област.

Не условљава се формирање грађевинске парцеле за регулацију улица ради реализација појединачних садржаја унутар профила. Могућа је фазна реализација.

8.3.1. Услови за грађење саобраћајних површина

Услови за прикључење на саобраћајну мрежу

Препорука је да се тротоари и паркинзи израђују од монтажних бетонских елемената или плоча, који могу бити и у боји, а све у функцији вођења, раздвајања и обележавања различитих намена саобраћајних површина. Ово, поред обликовног и визуелног ефекта, има и практичну сврху код изградње и реконструкције комуналних водова (инсталација). Коловоз и бицикличке стазе завршно обрађивати асфалтним застором.

Приликом изградње саобраћајних површина мора се поштовати Правилник о техничким стандардима планирања, пројектовања и изградње објеката, којима се осигурава несметано кретање и приступ особама са инвалидитетом, деци и старим особама („Службени гласник РС“, број 22/15), који ближе прописује техничке стандарде приступачности којима се обезбеђује несметано кретање деце, старих, особа са отежаним кретањем и особа са инвалидитетом.

Поред претходно наведеног правилника треба узети у обзир и елементе из стандарда који се односе на просторне потребе инвалида у зградама и околини.

На укрштањима колских саобраћајница и тротоара, односно бициклическе стазе, нивелационо решење колског прилаза мора бити такво да су тротоар и бициклическа стаза у континуитету и увек у истом нивоу. Овакво решење треба применити ради указивања на приоритетно кретање пешака и бициклиста, у односу на возила која се крећу колским саобраћајницама.

Планиране бициклическе стазе треба да буду двосмерне, тј. минималне ширине 2 м.

Приликом израде пројектне документације могуће је кориговање трасе тротоара, бициклическе стазе и интерних саобраћајница од решења приказаног на графичким приказима и карактеристичним попречним профилима улица, уколико управљач пута то захтева, а за то постоје специфични разлози (очување постојећег квалитетног растиња, подземне и надземне инфраструктуре и сл.). Овакве интервенције могуће су искључиво у оквиру постојећих и планираних јавних површина.

Радијуси кривина на укрштању саобраћајница су минимално 6 м. На саобраћајницама где саобраћају возила ватрогасних служби, радијуси кривина треба да су минимум 8 м.

Ширина паркинг-простора за управно паркирање износи 2,50 м, а дужина од 4,50 до 5 м. У оквиру паркиралишта, потребно је резервисати простор за дрвореде по моделу да се на четири паркинг-места планира по једно дрво. Око и унутар планираних паркинга обезбедити одговарајућу засену садњом високог зеленила. У делу где се организује подужно паркирање, димензије једног паркинг-места морају бити 5,5 × 2 м.

Колско-пешачке стазе прикључити на планиране саобраћајнице комплекса. Шетне и трим стазе израђивати од природних материјала.

Паркинзи могу бити уређени и тзв. „перфорираним плочама“, „префабрикованим танкостеним пластичним“, или сличним елементима који обезбеђују услове стабилности подлоге, довољне за навожење возила и истовремено омогућавају одржавање ниског растиња.

Изградњу паркинга извршити у складу са SRPS U. S4.234:2020 којим су дефинисане мере и начин обележавања места за паркирање за различите врсте паркирања.

8.3.2. Правила за изградњу и прикључење на водну инфраструктуру

Услови за изградњу водоводне мреже

Трасу водоводне мреже полагаати у зони јавне површине, између две регулационе линије у уличном фронту, по могућности у зеленом појасу једнострано, или обострано, уколико је улични фронт шири од 20 м.

Трасе ровова за полагање водоводне инсталације се постављају тако да водоводна мрежа задовољи прописана одстојања у односу на друге инсталације и објекте инфраструктуре.

Минимално хоризонтално растојање водоводне мреже од других инсталација и објеката инфраструктуре је од 0,7–1 м, а вертикално растојање водоводне мреже од других инсталација и објеката инфраструктуре 0,5 м.

Задате вредности су растојања од спољне ивице новог цевовода до спољне ивице инсталација и објеката инфраструктуре.

Уколико није могуће испоштовати тражене услове, пројектом предвидети одговарајућу заштиту инсталација водовода.

Није дозвољено полагање водоводне мреже испод објеката високоградње. Минимално одстојање од темеља објеката износи од 1 м, али тако да не угрожава стабилност објеката.

Дубина укопавања водоводних цеви износи 1,2–1,5 м мерено од коте терена, а на месту новопланираног прикључка на постојећи цевовод, дубину прикључка свести на дубину постојећег цевовода.

На проласку цевовода испод пута предвидети заштитне цеви на дужини већој од ширине пута за минимум 1 м од сваке стране.

На траси новог дистрибутивног водовода предвидети одговарајући број хидраната у свему према важећим прописима. Предност дати уградњи надземних хидраната.

Уколико се нова водоводна мрежа планира у оквиру зоне изворишта воде, радови морају бити спроведени у складу са Законом о водама и Правилником о начину одређивања и одржавања зона санитарне заштите изворишта водоснабдевања („Службени гласник РС“, број 92/08, чл. 27, 28, 29 и 30).

Водоводни прикључци

Снабдевање водом из јавног водовода врши се прикључком објекта на јавни водовод.

Прикључак на јавни водовод почиње од споја са водоводном мрежом, а завршава се у склоништу за водомер, закључно са мерним уређајем.

Пречник водоводног прикључка са величином и типом водомера одређује Јавно комунално предузеће „Водовод и канализација“ Нови Сад на основу претходно урађеног хидрауличног прорачуна унутрашњих инсталација за објекат, а у складу са техничким нормативима и Одлуком о условима и начину организовања послова у вршењу комуналних делатности испоруке воде и уклањања вода („Службени лист Града Новог Сада“, бр. 60/10, 8/11 – исправка, 38/11, 13/14, 59/16, 59/19 и 59/20) и Правилником о техничким условима за прикључење на технички систем за водоснабдевање и технички систем канализације („Службени лист Града Новог Сада“, број 13/94).

Прикључење стамбених објеката врши се минималним пречником DN 25 mm.

Свака грађевинска парцела са изграђеним објектом мора имати засебан прикључак.

Водомери за мерење потрошње воде постављају се у шахтовима лоцираним ван објекта, на парцели корисника, 0,5 м од регулационе линије и у просторијама за водомере лоцираним унутар самог објекта. Просторија за водомере мора бити лоцирана уз регулациону линију, према уличној водоводној мрежи са које се даје прикључак.

Код изградње пословних објеката површине преко 150 m² код којих је потребна изградња само унутрашње хидрантске мреже (према важећем правилнику и условима противпожарне полиције) израђује се прикључак пречника DN 63 mm, са монтажом водомера DN 50 mm.

Код изградње пословних објеката код којих је неопходна спољашња хидрантска мрежа врши се прикључење објеката пречником максимално DN 110 mm, са монтажом водомера DN 100 mm.

Уколико се планира обједињена водоводна мрежа хидрантске и санитарне воде потребно је на прикључку уградити комбинован водомер.

Извођење прикључка водовода, као и његова реконструкција су у надлежности Јавног комуналног предузећа „Водовод и канализација“ Нови Сад.

Услови за изградњу канализационе мреже

Трасу мреже канализације полагају у зони јавне површине између две регулационе линије у уличном фронту једнострано, или обострано, уколико је улични фронт шири од 20 m.

Минимални пречник отпадне канализације је \varnothing 250 mm, а атмосферске канали-зације \varnothing 300 mm.

Трасе канализације постављају се тако да се задовоље прописана одстојања у односу на друге инсталације и објекте инфраструктуре.

Минимално хоризонтално растојање од других инсталација и објеката инфраструктуре је од 0,7 до 1 m, а вертикално 0,5 m.

Није дозвољено полагање фекалне канализације испод објеката високоградње. Минимално одстојање од темеља објекта износи 1 m, али тако да не угрожава стабилност објеката.

Сви објекти за сакупљање и третман отпадних вода морају бити водонепропусни и заштићени од продирања у подземне издане и хаваријског изливања.

Минимална дубина изнад канализационих цеви износи 1,3 m, мерено од горње ивице цеви (уз испуњење услова прикључења индивидуалних објеката), а на месту прикључка новопланираног на постојећи цевовод, дубину прикључка свести на дубину постојећег цевовода.

На траси предвидети изградњу довољног броја ревизионих шахтова на прописаном растојању од 160 до 200 DN, а максимум 50 m.

Канализациони прикључци

Прикључак на фекалну канализацију почиње од споја са мрежом, а завршава се у ревизионом шахту.

Пречник канализационог прикључка одређује Јавно комунално предузеће „Водовод и канализација“ Нови Сад, а у складу са типом објекта, техничким нормативима и Одлуком о условима и начину организовања послова у вршењу комуналних делатности испоруке воде и уклањања вода и Правилником о техничким условима за прикључење на технички систем за водоснабдевање и технички систем канализације.

Свака грађевинска парцела са изграђеним објектом мора се прикључити на канализациону мрежу, ако је она изграђена.

Ревизионо окно лоцира се на парцели корисника, на 0,5 m од регулационе линије.

Прикључење подрумских и сутеренских просторија, као и базена на канализациони систем дозвољава се само преко аутономног постројења, препумпавањем.

Код решавања одвода употребљених вода поступити по Одлуци о санитарно-техничким условима за испуштање отпадних вода у јавну канализацију („Службени лист Града Новог Сада“, бр. 17/93, 3/94, 10/01 и 47/06 – др. одлука).

Зауљене атмосферске воде са манипулативних површина као и воде од прања и одржавања тих површина (претакачка места, точећа места, паркинг и сл.) посебном мрежом спровести кроз таложник за механичке нечистоће и сепаратор уља и масти и лаких течности и тек потом испуштати у реципијент.

Санитарно-фекалне отпадне воде могу се без пречишћавања испуштати у јавну канализациону мрежу, уз поштовање услова и сагласности надлежног јавног комуналног предузећа.

Извођење прикључка канализације, као и његова реконструкција су у надлежности Јавног комуналног предузећа „Водовод и канализација“ Нови Сад.

8.3.3. Правила за уређење енергетске инфраструктуре

Технички услови и препоруке за изградњу објеката у близини далековода 110kV

Приликом извођења радова, као и касније приликом експлоатације планираних објеката, водити рачуна да се ни на који начин не наруши сигурносна удаљеност од 5 m у односу на проводнике далековода напонског нивоа 110 kV.

Испод и у близини далековода не садити високо дрвеће које се својим растом може приближити на мање од 5 m у односу на проводнике далековода напонског нивоа 110 kV, као и у случају пада дрвета.

Забрањено је коришћење прскалица и воде у млазу за заливање, уколико постоји могућност да се млаз воде приближи на мање од 5 m проводницима далековода напонског нивоа 110 kV.

Нисконапонске прикључке, телефонске прикључке, прикључке за кабловску телевизију и друге прикључке извести подземно у случају укрштања са далеководом.

Све металне инсталације (електро-инсталације, грејање и друго) и други метални делови (ограде и друго) морају да буду прописно уземљени. Нарочито водити рачуна о изједначењу потенцијала.

Забрањено је складиштење лако запаљивог материјала у заштитном појасу далековода.

Приликом извођења било каквих грађевинских радова, нивелације терена, земљаних радова и ископа у близини далековода, ни на који начин се не сме угрозити статичка стабилност стубова далековода. Терен испод далековода се не сме насипати.

Услови прикључења на електроенергетску мрежу

Прикључење објеката на електроенергетску мрежу решити изградњом планиране ТС или прикључењем на нисконапонску мрежу изградњом прикључка који се састоји од прикључног вода, кабловске прикључне кутије (КПК) и ормана мерног места (ОММ). Прикључни вод изградити подземно, од постојећег или планираног вода у улици, или директно из ТС. Детаљније услове за прикључење и изградњу прикључног вода и положај КПК и ОММ-а прибавити од "ЕЛЕКТРОДИСТРИБУЦИЈА СРБИЈЕ" д.о.о. Београд, Огранак "Електродистрибуција Нови Сад".

Услови прикључења на гасоводну мрежу

Прикључење објеката у гасификациони систем решити изградњом гасног прикључка од постојеће гасоводне мреже

до мерно-регулационог сета. У случају потреба за већим количинама топлотне енергије снабдевање решити прикључењем директно на гасовод средњег притиска и изградњом сопствене мерно-регулационе гасне станице. Детаљније услове за прикључење прибавити од надлежног дистрибутера.

Услови прикључења на мрежу електронских комуникација

Прикључење објеката у систем електронских комуникација решити изградњом прикључка (подземне мреже оптичких или бакарних проводника) од постојеће или планиране уличне мреже до приступачног места на фасади, или у унутрашњости објекта, где ће бити смештен типски телекомуникациони орман. Детаљније услове за прикључење прибавити од надлежног оператера.

Прикључак на заједнички антенски систем извести према условима надлежног оператера.

Прикључак на кабловски дистрибутивни систем извести према условима локалног дистрибутера.

9. УСЛОВИ ПРИСТУПАЧНОСТИ

Приликом планирања простора јавних, саобраћајних и пешачких површина, прилаза до објеката и пројектовања објеката потребно је примењивати Правилник о техничким стандардима планирања, пројектовања и изградње објеката којима се осигурава несметано кретање и приступ особама са инвалидитетом, деци и старим особама. Стандарди о приступачности примењују се приликом издавања урбанистичко-техничких услова за планирање и пројектовање.

Услови за несметано и безбедно кретање свих корисника простора потребно је обезбедити тако што ће се:

- на свим пешачким комуникацијама неутралисати висинска разлика између површина;
- на свим пешачким комуникацијама где постоје денивелације и друге архитектонске препреке, нагласити визуелне и тактилне промене у кретању и додатно их обезбедити;
- у објектима за јавно коришћење обезбедити приступ лицима са посебним потребама на коту приземља спољним или унутрашњим рампама минималне ширине 90 см и нагиба од 1:20 (5 %) до 1:12 (8,3 %), уз постављање адекватних рукохвата.

Реализација градског спортско-рекреативног центра у складу са стандардима приступачности, у свим планираним сегментима (од пешачких праваца и приступа садржајима, зелених и партерно уређених површина, објеката спорта и објеката других пратећих намена), од изузетне је важности с обзиром на то да се центар између осталог планира и као место организовања такмичења параолимпијаца и спортиста са инвалидитетом.

10. СТЕПЕН КОМУНАЛНЕ ОПРЕМЉЕНОСТИ

У циљу обезбеђења одговарајућих саобраћајних и инфраструктурних услова за реализацију планираних садржаја потребно је обезбедити приступ јавној саобраћајној површини, која је изграђена или Планом предвиђена за изградњу.

С обзиром на намену планираних садржаја на овом простору, њихове капацитете, те потребе за комуналном инфраструктуром, као и карактеристике простора на којима се планирају, неопходан услов за реализацију ових садржаја је системско опремање комуналном инфраструктуром. Ово подразумева прикључење на изграђену или планирану водоводну, канализациону, електроенергетску и термоенергетску мрежу.

Изузетно, комунално опремање се може решити и на други начин:

- снабдевање топлотном енергијом такође се може решити употребом алтернативних и обновљивих извора енергије (соларни колектори, топлотне пумпе, употреба брикета, пелета итд.), као и локалних топлотних извора (сопствене котларнице које користе енергенте који не утичу штетно на животну средину);

- прикључење на енергетску инфраструктуру није обавезно за објекте који ће испуњавати највише стандарде у енергетској сертификацији зграда, односно који ће имати таква техничко-технолошка решења која ће обезбедити снабдевање енергијом независно од комуналне инфраструктуре уз поштовање свих еколошких стандарда.

11. ПРИМЕНА ПЛАНА

Доношење овог плана омогућава издавање информације о локацији, локацијских услова и решења о одобрењу за извођење радова за које се не издаје грађевинска дозвола.

Закони и подзаконски акти наведени у Плану су важећи прописи, а у случају њихових измена или доношења нових, примениће се важећи пропис за одређену област.

Саставни део Плана су следећи графички прикази:

	Размера/Формат
1.1. Извод из Генералног урбанистичког плана града Новог Сада до 2030. године.....	A4
1.2. Извод из Плана генералне регулације простора за мешовиту намену у северном делу града, северно од Канала ДТД у Новом Саду.....	A3
2. План намене површина	1:2500
3. План уређења простора, саобраћаја, регулације и нивелације	1:1000
4. План регулације површина јавне намене	1:1000
5. План водне инфраструктуре	1:1000
6. План енергетске инфраструктуре и електронских комуникација	1:1000
7. Синхрон план инфраструктуре и зеленила.....	1:1000
Карактеристични попречни профили улица.....	1:100.

План детаљне регулације Спортског центра „Стрелиште“ у Новом Саду садржи текстуални део који се објављује у „Службеном листу Града Новог Сада“, и графичке приказе израђене у три примерка које својим потписом оверава председник Скупштине Града Новог Сада.

По један примерак потписаног оригинала Плана чува се у Скупштини Града Новог Сада, Градској управи за урбанизам и грађевинске послове, и у Јавном предузећу „Урбанизам“ Завод за урбанизам Нови Сад.

Документациона основа овог плана чува се у Градској управи за урбанизам и грађевинске послове.

План детаљне регулације Спортског центра „Стрелиште“ у Новом Саду доступан је на увид јавности у згради Скупштине Града Новог Сада, Жарка Зрењанина број 2, и путем интернет стране www.skupstina.novisad.rs.

Ступањем на снагу овог плана престаје да важи План детаљне регулације Мали Београд – Велики рит II у Новом Саду („Службени лист Града Новог Сада“, бр. 53/16 и 30/18), у делу за који се доноси овај план.

План ступа на снагу осмог дана од дана објављивања у „Службеном листу Града Новог Сада“.

РЕПУБЛИКА СРБИЈА
АУТОНОМНА ПОКРАЈИНА ВОЈВОДИНА
ГРАД НОВИ САД
СКУПШТИНА ГРАДА НОВОГ САДА
Број: 35-729/2023-1
27. септембар 2024. године
НОВИ САД

Председница
Дина Вучинић, с.р.

831

На основу члана 35. став 8. Закона о планирању и изградњи („Службени гласник Републике Србије“, бр. 72/09, 81/09 – исправка, 64/10 – УС, 24/11, 121/12, 42/13 – УС, 50/13 – УС, 98/13 – УС, 132/14, 145/14, 83/18, 31/19, 37/19 – др. закон, 9/20, 52/21 и 62/23) и члана 39. тачка 7. Статута Града Новог Сада („Службени лист Града Новог Сада“, број 11/19), Скупштина Града Новог Сада на III седници од 27. септембра 2024. године, доноси

О Д Л У К У О ИЗМЕНАМА И ДОПУНАМА ПЛАНА ГЕНЕРАЛНЕ РЕГУЛАЦИЈЕ НАСЕЉЕНОГ МЕСТА ВЕТЕРНИК (ЛОКАЛИТЕТ НА ПАРЦЕЛИ БРОЈ 1724/16 КО ВЕТЕРНИК)

Члан 1.

Овом одлуком, а на основу Одлуке о изради измена и допуна Плана генералне регулације насељеног места Ветерник (локалитет на парцели број 1724/16 КО Ветерник) („Службени лист Града Новог Сада“, број 16/23) мења се и допуњује **ПЛАН ГЕНЕРАЛНЕ РЕГУЛАЦИЈЕ НАСЕЉЕНОГ МЕСТА ВЕТЕРНИК** („Службени лист Града Новог Сада“, бр. 27/15, 14/17, 55/18, 22/19, 35/19, 9/20, 13/21 – др. план, 32/22, 18/24 и 35/24) (у даљем тексту: План), у делу грађевинског подручја Плана у Катастарској општини Ветерник – цела парцела број 1724/16, површине 965 m².

Члан 2.

У Плану одељак „9. ПЛАН ИНФРАСТРУКТУРЕ“ подељак „9.5. Услови за реализацију планираних капацитета инфраструктуре“ део „Услови за изградњу саобраћајних површина“ после става 12. додаје се нови став 13. који гласи:

„За парцелу којој се приступа преко завршетка Улице Марије Јовановић (раније Нова 14) ширина уличног фронта

износи ширину регулације улице, с тим да се потребне манипулативне павршине и паркирање решавају на парцели.“

Досадашњи ст. од 13. до 24. постају ст. од 14. до 25.

У одељку „17. ПРАВИЛА УРЕЂЕЊА И ПРАВИЛА ГРАЂЕЊА ЗА ПРОСТОР КОЈИ СЕ РЕАЛИЗУЈЕ НА ОСНОВУ ПЛАНА ГЕНЕРАЛНЕ РЕГУЛАЦИЈЕ“ подељак „17.2. Правила уређења и грађења у грађевинском подручју“ подтачка „17.2.2. Површине осталих намена“ део „Становање“ део „Породично становање у старим деловима насеља“ после става 1. додаје се нови став 2. који гласи:

„Остала правила су као за ново породично становање.“

Досадашњи ст. 2. и 3. постају ст. 3. и 4.

Досадашњи став 4. брише се.

У делу „Пословање“ део „Пословање са становањем“ став 6. брише се.

Досадашњи став 7. постаје став 6.

На графичком приказу број 4 „План намене земљишта грађевинског подручја“ у размери 1:5000 који је саставни део Плана, на парцели број 1724/16, на завршетку Улице Марије Јовановић (раније Нова 14) мења се намена земљишта, тако да се део парцеле намењује јавној саобраћајној површини, а део новом породичном становању.

На графичком приказу број 5 „План површина јавне намене са саобраћајним решењем, нивелацијом и парцелацијом грађевинског подручја“ у размери 1:2500 који је саставни део Плана, мења се површина јавне намене тако да се део парцеле број 1724/16 намењује јавној саобраћајној површини, а остатак парцеле остаје земљиште осталих намена.

На графичким приказима број 7 „План водне инфраструктуре грађевинског подручја“ и број 8 „План енергетске инфраструктуре и електронских комуникација грађевинског подручја“, оба у размери 1:2500, који су саставни део Плана, на делу парцеле број 1724/16 који је намењен јавној саобраћајној површини, мења се планирана инфраструктура.

Члан 3.

Саставни део ове одлуке су следећи графички прикази:

	Размера
1. Извод из Плана генералне регулације насељеног места Ветерник са положајем локалитета измена и допуна.....	А3
2. План намене земљишта са саобраћајним решењем	1:500
3. План регулација површина јавне намене	1:500
4. План водне и енергетске инфраструктуре.....	1:500.

Члан 4.

Одлука о изменама и допунама Плана генералне регулације насељеног места Ветерник (локалитет на парцели број 1724/16 КО Ветерник) садржи текстуални део који се објављује у „Службеном листу Града Новог Сада“, и графичке приказе израђене у три примерка које својим потписом оверава председник Скупштине Града Новог Сада.

По један примерак потписаног оригинала ове одлуке чува се у Скупштини Града Новог Сада, Градској управи за урбанизам и грађевинске послове и Јавном предузећу „Урбанизам“ Завод за урбанизам Нови Сад.

Документациона основа ове одлуке чува се у Градској управи за урбанизам и грађевинске послове.

Одлука о изменама и допунама Плана генералне регулације насељеног места Ветерник (локалитет на парцели број 1724/16 КО Ветерник) доступна је на увид јавности у згради Скупштине Града Новог Сада, Жарка Зрењанина број 2, и путем интернет стране www.skupstina.novisad.rs.

Члан 5.

Ова одлука ступа на снагу осмог дана од дана објављивања у „Службеном листу Града Новог Сада“.

РЕПУБЛИКА СРБИЈА
АУТОНОМНА ПОКРАЈИНА ВОЈВОДИНА
ГРАД НОВИ САД
СКУПШТИНА ГРАДА НОВОГ САДА
Број: 35-222/2024-I
27. септембар 2024. године
НОВИ САД

Председница
Дина Вучинић, с.р.

832

На основу члана 46. став 1. Закона о планирању и изградњи („Службени гласник Републике Србије“, бр. 72/09, 81/09 – исправка, 64/10 – УС, 24/11, 121/12, 42/13 – УС, 50/13 – УС, 98/13 – УС, 132/14, 145/14, 83/18, 31/19, 37/19 – др. закон, 9/20, 52/21 и 62/23) и члана 39. тачка 7. Статута Града Новог Сада („Службени лист Града Новог Сада“, број 11/19), Скупштина Града Новог Сада на III седници од 27. септембра 2024. године, доноси

ОДЛУКУ О ИЗРАДИ ПЛАНА ГЕНЕРАЛНЕ РЕГУЛАЦИЈЕ ЗАПАДНЕ ЗОНЕ САДОВА У ПЕТРОВАРАДИНУ

Члан 1.

На основу ове одлуке израдиће се план генералне регулације западне зоне Садова у Петроварадину (у даљем тексту: План).

Члан 2.

Грађевинско подручје које ће се обухватити Планом налази се у Катастарској општини Петроварадин, унутар описане оквирне границе.

За почетну тачку описа оквирне границе грађевинског подручја Плана утврђена је тачка на тремеђи парцела бр. 3010/4, 3010/5 и 3010/14. Од ове тачке, граница у правцу југа прати западну границу парцеле број 3010/3, затим граница скреће у правцу југоистока, прати северну и источну границу парцеле број 3010/8 и источну границу парцела бр. 3107/3, 3108/1, 3109/3, 3110/6, 3106/2 и 3110/5. Од ове тачке, граница скреће у правцу северозапада, прати западну границу парцеле број 3110/5, сече парцелу број 3107/3,

прати западну границу парцеле број 3010/6 до пресека са јужном регулационом линијом водене површине. Даље, граница скреће у правцу запада, прати јужну регулациону линију водене површине до пресека са западном границом парцеле број 3031/8, затим граница скреће у правцу југа, прати источну границу парцеле број 3031/9, сече парцеле бр. 3031/7, 3035/1 и 3039 до пресека са јужном регулационом линијом планиране саобраћајнице и паралелним правцем од осовине планиране саобраћајнице на удаљености од 38 м. Од ове тачке, граница у правцу југа прати претходно описани правац до пресека са јужном границом парцеле број 3037/14, затим граница скреће у правцу запада, прати јужну границу парцеле број 3037/14, затим граница скреће у правцу југоистока, прати источну регулациону линију планиране саобраћајнице до пресека са јужном регулационом линијом планиране саобраћајнице, затим граница скреће у правцу истока, прати јужну регулациону линију планиране саобраћајнице до пресека са западном регулационом линијом планиране саобраћајнице. Даље, граница скреће у правцу југа, прати западну регулациону линију планиране саобраћајнице до пресека са јужном регулационом линијом планиране саобраћајнице, затим граница скреће у правцу запада, прати јужну регулациону линију планиране саобраћајнице, затим граница скреће у правцу југа, прати источну регулациону линију планиране саобраћајнице до тремеђе парцела бр. 3372/1, 3335/9 и 3335/10. Од ове тачке, граница скреће у правцу запада, прати јужну регулациону линију планиране саобраћајнице, затим граница скреће у правцу југоистока, прати источну регулациону линију планиране саобраћајнице, затим граница скреће у правцу југа, прати западну регулациону линију планиране саобраћајнице до тремеђе парцела бр. 3405/1, 3404 и 3409. Даље, граница скреће у правцу југозапада, прати западну границу парцеле број 3404, сече парцеле бр. 3447/1 и 3453/5 и долази до тремеђе парцела бр. 3453/5, 3453/8 и 3453/15. Од ове тачке, граница скреће у правцу југоистока, прати јужну регулациону линију планиране саобраћајнице, затим граница скреће у правцу југозапада, прати западну регулациону линију планиране саобраћајнице и њен продуженим правцем долази до источне регулационе линије железничке пруге. Даље, граница скреће у правцу севера, прати источну регулациону линију железничке пруге до пресека са продуженим правцем из западне границе парцеле број 3052/3. Од ове тачке, граница скреће у правцу североистока, прати претходно описани правац, западну границу парцела бр. 3052/3, 3051/2, 3050/2 и западну и северну регулациону линију планиране саобраћајнице до пресека са источном границом парцеле број 3033/7, затим граница скреће у правцу југоистока, прати источну границу парцеле број 3033/7, затим граница скреће у правцу североистока, прати северну регулациону линију водене површине и долази до тачке која је утврђена за почетну тачку описа оквирне границе обухвата Плана.

Планом ће се обухватити приближно 59,50 ха.

Члан 3.

Услови и смернице за уређење и грађење обухваћеног простора дефинисани су Просторним планом подручја посебне намене Специјалног резервата природе „Ковиљско-петроварадински рит“ („Службени лист АПВ“, број 3/12) (у даљем тексту: ППППН „Ковиљско-петроварадински рит“) и Генералним урбанистичким планом града Новог Сада до 2030. године („Службени лист Града Новог Сада“, број 33/22) (у даљем тексту: Генерални урбанистички

план), којим је обухваћени простор претежно намењен за породично становање, заштитно зеленило, спортски парк, саобраћајне и водене површине.

Члан 4.

Циљ израде Плана је преиспитивање решења важеће планске документације и утврђивање планираних намена земљишта и правила уређења и грађења, у складу са генералном наменом површина и правцима и коридорима за саобраћајну, енергетску, водопривредну, комуналну и другу инфраструктуру, утврђеним Генералним урбанистичким планом, као и сагледаним просторним потребама планираних садржаја.

Члан 5.

Концептуални оквир планирања одређен је Генералним урбанистичким планом и ППППН „Ковилъско-петроварадински рит“.

Члан 6.

Рок за израду Плана је пет месеци од дана ступања на снагу ове одлуке.

Члан 7.

Средства за израду Плана обезбеђена су програмом уређивања грађевинског земљишта.

Члан 8.

План ће изградити Јавно предузеће „Урбанизам“ Завод за урбанизам Нови Сад.

Члан 9.

Саставни део ове одлуке су Решење о изради стратешке процене утицаја плана генералне регулације западне зоне Садова у Петроварадину на животну средину, и графички приказ обухвата планског подручја.

Члан 10.

Студију заштите непокретног културног добра, сагласно Мишљењу Завода за заштиту споменика културе Града Новог Сада број 138/5-2024 од 8. априла 2024. године, није потребно израђивати.

Члан 11.

Рани јавни увид обавиће се након доношења ове одлуке, излагањем материјала којим се представља концептуални оквир уређења простора, у приземљу пословне зграде Јавног предузећа „Урбанизам“ Завод за урбанизам Нови Сад, Булевар цара Лазара број 3, у просторијама Месне заједнице „Петроварадин“, Улица Чајковског број 1а, путем интернет странице Скупштине Града Новог Сада <https://skupstina.novisad.rs/rani-javni-uvид/> и интернет странице Града Новог Сада <http://www.novisad.rs/lat/gradska-uprava-za-urbanizam-i-gradjevinske-poslove-0>.

Јавни увид обавиће се излагањем Нацрта плана генералне регулације западне зоне Садова у Петроварадину, у приземљу пословне зграде Јавног предузећа „Урбанизам“ Завод за урбанизам Нови Сад, Булевар цара Лазара број 3, у просторијама Месне заједнице „Петроварадин“, Улица Чајковског број 1а, и путем интернет странице Скупштине Града Новог Сада <https://skupstina.novisad.rs/javni-uvид/> и интернет странице Града Новог Сада <http://www.novisad.rs/lat/gradska-uprava-za-urbanizam-i-gradjevinske-poslove-0>.

Члан 12.

Ова одлука ступа на снагу осмог дана од дана објављивања у „Службеном листу Града Новог Сада“.

РЕПУБЛИКА СРБИЈА
АУТОНОМНА ПОКРАЈИНА ВОЈВОДИНА
ГРАД НОВИ САД
СКУПШТИНА ГРАДА НОВОГ САДА
Број: 34-419/2024-I
27. септембар 2024. године
НОВИ САД

Председница

Дина Вучињић, с.р.

Градска управа за урбанизам и грађевинске послове, на основу члана 9. став 1. Закона о стратешкој процени утицаја на животну средину („Службени гласник РС“, бр. 135/04 и 88/10) и Одлуке о одређивању врсте планских докумената за које се израђује стратешка процена утицаја на животну средину („Службени лист Града Новог Сада“ број 48/09), а по прибављеном Мишљењу Градске управе за заштиту животне средине, број VI-501-1/2024-241 од 18.07.2024. године, доноси

РЕШЕЊЕ О ИЗРАДИ СТРАТЕШКЕ ПРОЦЕНЕ УТИЦАЈА ПЛАНА ГЕНЕРАЛНЕ РЕГУЛАЦИЈЕ ЗАПАДНЕ ЗОНЕ САДОВА У ПЕТРОВАРАДИНУ НА ЖИВОТНУ СРЕДИНУ

1. Приступа се изради стратешке процене утицаја плана генералне регулације западне зоне Садова у Петроварадину на животну средину.

2. Стратешком проценом утврдиће се утицај планираног решења на животну средину у циљу утврђивања смерница за заштиту животне средине, којима ће се обезбедити заштита животне средине и унапређење одрживог развоја сагледавањем свих негативних промена у просторно - функционалној организацији.

3. У оквиру стратешке процене утицаја плана на животну средину разматраће се постојеће стање животне средине на простору обухваћеним планом, значај и карактеристике плана, карактеристике утицаја планираних садржаја на животну средину и друга питања и проблеми заштите животне средине у складу са критеријумима за одређивање могућих значајних утицаја на животну средину, узимајући у обзир планиране намене објеката и намену површина на овом подручју.

Услови и смернице за уређење и грађење обухваћеног простора дефинисани су Просторним планом подручја посебне намене Специјалног резервата природе „Ковилъско-петроварадински рит“, („Службени лист АПВ“, број 3/12) и Генералним урбанистичким планом града Новог Сада до 2030. године („Службени лист Града Новог Сада“, број 33/22), којим је обухваћени простор претежно намењен за породично становање, заштитно зеленило, спортски парк и саобраћајне и водене површине.

Планом генералне регулације западне зоне Садова у Петроварадину биће обухваћен део грађевинског подручја

у Катастарској општини Петроварадин, површине приближно 59,50 ha. Простор обухваћен Планом, са југозападне стране ослања се на границу парцеле савремене двоколосечне железничке пруге Београд Центар - Нови Сад - Суботица - државна граница са Мађарском (Келебија). Испод ове пруге постоји подвожњак са Улицом Божидара Аџије, којом је у правцу запада обухваћен простор повезан са уличном мрежом Петроварадина.

У правцу североистока, Улица Божидара Аџије наставља ка насељу Садови преко моста изнад Роковог потока.

Осим Улице Божидара Аџије, саобраћајне површине чине некатегорисане саобраћајнице по насипу „Победа“ и приступне улице којима се приступа породичним објектима изграђеним на простору намењеном заштитном зеленилу.

На обухваћеном простору не постоје изграђени тротоари и бициклистичке стазе и не одвија се јавни градски путнички саобраћај.

Насеље Садови се налазе на сремској страни Града Новог Сада, у западном делу Петроварадина.

У претходном периоду насеље је плански покривено важећим плановима генералне и детаљне регулације, по којима је започета реализација, највише у западном делу, уз железничку пругу Београд- Нови Сад.

Западни део Садова је подручје за које је Генерални урбанистички план града Новог Сада дао смернице и предвидео породично становање, као већински претежну намену.

Насеље Садови је удаљено око 4 km од центра града а са истим је повезано Улицом Божидара Аџије, Прерадовићевом улицом и мостом преко Дунава.

Предметни простор углавном није инфраструктурно опремљен.

Важећу планску документацију и документацију од значаја за простор који ће бити обухваћен овим Планом чине: План генералне регулације Петроварадина са Петроварадинском тврђавом („Службени лист Града Новог Сада“ број 41/22), План детаљне регулације северозападне зоне Садова у Петроварадину („Службени лист Града Новог Сада“ број 23/19), План детаљне регулације спортског парка и југоисточне зоне Садова у Петроварадину („Службени лист Града Новог Сада“ број 55/18), План детаљне регулације реконструкције, модернизације и изградње двоколосечне пруге Београд - Нови Сад - Суботица - граница Мађарске деоница: Стара Пазова - Нови Сад на подручју Града Новог Сада („Службени лист Града Новог Сада“ број 13/12), План детаљне регулације инфраструктурног коридора Државног пута IB-21 на административном подручју Града Новог Сада („Службени лист Града Новог Сада“ број 26/17) и Просторни план подручја посебне намене специјалног резервата природе „Ковиљско-петроварадински рит“, („Службени лист АП Војводине“ број 3/12).

Планиране намене на обухваћеном простору су: породично становање, основна школа, предшколска установа, јавно зеленило, спортски парк и саобраћајне и водене површине.

Породично становање заузима већински део простора и предвиђа се да спратност објеката који се планирају у овој намени буде до П+1+Гк. Максимални индекс заузетости је до 40%. Максимални индекс изграђености до 1,2.

Утврдиће се минимално учешће зелених површина на парцели у намени породичног становања које износи 30%.

Паркирање ће се решавати на сопственој парцели.

За јавне намене: основна школа, предшколска установа, пијаца и спортски парк параметри ће се одредити у нацрту плана а све у складу са Генералним урбанистичким планом.

Циљ израде Плана је преиспитивање решења важеће планске документације и утврђивање планираних намена земљишта и правила уређења и грађења, у складу са генералном наменом површина и правцима и коридорима за саобраћајну, енергетску, водопривредну, комуналну и другу инфраструктуру, утврђеним Генералним урбанистичким планом, као и сагледаним просторним потребама планираних садржаја.

На основу анализе, идентификације и еколошке валоризације обухваћеног простора, утврдиће се постојећи и могући утицаји релевантни за квалитет животне средине.

У оквиру стратешке процене утицаја плана на животну средину разматраће се следећа питања везана за заштиту животне средине:

- значај плана за заштиту животне средине и одрживи развој;
- основни проблеми заштите животне средине на простору плана, и могућности утицаја плана на делове животне средине, природног и урбаног окружења;
- степен утицаја плана на друге планове на различитим хијерархијским нивоима.

4. Извештај о стратешкој процени утицаја плана на животну средину садржаће следеће:

- полазне основе стратешке процене у оквиру којих ће се утврдити постојеће стање квалитета чинилаца животне средине,
- опште и посебне циљеве стратешке процене и избор индикатора,
- процену могућих утицаја са описом мера предвиђених за смањење негативних утицаја,
- смернице за израду процена утицаја пројеката на животну средину,
- програм праћења стања животне средине у току спровођења плана,
- приказ начина одлучивања и начина на који су питања животне средине укључена у план, опис разлога одлучујућих за предложени садржај плана са аспекта разматраних варијантних решења,
- закључке до којих се дошло током израде извештаја о стратешкој процени.

5. Извештај о стратешкој процени израдиће Јавно предузеће "Урбанизам" Завод за урбанизам Нови Сад, које ће дефинисати методологију и састав стручног тима за израду извештаја о стратешкој процени.

Носилац израде извештаја о стратешкој процени дужан је да исти изради у року од 60 дана од дана доношења овог решења.

6. У току израде извештаја о стратешкој процени прибавиће се подаци, мишљења и извршиће се консултације са свим надлежним и заинтересованим органима и организацијама, који располажу подацима или имају неки интерес који се односи на заштиту животне средине.

Извештај о стратешкој процени утицаја на животну средину биће изложен на јавни увид заједно са Нацртом плана.

7. Ово решење објавити у "Службеном листу Града Новог Сада".

РЕПУБЛИКА СРБИЈА
АУТОНОМНА ПОКРАЈИНА ВОЈВОДИНА
ГРАД НОВИ САД
ГРАДСКА УПРАВА ЗА УРБАНИЗАМ
И ГРАЂЕВИНСКЕ ПОСЛОВЕ
Број: V-35-419/24
06. август 2024. године
НОВИ САД

в.д. начелника
Дејан Михајловић, с.р.

833

На основу члана 23. став 1. тачка 3. Одлуке о усклађивању Одлуке о организовању радне организације „Новосадска топлана“ у Новом Саду, као јавног предузећа („Службени лист Града Новог Сада“, бр. 47/16, 46/20, 56/22 и 64/23) и члана 39. тачка 30. Статута Града Новог Сада („Службени лист Града Новог Сада“, број 11/19), Скупштина Града Новог Сада на III седници од 27. септембра 2024. године, доноси

РЕШЕЊЕ
О ДАВАЊУ САГЛАСНОСТИ НА ОДЛУКУ
О ИЗМЕНАМА ПРОГРАМА ПОСЛОВАЊА
ЈАВНОГ КОМУНАЛНОГ ПРЕДУЗЕЋА
„НОВОСАДСКА ТОПЛАНА“ НОВИ САД
ЗА 2024. ГОДИНУ

I. ДАЈЕ СЕ сагласност на Одлуку о изменама Програма пословања Јавног комуналног предузећа „Новосадска топлана“ Нови Сад за 2024. годину, коју је Надзорни одбор Јавног комуналног предузећа „Новосадска топлана“ Нови Сад донео на 15/2024 седници одржаној 18. септембра 2024. године.

II. Ово решење објавити у „Службеном листу Града Новог Сада“.

РЕПУБЛИКА СРБИЈА
АУТОНОМНА ПОКРАЈИНА ВОЈВОДИНА
ГРАД НОВИ САД
СКУПШТИНА ГРАДА НОВОГ САДА
Број: 352-3/2024-254-I
27. септембар 2024. године
НОВИ САД

Председница
Дина Вучинић, с.р.

834

На основу члана 23. став 1. тачка 3. Одлуке о усклађивању Одлуке о организовању комуналне радне организације „Водовод и канализација“ у Новом Саду као јавног комуналног предузећа („Службени лист Града Новог Сада“, бр. 47/16 и 46/20) и члана 39. тачка 30. Статута Града Новог Сада („Службени лист Града Новог Сада“, број 11/19), Скупштина Града Новог Сада на III седници од 27. септембра 2024. године, доноси

РЕШЕЊЕ
О ДАВАЊУ САГЛАСНОСТИ НА ОДЛУКУ
О ИЗМЕНАМА ПРОГРАМА ПОСЛОВАЊА
ЈАВНОГ КОМУНАЛНОГ ПРЕДУЗЕЋА
„ВОДОВОД И КАНАЛИЗАЦИЈА“
НОВИ САД ЗА 2024. ГОДИНУ

I. ДАЈЕ СЕ сагласност на Одлуку о изменама Програма пословања Јавног комуналног предузећа „Водовод и канализација“, Нови Сад за 2024. годину, коју је Надзорни одбор Јавног комуналног предузећа „Водовод и канализација“ Нови Сад донео на 44. седници одржаној 18. септембра 2024. године.

II. Ово решење објавити у „Службеном листу Града Новог Сада“.

РЕПУБЛИКА СРБИЈА
АУТОНОМНА ПОКРАЈИНА ВОЈВОДИНА
ГРАД НОВИ САД
СКУПШТИНА ГРАДА НОВОГ САДА
Број: 352-3/2024-253-I
27. септембар 2024. године
НОВИ САД

Председница
Дина Вучинић, с.р.

835

На основу члана 23. став 1. тачка 3. Одлуке о усклађивању Одлуке о организовању комуналне радне организације „Чистоћа“ у Новом Саду, као јавног комуналног предузећа („Службени лист Града Новог Сада“, бр. 47/16, 9/17, 55/17, 59/18 и 28/21) и члана 39. тачка 30. Статута Града Новог Сада („Службени лист Града Новог Сада“, број 11/19), Скупштина Града Новог Сада на III седници од 27. септембра 2024. године, доноси

РЕШЕЊЕ
О ДАВАЊУ САГЛАСНОСТИ НА ОДЛУКУ О
ИЗМЕНАМА ПРОГРАМА ПОСЛОВАЊА
ЈАВНОГ КОМУНАЛНОГ ПРЕДУЗЕЋА
„ЧИСТОЋА“ НОВИ САД ЗА 2024. ГОДИНУ

I. ДАЈЕ СЕ сагласност на Одлуку о изменама Програма пословања Јавног комуналног предузећа „Чистоћа“, Нови Сад за 2024. годину, коју је Надзорни одбор Јавног комуналног предузећа „Чистоћа“ Нови Сад донео на 52. седници од 18. септембра 2024. године.

II. Ово решење објавити у „Службеном листу Града Новог Сада“.

РЕПУБЛИКА СРБИЈА
АУТОНОМНА ПОКРАЈИНА ВОЈВОДИНА
ГРАД НОВИ САД
СКУПШТИНА ГРАДА НОВОГ САДА
Број: 352-3/2024-259-I
27. септембар 2024. године
НОВИ САД

Председница
Дина Вучинић, с.р.

836

На основу члана 25. став 1. тачка 3. Одлуке о усклађивању Одлуке о организовању комуналне радне организације „Градско зеленило“ у Новом Саду, као јавног комуналног предузећа („Службени лист Града Новог Сада“, бр. 47/16, 59/18, 43/19 и 55/20) и члана 39. тачка 30. Статута Града Новог Сада („Службени лист Града Новог Сада“, број 11/19), Скупштина Града Новог Сада на III седници од 27. септембра 2024. године, доноси

**РЕШЕЊЕ
О ДАВАЊУ САГЛАСНОСТИ НА ОДЛУКУ
О ИЗМЕНАМА ПРОГРАМА ПОСЛОВАЊА
ЈАВНОГ КОМУНАЛНОГ ПРЕДУЗЕЋА
„ГРАДСКО ЗЕЛЕНИЛО“ НОВИ САД
ЗА 2024. ГОДИНУ**

I. ДАЈЕ СЕ сагласност на Одлуку о изменама Програма пословања Јавног комуналног предузећа „Градско зеленило“ Нови Сад за 2024. годину, коју је Надзорни одбор Јавног комуналног предузећа „Градско зеленило“ Нови Сад донео на 383. седници од 18. септембра 2024. године.

II. Ово решење објавити у „Службеном листу Града Новог Сада“.

РЕПУБЛИКА СРБИЈА
АУТОНОМНА ПОКРАЈИНА ВОЈВОДИНА
ГРАД НОВИ САД
СКУПШТИНА ГРАДА НОВОГ САДА
Број: 352-3/2024-260-I
27. септембар 2024. године
НОВИ САД

Председница
Дина Вучинић, с.р.

837

На основу члана 25. став 1. тачка 3. Одлуке о усклађивању Одлуке о организовању Јавног комуналног предузећа „Тржница“ Нови Сад („Службени лист Града Новог Сада“, бр. 47/16 и 5/22) и члана 39. тачка 30. Статута Града Новог Сада („Службени лист Града Новог Сада“, број 11/19), Скупштина Града Новог Сада на III седници од 27. септембра 2024. године, доноси

**РЕШЕЊЕ
О ДАВАЊУ САГЛАСНОСТИ НА ОДЛУКУ О
ИЗМЕНАМА ПРОГРАМА ПОСЛОВАЊА
ЈАВНОГ КОМУНАЛНОГ ПРЕДУЗЕЋА
„ТРЖНИЦА“ НОВИ САД ЗА 2024. ГОДИНУ**

I. ДАЈЕ СЕ сагласност на Одлуку о изменама Програма пословања Јавног комуналног предузећа „Тржница“ Нови Сад за 2024. годину, коју је Надзорни одбор Јавног комуналног предузећа „Тржница“ Нови Сад донео на 119. седници одржаног 17. септембра 2024. године.

II. Ово решење објавити у „Службеном листу Града Новог Сада“.

РЕПУБЛИКА СРБИЈА
АУТОНОМНА ПОКРАЈИНА ВОЈВОДИНА
ГРАД НОВИ САД
СКУПШТИНА ГРАДА НОВОГ САДА
Број: 352-3/2024-255-I
27. септембар 2024. године
НОВИ САД

Председница
Дина Вучинић, с.р.

838

На основу члана 23. став 1. тачка 3. Одлуке о усклађивању Одлуке о организовању Јавног комуналног предузећа „Лисје“ Нови Сад („Службени лист Града Новог Сада“, бр. 47/16 и 55/20) и члана 39. тачка 30. Статута Града Новог Сада („Службени лист Града Новог Сада“, број 11/19), Скупштина Града Новог Сада на III седници од 27. септембра 2024. године, доноси

**РЕШЕЊЕ
О ДАВАЊУ САГЛАСНОСТИ НА ОДЛУКУ О
ИЗМЕНАМА ПРОГРАМА ПОСЛОВАЊА
ЈАВНОГ КОМУНАЛНОГ ПРЕДУЗЕЋА
„ЛИСЈЕ“ НОВИ САД ЗА 2024. ГОДИНУ**

I. ДАЈЕ СЕ сагласност на Одлуку о изменама Програма пословања Јавног комуналног предузећа „Лисје“ Нови Сад за 2024. годину, коју је Надзорни одбор Јавног комуналног предузећа „Лисје“ Нови Сад донео на 17. седници од 18. септембра 2024. године.

II. Ово решење објавити у „Службеном листу Града Новог Сада“.

РЕПУБЛИКА СРБИЈА
АУТОНОМНА ПОКРАЈИНА ВОЈВОДИНА
ГРАД НОВИ САД
СКУПШТИНА ГРАДА НОВОГ САДА
Број: 352-3/2024-257-I
27. септембар 2024. године
НОВИ САД

Председница
Дина Вучинић, с.р.

839

На основу члана 23. став 1. тачка 3. Одлуке о усклађивању Одлуке о организовању радне организације „Стан“ из Новог Сада као јавног предузећа за стамбене услуге („Службени лист Града Новог Сада“, бр. 47/16 и 24/21) и члана 39. тачка 30. Статута Града Новог Сада („Службени лист Града Новог Сада“, број 11/19), Скупштина Града Новог Сада на III седници од 27. септембра 2024. године, доноси

РЕШЕЊЕ
О ДАВАЊУ САГЛАСНОСТИ НА ОДЛУКУ
О ИЗМЕНАМА ПРОГРАМА ПОСЛОВАЊА
ЈАВНОГ КОМУНАЛНОГ ПРЕДУЗЕЋА ЗА
ОДРЖАВАЊЕ СТАМБЕНИХ И ПОСЛОВНИХ
ПРОСТОРА „СТАН“ НОВИ САД
ЗА 2024. ГОДИНУ

I. ДАЈЕ СЕ сагласност на Одлуку о изменама Програма пословања Јавног комуналног предузећа за одржавање стамбених и пословних простора „Стан“ Нови Сад за 2024. годину, коју је Надзорни одбор Јавног комуналног предузећа за одржавање стамбених и пословних простора „Стан“ Нови Сад донео на 81. седници одржаној 18. септембра 2024. године.

II. Ово решење објавити у „Службеном листу Града Новог Сада“.

РЕПУБЛИКА СРБИЈА
АУТОНОМНА ПОКРАЈИНА ВОЈВОДИНА
ГРАД НОВИ САД
СКУПШТИНА ГРАДА НОВОГ САДА
Број: 352-3/2024-258-I
27. септембар 2024. године
НОВИ САД

Председница
Дина Вучинић, с.р.

840

На основу члана 24. став 1. тачка 3. Одлуке о усклађивању Одлуке о организовању Јавног комуналног предузећа „Зоохигијена и Ветерина Нови Сад“ Нови Сад („Службени лист Града Новог Сада“, бр. 47/16 и 46/20) и члана 39. тачка 30. Статута Града Новог Сада („Службени лист Града Новог Сада“, број 11/19), Скупштина Града Новог Сада на III седници од 27. септембра 2024. године, доноси

РЕШЕЊЕ
О ДАВАЊУ САГЛАСНОСТИ НА ОДЛУКУ
О ИЗМЕНАМА ПРОГРАМА ПОСЛОВАЊА
ЈАВНОГ КОМУНАЛНОГ ПРЕДУЗЕЋА
„ЗООХИГИЈЕНА И ВЕТЕРИНА НОВИ САД“
НОВИ САД ЗА 2024. ГОДИНУ

I. ДАЈЕ СЕ сагласност на Одлуку о изменама Програма пословања Јавног комуналног предузећа „Зоохигијена и Ветерина Нови Сад“, Нови Сад за 2024. годину, коју је Надзорни одбор Јавног комуналног предузећа „Зоохигијена и Ветерина Нови Сад“ Нови Сад донео на 205. седници одржаној 18. септембра 2024. године.

II. Ово решење објавити у „Службеном листу Града Новог Сада“.

РЕПУБЛИКА СРБИЈА
АУТОНОМНА ПОКРАЈИНА ВОЈВОДИНА
ГРАД НОВИ САД
СКУПШТИНА ГРАДА НОВОГ САДА
Број: 352-3/2024-256-I
27. септембар 2024. године
НОВИ САД

Председница
Дина Вучинић, с.р.

841

На основу члана 23. став 1. тачка 3. Одлуке о усклађивању Одлуке о организовању Градског саобраћајног предузећа „Нови Сад“, као јавног предузећа („Службени лист Града Новог Сада“, бр. 47/16 и 41/22) и члана 39. тачка 30. Статута Града Новог Сада („Службени лист Града Новог Сада“, број 11/19), Скупштина Града Новог Сада на III седници од 27. септембра 2024. године, доноси

РЕШЕЊЕ
О ДАВАЊУ САГЛАСНОСТИ НА ОДЛУКУ
О ИЗМЕНАМА ПРОГРАМА ПОСЛОВАЊА
ЈАВНОГ ГРАДСКОГ САОБРАЋАЈНОГ
ПРЕДУЗЕЋА „НОВИ САД“, НОВИ САД
ЗА 2024. ГОДИНУ

I. ДАЈЕ СЕ сагласност на Одлуку о изменама Програма пословања Јавног градског саобраћајног предузећа „Нови Сад“, Нови Сад за 2024. годину, коју је донео Надзорни одбор Јавног градског саобраћајног предузећа „Нови Сад“ Нови Сад на 54. седници одржаној 19. септембра 2024. године.

II. Ово решење објавити у „Службеном листу Града Новог Сада“.

РЕПУБЛИКА СРБИЈА
АУТОНОМНА ПОКРАЈИНА ВОЈВОДИНА
ГРАД НОВИ САД
СКУПШТИНА ГРАДА НОВОГ САДА
Број: 34-6225/2024-I
27. септембар 2024. године
НОВИ САД

Председница
Дина Вучинић, с.р.

842

На основу члана 25. став 1. тачка 3. Одлуке о усклађивању Одлуке о организовању комуналне радне организације за путеве „Пут“ у Новом Саду као јавног комуналног предузећа („Службени лист Града Новог Сада“, бр. 47/16 и 51/21) и члана 39. тачка 30. Статута Града Новог Сада („Службени лист Града Новог Сада“, број 11/19), Скупштина Града Новог Сада на III седници од 27. септембра 2024. године, доноси

РЕШЕЊЕ
О ДАВАЊУ САГЛАСНОСТИ НА ОДЛУКУ
О ИЗМЕНАМА И ДОПУНАМА ПРОГРАМА
ПОСЛОВАЊА ЈАВНОГ КОМУНАЛНОГ
ПРЕДУЗЕЋА „ПУТ“ НОВИ САД
ЗА 2024. ГОДИНУ

I. ДАЈЕ СЕ сагласност на Одлуку о изменама и допунама Програма пословања Јавног комуналног предузећа „Пут“ Нови Сад за 2024. годину, коју је донео Надзорни одбор Јавног комуналног предузећа „Пут“ Нови Сад на 175. седници одржаној 23. септембра 2024. године.

II. Ово решење објавити у „Службеном листу Града Новог Сада“.

РЕПУБЛИКА СРБИЈА
АУТОНОМНА ПОКРАЈИНА ВОЈВОДИНА
ГРАД НОВИ САД
СКУПШТИНА ГРАДА НОВОГ САДА
Број: 34-6258/2024-I
27. септембар 2024. године
НОВИ САД

Председница
Дина Вучинић, с.р.

843

На основу члана 24. став 1. тачка 3. Одлуке о усклађивању Одлуке о организовању радне организације Спортски и пословни центар „Војводина“ у оснивању као јавног предузећа („Службени лист Града Новог Сада“, бр. 47/16 и 5/22) и члана 39. тачка 30. Статута Града Новог Сада („Службени лист Града Новог Сада“, број 11/19), Скупштина Града Новог Сада на III седници од 27. септембра 2024. године, доноси

РЕШЕЊЕ
О ДАВАЊУ САГЛАСНОСТИ НА ОДЛУКУ
О ИЗМЕНАМА ПРОГРАМА ПОСЛОВАЊА
ЈАВНОГ ПРЕДУЗЕЋА „СПОРТСКИ И
ПОСЛОВНИ ЦЕНТАР ВОЈВОДИНА“
НОВИ САД ЗА 2024. ГОДИНУ

I. ДАЈЕ СЕ сагласност на Одлуку о изменама Програма пословања Јавног предузећа „Спортски и пословни центар Војводина“ Нови Сад за 2024. годину, коју је Надзорни одбор Јавног предузећа „Спортски и пословни центар Војводина“ Нови Сад донео на 288. седници од 23. септембра 2024. године.

II. Ово решење објавити у „Службеном листу Града Новог Сада“.

РЕПУБЛИКА СРБИЈА
АУТОНОМНА ПОКРАЈИНА ВОЈВОДИНА
ГРАД НОВИ САД
СКУПШТИНА ГРАДА НОВОГ САДА
Број: 66-1/2024-633-I
27. септембар 2024. године
НОВИ САД

Председница
Дина Вучинић, с.р.

844

На основу члана 24. став 1. тачка 3. Одлуке о усклађивању Одлуке о организовању Радне организације „Урбанизам“ Завод за урбанизам у Новом Саду, као јавног предузећа („Службени лист Града Новог Сада“, број 47/16) и члана 39. тачка 30. Статута Града Новог Сада („Службени лист Града Новог Сада“, број 11/19), Скупштина Града Новог Сада на III седници од 27. септембра 2024. године, доноси

РЕШЕЊЕ
О ДАВАЊУ САГЛАСНОСТИ НА ОДЛУКУ
О ИЗМЕНАМА И ДОПУНАМА ПРОГРАМА
ПОСЛОВАЊА ЈАВНОГ ПРЕДУЗЕЋА
„УРБАНИЗАМ“ ЗАВОД ЗА УРБАНИЗАМ
НОВИ САД ЗА 2024. ГОДИНУ

I
Даје се сагласност на Одлуку о изменама и допунама Програма пословања Јавног предузећа „Урбанизам“ Завод за урбанизам Нови Сад за 2024. годину коју је Надзорни одбор Јавног предузећа „Урбанизам“ Завод за урбанизам Нови Сад донео на LXXV седници одржаној 20.09.2024. године.

II

Ово решење објавити у „Службеном листу Града Новог Сада“.

РЕПУБЛИКА СРБИЈА
АУТОНОМНА ПОКРАЈИНА ВОЈВОДИНА
ГРАД НОВИ САД
СКУПШТИНА ГРАДА НОВОГ САДА
Број: 020-136/2024-I
27. септембар 2024. године
НОВИ САД

Председница
Дина Вучинић, с.р.

845

На основу члана 23. став 1. тачка 3. Уговора о оснивању Јавног комуналног предузећа „Регионални центар за управљање отпадом“ Нови Сад, број: 352-1/2023-503а-II од 18. априла 2024. године и члана 39. тачка 30. Статута Града Новог Сада („Службени лист Града Новог Сада“, број 11/19), Скупштина Града Новог Сада на III седници од 27. септембра 2024. године, доноси

РЕШЕЊЕ
О ДАВАЊУ САГЛАСНОСТИ НА ПРОГРАМ
ПОСЛОВАЊА ЈАВНОГ КОМУНАЛНОГ
ПРЕДУЗЕЋА „РЕГИОНАЛНИ ЦЕНТАР ЗА
УПРАВЉАЊЕ ОТПАДОМ“ НОВИ САД
ЗА 2024. ГОДИНУ

1. ДАЈЕ СЕ сагласност на Програм пословања Јавног комуналног предузећа „Регионални центар за управљање отпадом“ Нови Сад за 2024. годину, коју је Привремени Надзорни одбор Јавног комуналног предузећа „Регионални центар за управљање отпадом“ Нови Сад донео на 7. седници одржаној 20. септембра 2024. године.

2. Ово решење објавити у „Службеном листу Града Новог Сада“.

РЕПУБЛИКА СРБИЈА
АУТОНОМНА ПОКРАЈИНА ВОЈВОДИНА
ГРАД НОВИ САД
СКУПШТИНА ГРАДА НОВОГ САДА
Број: 352-3/2024-261-I
27. септембар 2024. године
НОВИ САД

Председница
Дина Вучинић, с.р.

846

На основу члана 24. став 1. тачка 3. Одлуке о усклађивању Одлуке о оснивању Јавног комуналног предузећа „Паркинг сервис“ Нови Сад („Службени лист Града Новог Сада“, бр. 47/16 и и 57/16 – испр.) и члана 39. тачка 30. Статута Града Новог Сада („Службени лист Града Новог Сада“, број 11/19), Скупштина Града Новог Сада на III седници од 27. септембра 2024. године, доноси

РЕШЕЊЕ
О ДАВАЊУ САГЛАСНОСТИ НА ОДЛУКУ
О ИЗМЕНАМА ПРОГРАМА ПОСЛОВАЊА
ЈАВНОГ КОМУНАЛНОГ ПРЕДУЗЕЋА
„ПАРКИНГ СЕРВИС“ НОВИ САД
ЗА 2024. ГОДИНУ

I. ДАЈЕ СЕ сагласност на Одлуку о изменама Програма пословања Јавног комуналног предузећа „Паркинг сервис“ Нови Сад за 2024. годину, коју је Надзорни одбор Јавног комуналног предузећа „Паркинг сервис“ Нови Сад донео на 57. седници одржаној 12. септембра 2024. године.

II. Ово решење објавити у „Службеном листу Града Новог Сада“.

РЕПУБЛИКА СРБИЈА
АУТОНОМНА ПОКРАЈИНА ВОЈВОДИНА
ГРАД НОВИ САД
СКУПШТИНА ГРАДА НОВОГ САДА
Број: 34-6109/2024-I
27. септембар 2024. године
НОВИ САД

Председница
Дина Вучинић, с.р.

847

На основу члана 24. став 1. тачка 3. Одлуке о усклађивању Одлуке о организовању Јавног предузећа „Информатика“ Нови Сад („Службени лист Града Новог Сада“, бр. 47/16 и 28/21) и члана 39. тачка 30. Статута Града Новог Сада („Службени лист Града Новог Сада“, број 11/19), Скупштина Града Новог Сада на III седници од 27. септембра 2024. године, доноси

РЕШЕЊЕ
О ДАВАЊУ САГЛАСНОСТИ НА ОДЛУКУ
О ИЗМЕНАМА ПРОГРАМА ПОСЛОВАЊА
ЈКП „ИНФОРМАТИКА“ НОВИ САД
ЗА 2024. ГОДИНУ

I. ДАЈЕ СЕ сагласност на Одлуку о изменама Програма пословања ЈКП „Информатика“ Нови Сад за 2024. годину, коју је Надзорни одбор ЈКП „Информатика“ Нови Сад донео на 59. седници од 19. јула 2024. године.

II. Ово решење објавити у „Службеном листу Града Новог Сада“.

РЕПУБЛИКА СРБИЈА
АУТОНОМНА ПОКРАЈИНА ВОЈВОДИНА
ГРАД НОВИ САД
СКУПШТИНА ГРАДА НОВОГ САДА
Број: 352-3/2024-190-I
27. септембар 2024. године
НОВИ САД

Председница
Дина Вучинић, с.р.

848

На основу члана 39. тачка 64. Статута Града Новог Сада („Службени лист Града Новог Сада“, број 11/19), Скупштина Града Новог Сада на III седници од 27. септембра 2024. године, доноси

РЕШЕЊЕ
О ДАВАЊУ САГЛАСНОСТИ НА ОДЛУКУ
О ИЗМЕНАМА И ДОПУНИ ПРОГРАМА РАДА
ТУРИСТИЧКЕ ОРГАНИЗАЦИЈЕ ГРАДА
НОВОГ САДА СА ФИНАНСИЈСКИМ
ПЛАНОМ И ПЛАНОМ ПРОМОТИВНИХ
АКТИВНОСТИ ГРАДА НОВОГ САДА
ЗА 2024. ГОДИНУ

I
ДАЈЕ СЕ сагласност на Одлуку о изменама и допуни Програма рада Туристичке организације Града Новог Сада са Финансијским планом и планом промотивних активности Града Новог Сада за 2024. годину, коју је Управни одбор Туристичке организације Града Новог Сада донео на 161. седници одржаној 20.09.2024. године.

II
Ово решење објавити у „Службеном листу Града Новог Сада“.

РЕПУБЛИКА СРБИЈА
АУТОНОМНА ПОКРАЈИНА ВОЈВОДИНА
ГРАД НОВИ САД
СКУПШТИНА ГРАДА НОВОГ САДА
Број: 3-854/2024-I
27. септембар 2024. године
НОВИ САД

Председница
Дина Вучинић, с.р.

849

На основу члана 39. тачка 50. Статута Града Новог Сада („Службени лист Града Новог Сада“, број 11/19) и члана 28. став 1. алинеја трећа Одлуке о установама културе чији је оснивач Град Нови Сад („Службени лист Града Новог Сада“, број 16/22), Скупштина Града Новог Сада на III седници од 27. септембра 2024. године, доноси

РЕШЕЊЕ
О ДАВАЊУ САГЛАСНОСТИ НА ОДЛУКУ О
ИЗМЕНАМА И ДОПУНИ ПРОГРАМА РАДА
ГРАДСКЕ БИБЛИОТЕКЕ У НОВОМ САДУ,
НОВИ САД ЗА 2024. ГОДИНУ

1. ДАЈЕ СЕ сагласност на Одлуку о изменама и допуни Програма рада Градске библиотеке у Новом Саду, Нови Сад за 2024. годину, коју је Управни одбор Градске библиотеке у Новом Саду, Нови Сад донео на 28. седници одржаној 20. септембра 2024. године.

2. Ово решење објавити у „Службеном листу Града Новог Сада“.

РЕПУБЛИКА СРБИЈА
АУТОНОМНА ПОКРАЈИНА ВОЈВОДИНА
ГРАД НОВИ САД
СКУПШТИНА ГРАДА НОВОГ САДА
Број: 6-3/2023-311/2-1
27. септембар 2024. године
НОВИ САД

Председница
Дина Вучинић, с.р.

850

На основу члана 39. тачка 50. Статута Града Новог Сада („Службени лист Града Новог Сада“, број 11/19) и члана 28. став 1. алинеја трећа Одлуке о установама културе чији је оснивач Град Нови Сад („Службени лист Града Новог Сада“, број 16/22), Скупштина Града Новог Сада на III седници од 27. септембра 2024. године, доноси

РЕШЕЊЕ
О ДАВАЊУ САГЛАСНОСТИ НА ОДЛУКУ
О ИЗМЕНАМА ПРОГРАМА РАДА
КУЛТУРНОГ ЦЕНТРА НОВОГ САДА,
НОВИ САД ЗА 2024. ГОДИНУ

1. ДАЈЕ СЕ сагласност на Одлуку о изменама Програма рада Културног центра Новог Сада, Нови Сад за 2024. годину, који је Управни одбор Културног центра Новог Сада, Нови Сад донео на седници одржаној 20. септембра 2024. године.

2. Ово решење објавити у „Службеном листу Града Новог Сада“.

РЕПУБЛИКА СРБИЈА
АУТОНОМНА ПОКРАЈИНА ВОЈВОДИНА
ГРАД НОВИ САД
СКУПШТИНА ГРАДА НОВОГ САДА
Број: 6-3/2023-317/2-1
27. септембар 2024. године
НОВИ САД

Председница
Дина Вучинић, с.р.

851

На основу члана 39. тачка 50. Статута Града Новог Сада („Службени лист Града Новог Сада“, број 11/19) и члана 28. став 1. алинеја трећа Одлуке о установама културе чији је оснивач Град Нови Сад („Службени лист Града Новог Сада“, број 16/22), Скупштина Града Новог Сада на III седници од 27. септембра 2024. године, доноси

РЕШЕЊЕ
О ДАВАЊУ САГЛАСНОСТИ НА ОДЛУКУ
О ИЗМЕНАМА ПРОГРАМА РАДА МУЗЕЈА
ГРАДА НОВОГ САДА, ПЕТРОВАРАДИН
ЗА 2024. ГОДИНУ

1. ДАЈЕ СЕ сагласност на Одлуку о изменама Програма рада Музеја Града Новог Сада, Петроварадин за 2024. годину, који је Управни одбор Музеја Града Новог Сада, Петроварадин донео на XXXI седници одржаној 23. септембра 2024. године.

2. Ово решење објавити у „Службеном листу Града Новог Сада“.

РЕПУБЛИКА СРБИЈА
АУТОНОМНА ПОКРАЈИНА ВОЈВОДИНА
ГРАД НОВИ САД
СКУПШТИНА ГРАДА НОВОГ САДА
Број: 6-3/2023-310/2-1
27. септембар 2024. године
НОВИ САД

Председница
Дина Вучинић, с.р.

852

На основу члана 39. тачка 50. Статута Града Новог Сада („Службени лист Града Новог Сада“, број 11/19) и члана 28. став 1. алинеја трећа Одлуке о установама културе чији је оснивач Град Нови Сад („Службени лист Града Новог Сада“, број 16/22), Скупштина Града Новог Сада на III седници од 27. септембра 2024. године, доноси

РЕШЕЊЕ
О ДАВАЊУ САГЛАСНОСТИ НА ОДЛУКУ
О ИЗМЕНАМА ПРОГРАМА РАДА
ИСТОРИЈСКОГ АРХИВА ГРАДА НОВОГ
САДА, НОВИ САД ЗА 2024. ГОДИНУ

1. ДАЈЕ СЕ сагласност на Одлуку о изменама Програма рада Историјског архива Града Новог Сада, Нови Сад за 2024. годину, који је Управни одбор Историјског архива Града Новог Сада, Нови Сад донео на XXX седници одржаној 20. септембра 2024. године.

2. Ово решење објавити у „Службеном листу Града Новог Сада“.

РЕПУБЛИКА СРБИЈА
АУТОНОМНА ПОКРАЈИНА ВОЈВОДИНА
ГРАД НОВИ САД
СКУПШТИНА ГРАДА НОВОГ САДА
Број: 6-3/2023-312/2-1
27. септембар 2024. године
НОВИ САД

Председница
Дина Вучинић, с.р.

853

На основу члана 39. тачка 50. Статута Града Новог Сада („Службени лист Града Новог Сада“, број 11/19) и члана 28. став 1. алинеја трећа Одлуке о установама културе чији је оснивач Град Нови Сад („Службени лист Града Новог Сада“, број 16/22), Скупштина Града Новог Сада на III седници од 27. септембра 2024. године, доноси

РЕШЕЊЕ**О ДАВАЊУ САГЛАСНОСТИ НА ОДЛУКУ О ИЗМЕНАМА ПРОГРАМА РАДА ЗАВОДА ЗА ЗАШТИТУ СПОМЕНИКА КУЛТУРЕ ГРАДА НОВОГ САДА, НОВИ САД ЗА 2024. ГОДИНУ**

1. ДАЈЕ СЕ сагласност на Одлуку о изменама Програма рада Завода за заштиту споменика културе Града Новог Сада, Нови Сад за 2024. годину, коју је Управни одбор Завода за заштиту споменика културе Града Новог Сада, Нови Сад донео на 52. седници одржаној 20. септембра 2024. године.

2. Ово решење објавити у „Службеном листу Града Новог Сада“.

РЕПУБЛИКА СРБИЈА
АУТОНОМНА ПОКРАЈИНА ВОЈВОДИНА
ГРАД НОВИ САД
СКУПШТИНА ГРАДА НОВОГ САДА
Број: 6-3/2023-313/3-1
27. септембар 2024. године
НОВИ САД

*Председница***Дина Вучинић, с.р.****854**

На основу члана 39. тачка 50. Статута Града Новог Сада („Службени лист Града Новог Сада“, број 11/19) и члана 28. став 1. алинеја трећа Одлуке о установама културе чији је оснивач Град Нови Сад („Службени лист Града Новог Сада“, број 16/22), Скупштина Града Новог Сада на III седници од 27. септембра 2024. године, доноси

РЕШЕЊЕ**О ДАВАЊУ САГЛАСНОСТИ НА ОДЛУКУ О ИЗМЕНАМА ПРОГРАМА РАДА СТЕРИЈИНОГ ПОЗОРЈА, НОВИ САД ЗА 2024. ГОДИНУ**

1. ДАЈЕ СЕ сагласност на Одлуку о изменама Програма рада Стеријиног позорја, Нови Сад за 2024. годину, који је Управни одбор Стеријиног позорја, Нови Сад донео на XVI седници одржаној 20. септембра 2024. године.

2. Ово решење објавити у „Службеном листу Града Новог Сада“.

РЕПУБЛИКА СРБИЈА
АУТОНОМНА ПОКРАЈИНА ВОЈВОДИНА
ГРАД НОВИ САД
СКУПШТИНА ГРАДА НОВОГ САДА
Број: 6-3/2023-316/4-1
27. септембар 2024. године
НОВИ САД

*Председница***Дина Вучинић, с.р.****855**

На основу члана 39. тачка 50. Статута Града Новог Сада („Службени лист Града Новог Сада“, број 11/19) и члана 28. став 1. алинеја трећа Одлуке о установама културе чији је оснивач Град Нови Сад („Службени лист Града Новог Сада“, број 16/22), Скупштина Града Новог Сада на III седници од 27. септембра 2024. године, доноси

РЕШЕЊЕ**О ДАВАЊУ САГЛАСНОСТИ НА ОДЛУКУ О ИЗМЕНАМА ПРОГРАМА РАДА ПОЗОРИШТА МЛАДИХ, НОВИ САД ЗА 2024. ГОДИНУ**

1. ДАЈЕ СЕ сагласност на Одлуку о изменама Програма рада Позоришта младих, Нови Сад за 2024. годину, који је Управни одбор Позоришта младих, Нови Сад донео на 26. седници одржаној 20. септембра 2024. године.

2. Ово решење објавити у „Службеном листу Града Новог Сада“.

РЕПУБЛИКА СРБИЈА
АУТОНОМНА ПОКРАЈИНА ВОЈВОДИНА
ГРАД НОВИ САД
СКУПШТИНА ГРАДА НОВОГ САДА
Број: 6-3/2023-315/2-1
27. септембар 2024. године
НОВИ САД

*Председница***Дина Вучинић, с.р.****856**

На основу члана 39. тачка 50. Статута Града Новог Сада („Службени лист Града Новог Сада“, број 11/19) и члана 28. став 1. алинеја трећа Одлуке о установама културе чији је оснивач Град Нови Сад („Службени лист Града Новог Сада“, број 16/22), Скупштина Града Новог Сада на III седници од 27. септембра 2024. године, доноси

РЕШЕЊЕ**О ДАВАЊУ САГЛАСНОСТИ НА ОДЛУКУ О ИЗМЕНАМА ПРОГРАМА РАДА „НОВОСАДСКОГ ПОЗОРИШТА - ÚJVÍDEKI SZÍNHÁZ”, НОВИ САД ЗА 2024. ГОДИНУ**

1. ДАЈЕ СЕ сагласност на Одлуку о изменама Програма рада „Новосадског позоришта - Újvidéki Színház”, Нови Сад за 2024. годину, који је Управни одбор „Новосадског позоришта - Újvidéki Színház”, Нови Сад донео на 09/24 седници одржаној 20. септембра 2024. године.

2. Ово решење објавити у „Службеном листу Града Новог Сада“.

РЕПУБЛИКА СРБИЈА
АУТОНОМНА ПОКРАЈИНА ВОЈВОДИНА
ГРАД НОВИ САД
СКУПШТИНА ГРАДА НОВОГ САДА
Број: 6-3/2023-314/2-1
27. септембар 2024. године
НОВИ САД

*Председница***Дина Вучинић, с.р.**

857

На основу члана 39. тачка 50. Статута Града Новог Сада („Службени лист Града Новог Сада“, бр. 11/19) и члана 28. став 1. алинеја трећа Одлуке о установама културе чији је оснивач Град Нови Сад („Службени лист Града Новог Сада“, број 16/22), Скупштина Града Новог Сада на III седници од 27. септембра 2024. године, доноси

РЕШЕЊЕ
О ДАВАЊУ САГЛАСНОСТИ НА ОДЛУКУ
О ИЗМЕНАМА ПРОГРАМА РАДА
НОВОСАДСКОГ ДЕЧИЈЕГ КУЛТУРНОГ
ЦЕНТРА, НОВИ САД ЗА 2024. ГОДИНУ

1. Даје се сагласност на Одлуку о изменама Програма рада Новосадског дечијег културног центра, Нови Сад за 2024. годину, коју је Управни одбор Новосадског дечијег културног центра, Нови Сад донео на 27. седници одржаној 20. септембра 2024. године.

2. Ово решење објавити у „Службеном листу Града Новог Сада“.

РЕПУБЛИКА СРБИЈА
АУТОНОМНА ПОКРАЈИНА ВОЈВОДИНА
ГРАД НОВИ САД
СКУПШТИНА ГРАДА НОВОГ САДА
Број: 6-3/2023-321/2-I
27. септембар 2024. године
НОВИ САД

Председница
Дина Вучинић, с.р.

858

На основу члана 39. тачка 50. Статута Града Новог Сада („Службени лист Града Новог Сада“, бр. 11/19) и члана 28. став 1. алинеја трећа Одлуке о установама културе чији је оснивач Град Нови Сад („Службени лист Града Новог Сада“, број 16/22), Скупштина Града Новог Сада на III седници од 27. септембра 2024. године, доноси

РЕШЕЊЕ
О ДАВАЊУ САГЛАСНОСТИ НА ОДЛУКУ
О ИЗМЕНАМА И ДОПУНИ ПРОГРАМА РАДА
УСТАНОВЕ ЗА ИЗРАДУ ТАПИСЕРИЈА „АТЕЉЕ
61“, ПЕТРОВАРАДИН ЗА 2024. ГОДИНУ

1. ДАЈЕ СЕ сагласност на Одлуку о изменама и допуни Програма рада Установе за израду таписерија „Атеље 61“, Петроварадин за 2024. годину, коју је Управни одбор Установе за израду таписерија „Атеље 61“, Петроварадин донео на XXXIV седници одржаној 20. септембра 2024. године.

2. Ово решење објавити у „Службеном листу Града Новог Сада“.

РЕПУБЛИКА СРБИЈА
АУТОНОМНА ПОКРАЈИНА ВОЈВОДИНА
ГРАД НОВИ САД
СКУПШТИНА ГРАДА НОВОГ САДА
Број: 6-3/2023-318/2-I
27. септембар 2024. године
НОВИ САД

Председница
Дина Вучинић, с.р.

859

На основу члана 39. тачка 50. Статута Града Новог Сада („Службени лист Града Новог Сада“, број 11/19) и члана 28. став 1. алинеја трећа Одлуке о установама културе чији је оснивач Град Нови Сад („Службени лист Града Новог Сада“, број 16/22), Скупштина Града Новог Сада на III седници од 27. септембра 2024. године, доноси

РЕШЕЊЕ
О ДАВАЊУ САГЛАСНОСТИ НА ОДЛУКУ О
ИЗМЕНАМА ПРОГРАМА РАДА МАЂАРСКОГ
КУЛТУРНОГ ЦЕНТРА „ПЕТЕФИ ШАНДОР“,
НОВИ САД - PETŐFI SÁNDOR MAGYAR
MŰVELŐDÉSI KÖZPONT ÚJVIDEK
ЗА 2024. ГОДИНУ

1. ДАЈЕ СЕ сагласност на Одлуку о изменама Програма рада Мађарског културног центра „Петефи Шандор“, Нови Сад - Petőfi Sándor Magyar Művelődési Központ Újvidék за 2024. годину, који је Управни одбор Мађарског културног центра „Петефи Шандор“, Нови Сад - Petőfi Sándor Magyar Művelődési Központ Újvidék донео на XXIX седници одржаној 20. септембра 2024. године.

2. Ово решење објавити у „Службеном листу Града Новог Сада“.

РЕПУБЛИКА СРБИЈА
АУТОНОМНА ПОКРАЈИНА ВОЈВОДИНА
ГРАД НОВИ САД
СКУПШТИНА ГРАДА НОВОГ САДА
Број: 6-3/2023-322/2-I
27. септембар 2024. године
НОВИ САД

Председница
Дина Вучинић, с.р.

860

На основу члана 39. тачка 50. Статута Града Новог Сада („Службени лист Града Новог Сада“, бр. 11/19) и члана 28. став 1. алинеја трећа Одлуке о установама културе чији је оснивач Град Нови Сад („Службени лист Града Новог Сада“, број 16/22), Скупштина Града Новог Сада на III седници од 27. септембра 2024. године, доноси

РЕШЕЊЕ
О ДАВАЊУ САГЛАСНОСТИ НА ОДЛУКУ О
ИЗМЕНАМА И ДОПУНИ ПРОГРАМА РАДА
УСТАНОВЕ ЗА КУЛТУРУ И ОБРАЗОВАЊЕ
КУЛТУРНИ ЦЕНТАР „МЛАДОСТ“, ФУТОГ
ЗА 2024. ГОДИНУ

1. ДАЈЕ СЕ сагласност на Одлуку о изменама и допуни Програма рада Установе за културу и образовање Културни центар „Младост“ Футог за 2024. годину, коју је Управни одбор Установе за културу и образовање Културни центар „Младост“ Футог донео на 208. седници одржаној 20. септембра 2024. године.

2. Ово решење објавити у „Службеном листу Града Новог Сада“.

РЕПУБЛИКА СРБИЈА
АУТОНОМНА ПОКРАЈИНА ВОЈВОДИНА
ГРАД НОВИ САД
СКУПШТИНА ГРАДА НОВОГ САДА
Број: 6-3/2023-309/3-1
27. септембар 2024. године
НОВИ САД

Председница
Дина Вучинић, с.р.

861

На основу члана 39. тачка 50. Статута Града Новог Сада („Службени лист Града Новог Сада“, бр. 11/19) и члана 28. став 1. алинеја трећа Одлуке о установама културе чији је оснивач Град Нови Сад („Службени лист Града Новог Сада“, број 16/22), Скупштина Града Новог Сада на III седници од 27. септембра 2024. године, доноси

**РЕШЕЊЕ
О ДАВАЊУ САГЛАСНОСТИ НА ОДЛУКУ О
ИЗМЕНАМА ПРОГРАМА РАДА КУЛТУРНОГ
ЦЕНТРА „РУМЕНКА“, РУМЕНКА
ЗА 2024. ГОДИНУ**

1. Даје се сагласност на Одлуку о изменама Програма рада Културног центра „Руменка“, Руменка за 2024. годину, коју је Управни одбор Културног центра „Руменка“, Руменка донео на 34. седници одржаној 20. септембра 2024. године.

2. Ово решење објавити у „Службеном листу Града Новог Сада“.

РЕПУБЛИКА СРБИЈА
АУТОНОМНА ПОКРАЈИНА ВОЈВОДИНА
ГРАД НОВИ САД
СКУПШТИНА ГРАДА НОВОГ САДА
Број: 6-3/2023-320/2-1
27. септембар 2024. године
НОВИ САД

Председница
Дина Вучинић, с.р.

862

На основу члана 39. тачка 50. Статута Града Новог Сада („Службени лист Града Новог Сада“, бр. 11/19) и члана 28. став 1. алинеја трећа Одлуке о установама културе чији је оснивач Град Нови Сад („Службени лист Града Новог Сада“, број 16/22), Скупштина Града Новог Сада на III седници од 27. септембра 2024. године, доноси

**РЕШЕЊЕ
О ДАВАЊУ САГЛАСНОСТИ НА ОДЛУКУ О
ИЗМЕНАМА ПРОГРАМА РАДА УСТАНОВЕ
ЗА КУЛТУРУ И ОБРАЗОВАЊЕ КУЛТУРНИ
ЦЕНТАР „КИСАЧ“, КИСАЧ ЗА 2024. ГОДИНУ**

1. Даје се сагласност на Одлуку о изменама Програма рада Установе за културу и образовање Културни центар „Кисач“, Кисач за 2024. годину, коју је Управни одбор Установе за културу и образовање Културног центра „Кисач“, Кисач донео на 38. седници одржаној 20. септембра 2024. године.

2. Ово решење објавити у „Службеном листу Града Новог Сада“.

РЕПУБЛИКА СРБИЈА
АУТОНОМНА ПОКРАЈИНА ВОЈВОДИНА
ГРАД НОВИ САД
СКУПШТИНА ГРАДА НОВОГ САДА
Број: 6-3/2023-319/2-1
27. септембар 2024. године
НОВИ САД

Председница
Дина Вучинић, с.р.

863

На основу члана 39. тачка 49. Статута Града Новог Сада („Службени лист Града Новог Сада“, број 11/19), Скупштина Града Новог Сада на III седници од 27. септембра 2024. године, доноси

**РЕШЕЊЕ
О ДАВАЊУ САГЛАСНОСТИ НА ПРОГРАМ
РАДА ЦЕНТРА ЗА СОЦИЈАЛНИ РАД ГРАДА
НОВОГ САДА ЗА 2024. ГОДИНУ**

I. ДАЈЕ СЕ сагласност на Програм рада Центра за социјални рад Града Новог Сада за 2024. годину, који је донео Управни одбор Центра за социјални рад Града Новог Сада, на V седници одржаној 7. маја 2024. године.

II. Ово решење објавити у „Службеном листу Града Новог Сада“.

РЕПУБЛИКА СРБИЈА
АУТОНОМНА ПОКРАЈИНА ВОЈВОДИНА
ГРАД НОВИ САД
СКУПШТИНА ГРАДА НОВОГ САДА
Број: 1305/2024-1
27. септембар 2024. године
НОВИ САД

Председница
Дина Вучинић, с.р.

864

На основу члана 26. став 1. тачка 1. и став 2. Закона о јавној својини („Службени гласник РС“, бр. 72/11, 88/13, 105/14, 104/16 – др. закон, 108/16, 113/17, 95/18 и 153/20) и члана 11. Одлуке о прибављању, располагању и управљању непокретностима у јавној својини Града Новог Сада („Службени лист Града Новог Сада“, бр. 31/19, 61/19, 9/21, 9/21 – др. одлука, 27/22, 32/22, 61/22 и 51/23), Скупштина Града Новог Сада на III седници од 27. септембра 2024. године, доноси

РЕШЕЊЕ
О ДАВАЊУ НА КОРИШЋЕЊЕ
НЕПОКРЕТНОСТИ У ЈАВНОЈ СВОЈИНИ
ГРАДА НОВОГ САДА АУТОНОМНОЈ
ПОКРАЈИНИ ВОЈВОДИНИ ЗА ПОТРЕБЕ
УНИВЕРЗИТЕТА У НОВОМ САДУ –
АКАДЕМИЈА УМЕТНОСТИ НОВИ САД,
БЕЗ НАКНАДЕ

I.

ДАЈУ СЕ НА КОРИШЋЕЊЕ непокретности у јавној својини Града Новог Сада Аутономној покрајини Војводини за потребе Универзитета у Новом Саду – Академија уметности Нови Сад, без накнаде, и то:

- пословни простор за који није утврђена делатност број 3, корисне површине 421 m², који се налази на приземљу стамбено-пословне зграде број 1, на адреси Булевар Михајла Пупина број 20-22, број улаза 22, у Новом Саду, на катастарској парцели број: 177 КО Нови Сад II, и
- пословни простор занатства и личних услуга број 2, корисне површине 92 m² који се налази на приземљу стамбено-пословне зграде број 1, на адреси Булевар деспота Стефана број 2, у Новом Саду, на катастарској парцели број 3928/8 КО Нови Сад II.

II.

На основу овог решења закључиће се уговор између Града Новог Сада, кога заступа Градоначелник Града Новог Сада, или лице које он овласти, са једне стране и Аутономне покрајине Војводине и Универзитета у Новом Саду – Академија уметности Нови Сад, које заступају лица овлашћена за заступање, са друге стране, а којим ће се регулисати међусобна права и обавезе.

III.

Универзитет у Новом Саду – Академија уметности Нови Сад, непокретности из тачке I. овог решења, која се овим решењем дају на коришћење, дужна је да их користи за обављање своје делатности.

IV.

Ово решење објавити у „Службеном листу Града Новог Сада“.

РЕПУБЛИКА СРБИЈА
АУТОНОМНА ПОКРАЈИНА ВОЈВОДИНА
ГРАД НОВИ САД
СКУПШТИНА ГРАДА НОВОГ САДА
Број: 020-54/2024-I
27. септембар 2024. године
НОВИ САД

Председница
Дина Вучинић, с.р.

865

На основу члана 9. Одлуке о прибављању, располагању и управљању непокретностима у јавној својини Града Новог Сада („Службени лист Града Новог Сада“, бр. 31/19, 61/19, 9/21, 9/21 – др. одлука, 27/22, 32/22, 61/22 и 51/23), по захтеву Предшколске установе „Радосно детињство“ Нови Сад о давању непокретности у јавној својини на коришћење, Скупштина Града Новог Сада на III седници од 27. септембра 2024. године, доноси

РЕШЕЊЕ
О ДАВАЊУ НА КОРИШЋЕЊЕ
НЕПОКРЕТНОСТИ У ЈАВНОЈ СВОЈИНИ
ГРАДА НОВОГ САДА, ПРЕДШКОЛСКОЈ
УСТАНОВИ „РАДОСНО ДЕТИЊСТВО“
НОВИ САД

I.

ДАЈУ СЕ НА КОРИШЋЕЊЕ непокретности у јавној својини Града Новог Сада, Предшколској установи „Радосно детињство“ Нови Сад, са правом уписа права коришћења и то:

- породична стамбена зграда број 1, површине у габариту 157 m², који се налази у Новом Саду, у улици Трг Коменског број 10, на катастарској парцели број 334 КО Нови Сад II,
- објекат у функцији осталог образовања – предшколска установа број 1, површине у габариту 1328 m², који се налази у Ветернику, улица Десанке Максимовића број 80, на катастарској парцели број 3974/56 КО Ветерник,
- пословни простор пословних услуга број 1, корисне површине 350 m², који се налази у приземљу стамбене зграде за колективно становање број 1, у Новом Саду, улица Гагарина број 10А, на катастарској парцели број 4780 КО Нови Сад I.

II.

На основу овог решења закључује се уговор између Града Новог Сада, кога заступа Градоначелник Града Новог Сада, или лице које он овласти и Предшколске установе „Радосно детињство“ Нови Сад, коју заступа овлашћено лице, којим ће се регулисати међусобна права и обавезе.

III.

Уговор из тачке II. овог решења је основ за упис права коришћења Предшколске установе „Радосно детињство“ Нови Сад на непокретностима описаним у тачки I. овог решења у јавне књиге о непокретностима и правима на њима у складу са законом којим се уређује упис права на непокретностима.

IV.

Корисник непокретности из тачке I. овог решења дужан је да непокретности које му се овим решењем дају на коришћење користи за потребе обављања делатности за коју је Предшколска установа „Радосно детињство“ Нови Сад и основана.

V.

Ово решење објавити у „Службеном листу Града Новог Сада“.

РЕПУБЛИКА СРБИЈА
АУТОНОМНА ПОКРАЈИНА ВОЈВОДИНА
ГРАД НОВИ САД
СКУПШТИНА ГРАДА НОВОГ САДА
Број: 020-101/2024-I
27. септембар 2024. године
НОВИ САД

Председница

Дина Вучинић, с.р.

866

На основу члана 26. став 1. тачка 1. и став 2. Закона о јавној својини („Службени гласник РС“, бр. 72/11, 88/13, 105/14, 104/16 – др. закон, 108/16, 113/17, 95/18 и 153/20) и члана 11. Одлуке о прибављању, располагању и управљању непокретностима у јавној својини Града Новог Сада („Службени лист Града Новог Сада“, бр. 31/19, 61/19, 9/21, 9/21 – др. одлука, 27/22, 32/22, 61/22 и 51/23), Скупштина Града Новог Сада на III седници од 27. септембра 2024. године, доноси

**РЕШЕЊЕ
О ДАВАЊУ НА КОРИШЋЕЊЕ
НЕПОКРЕТНОСТИ У ЈАВНОЈ СВОЈИНИ
ГРАДА НОВОГ САДА РЕПУБЛИЦИ СРБИЈИ
ЗА ПОТРЕБЕ МИНИСТАРСТВА
УНУТРАШЊИХ ПОСЛОВА, БЕЗ НАКНАДЕ**

I.

ДАЈУ СЕ НА КОРИШЋЕЊЕ непокретности у јавној својини Града Новог Сада Републици Србији за потребе Министарства унутрашњих послова, без накнаде, и то:

- зграда државних органа и организација број 1, површине у габариту 1281 m², у Новом Саду, Булевар Краља Петра I број 11, саграђена на катастарској парцели број 4665 КО Нови Сад I,
- зграда државних органа и организација број 1, површине у габариту 562 m², у Новом Саду, улица Шајкашка број 34А, саграђена на катастарској парцели број 2897/1 КО Нови Сад I,
- зграда државних органа и организација број 1, површине у габариту 432 m², и
зграда државних органа и организација број 2, површине у габариту 152 m², све у Новом Саду, улица Змајевачки пут, обе саграђене на катастарској парцели број 70/4 КО Нови Сад I,
- зграда државних органа и организација број 1, површине у габариту 393 m², у Новом Саду, улица Змајевачки пут, саграђена на катастарској парцели број 70/1 КО Нови Сад I,
- зграда државних органа и организација број 1, површине у габариту 26 m², у Новом Саду, улица Радослава Продановића, саграђена на катастарској парцели број 70/2 КО Нови Сад I,

- породична стамбена зграда број 1, површине у габариту 496 m², у Новом Саду, улица Пролетерска број 1, саграђена на катастарској парцели број 69 КО Нови Сад I,
- зграда државних органа и организација број 1, површине у габариту 281 m²,
зграда државних органа и организација број 2, површине у габариту 435 m², и
зграда државних органа и организација број 3, површине у габариту 460 m², све у Новом Саду, улица Змајевачки пут, саграђене на катастарској парцели број 65 КО Нови Сад I,
- зграда за коју није позната намена број 1, површине у габариту 482 m², у Новом Саду, Булевар ослобођења број 143, саграђена на катастарској парцели број 3912/3 КО Нови Сад II.

II.

На основу овог решења закључиће се уговор између Града Новог Сада, кога заступа Градоначелник Града Новог Сада, или лице које он овласти, са једне стране и Републике Србије и Министарства унутрашњих послова, које заступају лица овлашћена за заступање, са друге стране, а којим ће се регулисати међусобна права и обавезе.

III.

Министарство унутрашњих послова непокретности из тачке I. овог решења, које се овим решењем дају на коришћење, дужно је да их користи за обављање своје делатности.

IV.

Ово решење објавити у „Службеном листу Града Новог Сада“.

РЕПУБЛИКА СРБИЈА
АУТОНОМНА ПОКРАЈИНА ВОЈВОДИНА
ГРАД НОВИ САД
СКУПШТИНА ГРАДА НОВОГ САДА
Број: 020-56/2024-I
27. септембар 2024. године
НОВИ САД

Председница

Дина Вучинић, с.р.

867

На основу члана 9. Одлуке о прибављању, располагању и управљању непокретностима у јавној својини Града Новог Сада („Службени лист Града Новог Сада“, бр. 31/19, 61/19, 9/21, 9/21 – др. одлука, 27/22, 32/22, 61/22 и 51/23), по захтеву Основне школе „Светозар Марковић Тоза“ Нови Сад о давању непокретности у јавној својини на коришћење, Скупштина Града Новог Сада на III седници од 27. септембра 2024. године, доноси

**РЕШЕЊЕ
О ДАВАЊУ НА КОРИШЋЕЊЕ
НЕПОКРЕТНОСТИ У ЈАВНОЈ СВОЈИНИ
ГРАДА НОВОГ САДА ОСНОВНОЈ ШКОЛИ
„СВЕТОЗАР МАРКОВИЋ ТОЗА“ НОВИ САД**

I.

ДАЈЕ СЕ НА КОРИШЋЕЊЕ непокретност у јавној својини Града Новог Сада, Основној школи „Светозар Марковић Тоза“ Нови Сад, и то:

- зграда науке број 1, површине у габариту 153 м², изграђеној на катастарској парцели број 5668 КО Нови Сад I, у Новом Саду, на адреси Јанка Чмелика.

II.

На основу овог решења закључује се уговор између Града Новог Сада, кога заступа Градоначелник Града Новог Сада или лице које он овласти и Основне школе „Светозар Марковић Тоза“ Нови Сад коју заступа овлашћено лице, којим ће се регулисати међусобна права и обавезе.

III.

Уговор из тачке II. овог решења је основ за упис права коришћења Основне школе „Светозар Марковић Тоза“ Нови Сад на непокретности описаној у тачки I. овог решења у јавне књиге о непокретностима и правима на њима у складу са законом којим се уређује упис права на непокретностима.

IV.

Корисник непокретности из тачке I. овог решења дужан је да непокретност која му се овим решењем даје на коришћење користи за потребе обављања делатности за коју је Основна школа „Светозар Марковић Тоза“ Нови Сад и основана.

V.

Ово решење објавити у „Службеном листу Града Новог Сада“.

РЕПУБЛИКА СРБИЈА
АУТОНОМНА ПОКРАЈИНА ВОЈВОДИНА
ГРАД НОВИ САД
СКУПШТИНА ГРАДА НОВОГ САДА
Број: 020-134/2024-I
27. септембар 2024. године
НОВИ САД

Председница
Дина Вучинић, с.р.

868

На основу члана 13. Одлуке о одређивању органа надлежног за одлучивање о располагању покретним стварима у јавној својини Града Новог Сада ("Службени лист Града Новог Сада", бр. 14/17 и 48/18), Скупштина Града Новог Сада на III седници од 27. септембра 2024. године, доноси

О Д Л У К У
О ПРЕНОСУ ПРАВА ЈАВНЕ СВОЈИНЕ
ГРАДА НОВОГ САДА НА ПОКРЕТНИМ
СТВАРИМА НА РЕПУБЛИКУ СРБИЈУ,
МИНИСТАРСТВО ОДБРАНЕ, РЕГИОНАЛНИ
ЦЕНТАР МИНИСТАРСТВА ОДБРАНЕ НОВИ
САД, ЦЕНТАР МИНИСТАРСТВА ОДБРАНЕ
НОВИ САД, БЕЗ НАКНАДЕ

I.

Преноси се право јавне својине Града Новог Сада на Републику Србију, Министарство одбране, Регионални центар Министарства одбране Нови Сад, Центар Министарства одбране Нови Сад, без накнаде, на следећим покретним стварима:

Редни број	Инвентарни број	Назив ствари	Јединица мере	Количина
1	32760	Рачунар Fujitsu Esprimo K5010124 All in One	ком	1
2	32774	Рачунар Fujitsu Esprimo K5010124 All in One	ком	1
3	32761	Рачунар Fujitsu Esprimo K5010124 All in One	ком	1
4	33982	Ласерски црно бели штампач Kyocera P 3155DN	ком	1
5	32927	Лаптоп рачунар Fujitsu Lifebook E5511	ком	1
6		Хард диск Toshiba 500gb X6ESSE2KS	ком	1
7		УСБ кабел	ком	5
8	37185	Рачунар Fujitsu Tip 3 SFF IntelCorel 17	ком	1
9	37186	Рачунар Fujitsu Tip 3 SFF IntelCorel 17	ком	1
10	34565	Штампач Kyocera P3155DN	ком	1
11	34576	Штампач Kyocera P3155DN	ком	1
12	37209	Монитор „Fujitsu“ 24 B2410TS	ком	1
13	37210	Монитор „Fujitsu“ 24 B2410TS	ком	1
14	35381	Монитор тип 3 „Fujitsu“ 24	ком	1
15	35445	Монитор тип 3 „Fujitsu“ 24	ком	1
16	35395	Монитор тип 3 „Fujitsu“ 24	ком	1
17	35406	Монитор тип 3 „Fujitsu“ 24	ком	1
18	35407	Монитор тип 3 „Fujitsu“ 24	ком	1

19	35385	Монитор тип 3 „Fujitsu“ 24	ком	1
20	35410	Монитор тип 3 „Fujitsu“ 24	ком	1
21	36685	Штампач Куосера Р3655DN	ком	1
22	37260	Фиксни телефон Панасоник КХ-TS880FX	ком	1
23	32617	Фиксни телефон Панасоник КХ-TSC 11FX	ком	1
24	32610	Фиксни телефон Панасоник КХ-TSC 11FX	ком	1
25	32615	Фиксни телефон Панасоник КХ-TSC 11FX	ком	1
26	32608	Фиксни телефон Панасоник КХ-TSC 11FX	ком	1
27	32614	Фиксни телефон Панасоник КХ-TSC 11FX	ком	1
28	32605	Фиксни телефон Панасоник КХ-TSC 11FX	ком	1
29	32607	Фиксни телефон Панасоник КХ-TSC 11FX	ком	1
30	32606	Фиксни телефон Панасоник КХ-TSC 11FX	ком	1
31	32601	Фиксни телефон Панасоник КХ-TSC 11FX	ком	1

Право јавне својине Града Новог Сада на покретним стварима из става 1. ове тачке преноси се на Републику Србију, Министарство одбране, Регионални центар Министарства одбране Нови Сад, Центар Министарства одбране Нови Сад, у циљу обезбеђивања материјалних и техничких услова за несметан рад Центра Министарства одбране Нови Сад.

II.

На основу ове одлуке закључиће се уговор између Града Новог Сада, кога заступа Градоначелник Града Новог Сада или лице које он овласти и Републике Србије, Министарства одбране, Регионални центар Министарства одбране Нови Сад, Центра Министарства одбране Нови Сад, који заступа овлашћено лице, којим ће се ближе уредити међусобни односи уговорних страна.

III.

Ова одлука објављује се у „Службеном листу Града Новог Сада“.

РЕПУБЛИКА СРБИЈА
АУТОНОМНА ПОКРАЈИНА ВОЈВОДИНА
ГРАД НОВИ САД
СКУПШТИНА ГРАДА НОВОГ САДА
Број: 031-1/2024-189-1-I
27. септембар 2024. године
НОВИ САД

Председница
Дина Вучинић, с.р.

869

На основу члана 46. став 1. и 47. Закона о јавним предузећима („Службени гласник Републике Србије“, бр. 15/16 и 88/19) и члана 39. тачка 30. Статута Града Новог Сада („Службени лист Града Новог Сада“, број 11/19), Скупштина Града Новог Сада на III седници од 27. септембра 2024. године, доноси

РЕШЕЊЕ
О ПРЕСТАНКУ ФУНКЦИЈЕ ДИРЕКТОРА
ЈАВНОГ КОМУНАЛНОГ ПРЕДУЗЕЋА
„ЛИСЈЕ“ НОВИ САД

I

ВЛАДИМИРУ ЂАКОВИЋУ, престаје функција директора Јавног комуналног предузећа „Лисје“ Нови Сад пре истека периода на који је именован, на основу поднете оставке.

II

Ово решење ступа на снагу даном доношења, а објавиће се у „Службеном листу Града Новог Сада“ и на званичној интернет презентацији Скупштине Града Новог Сада www.skupstina.novisad.rs.

РЕПУБЛИКА СРБИЈА
АУТОНОМНА ПОКРАЈИНА ВОЈВОДИНА
ГРАД НОВИ САД
СКУПШТИНА ГРАДА НОВОГ САДА
Број: 020-148/2024-I
27. септембар 2024. године
НОВИ САД

Председница
Дина Вучинић, с.р.

870

На основу члана 46. став 1. и 47. Закона о јавним предузећима („Службени гласник Републике Србије“, бр. 15/16 и 88/19) и члана 39. тачка 30. Статута Града Новог Сада („Службени лист Града Новог Сада“, број 11/19), Скупштина Града Новог Сада на III седници од 27. септембра 2024. године, доноси

РЕШЕЊЕ
О ПРЕСТАНКУ ФУНКЦИЈЕ ДИРЕКТОРА
ЈАВНОГ ГРАДСКОГ САОБРАЋАЈНОГ
ПРЕДУЗЕЋА „НОВИ САД“, НОВИ САД

I

ИВАНУ РАДОЈИЧИЋУ, престаје функција директора Јавног градског саобраћајног предузећа „Нови Сад“, Нови Сад пре истека периода на који је именован, на основу поднете оставке.

II

Ово решење ступа на снагу даном доношења, а објавиће се у „Службеном листу Града Новог Сада“ и на званичној интернет презентацији Скупштине Града Новог Сада www.skupstina.novisad.rs.

РЕПУБЛИКА СРБИЈА
АУТОНОМНА ПОКРАЈИНА ВОЈВОДИНА
ГРАД НОВИ САД
СКУПШТИНА ГРАДА НОВОГ САДА
Број: 020-149/2024-I
27. септембар 2024. године
НОВИ САД

Председница
Дина Вучинић, с.р.

871

На основу члана 46. став 1. и 47. Закона о јавним предузећима („Службени гласник Републике Србије“, бр. 15/16 и 88/19) и члана 39. тачка 30. Статута Града Новог Сада („Службени лист Града Новог Сада“, број 11/19), Скупштина Града Новог Сада на III седници од 27. септембра 2024. године, доноси

РЕШЕЊЕ
О ПРЕСТАНКУ ФУНКЦИЈЕ ДИРЕКТОРА
ЈАВНОГ КОМУНАЛНОГ ПРЕДУЗЕЋА
„ГРАДСКО ЗЕЛЕНИЛО“ НОВИ САД

I

МИЛОШУ ЕГИЋУ, престаје функција директора Јавног комуналног предузећа „Градско зеленило“ Нови Сад пре истека периода на који је именован, на основу поднете оставке.

II

Ово решење ступа на снагу даном доношења, а објавиће се у „Службеном листу Града Новог Сада“ и на званичној интернет презентацији Скупштине Града Новог Сада www.skupstina.novisad.rs.

РЕПУБЛИКА СРБИЈА
АУТОНОМНА ПОКРАЈИНА ВОЈВОДИНА
ГРАД НОВИ САД
СКУПШТИНА ГРАДА НОВОГ САДА
Број: 020-150/2024-I
27. септембар 2024. године
НОВИ САД

Председница
Дина Вучинић, с.р.

872

На основу члана 39. став 2. тачка 1. Закона о култури („Службени лист Града Новог Сада“, бр. 79/09, 13/16, 30/16 – испр., 6/20, 47/21, 78/21 и 76/23) и члана 39. тачка 50. Статута Града Новог Сада („Службени лист Града Новог Сада“, број 11/19) Скупштина Града Новог Сада на III седници од 27. септембра 2024. године, доноси

РЕШЕЊЕ
О РАЗРЕШЕЊУ ДУЖНОСТИ ДИРЕКТОРА
ЗАВОДА ЗА ЗАШТИТУ СПОМЕНИКА
КУЛТУРЕ ГРАДА НОВОГ САДА

I

СЕНИША ЈОКИЋ разрешава се дужности директора Завода за заштиту споменика културе Града Новог Сада, пре истека мандата, на лични захтев.

II

Ово решење објавити у „Службеном листу Града Новог Сада“.

РЕПУБЛИКА СРБИЈА
АУТОНОМНА ПОКРАЈИНА ВОЈВОДИНА
ГРАД НОВИ САД
СКУПШТИНА ГРАДА НОВОГ САДА
Број: 020-151/2024-I
27. септембар 2024. године
НОВИ САД

Председница
Дина Вучинић, с.р.

873

На основу члана 52. Закона о јавним предузећима („Службени гласник РС“, бр. 15/16 и 88/19) и члана 39. тачка 30. Статута Града Новог Сада („Службени лист Града Новог Сада“, број 11/19), Скупштина Града Новог Сада на III седници од 27. септембра 2024. године, доноси

РЕШЕЊЕ
О ИМЕНОВАЊУ ВРШИОЦА ДУЖНОСТИ
ДИРЕКТОРА ЈАВНОГ КОМУНАЛНОГ
ПРЕДУЗЕЋА „ЛИСЈЕ“ НОВИ САД

I. МИЛОШ СКЕНЦИЋ, мастер менаџер из Новог Сада, именује се за вршиоца дужности директора Јавног комуналног предузећа „Лисје“ Нови Сад, до именована директора на основу спроведеног јавног конкурса, а најдуже до годину дана.

II. Ово решење ступа на снагу даном доношења, а објавиће се у „Службеном листу Града Новог Сада“, као и на званичној интернет презентацији Скупштине Града Новог Сада www.skupstina.novisad.rs.

Образложење

Правни основ за доношење Решења о именовању вршиоца дужности директора Јавног комуналног предузећа

„Лисје“ Нови Сад, садржан је у члану 52. Закона о јавним предузећима и члану 39. тачка 30. Статута Града Новог Сада.

Чланом 52. Закона о јавним предузећима прописано је да се вршилац дужности директора може именовати до именовања директора јавног предузећа по спроведеном јавном конкурс, да период обављања функције вршиоца дужности директора не може бити дужи од једне године, као и да исто лице не може бити два пута именовано за вршиоца дужности директора. Такође, прописано је да вршилац дужности директора мора испуњавати услове за именовање директора јавног предузећа у складу са Законом, као и да вршилац дужности има сва права, обавезе и овлашћења која има директор јавног предузећа.

Чланом 39. тачка 30. Статута Града Новог Сада прописано је да Скупштина Града Новог Сада у складу са законом, између осталог, именује и разрешава директоре јавних комуналних и других јавних предузећа.

Скупштини Града Новог Сада досадашњи директор Јавног комуналног предузећа „Лисје“ Нови Сад поднео је оставку на функцију директора. Овим решењем за вршиоца дужности директора Јавног комуналног предузећа „Лисје“ Нови Сад до именовања директора на основу спроведеног јавног конкурса, а најдуже до годину дана, именује се МИЛОШ СКЕНЦИЋ, мастер менаџер из Новог Сада, који испуњава услове утврђене у Закону о јавним предузећима за обављање ове функције.

На основу изнетог, а како би се обезбедио континуитет у обављању делатности за које је Јавно комунално предузеће „Лисје“ Нови Сад основано, одлучено је као у диспозитиву овог решења.

РЕПУБЛИКА СРБИЈА
АУТОНОМНА ПОКРАЈИНА ВОЈВОДИНА
ГРАД НОВИ САД
СКУПШТИНА ГРАДА НОВОГ САДА
Број: 020-4/2024-72/а-1
27. септембар 2024. године
НОВИ САД

Председница
Дина Вучинић, с.р.

874

На основу члана 52. Закона о јавним предузећима („Службени гласник РС“, бр. 15/16 и 88/19) и члана 39. тачка 30. Статута Града Новог Сада („Службени лист Града Новог Сада“, број 11/19), Скупштина Града Новог Сада на III седници од 27. септембра 2024. године, доноси

РЕШЕЊЕ
О ИМЕНОВАЊУ ВРШИОЦА ДУЖНОСТИ
ДИРЕКТОРА ЈАВНОГ ГРАДСКОГ
САОБРАЋАЈНОГ ПРЕДУЗЕЋА „НОВИ САД“
НОВИ САД

I. МЛАДЕН ПАПОВИЋ, мастер правник из Новог Сада, именује се за вршиоца дужности директора Јавног градског саобраћајног предузећа „Нови Сад“ Нови Сад, до имено-

вања директора на основу спроведеног јавног конкурса, а најдуже до годину дана.

II. Ово решење ступа на снагу даном доношења, а објавиће се у „Службеном листу Града Новог Сада“, као и на званичној интернет презентацији Скупштине Града Новог Сада www.skupstina.novisad.rs.

Образложење

Правни основ за доношење Решења о именовању вршиоца дужности директора Јавног градског саобраћајног предузећа „Нови Сад“ Нови Сад, садржан је у члану 52. Закона о јавним предузећима и члану 39. тачка 30. Статута Града Новог Сада.

Чланом 52. Закона о јавним предузећима прописано је да се вршилац дужности директора може именовати до именовања директора јавног предузећа по спроведеном јавном конкурс, да период обављања функције вршиоца дужности директора не може бити дужи од једне године, као и да исто лице не може бити два пута именовано за вршиоца дужности директора. Такође, прописано је да вршилац дужности директора мора испуњавати услове за именовање директора јавног предузећа у складу са Законом, као и да вршилац дужности има сва права, обавезе и овлашћења која има директор јавног предузећа.

Чланом 39. тачка 30. Статута Града Новог Сада прописано је да Скупштина Града Новог Сада у складу са законом, између осталог, именује и разрешава директоре јавних комуналних и других јавних предузећа.

Скупштини Града Новог Сада досадашњи директор Јавног градског саобраћајног предузећа „Нови Сад“ Нови Сад поднео је оставку на функцију директора. Овим решењем за вршиоца дужности директора Јавног градског саобраћајног предузећа „Нови Сад“ Нови Сад до именовања директора на основу спроведеног јавног конкурса, а најдуже до годину дана, именује се МЛАДЕН ПАПОВИЋ, мастер правник из Новог Сада, који испуњава услове утврђене у Закону о јавним предузећима за обављање ове функције.

На основу изнетог, а како би се обезбедио континуитет у обављању делатности за које је Јавно градско саобраћајно предузеће „Нови Сад“ Нови Сад основано, одлучено је као у диспозитиву овог решења.

РЕПУБЛИКА СРБИЈА
АУТОНОМНА ПОКРАЈИНА ВОЈВОДИНА
ГРАД НОВИ САД
СКУПШТИНА ГРАДА НОВОГ САДА
Број: 020-4/2024-72/с-1
27. септембар 2024. године
НОВИ САД

Председница
Дина Вучинић, с.р.

875

На основу члана 52. Закона о јавним предузећима („Службени гласник РС“, бр. 15/16 и 88/19) и члана 39. тачка 30. Статута Града Новог Сада („Службени лист Града Новог Сада“, број 11/19), Скупштина Града Новог Сада на III седници од 27. септембра 2024. године, доноси

РЕШЕЊЕ
О ИМЕНОВАЊУ ВРШИОЦА ДУЖНОСТИ
ДИРЕКТОРА ЈАВНОГ КОМУНАЛНОГ
ПРЕДУЗЕЋА „ГРАДСКО ЗЕЛЕНИЛО“
НОВИ САД

I. ВАЊА БОЖИЋ, професор историје из Новог Сада, именује се за вршиоца дужности директора Јавног комуналног предузећа „Градско зеленило“ Нови Сад, до именованја директора на основу спроведеног јавног конкурса, а најдуже до годину дана.

II. Ово решење ступа на снагу даном доношења, а објавиће се у „Службеном листу Града Новог Сада“, као и на званичној интернет презентацији Скупштине Града Новог Сада www.skupstina.novisad.rs.

Образложење

Правни основ за доношење Решења о именованју вршиоца дужности директора Јавног комуналног предузећа „Градско зеленило“ Нови Сад, садржан је у члану 52. Закона о јавним предузећима и члану 39. тачка 30. Статута Града Новог Сада.

Чланом 52. Закона о јавним предузећима прописано је да се вршилац дужности директора може именовати до именованја директора јавног предузећа по спроведеном јавном конкурс, да период обављања функције вршиоца дужности директора не може бити дужи од једне године, као и да исто лице не може бити два пута именовано за вршиоца дужности директора. Такође, прописано је да вршилац дужности директора мора испуњавати услове за именованје директора јавног предузећа у складу са Законом, као и да вршилац дужности има сва права, обавезе и овлашћења која има директор јавног предузећа.

Чланом 39. тачка 30. Статута Града Новог Сада прописано је да Скупштина Града Новог Сада у складу са законом, између осталог, именује и разрешава директоре јавних комуналних и других јавних предузећа.

Скупштини Града Новог Сада досадашњи директор Јавног комуналног предузећа „Градско зеленило“ Нови Сад поднео је оставку на функцију директора. Овим решењем за вршиоца дужности директора Јавног комуналног предузећа „Градско зеленило“ Нови Сад до именованја директора на основу спроведеног јавног конкурса, а најдуже до годину дана, именује се ВАЊА БОЖИЋ, професор историје из Новог Сада, који испуњава услове утврђене у Закону о јавним предузећима за обављање ове функције.

На основу изнетог, а како би се обезбедио континуитет у обављању делатности за које је Јавно комунално предузеће „Градско зеленило“ Нови Сад основано, одлучено је као у диспозитиву овог решења.

РЕПУБЛИКА СРБИЈА
АУТОНОМНА ПОКРАЈИНА ВОЈВОДИНА
ГРАД НОВИ САД
СКУПШТИНА ГРАДА НОВОГ САДА
Број: 020-4/2024-72/b-1
27. септембар 2024. године
НОВИ САД

Председница
Дина Вучинић, с.р.

876

На основу члана 40. став 3. Статута Града Новог Сада („Службени лист Града Новог Сада“, број 11/19), Скупштина Града Новог Сада на III седници од 27. септембра 2024. године, доноси

РЕШЕЊЕ
О ПРЕСТАНКУ ДУЖНОСТИ И ИЗБОРУ
ЧЛАНА КОМИСИЈЕ ЗА КАДРОВСКА,
АДМИНИСТРАТИВНА И МАНДАТНО-
ИМУНИТЕТНА ПИТАЊА

I

ЂУРАЋУ ЈАКШИЋУ престаје дужност члана Комисије за кадровска, административна и мандатно-имунитетна питања.

II

МАРИНА НЕДЕЉКОВИЋ бира се за члана Комисије за кадровска, административна и мандатно-имунитетна питања.

III

Ово решење објавити у „Службеном листу Града Новог Сада“.

РЕПУБЛИКА СРБИЈА
АУТОНОМНА ПОКРАЈИНА ВОЈВОДИНА
ГРАД НОВИ САД
СКУПШТИНА ГРАДА НОВОГ САДА
Број: 020-139/2024-I
27. септембар 2024. године
НОВИ САД

Председница
Дина Вучинић, с.р.

877

На основу члана 40. став 3. Статута Града Новог Сада („Службени лист Града Новог Сада“, број 11/19), Скупштина Града Новог Сада на III седници од 27. септембра 2024. године, доноси

РЕШЕЊЕ
О ПРЕСТАНКУ ДУЖНОСТИ И ИЗБОРУ
ЧЛАНА КОМИСИЈЕ ЗА КАДРОВСКА,
АДМИНИСТРАТИВНА И МАНДАТНО-
ИМУНИТЕТНА ПИТАЊА

I

СОЊИ РАДАКОВИЋ престаје дужност члана Комисије за кадровска, административна и мандатно-имунитетна питања.

II

ЈЕЛЕНА МАРИНКОВИЋ РАДОМИРОВИЋ бира се за члана Комисије за кадровска, административна и мандатно-имунитетна питања.

III

Ово решење објавити у „Службеном листу Града Новог Сада“.

РЕПУБЛИКА СРБИЈА
АУТОНОМНА ПОКРАЈИНА ВОЈВОДИНА
ГРАД НОВИ САД
СКУПШТИНА ГРАДА НОВОГ САДА
Број: 020-138/2024-I
27. септембар 2024. године
НОВИ САД

Председница
Дина Вучинић, с.р.

878

На основу члана 21. став 1. Закона о јавним предузећима („Службени гласник РС“, бр. 15/16 и 88/19) и члана 39. тачка 30. Статута Града Новог Сада („Службени лист Града Новог Сада“ број 11/19), Скупштина Града Новог Сада на III седници од 27. септембра 2024. године, доноси

РЕШЕЊЕ
О ПРЕСТАНКУ ДУЖНОСТИ ЧЛАНА
НАДЗОРНОГ ОДБОРА ЈАВНОГ
КОМУНАЛНОГ ПРЕДУЗЕЋА „ЧИСТОЋА“
НОВИ САД

I

ДАНИЈЕЛИ ЈАНКОВ престаје дужност члана Надзорног одбора Јавног комуналног предузећа „Чистоћа“ Нови Сад из реда запослених због истека периода на који је именована.

II

Ово решење објавити у „Службеном листу Града Новог Сада“.

РЕПУБЛИКА СРБИЈА
АУТОНОМНА ПОКРАЈИНА ВОЈВОДИНА
ГРАД НОВИ САД
СКУПШТИНА ГРАДА НОВОГ САДА
Број: 022-1/2024-237-I
27. септембар 2024. године
НОВИ САД

Председница
Дина Вучинић, с.р.

879

На основу члана 17. став 3. и члана 20. Закона о јавним предузећима („Службени гласник РС“, бр. 15/16 и 88/19) и члана 39. тачка 30. Статута Града Новог Сада („Службени лист Града Новог Сада“ број 11/19), Скупштина Града Новог Сада на III седници од 27. септембра 2024. године, доноси

РЕШЕЊЕ
О ИМЕНОВАЊУ ЧЛАНА НАДЗОРНОГ
ОДБОРА ЈАВНОГ КОМУНАЛНОГ
ПРЕДУЗЕЋА „ЧИСТОЋА“ НОВИ САД

I

НИКОЛА ГРАБЕЖ се именује за члана Надзорног одбора Јавног комуналног предузећа „Чистоћа“ Нови Сад из реда запослених на период од четири године.

II

Ово решење објавити у „Службеном листу Града Новог Сада“.

Образложење

Правни основ за доношење Решења садржан је у члану 17. став 3. Закона о јавним предузећима („Службени гласник РС“, бр. 15/16 и 88/19), којим је прописано да председника и чланове надзорног одбора јавног предузећа чији је оснивач јединица локалне самоуправе именује орган одређен статутом јединице локалне самоуправе, на период од четири године од којих је један члан надзорног одбора из реда запослених и у члану 39. тачка 30. Статута Града Новог Сада („Службени лист Града Новог Сада“ број 11/19), којим је прописано да Скупштина Града Новог Сада, између осталог, именује и разрешава надзорни одбор и директора јавних комуналних и других јавних предузећа чији је оснивач Град Нови Сад.

На основу члана 18. Закона о јавним предузећима, за председника и члана надзорног одбора именује се лице које испуњава следеће услове: да је пунолетно и пословно способно; да има стечено високо образовање на основним студијама у трајању од најмање четири године, односно на основним академским студијама у обиму од најмање 240 ЕСПБ бодова мастер академским студијама, мастер струковним студијама, специјалистичким академским студијама или специјалистичким струковним студијама; да има најмање пет година радног искуства на пословима за које се захтева високо образовање, да има најмање три године радног искуства на пословима који су повезани са пословима јавног предузећа; да познаје област корпоративног управљања или област финансија; да није осуђивано на казну затвора од најмање шест месеци и да му нису изречене мере безбедности у складу са законом којим се уређује кривично дело и то: обавезно психијатријско лечење и чување у здравственој установи, обавезно психијатријско лечење на слободи, обавезно лечење наркомана, обавезно лечење алкохоличара, забране вршење позива, делатности и дужности.

Чланом 20. Закона о јавним предузећима прописано је да представник запослених у надзорном одбору мора испуњавати услове из члана 18. и члана 19. тачка 1) и 2) Закона (да није био ангажован у вршењу ревизије финансијских извештаја предузећа у последњих пет година и да није члан политичке странке), а предлаже се на начин утврђен статутом јавног предузећа.

У складу са чл. 14. – 19. Статута Јавног комуналног предузећа „Чистоћа“ Нови Сад, Изборна комисија Јавног комуналног предузећа „Чистоћа“ Нови Сад, именована Одлуком Надзорног одбора овог јавног предузећа, број: 41/3 од 4. јуна 2024. године, спровела је изборни поступак ради избора представника запослених у Надзорном одбору Јавног комуналног предузећа „Чистоћа“ Нови Сад. На сачињеној листи кандидата за именовање за члана Надзорног одбора Јавног комуналног предузећа „Чистоћа“ Нови Сад из реда запослених, објављеној 25. јуна 2024. године, уврштен је Никола Грабеж, једини пријављени кандидат.

Дана 2. јула 2024. године Скупштини Града Новог Сада је, уз изборну документацију, достављена Одлука Изборне комисије Јавног комуналног предузећа „Чистоћа“ Нови Сад, број: 11235 од 1. јула 2024. године, којом се за члана Надзорног одбора из реда запослених предлаже Никола Грабеж, као кандидат који је на изборима у овом јавном предузећу одржаним 1. јула 2024. године добио највећи број гласова од броја запослених који су изашли на изборе.

Комисија за кадровска, административна и мандатно-имунитетна питања Скупштине Града Новог Сада је на 8. седници од 24. септембра 2024. године, након разматрања наведене одлуке Изборне комисије и друге документације спроведеног изборног поступка за избор представника запослених у Надзорном одбору Јавног комуналног предузећа „Чистоћа“ Нови Сад, утврдила да Никола Грабеж испуњава прописане услове за именовање у Надзорни одбор Јавног комуналног предузећа „Чистоћа“ Нови Сад, да је као представник запослених у овом јавном предузећу предложен на начин утврђен Статутом Јавног комуналног предузећа „Чистоћа“ Нови Сад и на основу изнетог утврдила Предлог решења о именовању члана Надзорног одбора Јавног комуналног предузећа „Чистоћа“ Нови Сад.

Сходно наведеном донето је Решење као у диспозитиву.

УПУТСТВО О ПРАВНОМ СРЕДСТВУ:

Против овог решења може се поднети тужба Вишем суду у Новом Саду у року од 30 дана од дана достављања решења.

РЕПУБЛИКА СРБИЈА
АУТОНОМНА ПОКРАЈИНА ВОЈВОДИНА
ГРАД НОВИ САД
СКУПШТИНА ГРАДА НОВОГ САДА
Број: 022-1/2024-238-I
27. септембар 2024. године
НОВИ САД

Председница
Дина Вучинић, с.р.

880

На основу члана 41. став 3. и члана 44а. став 2. тачка 1. Закона о култури („Службени гласник РС“, бр. 72/09, 13/16, 30/16 – испр. 6/20, 47/21, 78/21 и 76/23) и члана 39. тачка 50. Статута Града Новог Сада („Службени лист Града Новог Сада“, број 11/19), Скупштина Града Новог Сада на III седници од 27. септембра 2024. године доноси

РЕШЕЊЕ О РАЗРЕШЕЊУ ЧЛАНА УПРАВНОГ ОДБОРА „НОВОСАДСКОГ ПОЗОРИШТА - ÚJVÍDÉKI SZÍNHÁZ“, НОВИ САД

I

АРОН МАДАРАС се разрешава дужности члана Управног одбора „Новосадског позоришта - Újvidéki Színház“, Нови Сад, пре истека мандата на лични захтев.

II

Ово решење објавити у „Службеном листу Града Новог Сада“.

РЕПУБЛИКА СРБИЈА
АУТОНОМНА ПОКРАЈИНА ВОЈВОДИНА
ГРАД НОВИ САД
СКУПШТИНА ГРАДА НОВОГ САДА
Број: 022-1/2024-239-I
27. септембар 2024. године
НОВИ САД

Председница
Дина Вучинић, с.р.

881

На основу члана 41. став 3. и члана 42. ст. 5. и 6. Закона о култури („Службени гласник РС“, бр. 72/09, 13/16, 30/16 – испр. 6/20, 47/21, 78/21 и 76/23) и члана 39. тачка 50. Статута Града Новог Сада („Службени лист Града Новог Сада“, број 11/19), Скупштина Града Новог Сада на III седници од 27. септембра 2024. године доноси

РЕШЕЊЕ О ИМЕНОВАЊУ ЧЛАНА УПРАВНОГ ОДБОРА „НОВОСАДСКОГ ПОЗОРИШТА - ÚJVÍDÉKI SZÍNHÁZ“, НОВИ САД

I

БОГЛАРКА ШИРМЕР БЕР се именује за члана Управног одбора „Новосадског позоришта - Újvidéki Színház“, Нови Сад, по првом именовању.

II

Новоименованом члану Управног одбора „Новосадског позоришта - Újvidéki Színház“, Нови Сад из тачке I овог решења мандат траје до истека мандата Управног одбора „Новосадског позоришта - Újvidéki Színház“, Нови Сад.

III

Ово решење објавити у „Службеном листу Града Новог Сада“.

РЕПУБЛИКА СРБИЈА
АУТОНОМНА ПОКРАЈИНА ВОЈВОДИНА
ГРАД НОВИ САД
СКУПШТИНА ГРАДА НОВОГ САДА
Број: 022-1/2024-240-I
27. септембар 2024. године
НОВИ САД

Председница
Дина Вучинић, с.р.

882

На основу члана 39. тачка 84. Статута Града Новог Сада („Службени лист Града Новог Сада“, број 11/19), тачке IV. Одлуке о финансирању Пројекта „Нови Сад 2021 – Европска престоница културе“ („Службени лист Новог Сада“, број 77/16) и члана 14. Одлуке о оснивању Фондације „Нови Сад - Европска престоница културе“ од 21. децембра 2016. године, 19. априла 2021. године и 11. маја 2023. године, Скупштина Града Новог Сада, на III седници од 27. септембра 2024. године, доноси

РЕШЕЊЕ
О ПРЕСТАНКУ ДУЖНОСТИ И ИМЕНОВАЊУ
ПРЕДСЕДНИКА НАДЗОРНОГ ОДБОРА
ФОНДАЦИЈЕ „НОВИ САД– ЕВРОПСКА
ПРЕСТОНИЦА КУЛТУРЕ“

I

ДАЛИБОРУ РОЖИЋУ престаје дужност председника Надзорног одбора Фондације „Нови Сад - Европска престоница културе“, престанком дужности члана Градског већа Града Новог Сада.

II

ТИЈАНА ДЕЛИЋ, члан Градског већа Града Новог Сада, задужена за културу, именује се за председника Надзорног одбора Фондације „Нови Сад - Европска престоница културе“.

III

Лице из тачке II овог решења се именују на период док траје реализација пројекта „Нови Сад– Европска престоница културе“.

IV

Ово решење објавити у „Службеном листу Града Новог Сада“.

РЕПУБЛИКА СРБИЈА
АУТОНОМНА ПОКРАЈИНА ВОЈВОДИНА
ГРАД НОВИ САД
СКУПШТИНА ГРАДА НОВОГ САДА
Број: 022-1/2024-241-I
27. септембар 2024. године
НОВИ САД

Председница
Дина Вучинић, с.р.

883

На основу члана 39. тачка 42. Статута Града Новог Сада („Службени лист Града Новог Сада“, број 11/19) и члана 8. ст. 1, 2. и 5. Одлуке о оснивању Агенције за енергетику Града Новог Сада („Службени лист Града Новог Сада“, бр. 43/05 и 54/18), Скупштина Града Новог Сада на III седници од 27. септембра 2024. године доноси

РЕШЕЊЕ
О ИМЕНОВАЊУ ЧЛАНА УПРАВНОГ
ОДБОРА АГЕНЦИЈЕ ЗА ЕНЕРГЕТИКУ
ГРАДА НОВОГ САДА

I

ЈОВО ПЕРИШИЋ се именује за члана Управног одбора Агенције за енергетику Града Новог Сада, по првом именовању, на мандат од пет година.

II

Ово решење објавити у „Службеном листу Града Новог Сада“.

РЕПУБЛИКА СРБИЈА
АУТОНОМНА ПОКРАЈИНА ВОЈВОДИНА
ГРАД НОВИ САД
СКУПШТИНА ГРАДА НОВОГ САДА
Број: 022-1/2024-243-I
27. септембар 2024. године
НОВИ САД

Председница
Дина Вучинић, с.р.

884

На основу члана 45. став 4. и члана 48а. став 2. тачка 1. Закона о култури („Службени гласник РС“, бр. 72/09, 13/16, 30/16 – испр, 6/20, 47/21, 78/21 и 76/23) и члана 39. тачка 50. Статута Града Новог Сада („Службени лист Града Новог Сада“, број 11/19), Скупштина Града Новог Сада на III седници од 27. септембра 2024. године доноси

РЕШЕЊЕ
О РАЗРЕШЕЊУ ПРЕДСЕДНИКА
НАДЗОРНОГ ОДБОРА СТЕРИЈИНОГ
ПОЗОРЈА, НОВИ САД

I

ТИЈАНА ДЕЛИЋ се разрешава дужности председника Надзорног одбора Стеријиног позорја, Нови Сад, пре истека мандата на лични захтев.

II

Ово решење објавити у „Службеном листу Града Новог Сада“.

РЕПУБЛИКА СРБИЈА
АУТОНОМНА ПОКРАЈИНА ВОЈВОДИНА
ГРАД НОВИ САД
СКУПШТИНА ГРАДА НОВОГ САДА
Број: 022-1/2024-244-I
27. септембар 2024. године
НОВИ САД

Председница
Дина Вучинић, с.р.

885

На основу члана 39. тачка 84. Статута Града Новог Сада („Службени лист Града Новог Сада“, број 11/19), а у вези са чланом 32. став 5. Закона о комуналној милицији („Службени гласник РС“, број 49/19), Скупштина Града Новог Сада на III седници од 27. септембра 2024. године, доноси

РЕШЕЊЕ
О ПРЕСТАНКУ ДУЖНОСТИ И ИМЕНОВАЊУ
ПРЕДСЕДНИКА И ЧЛАНА КОМИСИЈЕ ЗА
РЕШАВАЊЕ ПРИТУЖБИ НА РАД
КОМУНАЛНЕ МИЛИЦИЈЕ

I

У Комисији за решавање притужби на рад Комуналне милиције престаје дужност:

председника
ЉУБОМИРУ ЛАСИЦИ
члана
ВЕРИЦИ РАКИЋ

II

У Комисију за решавање притужби на рад Комуналне милиције именују се:

за председника
МИЛОРАД РЕЉИЋ
за члана
МИЛЕНКО БАЧИНА

II

Ово решење објавити у "Службеном листу Града Новог Сада".

РЕПУБЛИКА СРБИЈА
АУТОНОМНА ПОКРАЈИНА ВОЈВОДИНА
ГРАД НОВИ САД
СКУПШТИНА ГРАДА НОВОГ САДА
Број: 022-1/2024-245-I
27. септембар 2024. године
НОВИ САД

Председница
Дина Вучинић, с.р.

886

На основу члана 40. став 1. Статута Града Новог Сада („Службени лист Града Новог Сада“, број 11/19), Скупштина Града Новог Сада на III седници од 27. септембра 2024. године, доноси

РЕШЕЊЕ О ПРЕСТАНКУ ДУЖНОСТИ И ИЗБОРУ ЧЛАНА САВЕТА ЗА ЕКОНОМСКИ РАЗВОЈ ГРАДА

I

СОЊИ РАДАКОВИЋ престаје дужност члана Савета за економски развој Града због престанка мандата одборника Скупштине Града Новог Сада.

II

КРИСТИНА КАРАИЋ се бира за члана Савета за економски развој Града.

III

Ово решење објавити у „Службеном листу Града Новог Сада“.

РЕПУБЛИКА СРБИЈА
АУТОНОМНА ПОКРАЈИНА ВОЈВОДИНА
ГРАД НОВИ САД
СКУПШТИНА ГРАДА НОВОГ САДА
Број: 022-1/2024-246-I
27. септембар 2024. године
НОВИ САД

Председница
Дина Вучинић, с.р.

887

На основу члана 40. став 1. Статута Града Новог Сада („Службени лист Града Новог Сада“, број 11/19), Скупштина Града Новог Сада на III седници од 27. септембра 2024. године, доноси

РЕШЕЊЕ О РАЗРЕШЕЊУ И ИЗБОРУ ЧЛАНА САВЕТА ЗА КОМУНАЛНЕ ДЕЛАТНОСТИ

I

КРИСТИНА КАРАИЋ се разрешава дужности члана Савета за комуналне делатности.

II

НЕМАЊА ЈАНКОВИЋ се бира за члана Савета за комуналне делатности.

III

Ово решење објавити у „Службеном листу Града Новог Сада“.

РЕПУБЛИКА СРБИЈА
АУТОНОМНА ПОКРАЈИНА ВОЈВОДИНА
ГРАД НОВИ САД
СКУПШТИНА ГРАДА НОВОГ САДА
Број: 022-1/2024-247-I
27. септембар 2024. године
НОВИ САД

Председница
Дина Вучинић, с.р.

888

На основу члана 40. став 1. Статута Града Новог Сада („Службени лист Града Новог Сада“, број 11/19), Скупштина Града Новог Сада на III седници од 27. септембра 2024. године, доноси

РЕШЕЊЕ О РАЗРЕШЕЊУ ЧЛАНА КОМИСИЈЕ ЗА РОДНУ РАВНОПРАВНОСТ

I

ЈЕЛЕНА МАРИНКОВИЋ РАДОМИРОВИЋ се разрешава дужности члана Комисије за родну равноправност.

II

Ово решење објавити у „Службеном листу Града Новог Сада“.

РЕПУБЛИКА СРБИЈА
АУТОНОМНА ПОКРАЈИНА ВОЈВОДИНА
ГРАД НОВИ САД
СКУПШТИНА ГРАДА НОВОГ САДА
Број: 022-1/2024-248-I
27. септембар 2024. године
НОВИ САД

Председница
Дина Вучинић, с.р.

889

На основу члана 40. став 1. Статута Града Новог Сада („Службени лист Града Новог Сада“, број 11/19), Скупштина Града Новог Сада на III седници од 27. септембра 2024. године, доноси

**РЕШЕЊЕ
О РАЗРЕШЕЊУ ПРЕДСЕДНИКА И ЧЛАНА
И ИЗБОРУ ПРЕДСЕДНИКА И ЧЛАНА
КОМИСИЈЕ ЗА ОБЕЛЕЖАВАЊЕ ПРАЗНИКА
И ДОДЕЛУ ПРИЗНАЊА ГРАДА**

I

У Комисији за обележавање празника и доделу признања Града разрешавају се дужности:

председника
НИКОЛА ПОПОВИЋ
члана
БРАНКИЦА ПЕРИЋ

II

У Комисију за обележавање празника и доделу признања Града бирају се:

за председника
БРАНКИЦА ПЕРИЋ
за члана
СИНИША НОВАКОВИЋ

III

Ово решење објавити у „Службеном листу Града Новог Сада“.

РЕПУБЛИКА СРБИЈА
АУТОНОМНА ПОКРАЈИНА ВОЈВОДИНА
ГРАД НОВИ САД
СКУПШТИНА ГРАДА НОВОГ САДА
Број: 022-1/2024-249-I
27. септембар 2024. године
НОВИ САД

Председница
Дина Вучинић, с.р.

890

На основу члана 40. став 1. Статута Града Новог Сада („Службени лист Града Новог Сада“, број 11/19), Скупштина Града Новог Сада на III седници од 27. септембра 2024. године, доноси

**РЕШЕЊЕ
О ИЗБОРУ ЧЛАНА САВЕТА ЗА ОСОБЕ
СА ИНВАЛИДИТЕТОМ**

I

НИКОЛА ПОПОВИЋ се бира за члана Савета за особе са инвалидитетом.

II

Ово решење објавити у „Службеном листу Града Новог Сада“.

РЕПУБЛИКА СРБИЈА
АУТОНОМНА ПОКРАЈИНА ВОЈВОДИНА
ГРАД НОВИ САД
СКУПШТИНА ГРАДА НОВОГ САДА
Број: 022-1/2024-250-I
27. септембар 2024. године
НОВИ САД

Председница
Дина Вучинић, с.р.

891

На основу члана 40. став 1. Статута Града Новог Сада („Службени лист Града Новог Сада“, број 11/19), Скупштина Града Новог Сада на III седници од 27. септембра 2024. године, доноси

**РЕШЕЊЕ
О РАЗРЕШЕЊУ И ИЗБОРУ ЧЛАНА САВЕТА
ЗА БУЏЕТ И ФИНАНСИЈЕ**

I

АЛЕКСАНДРА ПЕЈИНОВИЋ се разрешава дужности члана Савета за буџет и финансије.

II

СТЕВАН ВУЈИЋ се бира за члана Савета за буџет и финансије.

III

Ово решење објавити у „Службеном листу Града Новог Сада“.

РЕПУБЛИКА СРБИЈА
АУТОНОМНА ПОКРАЈИНА ВОЈВОДИНА
ГРАД НОВИ САД
СКУПШТИНА ГРАДА НОВОГ САДА
Број: 022-1/2024-251-I
27. септембар 2024. године
НОВИ САД

Председница
Дина Вучинић, с.р.

892

На основу члана 37. и члана 44. став 1. тачка 10. Закона о култури („Службени гласник РС“, бр. 72/09, 13/16 и 30/16 – испр, 6/20, 47/21, 78/21 и 76/23) и члана 39. тачка 84. Статута Града Новог Сада („Службени лист Града Новог Сада“, број 11/19), Скупштина Града Новог Сада на III седници од 27. септембра 2024. године, доноси

**РЕШЕЊЕ
О ИМЕНОВАЊУ ВРШИОЦА ДУЖНОСТИ
ДИРЕКТОРА ИСТОРИЈСКОГ АРХИВА ГРАДА
НОВОГ САДА, НОВИ САД**

I

СРЂАН ГРАОВАЦ се именује за вршиоца дужности директора Историјског архива Града Новог Сада, Нови Сад до именовања директора по основу јавног конкурса, а најдуже једну годину.

II

Ово решење објавити у „Службени лист Града Новог Сада“.

Образложење

Правни основ за доношење Решења садржан је у члану 37. Закона о култури („Службени гласник РС“, бр. 72/09, 13/16 и 30/16 – испр, 6/20, 47/21, 78/21 и 76/23), којим је прописано да оснивач може именовати вршиоца дужности директора установе културе, без претходно спроведеног јавног конкурса, у случају када директору престане дужност пре истека мандата, односно када јавни конкурс за директора није успео, да вршилац дужности директора може обављати ту функцију најдуже једну годину, да исто лице не може бити два пута именовано за вршиоца дужности директора, да мора да испуњава услове за избор кандидата за директора из члана 36. наведеног закона и да вршилац дужности директора има сва права, обавезе и овлашћења директора. Такође, чланом 39. тачка 84. Статута Града Новог Сада („Службени лист Града Новог Сада“, број 11/19) је прописано да Скупштина Града Новог Сада обавља и друге послове утврђене законом и овим статутом.

Чланом 36. став 1. Закона о култури је прописано да кандидати за директоре установа морају имати високо образовање и најмање пет година радног искуства у култури и да се остали услови за избор кандидата за директора установе утврђују статутом установе.

Чланом 22. Статута Историјског архива Града Новог Сада, Нови Сад, прописано је да кандидат за директора Историјског архива Града Новог Сада, Нови Сад поред општих услова прописаних законом мора да испуњава и следеће услове:

- стечено високо образовање из области: историјске, археолошке и класичне науке, библиотекарство, архиварство и музеологија, политичке науке, филолошке науке, правне науке или економске науке, на студијама другог степена (мастер академске студије, специјалистичке академске студије или специјалистичке струковне студије), по пропису који је уређивао високо образовање почев од 10. септембра 2005. године до 7. октобра 2017. године, односно на студијама другог степена (мастер академске студије или специјалистичке академске студије) по пропису који уређује високо образовање почев од 7. октобра 2017. године, односно на основним студијама у трајању од најмање четири године, по пропису који је уређивао високо образовање до 10. септембра 2005. године,
- знање рада на рачунару
- знање страног језика и
- најмање пет година радног искуства у култури

Чланом 44. став 1. тачка 10. Закона о култури је прописано да управни одбор установе културе даје предлог оснивачу о кандидату за директора.

Комисија за кадровска, административна и мандатно-имуניתетна питања Скупштине Града Новог Сада, на

10. седници од 25. септембра 2024. године, имајући у виду да је Скупштина Града Новог Сада донела Решење, број: 020-129/2024-I од 28. августа 2024. године („Службени лист Града Новог Сада“, број 44/24), којим се Петар Ђурђев разрешава дужности директора Историјског архива Града Новог Сада, Нови Сад са 28. августом 2024. године, пре истека мандата, на лични захтев, након разматрања предлога Управног одбора Историјског архива Града Новог Сада, Нови Сад за именовање вршиоца дужности директора Историјског архива Града Новог Сада, Нови Сад, констатовала да предложени кандидат испуњава прописане услове за именовање за вршиоца дужности директора Историјског архива Града Новог Сада, Нови Сад и на основу цитираних одредби утврдила је Предлог решења о именовану вршиоца дужности директора Историјског архива Града Новог Сада, Нови Сад.

Сходно наведеном донето је Решење као у диспозитиву.

УПУТСТВО О ПРАВНОМ СРЕДСТВУ:

Против овог решења може се поднети тужба Вишем суду у Новом Саду у року од 30 дана од дана достављања решења.

РЕПУБЛИКА СРБИЈА
АУТОНОМНА ПОКРАЈИНА ВОЈВОДИНА
ГРАД НОВИ САД
СКУПШТИНА ГРАДА НОВОГ САДА
Број: 022-1/2024-252-I
27. септембар 2024. године
НОВИ САД

Председница

Дина Вучињић, с.р.

893

На основу члана 37. и члана 44. став 1. тачка 10. Закона о култури („Службени гласник РС“, бр. 72/09, 13/16 и 30/16 – испр, 6/20, 47/21, 78/21 и 76/23) и члана 39. тачка 84. Статута Града Новог Сада („Службени лист Града Новог Сада“, број 11/19), Скупштина Града Новог Сада на III седници од 27. септембра 2024. године, доноси

**РЕШЕЊЕ
О ИМЕНОВАЊУ ВРШИОЦА ДУЖНОСТИ
ДИРЕКТОРА ЗАВОДА ЗА ЗАШТИТУ
СПОМЕНИКА КУЛТУРЕ ГРАДА НОВОГ
САДА, НОВИ САД**

I

ДАЛИБОР РОЖИЋ се именује за вршиоца дужности директора Завода за заштиту споменика културе Града Новог Сада, Нови Сад до именовања директора по основу јавног конкурса, а најдуже једну годину.

II

Ово решење објавити у „Службени лист Града Новог Сада“.

Образложење

Правни основ за доношење Решења садржан је у члану 37. Закона о култури („Службени гласник РС“, бр. 72/09, 13/16 и 30/16 – испр, 6/20, 47/21, 78/21 и 76/23), којим је

прописано да оснивач може именовати вршиоца дужности директора установе културе, без претходно спроведеног јавног конкурса, у случају када директору престане дужност пре истека мандата, односно када јавни конкурс за директора није успео, да вршилац дужности директора може обављати ту функцију најдуже једну годину, да исто лице не може бити два пута именовано за вршиоца дужности директора, да мора да испуњава услове за избор кандидата за директора из члана 36. наведеног закона и да вршилац дужности директора има сва права, обавезе и овлашћења директора. Такође, чланом 39. тачка 84. Статута Града Новог Сада („Службени лист Града Новог Сада“, број 11/19) је прописано да Скупштина Града Новог Сада обавља и друге послове утврђене законом и овим статутом.

Чланом 36. став 1. Закона о култури је прописано да кандидати за директоре установа морају имати високо образовање и најмање пет година радног искуства у култури и да се остали услови за избор кандидата за директора установе утврђују статутом установе.

Чланом 21. Статута Завода за заштиту споменика културе Града Новог Сада, Нови Сад, прописано је да кандидат за директора Завода за заштиту споменика културе Града Новог Сада, Нови Сад поред општих услова прописаних законом мора да испуњава и следеће услове:

- стечено високо образовање из области: историјске, археолошке и класичне науке, правне науке, социолошке науке, архитектура или грађевинско инжењерство, на студијама другог степена (мастер академске студије: мастер историчар, мастер историчар уметности, мастер археолог, мастер правник, мастер етнолог-антрополог, мастер инжењер архитектуре или мастер инжењер грађевинарства; специјалистичке академске студије: специјалиста историчар, специјалиста историчар уметности, специјалиста археолог, специјалиста правник, специјалиста етнолог-антрополог, специјалиста политиколог, специјалиста инжењер архитектуре или специјалиста инжењер грађевинарства) по пропису који је уређивао високо образовање почев од 10. септембра 2005. године до 7. октобра 2017. године и по пропису који уређује високо образовање почев од 7. октобра 2017. године, односно на основним студијама у трајању од најмање четири године, по пропису који је уређивао високо образовање до 10. септембра 2005. године,
- знање страног језика,
- знање рада на рачунару,
- најмање пет година радног искуства у култури

Чланом 44. став 1. тачка 10. Закона о култури је прописано да управни одбор установе културе даје предлог оснивачу о кандидату за директора.

Комисија за кадровска, административна и мандатно-имунитетна питања Скупштине Града Новог Сада, на 10. седници од 25. септембра 2024. године, имајући у виду да је мр Сениша Јокић дана 24. септембра 2024. године Скупштини Града Новог Сада поднео оставку на дужност директора Завода за заштиту споменика културе Града Новог Сада, Нови Сад након разматрања предлога Управног одбора Завода за заштиту споменика културе Града Новог Сада, Нови Сад за именовање вршиоца дужности директора Завода за заштиту споменика културе Града Новог Сада, Нови Сад, констатовала да предложени кандидат испуњава

прописане услове за именовање за вршиоца дужности директора Завода за заштиту споменика културе Града Новог Сада, Нови Сад и на основу цитираних одредби утврдила је Предлог решења о именовању вршиоца дужности директора Завода за заштиту споменика културе Града Новог Сада, Нови Сад.

Сходно наведеном донето је Решење као у диспозитиву.

УПУТСТВО О ПРАВНОМ СРЕДСТВУ:

Против овог решења може се поднети тужба Вишем суду у Новом Саду у року од 30 дана од дана достављања решења.

РЕПУБЛИКА СРБИЈА
АУТОНОМНА ПОКРАЈИНА ВОЈВОДИНА
ГРАД НОВИ САД
СКУПШТИНА ГРАДА НОВОГ САДА
Број: 022-1/2024-253-I
27. септембар 2024. године
НОВИ САД

Председница
Дина Вучинић, с.р.

894

На основу члана 41. став 3, члана 42. ст. 1, 2, 5. и 6. у вези са чланом 44а став 2. тачка 4. Закона о култури („Службени гласник РС“, бр. 72/09, 13/16, 30/16 – испр, 6/20, 47/21, 78/21 и 76/23), члана 39. тачка 50. Статута Града Новог Сада („Службени лист Града Новог Сада“, број 11/19), Скупштина Града Новог Сада на III седници од 27. септембра 2024. године доноси

РЕШЕЊЕ О РАЗРЕШЕЊУ И ИМЕНОВАЊУ ЧЛАНА УПРАВНОГ ОДБОРА УСТАНОВЕ ЗА КУЛТУРУ И ОБРАЗОВАЊЕ КУЛТУРНИ ЦЕНТАР „КИСАЧ“, КИСАЧ

I

ВЛАДИМИР МЕДВЕЂ се разрешава дужности члана Управног одбора Установе за културу и образовање Културни центар „Кисач“, Кисач из реда запослених, пре истека мандата, због престанка радног односа у Установи за културу и образовање Културни центар „Кисач“, Кисач.

II

ТАТИАНА КЛИНКО се именује за члана Управног одбора Установе за културу и образовање Културни центар „Кисач“, Кисач из реда запослених, по првом именовању.

III

Новоименованом члану Управног одбора Установе за културу и образовање Културни центар „Кисач“, Кисач из тачке II овог решења мандат траје до истека мандата Управног одбора Установе за културу и образовање Културни центар „Кисач“, Кисач.

IV

Ово решење објавити у „Службеном листу Града Новог Сада“.

РЕПУБЛИКА СРБИЈА
АУТОНОМНА ПОКРАЈИНА ВОЈВОДИНА
ГРАД НОВИ САД
СКУПШТИНА ГРАДА НОВОГ САДА
Број: 022-1/2024-254-I
27. септембар 2024. године
НОВИ САД

Председница
Дина Вучинић, с.р.

895

На основу члана 21. став 1. Закона о јавним предузећима („Службени гласник РС“, бр. 15/16 и 88/19) и члана 39. тачка 30. Статута Града Новог Сада („Службени лист Града Новог Сада“ број 11/19), Скупштина Града Новог Сада на III седници од 27. септембра 2024. године, доноси

РЕШЕЊЕ
О ПРЕСТАНКУ ДУЖНОСТИ ПРЕДСЕДНИКА
НАДЗОРНОГ ОДБОРА ЈАВНОГ
КОМУНАЛНОГ ПРЕДУЗЕЋА „ЧИСТОЋА“
НОВИ САД

I

ДЕЈАНУ ШИЈАКУ престаје дужност председника Надзорног одбора Јавног комуналног предузећа „Чистоћа“ Нови Сада пре истека периода на који је именован, на основу поднете оставке.

II

Ово решење објавити у „Службеном листу Града Новог Сада“.

РЕПУБЛИКА СРБИЈА
АУТОНОМНА ПОКРАЈИНА ВОЈВОДИНА
ГРАД НОВИ САД
СКУПШТИНА ГРАДА НОВОГ САДА
Број: 022-1/2024-255-I
27. септембар 2024. године
НОВИ САД

Председница
Дина Вучинић, с.р.

896

На основу члана 115. став 1, члана 116. ст. 1, 2, 5. и 6. и члана 117. ст 1. и 2. Закона о основама система образовања и васпитања („Службени гласник РС“, бр. 88/17, 27/18 – др. закони, 10/19, 6/20, 129/21 и 92/23) и члана 39. тачка 44. Статута Града Новог Сада („Службени лист Града Новог Сада“, број 11/19), Скупштина Града Новог Сада на III седници од 27. септембра 2024. године, доноси

РЕШЕЊЕ

О РАЗРЕШЕЊУ И ИМЕНОВАЊУ ЧЛАНОВА
УПРАВНОГ ОДБОРА ПРЕДШКОЛСКЕ
УСТАНОВЕ „РАДОСНО ДЕТИЊСТВО“,
НОВИ САД

I

Разрешавају се дужности члана Управног одбора Предшколске установе „Радосно детињство“, Нови Сада, због истека периода на који су именовани:

представници јединице локалне самоуправе:

НОВАК КАТИЋ
СНЕЖАНА ТУРЧАН САКИЋ
ТАМАРА СЛАВКОВИЋ

представници запослених:

ЗОРИЦА ВУЈАТОВ
ЉИЉАНА КАРДЕЛИС
ЈЕЛЕНА ОРЛОВИЋ

представници родитеља:

ОЛИВЕРА СМИЕШКО БОЈАНИЋ
ДРАГАНА ЗАКЛАН
МАЈА ШВОЊА

II

За чланове Управног одбора Предшколске установе „Радосно детињство“, Нови Сада, на период од четири године, именују се:

представници јединице локалне самоуправе:

МИЛАН МИХАЈЛОВИЋ
МАЈА ШВОЊА
СНЕЖАНА ТУРЧАН САКИЋ

представници запослених:

САЊА МИЉЕВИЋ
ЉИЉАНА КАРДЕЛИС
ЈЕЛЕНА ОРЛОВИЋ

представници родитеља:

МАРА ХОРВАТ
НИКОЛИНА ПОПАДИЋ
ДРАГАНА ВУЈИНОВИЋ

III

Ово решење објавити у „Службеном листу Града Новог Сада“.

РЕПУБЛИКА СРБИЈА
АУТОНОМНА ПОКРАЈИНА ВОЈВОДИНА
ГРАД НОВИ САД
СКУПШТИНА ГРАДА НОВОГ САДА
Број: 022-1/2024-256-I
27. септембар 2024. године
НОВИ САД

Председница
Дина Вучинић, с.р.

897

На основу члана 40. став 1. Статута Града Новог Сада („Службени лист Града Новог Сада“, број 11/19), Скупштина Града Новог Сада на III седници од 27. септембра 2024. године, доноси

**РЕШЕЊЕ
О ПРЕСТАНКУ ДУЖНОСТИ И ИЗБОРУ
ПРЕДСЕДНИКА КОМИСИЈЕ ЗА НАЗИВЕ
ДЕЛОВА НАСЕЉЕНИХ МЕСТА**

I

ЂУРАЂУ ЈАКШИЋУ престаје дужност председника Комисије за називе делова насељених места због престанка мандата одборника Скупштине Града Новог Сада.

II

ГОРАН ЂОКИЋ се бира за председника Комисије за називе делова насељених места.

III

Ово решење објавити у „Службеном листу Града Новог Сада“.

РЕПУБЛИКА СРБИЈА
АУТОНОМНА ПОКРАЈИНА ВОЈВОДИНА
ГРАД НОВИ САД
СКУПШТИНА ГРАДА НОВОГ САДА
Број: 022-1/2024-257-I
27. септембар 2024. године
НОВИ САД

Председница
Дина Вучинић, с.р.

899

На основу члана 40. став 1. Статута Града Новог Сада („Службени лист Града Новог Сада“, број 11/19), Скупштина Града Новог Сада на III седници од 27. септембра 2024. године, доноси

**РЕШЕЊЕ
О РАЗРЕШЕЊУ ЧЛАНА САВЕТА ЗА
ОСОБЕ СА ИНВАЛИДИТЕТОМ**

I

ВАЊА БОЖИЋ разрешава се дужности члана Савета за особе са инвалидитетом.

II

Ово решење објавити у „Службеном листу Града Новог Сада“.

РЕПУБЛИКА СРБИЈА
АУТОНОМНА ПОКРАЈИНА ВОЈВОДИНА
ГРАД НОВИ САД
СКУПШТИНА ГРАДА НОВОГ САДА
Број: 022-1/2024-259-I
27. септембар 2024. године
НОВИ САД

Председница
Дина Вучинић, с.р.

898

На основу члана 40. став 1. Статута Града Новог Сада („Службени лист Града Новог Сада“, број 11/19), Скупштина Града Новог Сада на III седници од 27. септембра 2024. године, доноси

**РЕШЕЊЕ
О РАЗРЕШЕЊУ И ИЗБОРУ ПРЕДСЕДНИКА
САВЕТА ЗА ОБРАЗОВАЊЕ**

I

ВАЊА БОЖИЋ разрешава се дужности председника Савета за образовање.

II

МАРИНА НЕДЕЉКОВИЋ се бира за председника Савета за образовање.

III

Ово решење објавити у „Службеном листу Града Новог Сада“.

РЕПУБЛИКА СРБИЈА
АУТОНОМНА ПОКРАЈИНА ВОЈВОДИНА
ГРАД НОВИ САД
СКУПШТИНА ГРАДА НОВОГ САДА
Број: 022-1/2024-258-I
27. септембар 2024. године
НОВИ САД

Председница
Дина Вучинић, с.р.

900

На основу члана 40. став 1. Статута Града Новог Сада („Службени лист Града Новог Сада“, број 11/19), Скупштина Града Новог Сада на III седници од 27. септембра 2024. године, доноси

**РЕШЕЊЕ
О ИЗБОРУ ЧЛАНА КОМИСИЈЕ
ЗА РОДНУ РАВНОПРАВНОСТ**

I

НАДА ОМАЉЕВ бира се за члана Комисије за родну равноправност.

II

Ово решење објавити у „Службеном листу Града Новог Сада“.

РЕПУБЛИКА СРБИЈА
АУТОНОМНА ПОКРАЈИНА ВОЈВОДИНА
ГРАД НОВИ САД
СКУПШТИНА ГРАДА НОВОГ САДА
Број: 022-1/2024-260-I
27. септембар 2024. године
НОВИ САД

Председница
Дина Вучинић, с.р.

901

На основу члана 40. став 1. Статута Града Новог Сада („Службени лист Града Новог Сада“, број 11/19), Скупштина Града Новог Сада на III седници од 27. септембра 2024. године, доноси

РЕШЕЊЕ
О РАЗРЕШЕЊУ И ИЗБОРУ ЧЛАНА САВЕТА
ЗА БУЏЕТ И ФИНАНСИЈЕ

I

ДАНИЛО ПЕЦЕЉ разрешава се дужности члана Савета за буџет и финансије.

II

МИЛЕНА БИБЕРЏИЋ се бира за члана Савета за буџет и финансије.

III

Ово решење објавити у „Службеном листу Града Новог Сада“.

РЕПУБЛИКА СРБИЈА
АУТОНОМНА ПОКРАЈИНА ВОЈВОДИНА
ГРАД НОВИ САД
СКУПШТИНА ГРАДА НОВОГ САДА
Број: 022-1/2024-261-I
27. септембар 2024. године
НОВИ САД

Председница
Дина Вучинић, с.р.

902

На основу члана 40. став 1. Статута Града Новог Сада („Службени лист Града Новог Сада“, број 11/19), Скупштина Града Новог Сада на III седници од 27. септембра 2024. године, доноси

РЕШЕЊЕ
О РАЗРЕШЕЊУ И ИЗБОРУ ЧЛАНА САВЕТА
ЗА СПОРТ И ОМЛАДИНУ

I

ГОРАН ЂОКИЋ разрешава се дужности члана Савета за спорт и омладину.

II

МЛАДЕН КУЖАТКО се бира за члана Савета за спорт и омладину.

III

Ово решење објавити у „Службеном листу Града Новог Сада“.

РЕПУБЛИКА СРБИЈА
АУТОНОМНА ПОКРАЈИНА ВОЈВОДИНА
ГРАД НОВИ САД
СКУПШТИНА ГРАДА НОВОГ САДА
Број: 022-1/2024-262-I
27. септембар 2024. године
НОВИ САД

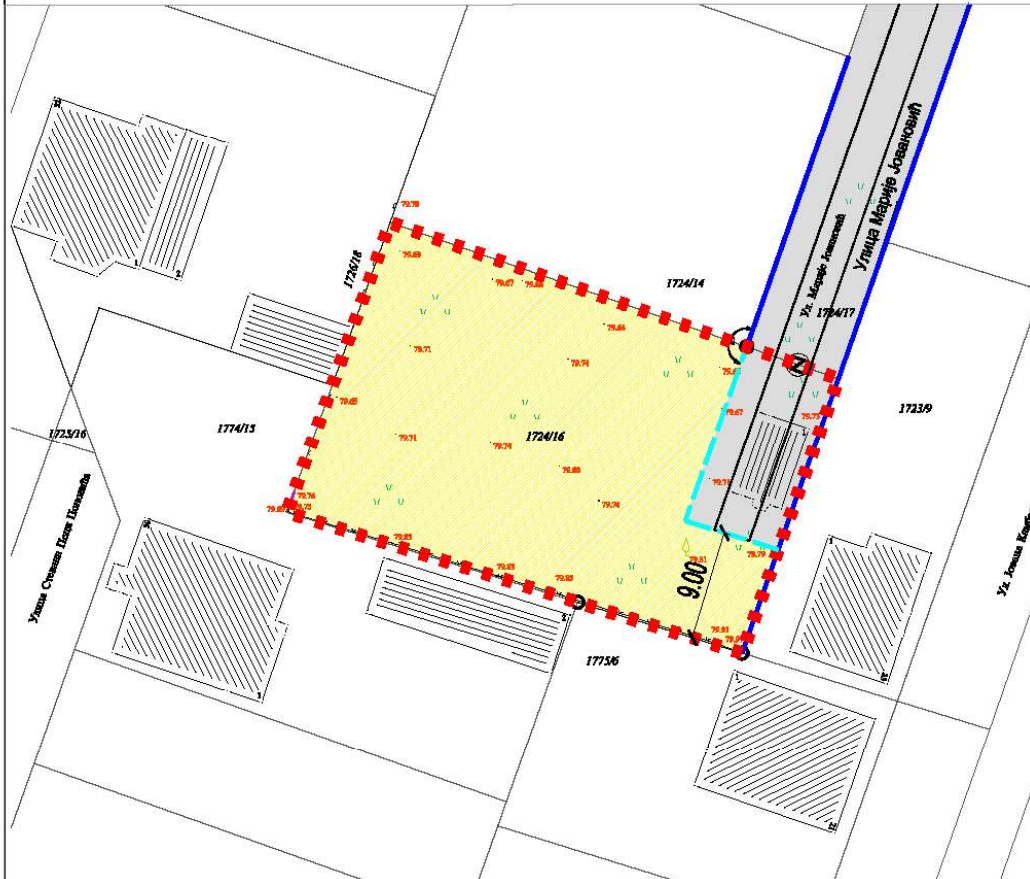
Председница
Дина Вучинић, с.р.

ГРАФЧКИ ПРИКАЗИ УЗ:

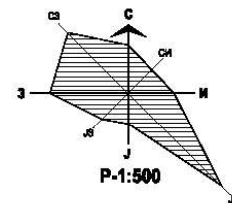
- **ПЛАН ДЕТАЉНЕ РЕГУЛАЦИЈЕ СПОРТСКОГ ЦЕНТРА „СТРЕЛИШТЕ“ У НОВОМ САДУ**
- **ОДЛУКУ О ИЗМЕНАМА И ДОПУНАМА ПЛАНА ГЕНЕРАЛНЕ РЕГУЛАЦИЈЕ НАСЕЉЕНОГ МЕСТА ВЕТЕРНИК (ЛОКАЛИТЕТ НА ПАРЦЕЛИ БРОЈ 1724/16 КО ВЕТЕРНИК)**
- **ОДЛУКУ О ИЗРАДИ ПЛАНА ГЕНЕРАЛНЕ РЕГУЛАЦИЈЕ ЗАПАДНЕ ЗОНЕ САДОВА У ПЕТРОВАРАДИНУ**

ИЗМЕНЕ И ДОПУНЕ ПЛАНА ГЕНЕРАЛНЕ РЕГУЛАЦИЈЕ НАСЕЉЕНОГ МЕСТА ВЕТЕРНИК (ЛОКАЛИТЕТ НА ПАРЦЕЛИ БРОЈ 1724/16 КО ВЕТЕРНИК)

ПЛАН НАМЕНЕ ЗЕМЉИШТА СА САОБРАЋАЈНИМ РЕШЕЊЕМ



- НОВО ПОРОДИЧНО СТАНОВАЊЕ (до П+1+Пк)
- САОБРАЋАЈНЕ ПОВРШИНЕ-КОЛОВОЗ
- РЕГУЛАЦИОНА ЛИНИЈА ПО ПОСТОЈЕЋОЈ ГРАНИЦИ ПАРЦЕЛЕ
- ПЛАНИРАНА РЕГУЛАЦИОНА ЛИНИЈА
- N ОБАВЕЗНО ПРИПАЈАЊЕ ПАРЦЕЛА
- ГРАНИЦА ОБУХВАТА ИЗМЕНА И ДОПУНА ПЛАНА

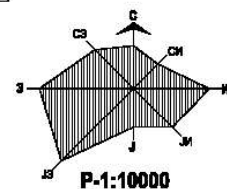
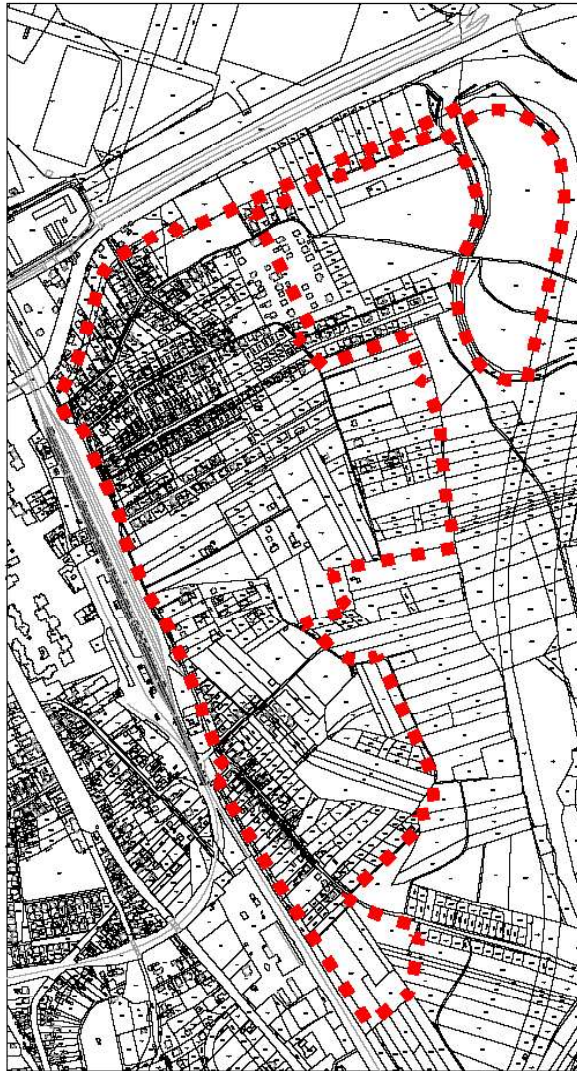


ПРЕДСЕДНИК СКУПШТИНЕ ГРАДА НОВОГ САДА
ДИНА ВУЧИНИЋ

Јавно предузеће "УРБАНИЗАМ" Завод за урбанизам Нови Сад, Булевар цара Лазара 3/III						
НАЗИВ ПЛАНА	ИЗМЕНЕ И ДОПУНЕ ПЛАНА ГЕНЕРАЛНЕ РЕГУЛАЦИЈЕ НАСЕЉЕНОГ МЕСТА ВЕТЕРНИК (ЛОКАЛИТЕТ НА ПАРЦЕЛИ БРОЈ 1724/16 КО ВЕТЕРНИК)					
ОДГОВОРНИ УРБАНИСТА	Ј. НЕЈГЕБАУЕР, дипл.инж.арх.		НАЗИВ КАРТЕ	ПЛАН НАМЕНЕ ЗЕМЉИШТА СА САОБРАЋАЈНИМ РЕШЕЊЕМ		
ОБРАЂИВАЧ	Ј. НЕЈГЕБАУЕР, дипл.инж.арх. мр.А.ЈЕВЂЕНИЋ, дипл.инж.саоб. Т.ЂОРАЦ, дипл.инж.пеја.арх.		НАРУЧИЛАЦ ИЗРАДЕ	ОГЃЕН ПЕТРОВИЋ		
ПОМОЋНИК ДИРЕКТОРА	С.КАЦЕНБЕРГЕР, дипл.инж.арх.		БРОЈ ЗАДАТКА:	ДАТУМ:	РАЗМЕРА:	БРОЈ:
ДИРЕКТОР	Д.МИЛАДИНОВИЋ, дипл.инж.арх.		2.3.3/22	08.2024.	1:500	2

**ПЛАН ГЕНЕРАЛНЕ РЕГУЛАЦИЈЕ
ЗАПАДНЕ ЗОНЕ САДОВА У ПЕТРОВАРАДИНУ**

ОБУХВАТ ПЛАНСКОГ ПОДРУЧЈА



■ ■ ■ ■ ОКВИРНА ГРАНИЦА ОБУХВАТА ПЛАНА



Јавно предузеће "УРБАНИЗАМ" Завод за урбанизам
Нови Сад, Булевар цара Лазара 3/III



САДРЖАЈ

Рег. бр.	Предмет	Страна	Рег. бр.	Предмет	Страна
ГРАД НОВИ САД					
Скупштина					
830	План детаљне регулације Спортског центра „Стрелиште“ у Новом Саду	2315	841	Решење о давању сагласности на Одлуку о изменама Програма пословања Јавног градског саобраћајног предузећа „Нови Сад“, Нови Сад за 2024. годину	2342
831	Одлука о изменама и допунама Плана генералне регулације насељеног места Ветерник (локалитет на парцели број 1724/16 КО Ветерник)	2336	842	Решење о давању сагласности на Одлуку о изменама и допунама Програма пословања Јавног комуналног предузећа „Пут“ Нови Сад за 2024. годину	2342
832	Одлука о изради плана генералне регулације западне зоне Садова у Петроварадину	2337	843	Решење о давању сагласности на Одлуку о изменама Програма пословања Јавног предузећа „Спортски и пословни центар Војводина“ Нови Сад за 2024. годину	2343
833	Решење о давању сагласности на Одлуку о изменама Програма пословања Јавног комуналног предузећа „Новосадска топлана“ Нови Сад за 2024. годину	2340	844	Решење о давању сагласности на Одлуку о изменама и допунама Програма пословања Јавног предузећа „Урбанизам“ Завод за урбанизам Нови Сад за 2024. годину	2343
834	Решење о давању сагласности на Одлуку о изменама Програма пословања Јавног комуналног предузећа „Водовод и канализација“ Нови Сад за 2024. годину	2340	845	Решење о давању сагласности на Програм пословања Јавног комуналног предузећа „Регионални центар за управљање отпадом“ Нови Сад за 2024. годину	2343
835	Решење о давању сагласности на Одлуку о изменама Програма пословања Јавног комуналног предузећа „Чистоћа“ Нови Сад за 2024. годину	2340	846	Решење о давању сагласности на Одлуку о изменама Програма пословања Јавног комуналног предузећа „Паркинг сервис“ Нови Сад за 2024. годину	2344
836	Решење о давању сагласности на Одлуку о изменама Програма пословања Јавног комуналног предузећа „Градско зеленило“ Нови Сад за 2024. годину	2341	847	Решење о давању сагласности на Одлуку о изменама Програма пословања ЈКП „Информатика“ Нови Сад за 2024. годину	2344
837	Решење о давању сагласности на Одлуку о изменама Програма пословања Јавног комуналног предузећа „Тржница“ Нови Сад за 2024. годину	2341	848	Решење о давању сагласности на Одлуку о изменама и допуни Програма рада Туристичке организације Града Новог Сада са Финансијским планом и планом промотивних активности Града Новог Сада за 2024. годину	2344
838	Решење о давању сагласности на Одлуку о изменама Програма пословања Јавног комуналног предузећа „Лисје“ Нови Сад за 2024. годину	2341	849	Решење о давању сагласности на Одлуку о изменама и допуни Програма рада Градске библиотеке у Новом Саду, Нови Сад за 2024. годину	2344
839	Решење о давању сагласности на Одлуку о изменама Програма пословања Јавног комуналног предузећа за одржавање стамбених и пословних простора „Стан“ Нови Сад за 2024. годину	2341	850	Решење о давању сагласности на Одлуку о изменама Програма рада Културног центра Новог Сада, Нови Сад за 2024. годину	2345
840	Решење о давању сагласности на Одлуку о изменама Програма пословања Јавног комуналног предузећа „Зоохигијена и Ветерина Нови Сад“ Нови Сад за 2024. годину	2342	851	Решење о давању сагласности на Одлуку о изменама Програма рада Музеја Града Новог Сада, Петроварадин за 2024. годину	2345
			852	Решење о давању сагласности на Одлуку о изменама Програма рада Историјског архива Града Новог Сада, Нови Сад за 2024. годину	2345

Рег. бр.	Предмет	Страна	Рег. бр.	Предмет	Страна
853	Решење о давању сагласности на Одлуку о изменама Програма рада Завода за заштиту споменика културе Града Новог Сада, Нови Сад за 2024. годину	2346	867	Решење о давању на коришћење непокретности у јавној својини Града Новог Сада Основној школи „Светозар Марковић Тоза“ Нови Сад, у Новом Саду	2350
854	Решење о давању сагласности на Одлуку о изменама Програма рада Стеријиног позорја, Нови Сад за 2024. годину	2346	868	Одлука о преносу права јавне својине Града Новог Сада на покретним стварима на Републику Србију, Министарство одбране, Регионални центар Министарства одбране Нови Сад, Центар Министарства одбране Нови Сад, без накнаде	2351
855	Решење о давању сагласности на Одлуку о изменама Програма рада Позоришта младих, Нови Сад за 2024. годину	2346	869	Решење о престанку функције директора Јавног комуналног предузећа „Лисје“ Нови Сад	2352
856	Решење о давању сагласности на Одлуку о изменама Програма рада „Новосадског позоришта - Újvidéki Színház“, Нови Сад за 2024. годину	2346	870	Решење о престанку функције директора Јавног градског саобраћајног предузећа „Нови Сад“, Нови Сад	2352
857	Решење о давању сагласности на Одлуку о изменама Програма рада Новосадског дечијег културног центра, Нови Сад за 2024. годину	2347	871	Решење о престанку функције директора Јавног комуналног предузећа „Градско зеленило“ Нови Сад	2353
858	Решење о давању сагласности на Одлуку о изменама и допуни Програма рада Установе за израду таписерија „Атеље 61“, Петроварадин за 2024. годину	2347	872	Решење о престанку функције директора Завода за заштиту споменика културе Града Новог Сада	2353
859	Решење о давању сагласности на Одлуку о изменама Програма рада Мађарског културног центра „Петефи Шандор“, Нови Сад - Petőfi Sándor Magyar Művelődési Központ Újvidék за 2024. годину	2347	873	Решење о именовању вршиоца дужности директора Јавног комуналног предузећа „Лисје“ Нови Сад	2353
860	Решење о давању сагласности на Одлуку о изменама и допуни Програма рада Установе за културу и образовање Културни центар „Младост“, Футог за 2024. годину	2347	874	Решење о именовању вршиоца дужности директора Јавног градског саобраћајног предузећа „Нови Сад“ Нови Сад	2354
861	Решење о давању сагласности на Одлуку о изменама Програма рада Културног центра „Руменка“, Руменка за 2024. годину	2348	875	Решење о именовању вршиоца дужности директора Јавног комуналног предузећа „Градско зеленило“ Нови Сад	2354
862	Решење о давању сагласности на Одлуку о изменама Програма рада Установе за културу и образовање Културни центар „Кисач“, Кисач за 2024. годину	2348	876	Решење о престанку дужности и избору члана Комисије за кадровска, административна и мандатно-имунитетна питања	2355
863	Решење о давању сагласности на Програм рада Центра за социјални рад Града Новог Сада за 2024. годину	2348	877	Решење о престанку дужности и избору члана Комисије за кадровска, административна и мандатно-имунитетна питања	2355
864	Решење о давању на коришћење непокретности у јавној својини Града Новог Сада Аутономној покрајини Војводини за потребе Универзитета у Новом Саду – Академија уметности Нови Сад, без накнаде	2348	878	Решење о престанку дужности члана Надзорног одбора Јавног комуналног предузећа „Чистоћа“ Нови Сад	2356
865	Решење о давању на коришћење непокретности у јавној својини Града Новог Сада Предшколској установи „Радосно детињство“ Нови Сад	2349	879	Решење о именовању члана Надзорног одбора Јавног комуналног предузећа „Чистоћа“ Нови Сад	2356
866	Решење о давању на коришћење непокретности у јавној својини Града Новог Сада Републици Србији за потребе Министарства унутрашњих послова, без накнаде	2350	880	Решење о разрешењу члана Управног одбора „Новосадског позоришта - Újvidéki Színház“, Нови Сад	2357
			881	Решење о именовању члана Управног одбора „Новосадског позоришта - Újvidéki Színház“, Нови Сад	2357
			882	Решење о престанку дужности и именовању председника Надзорног одбора Фондације „Нови Сад – Европска престоница културе“	2357

Рег. бр.	Предмет	Страна	Рег. бр.	Предмет	Страна
883	Решење о именовању члана Управног одбора Агенције за енергетику Града Новог Сада	2358	893	Решење о именовању вршиоца дужности директора Завода за заштиту споменика културе Града Новог Сада, Нови Сад	2361
884	Решење о разрешењу председника Надзорног одбора Стеријиног позорја, Нови Сад	2358	894	Решење о разрешењу и именовању члана Управног одбора Установе за културу и образовање Културни центар „Кисач“, Кисач	2362
885	Решење о престанку дужности и именовању председника и члана Комисије за решавање притужби на рад Комуналне милиције	2358	895	Решење о престанку дужности председника Надзорног одбора Јавног комуналног предузећа „Чистоћа“ Нови Сад	2363
886	Решење о престанку дужности и избору члана Савета за економски развој Града	2359	896	Решење о разрешењу и именовању чланова Управног одбора Предшколске установе „Радосно детињство“, Нови Сад	2363
887	Решење о разрешењу и избору члана Савета за комуналне делатности	2359	897	Решење о престанку дужности и избору председника Комисије за називе делова насељених места	2364
888	Решење о разрешењу члана Комисије за родну равноправност	2359	898	Решење о разрешењу и избору председника Савета за образовање	2364
889	Решење о разрешењу председника и члана и избору председника и члана Комисије за обележавање празника и доделу признања Града	2360	899	Решење о разрешењу члана Савета за особе са инвалидитетом	2364
890	Решење о избору члана Савета за особе са инвалидитетом	2360	900	Решење о избору члана Комисије за родну равноправност	2364
891	Решење о разрешењу и избору члана Савета за буџет и финансије	2360	901	Решење о разрешењу и избору члана Савета за буџет и финансије	2365
892	Решење о именовању вршиоца дужности директора Историјског архива Града Новог Сада, Нови Сад	2360	902	Решење о разрешењу и избору члана Савета за спорт и омладину	2365

Издавач: Град Нови Сад, Градска управа за прописе Града Новог Сада. Одговорни уредник: Сања Максимовић.
 Уредништво: Градска управа за прописе Града Новог Сада,
 21000 Нови Сад, Жарка Зрењанина 2, Телефон: 021/451-726.
 Годишња претплата: 3.500,00 динара. Уплатни рачун број: 840-742341843-24;
 По моделу 97 са позивом на број 20-511, Министарство финансија - Управа за трезор, Филијала Нови Сад.
 Прималац: Приходи градских органа управе
 Сврха плаћања: За „Службени лист Града Новог Сада“.
 Рачунарска обрада и штампа:
 Служба за заједничке послове Града Новог Сада, Жарка Зрењанина 2, 21000 Нови Сад, телефон: 021/4882-700