

На основу члана 46. став 1. Закона о планирању и изградњи („Службени гласник Републике Србије“, бр. 72/09, 81/09 – исправка, 64/10 – УС, 24/11, 121/12, 42/13 – УС, 50/13 – УС, 98/13 – УС, 132/14, 145/14, 83/18, 31/19, 37/19 – др. закон, 9/20, 52/21 и 62/23) и члана 39. тачка 7. Статута Града Новог Сада („Службени лист Града Новог Сада“, број 11/19), Скупштина Града Новог Сада на III седници од 27. септембра 2024. године, доноси

ОДЛУКУ
О ИЗРАДИ ИЗМЕНА И ДОПУНА ПЛАНА ГЕНЕРАЛНЕ РЕГУЛАЦИЈЕ
СРЕМСКЕ КАМЕНИЦЕ СА ОКРУЖЕЊЕМ (ЛОКАЛИТЕТ МАЛИ ДО)

Члан 1.

На основу ове одлуке израдиће се одлука о изменама и допунама Плана генералне регулације Сремске Каменице са окружењем („Службени лист Града Новог Сада“, бр. 32/13, 8/19 – др. план, 9/21, 28/21 – др. план, 52/21, 42/22, 36/23 и 18/24 – др. план) (у даљем тексту: План), за локалитет Мали до.

Члан 2.

Одлуком о изменама и допунама Плана обухватиће се део грађевинског подручја Плана, у Катастарској општини Сремска Каменица, унутар описане границе.

За почетну тачку описа границе дела грађевинског подручја Плана утврђена је тачка на тромеђи парцела бр. 5439/21, 5427/14 и 5438/1. Од ове тачке граница обухвата и прати границе парцела бр. 5438/1, 5437, 5438/1, 5753/1, 5754/10, 5754/6, 5754/5, 5754/13 и долази до тромеђе парцела бр. 5754/13, 5757/1 и 5758, затим скреће ка југоистоку и долази до тачке описа број 1 чије су координате $Y=7409834.23$, $X=5008226.10$. Даље, граница пресеца парцелу број 5757/1 и долази до североисточне преломне тачке границе парцела бр. 5757/1 и 5756/1. Даље, у правцу запада граница обухвата и прати границе парцела бр. 5754/26, 5750/3, 5750/2, 5750/1, 5751/7 и долази до тромеђе парцела бр. 5751/7, 5751/2 и 5752/2, затим прати источну границу парцеле број 5752/2, пресеца Улицу јабланова и долази до југоисточне преломне тачке границе парцеле број 5440/5. Од ове тачке граница скреће ка југоистоку, пресеца парцелу број 5440/4, прати северну регулациону линију Улице јабланова до тромеђе парцела бр. 5439/14, 5439/27 и 5438/1, затим скреће ка североистоку, прати западну границу парцеле број 5438/1 и долази до тачке која је утврђена за почетну тачку описа границе одлуке о изменама и допунама Плана.

Одлуком о изменама и допунама Плана обухватиће се 2,01 ха.

Члан 3.

Услови и смернице за уређење и грађење обухваћеног простора дефинисани су Генералним урбанистичким планом града Новог Сада до 2030. године („Службени лист Града Новог Сада“, број 33/22), (у даљем тексту: Генерални урбанистички план), којим је обухваћени простор намењен за породично становање.

Члан 4.

Циљ израде одлуке о изменама и допунама Плана је утврђивање правила коришћења, уређења, грађења и заштите простора, а на основу смерница утврђених Планом, урбанистичке документације, теренских истраживања, услова и програма јавних комуналних предузећа и осталих институција, анализа и студија рађених за потребе израде планске документације, као и усклађивање са захтевима и потребама нових корисника обухваћеног простора.

Члан 5.

Концептуални оквир планирања одређен је Генералним урбанистичким планом.

Члан 6.

Рок за израду одлуке о изменама и допунама Плана је 25 радних дана од дана завршетка поступка раног јавног увида, односно од достављања свих посебних услова за израду планског документа од стране надлежних институција.

Члан 7.

Средства за израду одлуке о изменама и допунама Плана обезбедило је ДОО „ТЕННОГРАДНЈА ИМС“ из Новог Сада.

Члан 8.

Одлуку о изменама и допунама Плана израдиће Јавно предузеће „Урбанизам“ Завод за урбанизам Нови Сад.

Члан 9.

Саставни део ове одлуке су Решење о неприступању изради стратешке процене утицаја одлуке о изменама и допунама Плана генералне регулације Сремске Каменице са окружењем на животну средину, и графички приказ обухвата планског подручја које се мења.

Члан 10.

Студију заштите непокретног културног добра, сагласно Мишљењу Завода за заштиту споменика културе Града Новог Сада број 69/8-2023 од 8. новембра 2023. године, није потребно израђивати.

Члан 11.


Рани јавни увид обавиће се након доношења ове одлуке, излагањем материјала у приземљу пословне зграде Јавног предузећа „Урбанизам“ Завод за урбанизам Нови Сад, Булевар цара Лазара број 3, у просторијама месне заједнице „Сремска Каменица“, Сремска Каменица, Улица Марка Орешковића број 1а, путем интернет странице Скупштине Града Новог Сада <https://skupstina.novisad.rs/rani-javni-uvид/> и интернет странице Града Новог Сада <http://www.novisad.rs/lat/gradska-uprava-za-urbanizam-i-gradjevinske-poslove-0>.

Јавни увид обавиће се излагањем Нацрта одлуке о изменама и допунама Плана генералне регулације Сремске Каменице са окружењем (локалитет Мали до), у приземљу пословне зграде Јавног предузећа „Урбанизам“ Завод за урбанизам Нови Сад, Булевар цара Лазара број 3, у просторијама Месне заједнице „Сремска Каменица“, Сремска Каменица, Улица Марка Орешковића број 1а, и путем интернет странице Скупштине Града Новог Сада <https://skupstina.novisad.rs/javni-uvид/> и интернет странице Града Новог Сада <http://www.novisad.rs/lat/gradska-uprava-za-urbanizam-i-gradjevinske-poslove-0>.

Члан 12.

Ова одлука ступа на снагу осмог дана од дана објављивања у „Службеном листу Града Новог Сада“.

РЕПУБЛИКА СРБИЈА
АУТОНОМНА ПОКРАЈИНА ВОЈВОДИНА
ГРАД НОВИ САД
СКУПШТИНА ГРАДА НОВОГ САДА
Број: 35-133/2024-I
27. септембар 2024. године
НОВИ САД

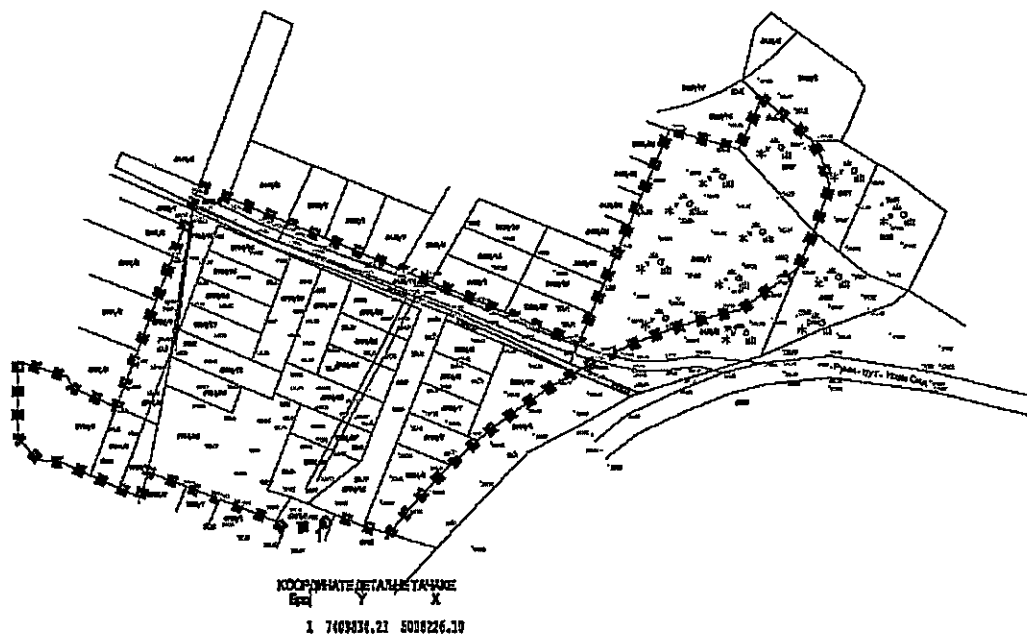


Председница

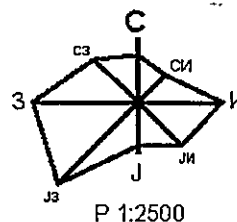
Дана Вулић

ИЗМЕНЕ И ДОПУНЕ ПЛАНА ГЕНЕРАЛНЕ РЕГУЛАЦИЈЕ
СРЕМСКЕ КАМЕНИЦЕ СА ОКРУЖЕЊЕМ
(локалитет Мали до)

ОБУХВАТ ИЗМЕНА И ДОПУНА ПЛАНА



■■■■ ГРАНИЦА ОБУХВАТА ИЗМЕНА И ДОПУНА ПЛАНА ГЕНЕРАЛНЕ РЕГУЛАЦИЈЕ



Јавно предузеће "УРБАНИЗАМ" Завод за урбанизам
Нови Сад, Булевар цара Лазара 3/III



Градска управа за урбанизам и грађевинске послове, на основу члана 9. став 3. Закона о стратешкој процени утицаја на животну средину ("Службени гласник РС", бр. 135/04 и 88/10), а по прибављеном Мишљењу Градске управе за заштиту животне средине, број VI-501-1/2024-180 од 14.05.2024. године, доноси

Р Е Ш Е Њ Е

О НЕПРИСТУПАЊУ ИЗРАДИ СТРАТЕШКЕ ПРОЦЕНЕ УТИЦАЈА ОДЛУКЕ О ИЗМЕНАМА И ДОПУНАМА ПЛАНА ГЕНЕРАЛНЕ РЕГУЛАЦИЈЕ СРЕМСКЕ КАМЕНИЦЕ СА ОКРУЖЕЊЕМ НА ЖИВОТНУ СРЕДИНУ

Не приступа се изради стратешке процене утицаја одлуке о изменама и допунама Плана генералне регулације Сремске Каменице са окружењем на животну средину, којом ће бити обухваћен простор у границама одређеним одлуком о изради измена и допуна Плана генералне регулације Сремске Каменице са окружењем (локалитет Мали до).

Образложење

Законом о стратешкој процени утицаја на животну средину ("Службени гласник Републике Србије" бр. 135/04 и 88/10) прописано је да се стратешка процена врши за планове, програме и основе у области просторног и урбанистичког планирања.

Одлуку о изради стратешке процене доноси орган надлежан за припрему плана, по претходно прибављеном мишљењу органа надлежног за послове заштите животне средине и других заинтересованих органа и организација. Одлука о изради стратешке процене утицаја на животну средину је саставни део одлуке о изради плана и објављује се.

Законом о планирању и изградњи ("Службени гласник РС", бр. 72/09, 81/09 – исправка, 64/10 – УС, 24/11, 121/12, 42/13 – УС, 50/13 – УС, 98/13 – УС, 132/14, 145/14 и 83/18, 31/19, 37/19-др. закон, 9/20, 52/21 и 62/23), у члану 46. ст. 6. прописано је да носилац израде плана, пре доношења одлуке о изради планског документа, од надлежног органа за послове заштите животне средине прибавља мишљење о потреби израде стратешке процене утицаја на животну средину.

Одлуком о одређивању врсте планских докумената за које се израђује стратешка процена утицаја на животну средину ("Службени лист Града Новог Сада" број 48/09), одређене су врсте планских докумената у области просторног и урбанистичког планирања за које се израђује стратешка процена утицаја на животну средину. Поред тога прописано је да за измене планских докумената, орган надлежан за припрему плана може одлучити, по претходно прибављеном мишљењу органа надлежног за послове заштите животне средине и других заинтересованих органа и организација, да се не израђује стратешка процена утицаја на животну средину.

Одлуком о изради измена и допуна Плана генералне регулације Сремске Каменице са окружењем (локалитет Мали до), обухватиће се локалитет у Катастарској општини Сремска Каменица, површине 2,01 ha.

Услови и смернице за уређење и грађење обухваћеног простора дефинисани су Генералним урбанистичким планом града Новог Сада до 2030. године („Службени лист Града Новог Сада“, број 33/22), којим је обухваћени простор намењен за породично становање.

Планом генералне регулације Сремске Каменице са окружењем („Службени лист Града Новог Сада“, бр. 32/13, 9/21, 28/21 – др. план, 52/21, 42/22 и 36/23) обухваћени простор намењен је породичном становању.

Након сагледавања стања на терену, одлуком о изменама и допунама Плана ће се дефинисати основни елементи урбанистичке регулације простора. Раздвојиће се површине јавне намене од површина осталих намена. Концепцијом планског решења издвојиће се површине јавне намене за улице, а површине осталих намена намениће се породичном становању.

Простор обухваћен одлуком о изменама и допунама Плана ће се планирати за породично становање и саобраћајне површине. Максимална спратност објеката биће до П+1+Пк. Утврдиће се правила парцелације, услови уређења и изградње објеката породичног становања у складу са Генералним урбанистичким планом града Новог Сада до 2030. године.

У оквиру зона становања омогућиће се обављање делатности из области пословања (трговина, услуге, сервис и друге делатности), које не угрожавају функцију становања. Унутар парцеле могуће је планирати и чисто пословне објекте, чија делатност не угрожава становање у смислу буке, загађења ваздуха, повећане фреквенције саобраћаја, нарушавања услова паркирања и сл., односно капацитети чија технологија рада и обим транспорта који генеришу, не утичу негативно (бука, загађење воде, ваздуха и тла) на остале насељске функције.

Дефинисаће се инфраструктурно опремање простора, како би се задовољиле потребе будућих корисника.

С обзиром на изузетне природне вредности овог локалитета, циљ је да се условима уређења и изградње омогући унапређење датог простора.

Посебна пажња ће се посветити озелењавању слободних површина у што већој мери, дефинисању одговарајућег броја паркинг-места, што ће допринети побољшању квалитета и комфора живота становника

Циљ израде одлуке о изменама и допунама Плана је утврђивање правила коришћења, уређења, грађења и заштите простора, а на основу смерница утврђених Планом генералне регулације Сремске Каменице са окружењем, урбанистичке документације, теренских истраживања, услова и програма јавних комуналних предузећа и осталих институција, анализа и студија рађених за потребе израде планске документације, као и усклађивање са захтевима и потребама нових корисника обухваћеног простора.

С обзиром на то да се ради о изменама и допунама планског документа за које је оцењено да не постоји могућност значајнијег утицаја на животну средину, на основу члана 4. Одлуке о одређивању врсте планских докумената за које се израђује стратешка процена утицаја на животну средину („Службени лист Града Новог Сада“, број 48/09), доноси се решење о неприступању изради стратешке процене утицаја измена и допуна Плана генералне регулације Сремске Каменице са окружењем на животну средину.

Зависно од намене и услова за изградњу, за пројекте који буду реализовани на основу измена и допуна Плана генералне регулације Сремске Каменице са окружењем (локалитет Мали до), услови заштите животне средине, односно потреба покретања поступка процене утицаја на животну средину, биће утврђени у складу са Законом о процени утицаја на животну средину ("Службени гласник РС", бр. 135/04 и 36/09) и Уредбом о утврђивању Листе пројеката за које је обавезна процена утицаја и Листе пројеката за које се може захтевати процена утицаја на животну средину ("Службени гласник РС", број 114/08).

На основу свега наведеног одлучено је као у диспозитиву.

РЕПУБЛИКА СРБИЈА
АУТОНОМНА ПОКРАЈИНА ВОЈВОДИНА
ГРАД НОВИ САД
ГРАДСКА УПРАВА ЗА УРБАНИЗАМ
И ГРАЂЕВИНСКЕ ПОСЛОВЕ

Број : V-35-133/23

Дана: 24.05.2024. године

Н О В И С А Д

