

На основу члана 46. став 1. Закона о планирању и изградњи („Службени гласник Републике Србије“, бр. 72/09, 81/09 – исправка, 64/10 – УС, 24/11, 121/12, 42/13 – УС, 50/13 – УС, 98/13 – УС, 132/14, 145/14, 83/18, 31/19, 37/19 – др. закон, 9/20, 52/21 и 62/23) и члана 39. тачка 7. Статута Града Новог Сада („Службени лист Града Новог Сада“, број 11/19), Скупштина Града Новог Сада на III седници од 27. септембра 2024. године, доноси

ОДЛУКУ

О ИЗРАДИ ИЗМЕНА И ДОПУНА ПЛАНА ДЕТАЉНЕ РЕГУЛАЦИЈЕ ПРОСТОРА ЗА ПОСЛОВАЊЕ ИЗМЕЂУ УЛИЦЕ ТЕМЕРИНСКЕ, ПУТА ШАЈКАШКОГ ОДРЕДА, УЛИЦЕ БАЈЧИ ЖИЛИНСКОГ И ПЛАНИРАНЕ ПРУГЕ У НОВОМ САДУ (ЛОКАЛИТЕТ ИЗМЕЂУ УЛИЦА ТЕМЕРИНСКЕ И ТЕКЕЛИЈИНЕ)

Члан 1.

На основу ове одлуке израдиће се одлука о изменама и допунама Плана детаљне регулације простора за пословање између Улице Темеринске, Пута Шајкашког одреда, Улице Бајчи Жилинског и планиране пруге у Новом Саду („Службени лист Града Новог Сада“, број 41/17) (у даљем тексту: План), за локалитет између улица Темеринске и Текелијине.

Члан 2.

Одлуком о изменама и допунама Плана обухватиће се целе парцеле бр. 4118/1, 4118/2, 4118/3, 4118/4 и 4118/5 у Катастарској општини Нови Сад I, укупне површине 0,84 ха.

Члан 3.

Услови и смернице за уређење и грађење обухваћеног простора дефинисани су Генералним урбанистичким планом града Новог Сада до 2030. године („Службени лист Града Новог Сада“, број 33/22) (у даљем тексту: Генерални урбанистички план) и Планом генералне регулације простора за мешовиту намену у северном делу града, дуж путева М-7 и Е-75 у Новом Саду („Службени лист Града Новог Сада“, бр. 30/14, 35/19, 9/20, 24/21 – др. план, 41/22 – др. план, 6/23 – др. план и 18/24) (у даљем тексту: План генералне регулације), којима је обухваћени простор намењен за општеградски центар.

Члан 4.

Циљ израде одлуке о изменама и допунама Плана је утврђивање правила уређења и правила грађења, у складу са правилима усмеравајућег карактера која су дата Генералним урбанистичким планом, Планом генералне регулације и Планом, како би се омогућила парцелација у складу са власничком структуром, а поштујући све друге урбанистичке параметре.

Члан 5.

Концептуални оквир планирања одређен је Генералним урбанистичким планом и Планом генералне регулације.

Члан 6.

Рок за израду одлуке о изменама и допунама Плана је 30 радних дана од дана завршетка поступка раног јавног увида, односно од достављања посебних услова за израду планског документа од стране надлежних институција.

Члан 7.

Средства за израду одлуке о изменама и допунама Плана обезбедио је „Trgograf“ доо Нови Сад.

Члан 8.

Одлуку о изменама и допунама Плана израдиће Јавно предузеће „Урбанизам“ Завод за урбанизам Нови Сад.

Члан 9.

Саставни део ове одлуке су Решење о неприступању изради стратешке процене утицаја одлуке о изменама и допунама Плана детаљне регулације простора за пословање између Улице Темеринске, Пута Шајкашког одреда, Улице Бајчи Жилинског и планиране пруге у Новом Саду на животну средину, и графички приказ обухвата планског подручја које се мења.

Члан 10.

Студију заштите непокретног културног добра, сагласно Мишљењу Завода за заштиту споменика културе Града Новог Сада број 323/2-2023 од 7. децембра 2023. године, није потребно израдити.

Члан 11.


Рани јавни увид обавиће се након доношења ове одлуке, излагањем материјала у приземљу пословне зграде Јавног предузећа „Урбанизам“ Завод за урбанизам Нови Сад, Булевар цара Лазара број 3, у просторијама Месне заједнице „Подбара“, Нови Сад, Косовска улица број 41, путем интернет странице Скупштине Града Новог Сада <https://skupstina.novisad.rs/rani-javni-uvид/> и интернет странице Града Новог Сада <http://www.novisad.rs/lat/gradska-uprava-za-urbanizam-i-gradjevinske-poslove-0>.

Јавни увид обавиће се излагањем Нацрта одлуке о изменама и допунама Плана детаљне регулације простора за пословање између Улице Темеринске, Пута Шајкашког одреда, Улице Бајчи Жилинског и планиране пруге у Новом Саду (локалитет између улица Темеринске и Текелијине), у приземљу пословне зграде Јавног предузећа „Урбанизам“ Завод за урбанизам Нови Сад, Булевар цара Лазара број 3, у просторијама Месне заједнице заједнице „Подбара“, Нови Сад, Косовска улица број 41 и путем интернет странице Скупштине Града Новог Сада <https://skupstina.novisad.rs/javni-uvид/> и интернет странице Града Новог Сада <http://www.novisad.rs/lat/gradska-uprava-za-urbanizam-i-gradjevinske-poslove-0>.

Члан 12.

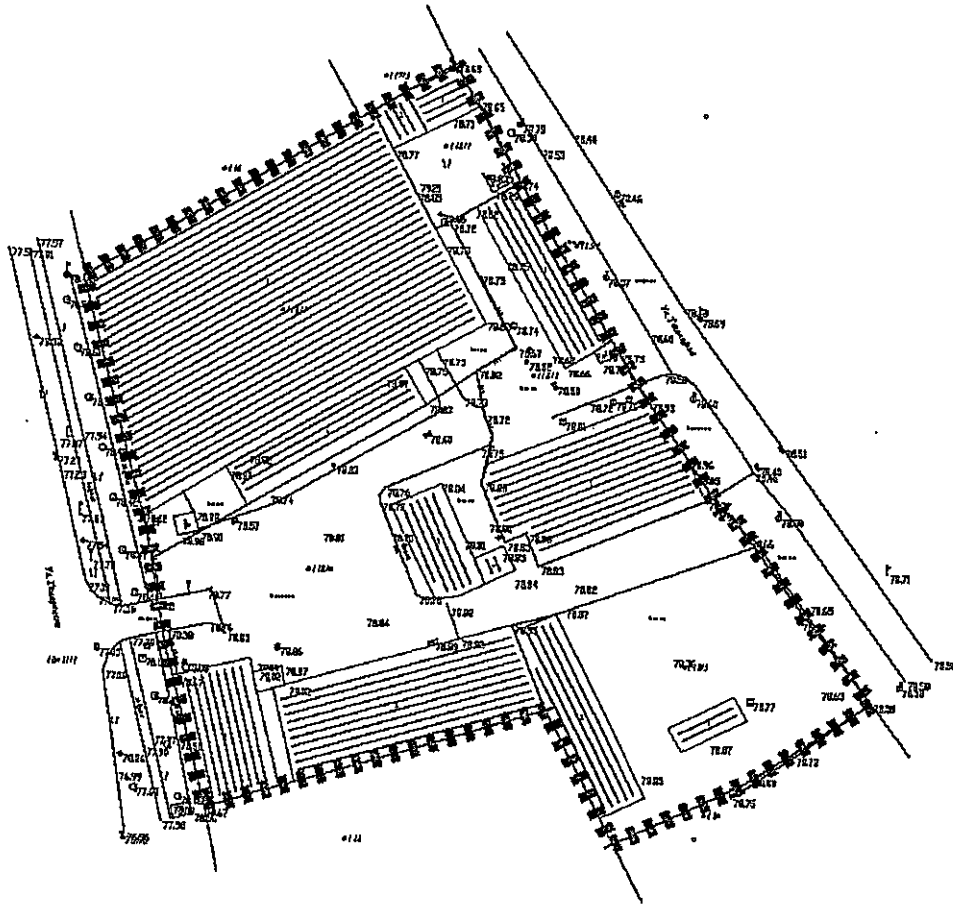
Ова одлука ступа на снагу осмог дана од дана објављивања у „Службеном листу Града Новог Сада“.

РЕПУБЛИКА СРБИЈА
АУТОНОМНА ПОКРАЈИНА ВОЈВОДИНА
ГРАД НОВИ САД
СКУПШТИНА ГРАДА НОВОГ САДА
Број: 35-180/2024-I
27. септембар 2024. године
НОВИ САД

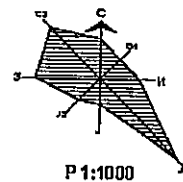


**ИЗМЕНЕ И ДОПУНЕ ПЛАНА ДЕТАЉНЕ РЕГУЛАЦИЈЕ ПРОСТОРА
 ЗА ПОСЛОВАЊЕ ИЗМЕЂУ УЛИЦЕ ТЕМЕРИНСКЕ,
 ПУТА ШАЈКАШКОГ ОДРЕДА,
 УЛИЦЕ БАЈЧИ ЖИЛИНСКОГ И ПЛАНИРАНЕ ПРУГЕ У НОВОМ САДУ
 (ЛОКАЛИТЕТ ИЗМЕЂУ УЛИЦА ТЕМЕРИНСКЕ И ТЕКЕЛИЈИНЕ)**

ОБУХВАТ ИЗМЕНА И ДОПУНА ПЛАНА



■■■■■■■■ ГРАНИЦА ОБУХВАТА ИЗМЕНА И ДОПУНА ПЛАНА ДЕТАЉНЕ РЕГУЛАЦИЈЕ



Јавно предузеће "УРБАНИЗАМ" Завод за урбанизам
 Нови Сад, Булевар цара Лазара 3/III



Градска управа за урбанизам и грађевинске послове, на основу члана 9. став 3. Закона о стратешкој процени утицаја на животну средину ("Службени гласник РС", бр. 135/04 и 88/10), а по прибављеном Мишљењу Градске управе за заштиту животне средине, број VI-501-1/2024-227 од 28.06.2024. године, доноси

РЕШЕЊЕ

О НЕПРИСТУПАЊУ ИЗРАДИ СТРАТЕШКЕ ПРОЦЕНЕ УТИЦАЈА ПЛАНА ДЕТАЉНЕ РЕГУЛАЦИЈЕ УЛАЗНОГ ПРАВЦА ДУЖ ТЕМЕРИНСКОГ ПУТА У НОВОМ САДУ НА ЖИВОТНУ СРЕДИНУ

Не приступа се изради стратешке процене утицаја плана детаљне регулације улазног правца дуж Темеринског пута у Новом Саду на животну средину, којом ће бити обухваћен простор у границама одређеним одлуком о изради плана детаљне регулације улазног правца дуж Темеринског пута у Новом Саду.

Образложење

Законом о стратешкој процени утицаја на животну средину ("Службени гласник Републике Србије" бр. 135/04 и 88/10) прописано је да се стратешка процена врши за планове, програме и основе у области просторног и урбанистичког планирања.

Одлуку о изради стратешке процене доноси орган надлежан за припрему плана, по претходно прибављеном мишљењу органа надлежног за послове заштите животне средине и других заинтересованих органа и организација. Одлука о изради стратешке процене утицаја на животну средину је саставни део одлуке о изради плана и објављује се.

Законом о планирању и изградњи ("Службени гласник РС", бр. 72/09, 81/09 – исправка, 64/10 – УС, 24/11, 121/12, 42/13 – УС, 50/13 – УС, 98/13 – УС, 132/14, 145/14, 83/18, 31/19, 37/19-др. Закон, 9/20, 52/21 и 62/23), у члану 46. ст. 6. прописано је да носилац израде плана, пре доношења одлуке о изради планског документа, од надлежног органа за послове заштите животне средине прибавља мишљење о потреби израде стратешке процене утицаја на животну средину.

Одлуком о одређивању врсте планских докумената за које се израђује стратешка процена утицаја на животну средину ("Службени лист Града Новог Сада" број 48/09), одређене су врсте планских докумената у области просторног и урбанистичког планирања за које се израђује стратешка процена утицаја на животну средину. Поред тога прописано је да за измене планских докумената, орган надлежан за припрему плана може одлучити, по претходно прибављеном мишљењу органа надлежног за послове заштите животне средине и других заинтересованих органа и организација, да се не израђује стратешка процена утицаја на животну средину.

Планом ће бити обухваћен део грађевинског подручја Новог Сада у КО Нови Сад I и Нови Сад III. Својом западном границом наслања се на постојеће породично становање у оквиру насеља Клиса. Граница Плана се пружа дуж осовине Темеринског пута, Повртарске улице и Улице Боже Кузмановића. Северну границу овог простора представља део планиране Улице Паје Радосављевића. Дуж источне границе простор се већим делом граничи са постојећим породичним становањем у насељу Мали Београд – Велики рит, као и са планираним јавним садржајима у оквиру насеља. Јужну границу обухвата Плана представља део Канала Дунав-Тиса-Дунав „Савино село-Нови Сад“. Укупна површина планског подручја која ће бити предмет Плана износи око 45 ha.

Услови и смернице за уређење и грађење обухваћеног простора дефинисани су Генералним урбанистичким планом града Новог Сада до 2030. године („Службени лист Града Новог Сада“, број 33/22) којим је обухваћени простор претежно намењен за општеградске центре, пословање на улазним правцима, породично становање и спортски центар и Планом генералне регулације простора за породично становање уз Темерински и Сентандрејски пут са окружењем у Новом Саду („Службени лист Града Новог Сада“, број 30/14, 75/16, 5/23-др. план, 6/23-др. план, 27/23-др. план и 10/24) којим је обухваћени простор претежно намењен за породично становање, општеградски центар, пословање на улазним правцима, спортске центре и спортске терене, расадник, парк, комуналне и саобраћајне површине.

Планом генералне регулације као основ за реализацију на овом простору утврђен је план детаљне регулације.

Циљ израде и доношења Плана је утврђивање правила уређења и грађења у складу са смерницама из Генералног урбанистичког плана, усмеравајућим правилима дефинисаним Планом генералне регулације и потребама корисника простора у обухвату Плана, као и очување наслеђеног концепта просторног развоја уз прилагођавање савременим потребама, сагледавање потреба локалне заједнице и преиспитивање капацитета простора као и важећег планског решења.

С обзиром на то да се ради о простору који Одлуком о одређивању врсте планских докумената за које се израђује стратешка процена утицаја на животну средину („Службени лист Града Новог Сада“, број 48/09), није утврђен као простор за који се израђује стратешка процена утицаја плана на животну средину, доноси се решење о неприступању изради стратешке процене утицаја плана детаљне регулације улазног правца дуж Темеринског пута у Новом Саду на животну средину.

Зависно од намене и услова за изградњу, за пројекте који буду реализовани на основу одлуке о изради плана детаљне регулације улазног правца дуж Темеринског пута у Новом Саду, услови заштите животне средине, односно потреба покретања поступка процене утицаја на животну средину, биће утврђени у складу са Законом о процени утицаја на животну средину ("Службени гласник РС", бр. 135/04 и 36/09) и Уредбом о утврђивању Листе пројеката за које је обавезна процена утицаја и Листе пројеката за које се може захтевати процена утицаја на животну средину ("Службени гласник РС", број 114/08).

На основу свега наведеног одлучено је као у диспозитиву.

РЕПУБЛИКА СРБИЈА
АУТОНОМНА ПОКРАЈИНА ВОЈВОДИНА
ГРАД НОВИ САД
ГРАДСКА УПРАВА ЗА УРБАНИЗАМ
И ГРАЂЕВИНСКЕ ПОСЛОВЕ
 Број : V-35-442/24
 Дана: 16.07.2024. године
 Н О В И С А Д

